

Ежедневный отчет № 48/2021

от 1 марта 2021 года¹

Краткое изложение

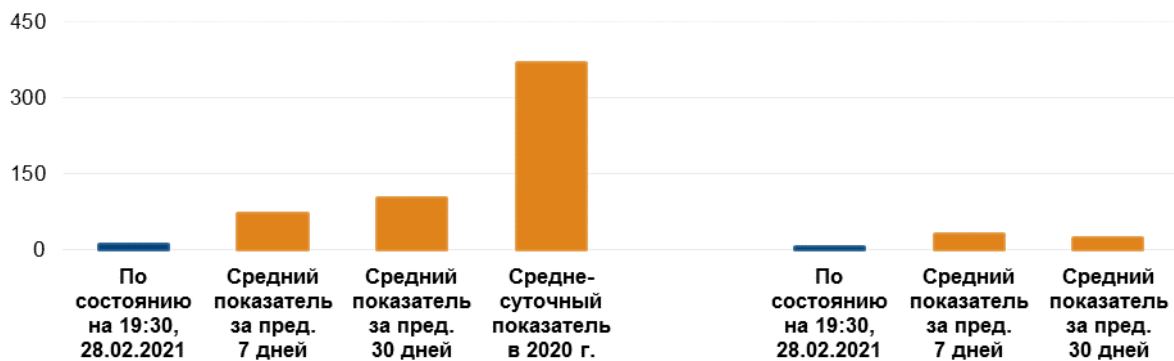
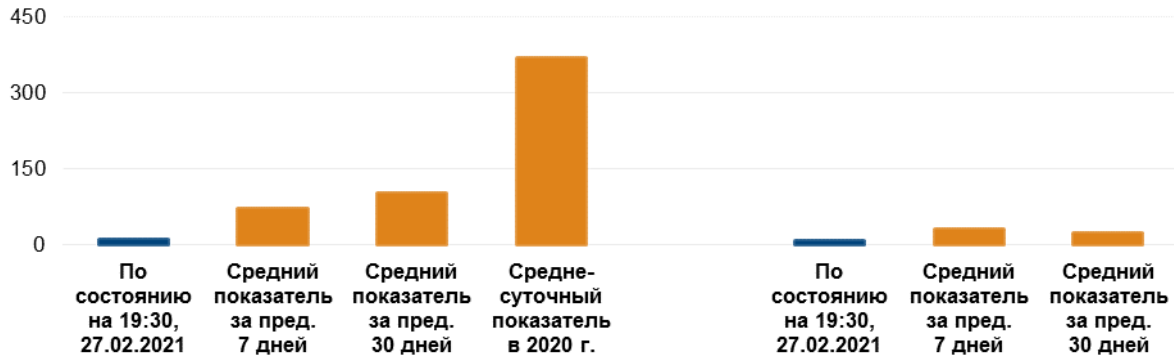
- В период с вечера 26 по вечер 28 февраля в Донецкой области СММ зафиксировала 13 нарушений режима прекращения огня. За предыдущий отчетный период зафиксировано 41 такое нарушение.
- В период с вечера 26 по вечер 28 февраля в Луганской области Миссия зафиксировала 6 нарушений режима прекращения огня. За предыдущий отчетный период зафиксировано 30 таких нарушений.
- Вблизи неподконтрольной правительству Ясиноватой в Донецкой области наблюдатели утратили контроль над пространственным положением одного БПЛА СММ малого радиуса действия в результате воздействия помех сигналу.
- Миссия продолжала осуществлять мониторинг на участках разведения в районах Станицы Луганской, Золотого и Петровского. СММ вновь зафиксировала контейнеры на южном краю участка разведения в районе Золотого и вблизи него, а также присутствие людей в его пределах в дневное время. Миссия зафиксировала 1 нарушение режима прекращения огня в пределах участка разведения в районе Петровского.
- СММ зафиксировала вооружение, размещенное в нарушение линий отвода по обе стороны от линии соприкосновения в Донецкой области.
- Миссия способствовала установлению локального режима прекращения огня и осуществляла мониторинг его соблюдения для обеспечения возможности проведения техобслуживания и функционирования жизненно важных объектов гражданской инфраструктуры.
- СММ продолжала следить за ситуацией с гражданским населением, в том числе на 3 КПВВ, а также 3 соответствующих блокпостах вооруженных формирований в Луганской области.
- Команды Миссии осуществляли мониторинг массовых собраний в Киеве и во Львове.
- Наблюдатели осуществляли мониторинг ситуации с безопасностью на юго-востоке Херсонской области, а также видели людей с флагом в пункте пропуска вблизи Чонгара.
- Свободу передвижения СММ по-прежнему ограничивали*.

¹ На основе информации, поступившей от мониторинговых команд по состоянию на 19:30 28 февраля 2021 года (по восточноевропейскому времени).

Нарушения режима прекращения огня²

К-во зафиксированных нарушений режима прекращения огня³

К-во зафиксированных взрывов⁴



² Более подробная информация обо всех случаях нарушения режима прекращения огня, а также карты Донецкой и Луганской областей, где отмечены все упомянутые в отчете места, представлены в приложении. В течение отчетного периода камера СММ в Петровском не функционировала. Кроме того, в период с вечера 27 и до вечера 28 февраля погодные условия ограничивали возможности ведения наблюдения при помощи некоторых других камер Миссии.

³ В том числе взрывы.

⁴ В том числе из вооружения неустановленного типа.

Карта зафиксированных нарушений режима прекращения огня



Организация по безопасности и сотрудничеству в Европе
Специальная мониторинговая миссия в Украине

Зафиксированные СММ нарушения режима прекращения огня 27-28 февраля 2021 г.



Концентрация нарушений режима прекращения огня

- Высокая
-
- Низкая
- Взрыв
- Населенный пункт
- Линия соприкосновения (ориентир.)

Источники: административные границы — УКГВ ООН; дороги, реки — проект OpenStreetMap; море — VLIZ (2005), Акватории МГО; другое — ОБСЕ.

Система координат: WGS 1984 UTM Zone 37N

Данная карта предоставляется исключительно для наглядности. Отсутствие ошибок не гарантировано, а ее содержание не подразумевает, что СММ ОБСЕ утверждает или одобряет официальный статус карты.

© СММ ОБСЕ 2019 Не разрешается использовать, копировать, воспроизводить, передавать, транслировать, продавать, лицензировать или применять без предварительного разрешения со стороны ОБСЕ в письменном виде.
Создано: 01/03/2021

В Донецкой области за период с вечера 26 до вечера 28 февраля Миссия зафиксировала 13 нарушений режима прекращения огня, в том числе 8 взрывов неопределенного происхождения. Большинство нарушений произошло севернее н. п. Широкино (подконтрольный правительству, 100 км к югу от Донецка), а также в районах к востоку и югу от участка разведения в районе н. п. Петровское (неподконтрольный правительству, 41 км к югу от Донецка). В течение [предыдущего отчетного периода](#) зафиксировано 41 такое нарушение.

В Луганской области за период с вечера 26 до вечера 28 февраля СММ зафиксировала 6 нарушений режима прекращения огня (1 взрыв в воздухе и 5 взрывов неопределенного происхождения), которые произошли в районах к северо-востоку и юго-западу от участка разведения в районе н. п. Золотое (подконтрольный правительству, 60 км к западу от Луганска) (см. ниже). В течение [предыдущего отчетного периода](#) зафиксировано 30 таких нарушений (большинство произошло также вблизи участка разведения в районе Золотого).

После заседания Трехсторонней контактной группы 22 июля 2020 года, на котором была достигнута договоренность о дополнительных мерах по усилению режима прекращения огня, начиная с 00:01 27 июля 2020 года и до конца отчетного периода Миссия зафиксировала не менее 10 918 нарушений режима прекращения огня в Донецкой и Луганской областях (в том числе 3 613 взрывов, 1 242 неопределенных пролетевших боеприпаса, 106 вспышек дульного пламени, 62 осветительные ракеты, а также не менее 5 895 очередей и выстрелов).

Команда Миссии утратила контроль над пространственным положением БПЛА СММ малого радиуса действия вблизи Ясиноватой в Донецкой области

Утром 28 февраля команда Миссии пребывала на западной окраине н. п. Ясиноватая (неподконтрольный правительству, 16 км к северо-востоку от Донецка) для проведения 5 анонсированных полетов беспилотного летательного аппарата (БПЛА) СММ малого радиуса действия. Во время третьего полета БПЛА подвергся воздействию помех сигналу, после чего наблюдатели утратили контроль над пространственным положением аппарата, который летел на расстоянии ориентировочно 500 м к западо-юго-западу от местоположения патруля. БПЛА СММ также подвергались воздействию помех сигналу в течение двух предыдущих полетов в этом районе. Команда Миссии не смогла вернуть БПЛА и покинула этот район*.

Участки разведения в районах Станицы Луганской, Золотого и Петровского⁵

26 и 27 февраля на **участке разведения в районе н. п. Станица Луганская** (подконтрольный правительству, 16 км к северо-востоку от Луганска) наблюдатели видели 2 членов вооруженных формирований (с нарукавными повязками с надписью «СЦКК») южнее отремонтированного пролета моста вблизи Станицы Луганской (15 км к северо-востоку от Луганска).

26 и 27 февраля, осуществляя мониторинг вблизи блокпоста вооруженных формирований южнее **участка разведения в районе Золотого**, наблюдатели вновь

⁵ Разведение предусмотрено Рамочным решением Трехсторонней контактной группы о разведении сил и средств от 21 сентября 2016 года.

видели 5 контейнеров внутри огражденной площадки южнее южного края участка разведения, на южной стороне дороги, ведущей на восток в направлении н. п. Золотое-5 (Михайловка; неподконтрольный правительству, 61 км к западу от Луганска). Команда Миссии вновь видела бетонные блоки, установленные вдоль северного края огражденной площадки. Кроме того, 27 февраля на восточной стороне площадки наблюдатели видели 1 мини-фургон и 3 рабочих с цепной пилой, которые проводили земляные работы (как сообщалось, для последующей укладки водопроводных труб). 28 февраля члены патруля Миссии видели 4 рабочих: двое копали углубления вдоль северного края площадки, а еще двое сваривали металлические опоры на северной стороне дороги, ведущей в направлении н. п. Молодежное (неподконтрольный правительству, 63 км к северо-западу от Луганска).

27 и 28 февраля на южном краю участка разведения наблюдатели вновь видели еще 1 контейнер, который ранее находился примерно в 30 м к северу от его южного края.

В оба дня в пределах участка разведения наблюдатели в очередной раз видели контейнер приблизительно в 60–70 м к северу от других пяти, а также еще один ориентировочно в 350 м к северу от его южного края. Оба контейнера находились на западной стороне автодороги Т1316. Приблизительно в 10–30 м к северу от первого из упомянутых выше контейнеров члены патруля Миссии вновь видели 6 бетонных блоков, установленных в 3 ряда поперек обеих полос движения указанной автодороги.

Также в оба дня, находясь около того же блокпоста вооруженных формирований, наблюдатели видели 4 членов вооруженных формирований (с нарукавными повязками с надписями «СЦКК»); двое из них прошли вглубь участка разведения до места примерно в 350 м к северу от его южного края, а затем вернулись.

В ночь с 26 на 27 февраля камера СММ в Золотом зафиксировала 3 взрыва неопределенного происхождения ориентировочно в 2–4 км к востоку. В течение дня 27 февраля, пребывая приблизительно в 1 км к югу от н. п. Березовское (неподконтрольный правительству, 53 км к северо-западу от Луганска), наблюдатели слышали 1 взрыв неопределенного происхождения ориентировочно в 5–6 км к северо-западу. Вечером 27 февраля камеры СММ в н. п. Попасная (подконтрольный правительству, 69 км к западу от Луганска) и в Золотом зафиксировали 1 взрыв в воздухе на расстоянии приблизительно 4–6 км к востоко-юго-востоку и 1 взрыв неопределенного происхождения примерно в 2–4 км к востоку соответственно. По оценке, все эти нарушения режима прекращения огня произошли вне участка разведения, но в пределах 5 км от его края.

Днем 26 февраля в пределах этого участка разведения БПЛА СММ дальнего радиуса действия обнаружил 1 человека на бывшей позиции Вооруженных сил Украины возле северного края участка, приблизительно в 650 м к западу от его северо-восточного угла. Этот БПЛА также обнаружил по меньшей мере 2 человек на бывшей позиции вооруженных формирований около восточного края участка разведения, приблизительно в 1,4 км к северу от его юго-восточного угла.

27 февраля, патрулируя приблизительно в 2 км к северу от Петровского, наблюдатели зафиксировали 1 взрыв неопределенного происхождения примерно в 3–4 км к югу (по оценке, вне участка разведения в районе Петровского, но в пределах 5 км от его края).

28 февраля, пребывая приблизительно в 2 км к востоку от н. п. Богдановка (подконтрольный правительству, 41 км к юго-западу от Донецка), члены патруля Миссии слышали 1 взрыв неопределенного происхождения приблизительно в 2–3 км к юго-востоку (по оценке, в пределах участка разведения).

Отвод вооружения

СММ продолжала осуществлять мониторинг отвода вооружения, предусмотренного Меморандумом, а также Комплексом мер и Дополнением к нему.

Миссия зафиксировала вооружение, размещенное в нарушение линий отвода: 1 гаубицу в подконтрольном правительству районе Донецкой области, а также 6 реактивных систем залпового огня и 6 гаубиц в неподконтрольных правительству районах Донецкой и Луганской областей (в том числе на полигоне).

За линиями отвода, но вне выделенных мест хранения вооружения СММ зафиксировала 42 танка, 26 гаубиц и 8 противотанковых пушек в подконтрольных правительству районах Донецкой и Луганской областей, а также 10 танков и 6 гаубиц на полигоне в неподконтрольном правительству районе Донецкой области (подробнее см. таблицы ниже).

Постоянные места хранения вооружения

Постоянное место хранения вооружения в неподконтрольном правительству районе Луганской области

27 февраля

По наблюдениям СММ, там по-прежнему отсутствовал 1 танк (Т-72).

Признаки военного присутствия и присутствия военного типа в зоне безопасности⁶

СММ зафиксировала 7 боевых бронированных машин (ББМ) в подконтрольных правительству районах Донецкой области (в том числе в жилом квартале), а также 3 ББМ в неподконтрольном правительству районе Луганской области (подробнее см. таблицу ниже).

Предупреждающий знак о минной опасности вблизи Степового в Луганской области

Примерно в 3 км к северо-востоку от н. п. Степовое (подконтрольный правительству, 27 км к западу от Луганска) команда Миссии впервые зафиксировала 3 предупреждающих знака о минной опасности в лесополосе на расстоянии примерно 5 м к западу от автодороги Т1309.

Усилия СММ по содействию обеспечению возможности техобслуживания и функционирования жизненно важных объектов гражданской инфраструктуры

⁶ Упомянутая в этом разделе техника не подпадает под действие Минских соглашений об отводе вооружений.

27 и 28 февраля СММ продолжала содействовать обеспечению функционирования Донецкой фильтровальной станции (15 км к северу от Донецка).

В оба дня Миссия также способствовала установлению локального режима прекращения огня и осуществляла мониторинг его соблюдения для обеспечения возможности проведения технического обслуживания водоочистных сооружений вблизи подконтрольной правительству части н. п. Доломитное (53 км к северо-востоку от Донецка).

Обстановка на КПВВ и соответствующих блокпостах

27 и 28 февраля в Луганской области команды СММ отметили, что контрольный пункт въезда-выезда (КПВВ) в Станице Луганской и соответствующий блокпост вооруженных формирований функционировали, а также отметили, что пешеходы в очередях ожидали пересечения в подконтрольные правительству районы и в противоположном направлении. 28 февраля наблюдатели видели, что между отремонтированным пролетом моста у Станицы Луганской и КПВВ курсировал гольф-кар.

Наблюдатели также отметили, что КПВВ около Золотого и в н. п. Счастье (подконтрольный правительству, 20 км к северу от Луганска) были открыты, однако перемещения граждан зафиксировано не было. При этом соответствующие блокпосты вооруженных формирований южнее участка разведения в районе Золотого и в 3 км к юго-востоку от моста в Счастье были закрыты.

СММ осуществляла мониторинг массовых собраний в Киеве и во Львове

27 февраля команды СММ наблюдали за двумя массовыми собраниями в Киеве. Перед зданием Офиса Президента Украины на улице Банковой наблюдатели видели примерно 5 000 человек (разных пола и возраста); многие участники собрания критически высказывались о недавних судебных решениях относительно лиц, обвиняемых или осужденных по разным судебным делам, а также в адрес правительства. Кроме того, наблюдатели видели на месте событий ориентировочно 40 сотрудников правоохранительных органов. Во второй половине дня перед зданием Офиса Генерального прокурора Украины на улице Резницкой команда Миссии видела тех же людей; некоторые из которых призывали к отставке Генерального прокурора, а также поджигали и бросали в направлении здания дымовые шашки. На месте событий также присутствовали примерно 50 сотрудников правоохранительных органов.

28 февраля команда СММ наблюдала за массовым собранием примерно 100 человек (разных пола и возраста) перед мемориалом польским жителям бывшего села Гута Пеняцкая вблизи н. п. Жарков (79 км к востоку от Львова), приуроченным к годовщине событий Второй мировой войны. Наблюдатели видели, что некоторые участники собрания несли государственные флаги Украины и возлагали цветы перед мемориалом. Наблюдатели видели около 30 сотрудников правоохранительных органов неподалеку.

Ситуация с безопасностью на юго-востоке Херсонской области

26 и 27 февраля наблюдатели констатировали спокойную обстановку на юго-востоке Херсонской области в пунктах пропуска вблизи н. п. Каланчак (67 км к юго-востоку от

Херсона), н. п. Чаплинка (77 км к юго-востоку от Херсона) и н. п. Чонгар (163 км к юго-востоку от Херсона).

26 февраля наблюдатели видели колонну из примерно 30 автомобилей и около 70 людей, которые прибыли к пункту пропуска вблизи Чонгара в рамках мероприятия, приуроченного к годовщине событий, произошедших в Крыму в 2014 году. После прибытия участники собрания прошли шествием к ограждению пункта пропуска. Наблюдатели слышали, что некоторые из них выступали с речами. Вскоре приблизительно 30 участников мероприятия подняли украинский и крымскотатарский флаги. Команда Миссии констатировала спокойную обстановку в течение массового собрания.

СММ продолжала следить за ситуацией в Ивано-Франковске, Одессе, Харькове, Днепре и Черновцах.

***Ограничение свободы передвижения и другие препятствия в выполнении мандата СММ**

Деятельность по мониторингу и свобода передвижения СММ ограничены из-за угроз в области безопасности, включая риски, связанные с наличием мин и неразорвавшихся боеприпасов, а также другими препятствиями, которые ежедневно меняются. Мандат СММ предусматривает свободный и безопасный доступ по всей Украине. Все подписанты Минских соглашений согласились с необходимостью свободного и безопасного доступа, а также с тем, что ограничение свободы передвижения СММ является нарушением и что на подобные нарушения необходимо оперативно реагировать. Они также согласились с тем, что Совместный центр контроля и координации (СЦКК) должен содействовать такому реагированию и осуществлять общую координацию работ по разминированию. Однако вооруженные формирования в отдельных районах Донецкой и Луганской областей часто отказывают СММ в доступе к районам, прилегающим к неподконтрольным правительству участкам границы Украины (например, см. [Ежедневный отчет СММ от 23 февраля 2021 года](#)) Деятельность СММ в Донецкой и Луганской областях, по-прежнему оставалась ограниченной после того, как [23 апреля 2017 года вблизи Пришиба произошел инцидент, который привел к гибели человека](#). В связи с этим способность Миссии осуществлять наблюдение была по-прежнему ограничена.

Регулярные ограничения на участках разведения сил и средств и из-за мин/неразорвавшихся боеприпасов:

- Не осуществив сплошное разминирование, извлечение неразорвавшихся боеприпасов и устранение других препятствий, стороны по-прежнему отказывали СММ в неограниченном доступе, а также в возможности передвигаться по отдельным дорогам, которые ранее были определены как важные для осуществления Миссией эффективного мониторинга и для передвижения гражданских лиц.

Другие препятствия⁷:

- 27 февраля, пролетая над районами вблизи н. п. Зализне (бывш. Артемово; подконтрольный правительству, 42 км к северо-востоку от Донецка), БПЛА СММ малого радиуса действия подвергался воздействию помех сигналу GPS (по оценке, в результате предположительного глушения).
- 28 февраля, пролетая над районами вблизи н. п. Ясиноватая (неподконтрольный правительству, 16 км к северо-востоку от Донецка), БПЛА СММ малого радиуса действия подвергался воздействию мощных помех сигналу, в результате которых команда Миссии потеряла контроль над пространственным положением аппарата. БПЛА СММ подвергались воздействию мощных помех сигналу во время двух предыдущих полетов в этом районе. По оценке, все эти случаи произошли в результате предположительного глушения.
- В тот же день, пролетая над районами вблизи н. п. Федоровка (подконтрольный правительству, 71 км к югу от Донецка), БПЛА СММ малого радиуса действия дважды подвергался воздействию помех сигналу GPS (по оценке, в результате предположительного глушения).

⁷ В случаях предположительного глушения и глушения, упомянутых в этом разделе, помехи сигналу могли создавать из любого места в радиусе нескольких километров от местоположения БПЛА.

Таблица вооружений

Вооружение, размещенное в нарушение линий отвода

Дата	К-во единиц вооружения	Вид вооружения	Место	Источник наблюдения
подконтрольные правительству районы				
27.02.2021	1	самоходная гаубица (2С1 «Гвоздика», 122 мм) на транспортере	вблизи н. п. Касьяновка (81 км к югу от Донецка)	патруль
Неподконтрольные правительству районы				
26.02.2021	6	реактивная система залпового огня (БМ-21 «Град», 122 мм)	на полигоне вблизи н. п. Покровка (36 км к востоку от Донецка)	БПЛА дальнего радиуса действия
27.02.2021	2	самоходная гаубица (2С1 «Гвоздика», 122 мм)	вблизи н. п. Белое (22 км к западу от Луганска)	патруль
	4	буксируемая гаубица (Д-30 «Лягушка», 122 мм)		

Вооружение, размещенное за линиями отвода, но вне выделенных мест хранения вооружения

Дата	К-во единиц вооружения	Вид вооружения	Место	Источник наблюдения
подконтрольные правительству районы				
26.02.2021	19	танк (Т-72 — 15 ед., неустановленного типа — 4 ед.)	на ж/д станции в н. п. Константиновка (60 км к северу от Донецка)	БПЛА дальнего радиуса действия
27.02.2021	8	танк (Т-72)		
	9	самоходная гаубица (предположительно 2С19 «Мста-С», 152 мм)	на ж/д станции в н. п. Славянск (95 км к северу от Донецка)	
	4	противотанковая пушка (предположительно МТ-12 «Рапира», 100 мм)		
	1	танк (Т-64) на транспортере		вблизи н. п. Касьяновка (81 км к югу от Донецка)
	28.02.2021	9	самоходная гаубица (2С19 «Мста-С», 152 мм)	ж/д станция в н. п. Рубежное (84 км к северо-западу от Луганска)
4		противотанковая пушка (МТ-12 «Рапира», 100 мм)		
8		самоходная гаубица (2С19 «Мста-С», 152 мм)		
2		танк (Т-72)	в н. п. Константиновка (60 км к северу от Донецка)	
12	на ж/д станции в н. п. Константиновка (60 км к северу от Донецка)			
Неподконтрольные правительству районы				
26.02.2021	6	самоходная гаубица (2С1 «Гвоздика», 122 мм)	на полигоне вблизи н. п. Покровка (36 км к востоку от Донецка)	БПЛА дальнего радиуса действия
	10	танк (неустановленного типа)		

Таблица признаков военного присутствия и присутствия военного типа в зоне безопасности⁸

Дата	К-во	Вид	Место	Источник наблюдения
подконтрольные правительству районы				
25.02.2021	1	боевая машина пехоты (БМП-1)	вблизи н. п. Гранитное (60 км к югу от Донецка)	БПЛА малого радиуса действия
26.02.2021	1	боевая бронированная машина (типа БРДМ)	вблизи н. п. Новоселовка Вторая (69 км к югу от Донецка)	БПЛА среднего радиуса действия
	1	боевая бронированная машина (неустановленного типа)	в жилом районе н. п. Новоселовка (31 км к северу от Донецка)	БПЛА дальнего радиуса действия
27.02.2021	4	боевая машина пехоты (БМП-1), загруженные на тяжелые транспортеры	вблизи н. п. Сухая Балка (36 км к северу от Донецка)	патруль
Неподконтрольные правительству районы				
26.02.2021	3	бронетранспортер (МТ-ЛБ — 2 ед., БТР-80 — 1 ед.)	на объекте в н. п. Катериновка (бывш. Юбилейное; 8 км к западу от Луганска)	БПЛА дальнего радиуса действия

⁸ Упомянутая в этом разделе техника не подпадает под действие Минских соглашений об отводе вооружений.

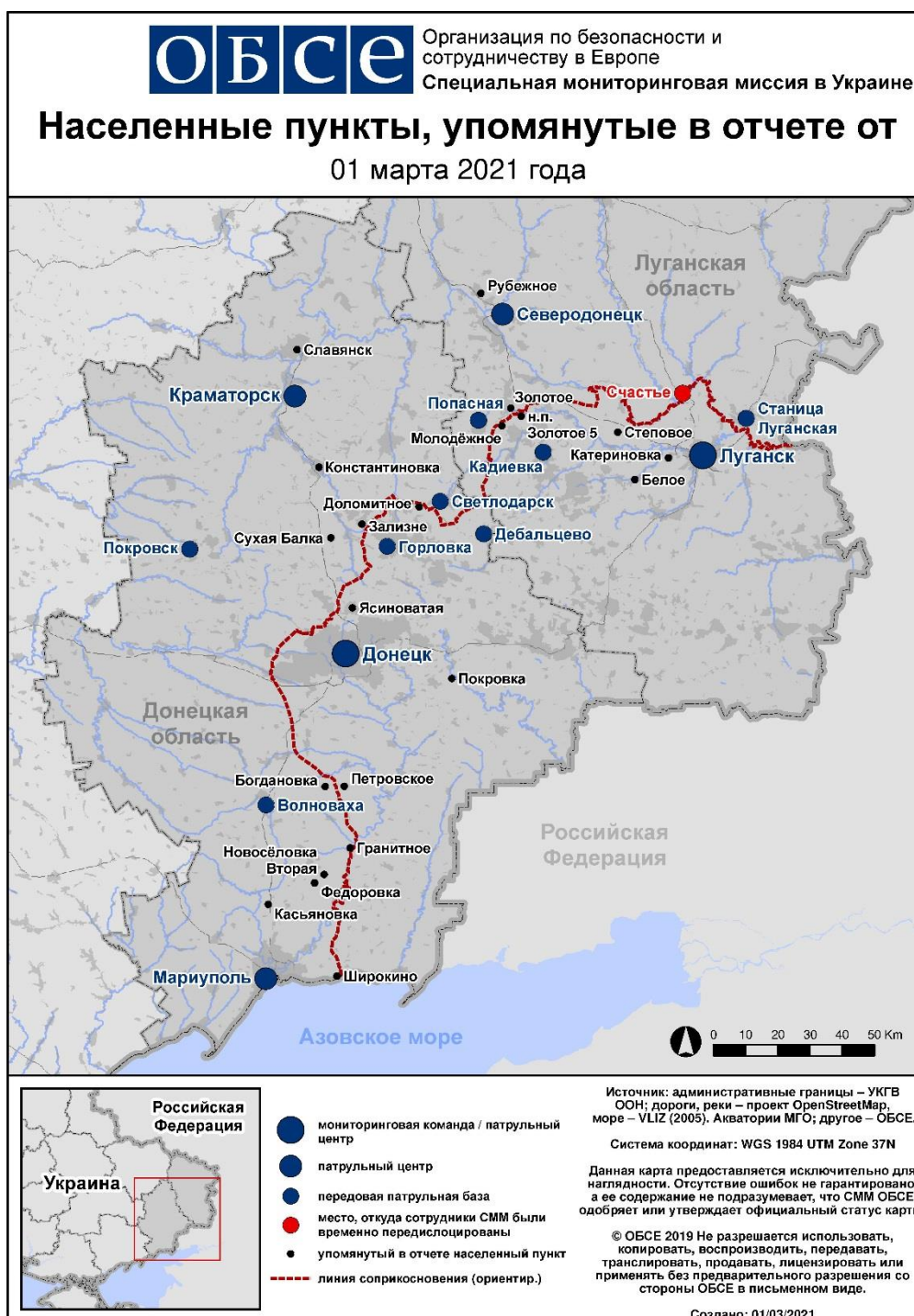
Таблица нарушений режима прекращения огня по состоянию на 28 февраля 2021 г.⁹

Месторасположение СММ	Место события	Способ	К-во	Наблюдение	Описание	Вооружение	Дата, время
примерно 1,8 км к С от н. п. Петровское (неподконтрольный правительству, 41 км к Ю от Донецка)	3–4 км к Ю	слышали	1	взрыв	неопределенного происхождения (по оценке, за пределами участка разведения)	Н/Д	27.02, 11:27
примерно 2,3 км к ЮВ от н. п. Лебединское (подконтрольный правительству, 99 км к Ю от Донецка)	2–3 км к СВ	слышали	1	взрыв	неопределенного происхождения	Н/Д	27.02, 12:32
	2–3 км к СВ	слышали	1	очередь		стрелковое оружие	27.02, 13:02
камера СММ в н. п. Золотое (подконтрольный правительству, 60 км к З от Луганска)	2–4 км к В	зафиксировала	1	взрыв	неопределенного происхождения (по оценке, за пределами участка разведения)	Н/Д	27.02, 00:58
	2–4 км к В	зафиксировала	2	взрыв	неопределенного происхождения (по оценке, за пределами участка разведения)	Н/Д	27.02, 01:09
	2–4 км к В	зафиксировала	1	взрыв	неопределенного происхождения (по оценке, за пределами участка разведения)	Н/Д	27.02, 20:31
1 км к Ю от н. п. Березовское (неподконтрольный правительству, 53 км к СЗ от Луганска)	5–6 км к СЗ	слышали	1	взрыв	неопределенного происхождения (по оценке, за пределами участка разведения в районе Золотого)	Н/Д	27.02, 11:14
камера СММ на КПВВ в н. п. Гнутово (подконтрольный правительству, 90 км к Ю от Донецка)	1–3 км к ВСВ	зафиксировала	1	Н/Д боеприпас	ЮЮВ–ССЗ	Н/Д	27.02, 20:39
	1–3 км к ВСВ	зафиксировала	1	Н/Д боеприпас	ЮЮЗ–ССВ	Н/Д	27.02, 23:10
камера СММ в 1 км к ЮЗ от н. п. Широкино (подконтрольный правительству, 100 км к Ю от Донецка)	4–6 км к С	зафиксировала	1	взрыв	неопределенного происхождения	Н/Д	27.02, 19:03
	4–6 км к С	зафиксировала	1	вспышка дульного пламени		Н/Д	28.02, 01:49
	2–4 км к С	зафиксировала	1	Н/Д боеприпас	З–В	Н/Д	28.02, 02:57
камера СММ в н. п. Светлодарск (подконтрольный правительству, 57 км к СВ от Донецка)	3–5 км к ЗЮЗ	зафиксировала	1	взрыв	неопределенного происхождения	Н/Д	27.02, 21:32
м-н Трудовские Петровского района Донецка (неподконтрольный правительству, 15 км к ЮЗ от центра города)	2–3 км к ЗСЗ	слышали	1	взрыв	неопределенного происхождения	Н/Д	28.02, 10:14
примерно 1,3 км к В от н. п. Старомихайловка (неподконтрольный правительству, 15 км к З от Донецка)	2–3 км к СЗ	слышали	2	взрыв	неопределенного происхождения	Н/Д	28.02, 13:17

⁹ В таблице указаны исключительно нарушения режима прекращения огня, зафиксированные непосредственно патрулями Миссии или камерами СММ, а также те случаи, которые Миссия оценивает как учения с боевой стрельбой, контролируемые подрывы и т. п. Указанные детали, а именно: расстояние, направление, тип оружия и т. д., основаны на оценках, сделанных наблюдателями на местах и специалистами по техническому мониторингу, и необязательно всегда являются точными. Надпись «нет данных» (Н/Д) означает, что СММ не смогла подтвердить информацию из-за расстояния, погодных условий, технических ограничений и/или по другим причинам. Одни и те же самые, по оценке СММ, нарушения режима прекращения огня, зафиксированные параллельно несколькими патрулями/камерами, отражаются в таблице только один раз.

Месторасположение СММ	Место события	Способ	К-во	Наблюдение	Описание	Вооружение	Дата, время
примерно 2 км к В от н. п. Богдановка (подконтрольный правительству, 41 км к ЮЗ от Донецка)	2-3 км к ЮВ	слышали	1	взрыв	неопределенного происхождения (по оценке, в пределах участка разведения в районе Петровского)	Н/Д	28.02, 09:42
камера СММ на С окраине н. п. Попасная (подконтрольный правительству, 69 км к З от Луганска)	4-6 км к ВЮВ	зафиксировала	1	взрыв	взрыв в воздухе	Н/Д	27.02, 22:52

Карта Донецкой и Луганской областей¹⁰



¹⁰ По решению Постоянного совета №1117 от 21 марта 2014 года, СММ базируется в десяти городах на всей Украине (Херсон, Одесса, Львов, Ивано-Франковск, Харьков, Донецк, Днепр, Черновцы, Луганск и Киев). Эта карта восточной Украины предназначена для иллюстративных целей. На ней указаны населенные пункты, упомянутые в отчете, а также те, где находятся офисы СММ (мониторинговые команды, патрульные центры и передовые патрульные базы) в Донецкой и Луганской областях. (Красным цветом выделено передовую патрульную базу, с которой сотрудники СММ были временно передислоцированы на основании рекомендаций экспертов по безопасности из некоторых государств-участников ОБСЕ и с учетом требований СММ по безопасности. Миссия использует эти помещения в светлую пору суток, а также патрулирует в этом населенном пункте днем).