

Ежедневный отчет № 38/2021

от 17 февраля 2021 года¹

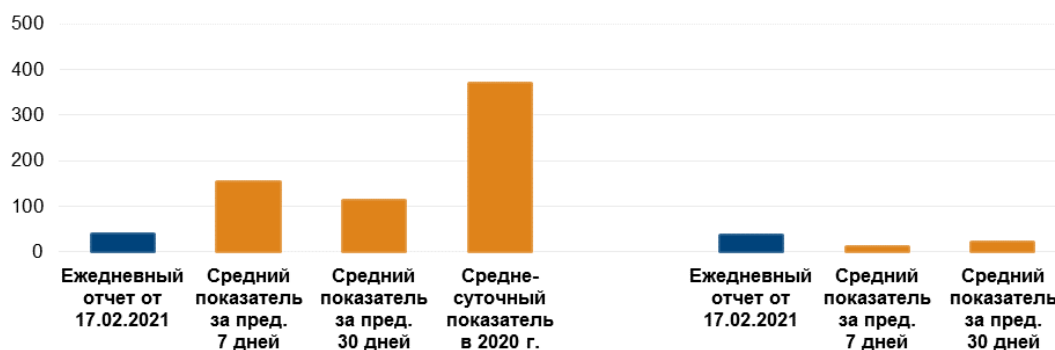
Краткое изложение

- Миссия зафиксировала 10 нарушений режима прекращения огня в Донецкой области. За предыдущий отчетный период в этой области зафиксировано 1 такое нарушение.
- СММ зафиксировала 29 нарушений режима прекращения огня в Луганской области. За предыдущий отчетный период в этой области зафиксировано 26 таких нарушений.
- Возле патруля Миссии вблизи участка разведения сил и средств в районе Петровского произошел взрыв.
- СММ продолжала осуществлять мониторинг на участках разведения в районах Станицы Луганской, Золотого и Петровского, а также вновь зафиксировала контейнеры в пределах участка разведения в районе Золотого и возле его южного края. Миссия зафиксировала присутствие людей на участках разведения в районах Золотого и Петровского.
- СММ способствовала установлению локального режима прекращения огня и осуществляла мониторинг его соблюдения для обеспечения возможности техобслуживания и функционирования ДФС. Наблюдатели зафиксировали 6 нарушений режима прекращения огня возле станции примерно в то время, когда вахтовый автобус с работниками ДФС следовал к станции и к Ясиноватой.
- Миссия продолжала наблюдать за ситуацией с гражданским населением, в том числе на 3 КПВВ, а также на 2 соответствующих блокпостах вооруженных формирований в Луганской области.
- Свободу передвижения СММ по-прежнему ограничивали, в частности на 4 блокпостах вооруженных формирований в неподконтрольных правительству районах на юге Донецкой области*.

Нарушения режима прекращения огня²

К-во зафиксированных нарушений режима прекращения огня³

К-во зафиксированных взрывов⁴



¹ На основании информации, поступившей от мониторинговых команд по состоянию на 19:30 16 февраля 2021 года (по восточноевропейскому времени).

² Более подробная информация обо всех случаях нарушения режима прекращения огня, а также карты Донецкой и Луганской областей, где отмечены все упомянутые в отчете места, представлены в приложении. В течение отчетного периода камера СММ в Петровском не функционировала.

³ В том числе взрывы.

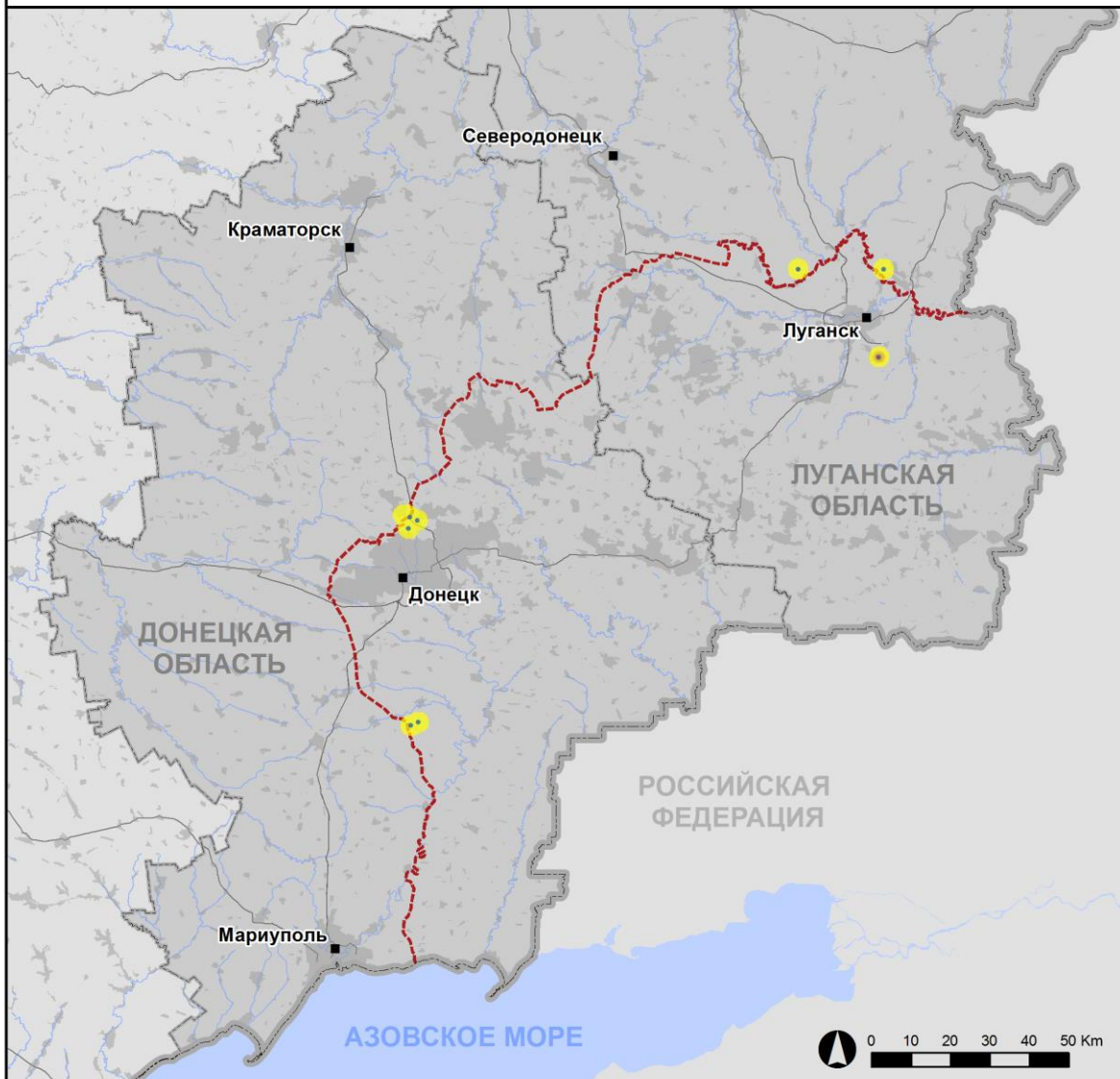
⁴ В том числе вследствие огня из вооружения неустановленного типа.

Карта зафиксированных нарушений режима прекращения огня



Организация по безопасности и сотрудничеству в Европе
Специальная мониторинговая миссия в Украине

Зафиксированные СММ нарушения режима прекращения огня 16 февраля 2021 г.



Концентрация нарушений режима прекращения огня

- Высокая
-
- Низкая
- Взрыв
- Населенный пункт
- Линия соприкосновения (ориентир.)

Источники: административные границы — УКГВ ООН; дороги, реки — проект OpenStreetMap; море — VLIZ (2005), Акватории МГО; другое — ОБСЕ.

Система координат: WGS 1984 UTM Zone 37N

Данная карта предоставляется исключительно для наглядности. Отсутствие ошибок не гарантировано, а ее содержание не подразумевает, что СММ ОБСЕ утверждает или одобряет официальный статус карты.

© СММ ОБСЕ 2019 Не разрешается использовать, копировать, воспроизводить, передавать, транслировать, продавать, лицензировать или применять без предварительного разрешения со стороны ОБСЕ в письменном виде.
Создано: 17/02/2021

В Донецкой области СММ зафиксировала 10 нарушений режима прекращения огня, в том числе 8 взрывов (7 неопределенного происхождения и 1 разрыв боеприпаса из вооружения неустановленного типа). Все эти нарушения произошли в районах к югу от Донецкой фильтровальной станции (ДФС; 15 км к северу от Донецка), а также к северу от участка разведения в районе н. п. Петровское (неподконтрольный правительству, 41 км к югу от Донецка) (см. ниже). За [предыдущий отчетный период](#) зафиксировано 1 нарушение режима прекращения огня.

В Луганской области Миссия зафиксировала 29 нарушений режима прекращения огня (взрывы), из которых двадцать произошли в районах к юго-юго-западу от моста у Станицы Луганской (15 км к северо-востоку от Луганска) (см. ниже). За [предыдущий отчетный период](#) зафиксировано 26 таких нарушений.

После заседания Трехсторонней контактной группы 22 июля 2020 года, на котором была достигнута договоренность о дополнительных мерах по усилению режима прекращения огня, начиная с 00:01 27 июля 2020 года и до конца отчетного периода СММ зафиксировала не менее 9 627 нарушений режима прекращения огня в Донецкой и Луганской областях (в том числе 3 304 взрыва, 1 119 пролетевших неопределенных боеприпасов, 101 вспышку дульного пламени, 60 осветительных ракет, а также не менее 5 043 очереди и выстрела).

Возле патруля СММ вблизи участка разведения в районе Петровского произошел взрыв

16 февраля патруль Миссии в составе 5 сотрудников на 2 автомобилях находился примерно в 1,5 км к северо-востоку от участка разведения в районе Петровского, на проходящей между Петровским и н. п. Стыла (неподконтрольный правительству, 34 км к югу от Донецка) дороге, для осуществления мониторинга ситуации с безопасностью вблизи этого участка.

В 12:51 члены патруля СММ (двое пребывали около автомобилей, а еще трое — внутри автомобилей) увидели черный дым, а затем услышали взрыв (ощутив также ударную волну) на расстоянии примерно 300–400 м к северу от своего местонахождения. Установить тип примененного вооружения и направление огня не предоставлялось возможным. Патруль Миссии незамедлительно покинул этот район и переместился к Стыле.

Участки разведения в районах Станицы Луганской, Золотого и Петровского⁵

16 февраля на **участке разведения в районе н. п. Станица Луганская** (подконтрольный правительству, 16 км к северо-востоку от Луганска) наблюдатели видели 2 членов вооруженных формирований (с нарукавными повязками с надписью «СЦКК») на южном крае отремонтированного пролета моста у Станицы Луганской.

Утром 15 февраля в пределах **участка разведения в районе н. п. Золотое** (подконтрольный правительству, 60 км к западу от Луганска) беспилотный летательный аппарат (БПЛА) СММ дальнего радиуса действия зафиксировал 2 человек на бывшей

⁵ Разведение предусмотрено Рамочным решением Трехсторонней контактной группы о разведении сил и средств от 21 сентября 2016 года.

позиции вооруженных формирований возле восточного края этого участка, примерно в 1,4 км к северу от его юго-восточного угла.

16 февраля, ведя наблюдение возле блокпоста вооруженных формирований южнее этого участка разведения, команда Миссии вновь видела 5 контейнеров внутри огражденной площадки южнее южного края участка, на южной стороне дороги, ведущей на восток в направлении н. п. Золотое-5 (Михайловка; неподконтрольный правительству, 61 км к западу от Луганска). Наблюдатели видели 39 бетонных блоков (высота кладки от 1 до 2 м) вдоль северного края этой огражденной площадки, а также впервые зафиксировали металлические ворота (3 ед.), установленные в ограждении площадки: одни со стороны дороги, ведущей на восток в направлении Золотого-5 (Михайловки), и еще двое со стороны автодороги Т1316, ведущей на юг в направлении н. п. Первомайск (неподконтрольный правительству, 58 км к западу от Луганска). Кроме того, по наблюдениям СММ, рядом стоял трактор с буром (для ознакомления с предыдущими наблюдениями в этом районе см. [Ежедневный отчет СММ от 16 февраля 2021 года](#)).

На участке разведения наблюдатели вновь видели контейнер примерно в 60–70 м к северу от других 5 контейнеров, а также еще один ориентировочно в 350 м к северу от южного края участка. Оба контейнера размещены на западной стороне автодороги Т1316. Примерно в 10–30 м к северу от первого из вышеупомянутых контейнеров команда Миссии вновь видела 6 бетонных блоков, установленных в 3 ряда поперек обеих полос движения указанной автодороги.

На южном крае участка разведения наблюдатели вновь видели еще один контейнер, который был ранее размещен примерно в 30 м к северу от его южного края.

Команда СММ также видела 2 членов вооруженных формирований (с нарукавными повязками с надписью «СЦКК»), которые прошли вглубь участка разведения до места приблизительно в 350 м к северу от его южного края, а затем вернулись.

Днем 15 февраля в пределах **участка разведения в районе Петровского БПЛА** СММ дальнего радиуса действия обнаружил 1 человека на бывшей позиции вооруженных формирований примерно в 400 м к северо-северо-западу от его юго-восточного угла.

16 февраля, осуществляя мониторинг в 2 местах вблизи этого участка разведения, наблюдатели слышали 2 взрыва неопределенного происхождения (из которых один также видели; см. выше). По оценке, оба взрыва произошли вне участка разведения, однако в пределах 5 км от его края.

Ведя наблюдение примерно в 2 км к северу от Петровского, команда Миссии видела, как белый автомобиль с прицепом следовал со стороны Петровского на запад и остановился на южной стороне автодороги С051532, примерно в 100 м к западо-северо-западу от северо-восточного угла участка разведения. Наблюдатели видели, как 3 мужчин в одежде военного типа выгружали из этого прицепа неустановленные предметы. Позже, осуществляя мониторинг на западной окраине н. п. Петровское (неподконтрольный правительству, 41 км к югу от Донецка), команда Миссии видела тот же автомобиль примерно в 200 м к западо-северо-западу от своего местонахождения, на северной стороне вышеуказанной дороги. По наблюдениям команды СММ, эти трое мужчин загрузили прицеп древесиной, проехали к первому из упомянутых мест на южной стороне автодороги и выгрузили древесину. Наблюдатели видели, как двое из этих

мужчин уехали из этого места на том же автомобиле на юго-восток в направлении Петровского.

Осуществляя мониторинг ориентировочно в 2 км к востоку от Богдановки, наблюдатели впервые видели предупреждающий знак о минной опасности (желтый прямоугольник с изображением черепа и перекрещенных костей белого цвета, а также с надписью на украинском языке) на северной стороне автодороги С050563, ведущей на восток в направлении н. п. Викторовка (неподконтрольный правительству, 42 км к юго-западу от Донецка).

Отвод вооружения

Миссия продолжала осуществлять мониторинг отвода вооружения, предусмотренного Меморандумом, а также Комплексом мер и Дополнением к нему.

БПЛА СММ зафиксировали 23 гаубицы (самоходные — 13 ед., буксируемые — 10 ед.), размещенные в нарушение линий отвода на полигоне в неподконтрольном правительству районе Луганской области.

За линиями отвода, но вне выделенных мест хранения вооружения Миссия обнаружила 11 танков, 6 минометов и 3 зенитных ракетных комплекса в неподконтрольных правительству районах Луганской области (подробнее см. таблицы ниже).

Признаки военного присутствия и присутствия военного типа в зоне безопасности⁶

СММ зафиксировала 16 боевых бронированных машин в неподконтрольных правительству районах Донецкой области (включая 8 ББМ в жилых кварталах), а также 6 боевых бронированных машин в неподконтрольном правительству районе Донецкой области (подробнее см. таблицу ниже).

Усилия Миссии по содействию обеспечению возможности техобслуживания и функционирования жизненно важных объектов гражданской инфраструктуры

СММ продолжала содействовать обеспечению возможности техобслуживания и функционирования ДФС. Осуществляя мониторинг в 2 местах в районе станции, наблюдатели слышали 6 нарушений режима прекращения огня: 1 выстрел из стрелкового оружия и 5 взрывов неопределенного происхождения (по оценке, все в радиусе 5 км от ДФС). Выстрел из стрелкового оружия и 4 взрыва зафиксированы примерно в то время, когда вахтовый автобус с работниками ДФС ехал по автодороге М04 к станции, а еще 1 взрыв — когда автобус следовал по той же автодороге в направлении н. п. Ясиноватая (неподконтрольный правительству, 16 км к северо-востоку от Донецка).

Обстановка на КПВВ и соответствующих блокпостах

В Луганской области на контрольном пункте въезда-выезда (КПВВ) в Станице Луганской в 09:10 и 11:10 наблюдатели видели, что в направлении неподконтрольных правительству районов в очереди ожидали соответственно 250 и 150 человек, при этом

⁶ Упомянутая в этом разделе техника не подпадает под действие Минских соглашений об отводе вооружений.

очереди в противоположном направлении не было. По наблюдениям СММ, между отремонтированным пролетом моста у Станицы Луганской и КПВВ курсировал гольф-кар.

Наблюдатели также отметили, что КПВВ около Золотого и в н. п. Счастье (подконтрольный правительству, 20 км к северу от Луганска) были открыты, однако перемещения людей зафиксировано не было. При этом соответствующие блокпосты вооруженных формирований южнее участка разведения в районе Золотого и в 3 км к юго-востоку от моста в Счастье были закрыты.

Миссия продолжала следить за ситуацией в Херсоне, Одессе, Львове, Ивано-Франковске, Харькове, Днепре, Черновцах и Киеве.

***Ограничение свободы передвижения и другие препятствия в выполнении мандата СММ**

Деятельность по мониторингу и свобода передвижения СММ ограничены из-за угроз в области безопасности, включая риски, связанные с наличием мин и неразорвавшихся боеприпасов, а также другими препятствиями, которые ежедневно меняются. Мандат СММ предусматривает свободный и безопасный доступ по всей Украине. Все подписанты Минских соглашений согласились с необходимостью свободного и безопасного доступа, а также с тем, что ограничение свободы передвижения СММ является нарушением и что на подобные нарушения необходимо оперативно реагировать. Они также согласились с тем, что Совместный центр контроля и координации (СЦКК) должен содействовать такому реагированию и осуществлять общую координацию работ по разминированию. Однако вооруженные формирования в отдельных районах Донецкой и Луганской областей часто отказывают СММ в доступе к районам, прилегающим к неподконтрольным правительству участкам границы Украины (например, см. [Ежедневный отчет СММ от 9 февраля 2021 года](#)). Деятельность СММ в Донецкой и Луганской областях, по-прежнему оставалась ограниченной после того, как [23 апреля 2017 вблизи Пришиба произошел инцидент, который привел к гибели человека](#). В связи с этим способность Миссии осуществлять наблюдение была по-прежнему ограничена.

Запрет доступа:

- На блокпосте вооруженных формирований вблизи н. п. Староласпа (неподконтрольный правительству, 51 км к югу от Донецка) 2 явно вооруженных члена вооруженных формирований запретили патрулю Миссии проезд на юг в направлении н. п. Новоазовск (неподконтрольный правительству, 102 км к юго-востоку от Донецка), сославшись на «проведение работ по разминированию в этом районе». Находясь на блокпосте, наблюдатели видели, как автомобили пересекали его в обоих направлениях.
- На блокпосте вооруженных формирований возле н. п. Новая Марьевка (неподконтрольный правительству, 64 км к югу от Донецка) 1 явно вооруженный член вооруженных формирований запретил патрулю Миссии проезд к населенному пункту, мотивировав это «безопасностью СММ».
- На блокпосте вооруженных формирований неподалеку от н. п. Шевченко (неподконтрольный правительству, 69 км к югу от Донецка) явно вооруженный

член вооруженных формирований запретил патрулю Миссии проезд на юго-запад в направлении н. п. Николаевка (неподконтрольный правительству, 70 км к югу от Донецка), мотивируя это «нестабильной ситуацией с безопасностью в этом районе».

- На блокпосте вооруженных формирований вблизи н. п. Заиченко (неподконтрольный правительству, 93 км к югу от Донецка) 4 явно вооруженных члена вооруженных формирований запретили патрулю Миссии проезд на юг в направлении н. п. Саханка (неподконтрольный правительству, 97 км к югу от Донецка), сославшись на «проведение работ по разминированию в этом районе».

Задержка:

- На блокпосте вооруженных формирований возле н. п. Новая Марьевка (неподконтрольный правительству, 64 км к югу от Донецка) 1 явно вооруженный член вооруженных формирований разрешил патрулю Миссии проехать на юг в направлении Шевченко только после примерно 40-минутной задержки, сославшись на «проведение работ по разминированию в этом районе». Находясь на блокпосте, наблюдатели видели, как автомобили пересекали его в обоих направлениях.
- На блокпосте вооруженных формирований возле н. п. Старомихайловка (неподконтрольный правительству, 15 км к западу от Донецка) 3 члена вооруженных формирований (два явно были вооружены) в очередной раз разрешили патрулю Миссии проехать в направлении центра населенного пункта только после примерно 30-минутной задержки, мотивировав это «необходимостью обратиться к своим командирам». Находясь на блокпосте, наблюдатели видели, как гражданское население пересекало его в обоих направлениях.

Регулярные ограничения на участках разведения сил и средств и из-за мин/неразорвавшихся боеприпасов:

- Не осуществив сплошное разминирование, извлечение неразорвавшихся боеприпасов и устранение других препятствий, стороны по-прежнему отказывали СММ в неограниченном доступе, а также в возможности передвигаться по отдельным дорогам, которые ранее были определены как важные для осуществления Миссией эффективного мониторинга и для передвижения гражданских лиц.

Другие препятствия⁷:

- 15 февраля, пролетая над районами вблизи н. п. Раздольное (неподконтрольный правительству, 46 км к юго-востоку от Донецка), БПЛА СММ дальнего радиуса действия подвергался воздействию помех сигналу GPS (по оценке, в результате предположительного глушения).
- 16 февраля медперсонал больницы в н. п. Горловка (неподконтрольный правительству, 39 км к северо-востоку от Донецка) отказался предоставлять наблюдателям информацию о предположительном ранении девочки.

⁷ В случаях предположительного глушения и глушения, упомянутых в этом разделе, помехи сигналу могли создавать из любого места в радиусе нескольких километров от местоположения БПЛА.

- 16 февраля, осуществляя мониторинг вблизи участка разведения в районе н. п. Петровское (неподконтрольный правительству, 41 км к югу от Донецка), члены патруля Миссии видели черный дым и слышали 1 взрыв неопределенного происхождения на расстоянии примерно 300–400 м к северу от своего местонахождения. Команда СММ покинула этот район (см. выше).

Таблица вооружений

Вооружение, размещенное в нарушение линий отвода

Дата	К-во единиц вооружения	Вид вооружения	Место	Источник наблюдения
неподконтрольные правительству районы				
15.02.2021	11	самоходная гаубица (2С1 «Гвоздика», 122 мм)	на полигоне вблизи н. п. Бугаевка (37 км к юго-западу от Луганска), где также обнаружено РЛС (51У6 «Каста-2Е1»)⁸	БПЛА малого радиуса действия
	6	буксируемая гаубица (Д-30А «Лягушка», 122 мм)		
	2	самоходная гаубица (2С1 «Гвоздика», 122 мм)	вблизи н. п. Белое (22 км к западу от Луганска)	БПЛА дальнего радиуса действия
	4	буксируемая гаубица (Д-30А «Лягушка», 122 мм)		

Вооружение, размещенное за линиями отвода, но вне выделенных мест хранения вооружения

Дата	К-во единиц вооружения	Вид вооружения	Место	Источник наблюдения
неподконтрольные правительству районы				
15.02.2021	10	танк (Т-72Б — 7 ед., Т-64 — 3 ед.)	Учебный полигон вблизи н. п. Бугаевка (37 км к юго-западу от Луганска)	БПЛА малого радиуса действия
	6	миномет (2Б11 «Сани» — 5 ед., неустановленного типа — 1 ед.)		
	3	зенитный ракетный комплекс (9К35 «Стрела-10»)		
	1	танк (Т-64)	на объекте в жилом районе н. п. Перевальск (38 км к западу от Луганска)	

Таблица признаков военного присутствия и присутствия военного типа в зоне безопасности⁹

Дата	К-во	Вид	Место	Источник наблюдения
подконтрольные правительству районы				
15.02.2021	3	боевая машина пехоты (БМП-1)	около н. п. Березовое (31 км к юго-западу от Донецка)	БПЛА дальнего радиуса действия
	6	бронетранспортер (БТР-70)	в жилом районе н. п. Дружба (45 км к северо-востоку от Донецка)	
	5	бронетранспортер (МТ-ЛБ)	на территории объекта вблизи н. п. Дилеевка (49 км к северу от Донецка)	
	1	бронетранспортер (МТ-ЛБ-С; санитарного типа)	в жилом районе н. п. Новотроицкое (36 км к юго-западу от Донецка)	БПЛА малого радиуса действия
16.02.2021	1	бронетранспортер (МТ-ЛБ)	в жилом районе н. п. Новоселовка Вторая (69 км к югу от Донецка)	патруль
неподконтрольные правительству районы				
15.02.2021	6	боевая бронированная машина	вблизи н. п. Лобачево (13 км к востоку от Луганска)	БПЛА дальнего радиуса действия

⁸ Упомянутая в этом разделе РЛС не подпадает под действие Минских соглашений об отводе вооружений.

⁹ Упомянутая в этом разделе техника не подпадает под действие Минских соглашений об отводе вооружений.

Таблица нарушений режима прекращения огня по состоянию на 16 февраля 2021 г.¹⁰

Месторасположение СММ	Место события	Способ	К-во	Наблюдение	Описание	Вооружение	Дата, время
камера СММ на Донецкой фильтровальной станции (15 км к С от Донецка)	1–3 км к ЮЗ	зафиксировала	1	Н/Д боеприпас	ССЗ–ЮЮВ	Н/Д	16.02, 00:22
	1–3 км к ЮЗ	зафиксировала	1	Н/Д боеприпас	ССЗ–ЮЮВ	Н/Д	16.02, 00:24
	1–3 км к ЮЮЗ	зафиксировала	1	взрыв	разрыв (после предыдущего события)	Н/Д	16.02, 00:24
примерно 1 км к СЗ от железнодорожного вокзала в н. п. Ясиноватая (неподконтрольный правительству, 16 км к СВ от Донецка)	2–3 км к ЮЮЗ	слышали	2	взрыв	неопределенного происхождения	Н/Д	16.02, 13:29
ЮВ окраина н. п. Авдеевка (подконтрольный правительству, 17 км к С от Донецка)	1 км к ЮЮВ	слышали	1	выстрел		стрелковое оружие	16.02, 09:20
	4–5 км к ЮЮВ	слышали	2	взрыв	неопределенного происхождения	Н/Д	16.02, 13:30
	4–5 км к ЮЮВ	слышали	1	взрыв	неопределенного происхождения	Н/Д	16.02, 13:41
примерно 2 км к С от н. п. Петровское (неподконтрольный правительству, 41 км к Ю от Донецка)	300–400 м к С	слышали и видели	1	взрыв	неопределенного происхождения (по оценке, за пределами участка разведения)	Н/Д	16.02, 12:51
примерно 2 км к ВСВ от н. п. Богдановка (подконтрольный правительству, 41 км к ЮЗ от Донецка)	2–3 км к ВСВ	слышали	1	взрыв	неопределенного происхождения (по оценке, за пределами участка разведения в районе Петровского)	Н/Д	16.02, 12:44
С край моста вблизи Станицы Луганской (15 км к СВ от Луганска)	15–20 км к ЮЮЗ	слышали	20	взрыв	неопределенного происхождения	Н/Д	16.02, 09:42–10:35
н. п. Старый Айдар (подконтрольный правительству, 20 км к СЗ от Луганска)	4–8 км к ЮЗ	слышали	7	взрыв	неопределенного происхождения	Н/Д	16.02, 11:05–11:20
ЮВ окраина н. п. Счастье (подконтрольный правительству, 20 км к С от Луганска)	12–15 км к ВЮВ	слышали	2	взрыв	неопределенного происхождения	Н/Д	16.02, 11:07–11:08

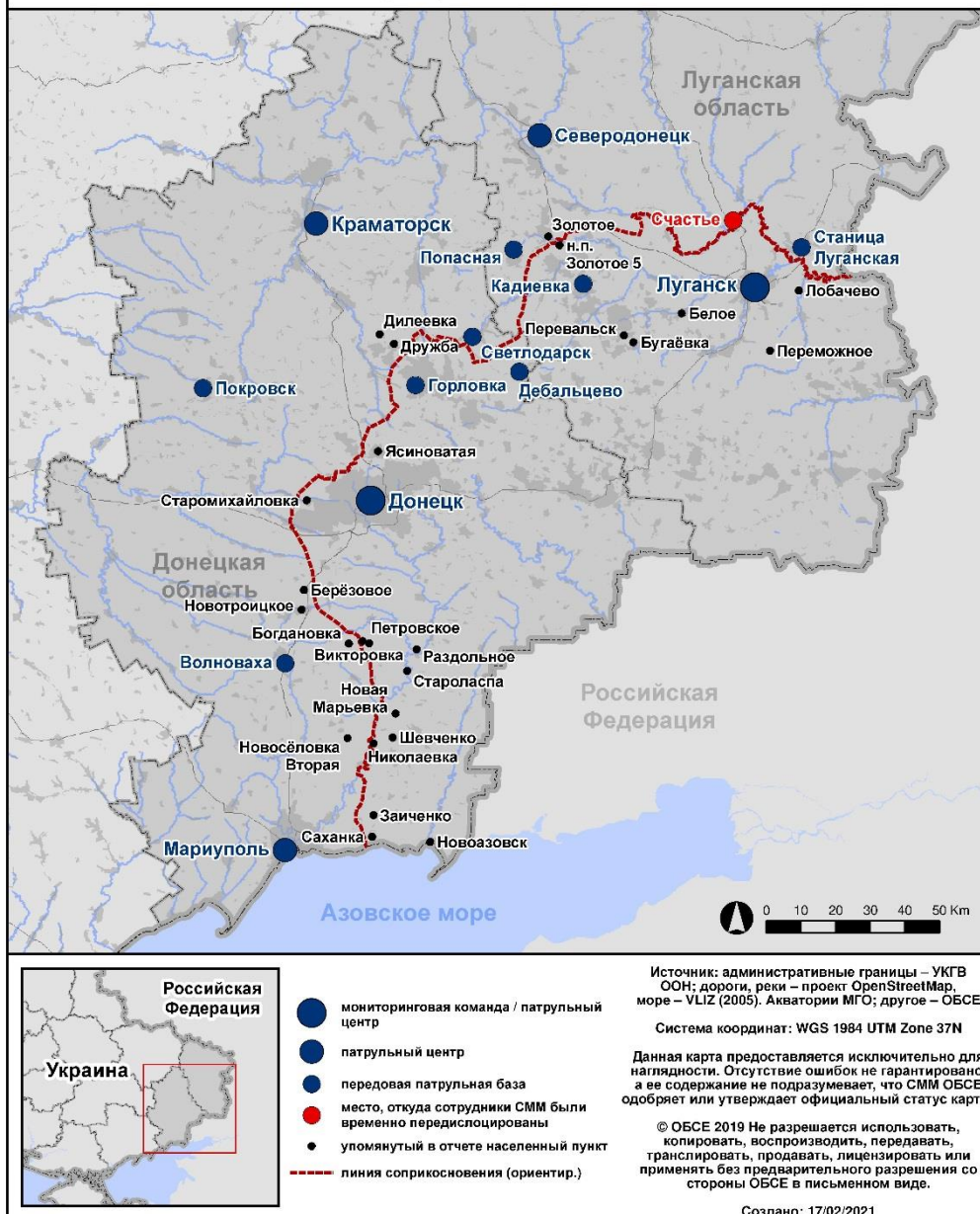
¹⁰ В таблице указаны исключительно нарушения режима прекращения огня, зафиксированные непосредственно патрулями Миссии или камерами СММ, а также те случаи, которые Миссия оценивает как учения с боевой стрельбой, контролируемые подрывы и т. п. Указанные детали, а именно: расстояние, направление, тип оружия и т. д., основаны на оценках, сделанных наблюдателями на местах и специалистами по техническому мониторингу, и необязательно всегда являются точными. Надпись «нет данных» (Н/Д) означает, что СММ не смогла подтвердить информацию из-за расстояния, погодных условий, технических ограничений и/или по другим причинам. Одни и те же самые, по оценке СММ, нарушения режима прекращения огня, зафиксированные параллельно несколькими патрулями/камерами, отражаются в таблице только один раз.

Карта Донецкой и Луганской областей¹¹



Организация по безопасности и сотрудничеству в Европе
Специальная мониторинговая миссия в Украине

Населенные пункты, упомянутые в отчете от 17 февраля 2021 года



¹¹ По решению Постоянного совета №1117 от 21 марта 2014 года, СММ базируется в десяти городах на всей Украине (Херсон, Одесса, Львов, Ивано-Франковск, Харьков, Донецк, Днепр, Черновцы, Луганск и Киев). Эта карта восточной Украины предназначена для иллюстративных целей. На ней указаны населенные пункты, упомянутые в отчете, а также те, где находятся офисы СММ (мониторинговые команды, патрульные центры и передовые патрульные базы) в Донецкой и Луганской областях. (Красным цветом выделено передовую патрульную базу, с которой сотрудники СММ были временно передислоцированы на основании рекомендаций экспертов по безопасности из некоторых государств-участников ОБСЕ и с учетом требований СММ по безопасности. Миссия использует эти помещения в светлую пору суток, а также патрулирует в этом населенном пункте днем).