

# Ежедневный отчет № 30/2021

от 8 февраля 2021 года<sup>1</sup>

## Краткое изложение

- С вечера 5 по вечер 7 февраля в Донецкой области СММ зафиксировала 349 нарушений режима прекращения огня. За предыдущий отчетный период, по наблюдениям Миссии, в области произошли 8 таких нарушений.
- С вечера 5 по вечер 7 февраля в Луганской области СММ зафиксировала 25 нарушений режима прекращения огня. За предыдущий отчетный период, по наблюдениям Миссии, в области произошли 2 таких нарушения.
- Рядом с железнодорожным вокзалом в Донецке, по оценке, в направлении мини-БПЛА СММ открыли огонь из стрелкового оружия.
- СММ продолжала осуществлять мониторинг на участках разведения сил и средств в районах Станицы Луганской, Золотого и Петровского. Наблюдатели вновь видели контейнеры на участке разведения в районе Золотого и возле его южного края, а также зафиксировали 3 выстрела из стрелкового оружия в пределах участка разведения в районе Петровского.
- Миссия способствовала установлению локального режима прекращения огня и осуществляла мониторинг его соблюдения для обеспечения функционирования и техобслуживания жизненно важных объектов гражданской инфраструктуры, а также проведения работ по разминированию. Команды СММ зафиксировали нарушения режима прекращения огня в районе Донецкой фильтровальной станции (ДФС) приблизительно в то время, когда вахтовый автобус с работниками ДФС ехал на станцию.
- Миссия продолжала наблюдать за ситуацией, в которой оказалось гражданское население, в том числе на 4 КПВВ, а также на 4 соответствующих блокпостах вооруженных формирований в Донецкой и Луганской областях.
- Наблюдатели посетили 2 пункта пропуска на границе в неподконтрольных правительству районах и осуществляли мониторинг в приграничных районах в Донецкой области.
- Свобода передвижения СММ по-прежнему ограничивалась, в том числе на блокпостах вооруженных формирований на юге Донецкой области, а именно: у Василевки, Новой Марьевки, Шевченко, Приморского, Крещатицкого (бывш. Красноармейское) и Заиченко\*.

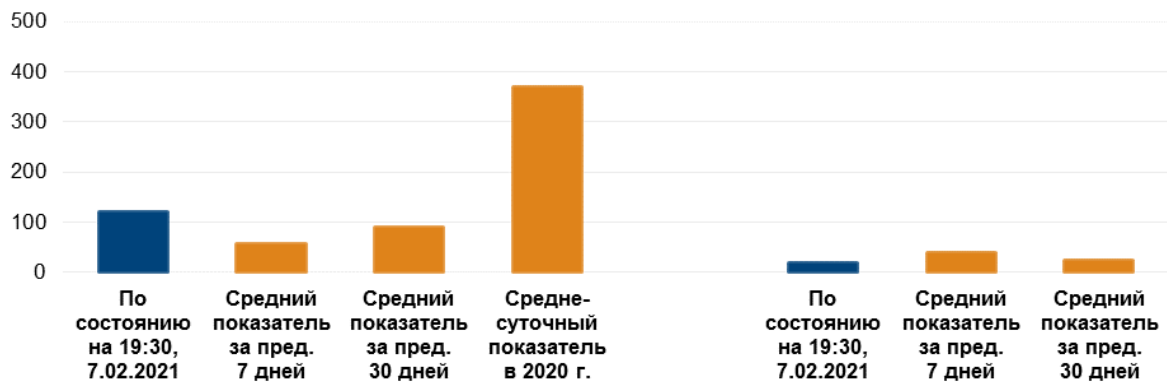
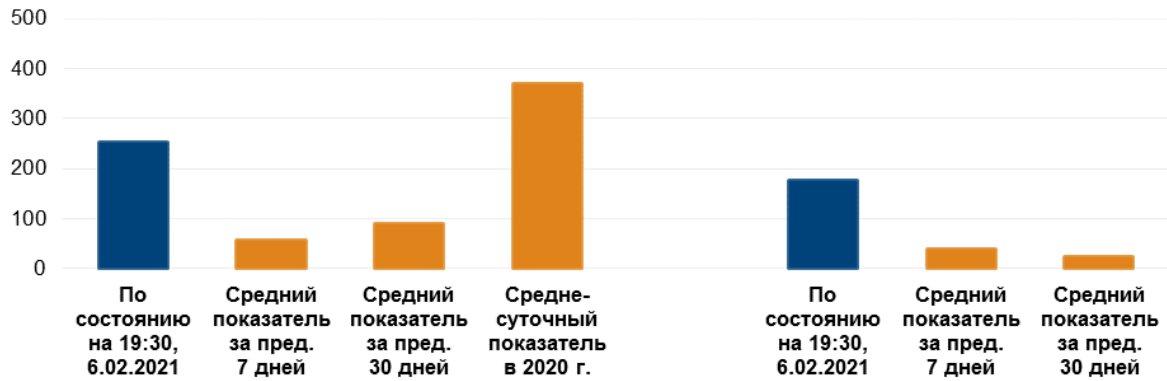
---

<sup>1</sup> На основании информации, поступившей от мониторинговых команд по состоянию на 19:30 7 февраля 2021 года (по восточноевропейскому времени).

## Нарушения режима прекращения огня<sup>2</sup>

К-во зафиксированных нарушений режима прекращения огня<sup>3</sup>

К-во зафиксированных взрывов<sup>4</sup>



<sup>2</sup> Более подробная информация обо всех случаях нарушения режима прекращения огня, а также карты Донецкой и Луганской областей, где отмечены все места, упомянутые в отчете, представлены в приложении. В течение отчетного периода камера СММ в Петровском не функционировала.

<sup>3</sup> В том числе взрывы.

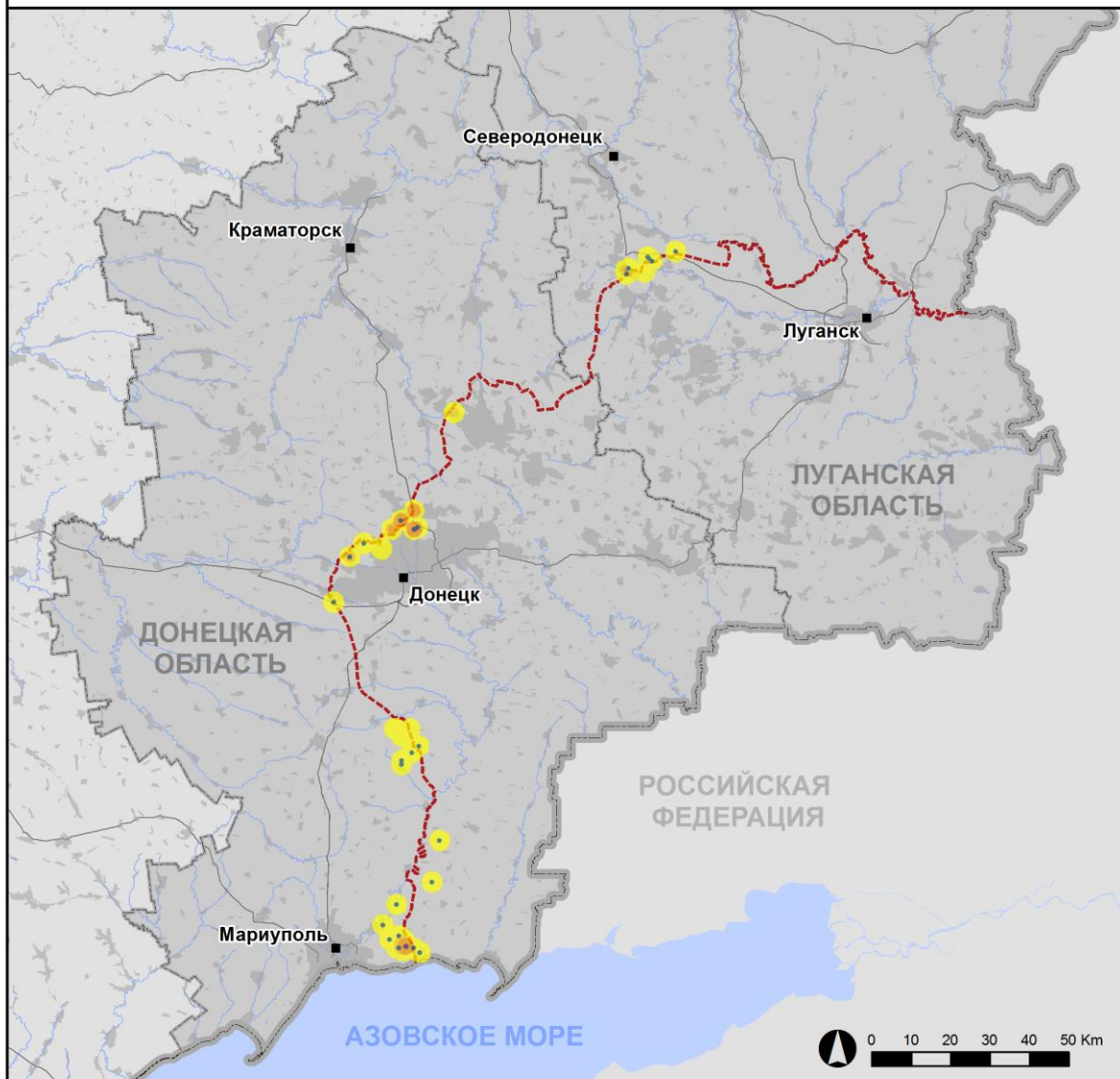
<sup>4</sup> В том числе вследствие огня из вооружения неустановленного типа.

## Карта зафиксированных нарушений режима прекращения огня



Организация по безопасности и сотрудничеству в Европе  
Специальная мониторинговая миссия в Украине

### Зафиксированные СММ нарушения режима прекращения огня 6-7 февраля 2021 г.



#### Концентрация нарушений режима прекращения огня

- Высокая
- 
- Низкая
- Взрыв
- Населенный пункт
- Линия соприкосновения (ориентир.)

Источники: административные границы — УКГВ ООН; дороги, реки — проект OpenStreetMap; море — VLIZ (2005), Акватории МГО; другое — ОБСЕ.

Система координат: WGS 1984 UTM Zone 37N

Данная карта предоставляется исключительно для наглядности. Отсутствие ошибок не гарантировано, а ее содержание не подразумевает, что СММ ОБСЕ утверждает или одобряет официальный статус карты.

© СММ ОБСЕ 2019 Не разрешается использовать, копировать, воспроизводить, передавать, транслировать, продавать, лицензировать или применять без предварительного разрешения со стороны ОБСЕ в письменном виде.  
Создано: 08/02/2021

За период с вечера 5 по вечер 7 февраля в Донецкой области СММ зафиксировала 349 нарушений режима прекращения огня, включая 184 взрыва неопределенного происхождения, большая часть которых зафиксирована в районе Донецкой фильтровальной станции (ДФС; 15 км к северу от Донецка) (см. ниже), а также в северном направлении от н. п. Широкино (подконтрольный правительству, 100 км к югу от Донецка), в том числе 69 взрывов неопределенного происхождения. За [предыдущий отчетный период](#), по наблюдениям Миссии, в области произошли 8 нарушений режима прекращения огня.

За период с вечера 5 по вечер 7 февраля в Луганской области СММ зафиксировала 25 нарушений режима прекращения огня, в том числе 8 взрывов неопределенного происхождения, большая часть которых зафиксирована к востоку от участка разведения в районе н. п. Золотое (подконтрольный правительству, 60 км к западу от Луганска) (см. ниже). За [предыдущий отчетный период](#), по наблюдениям Миссии, в области было зафиксировано 2 нарушения режима прекращения огня.

После заседания Трехсторонней контактной группы 22 июля 2020 года, на котором была достигнута договоренность о дополнительных мерах по усилению режима прекращения огня, начиная с 00:01 27 июля 2020 года и до конца отчетного периода СММ зафиксировала не менее 8 461 нарушение режима прекращения огня в Донецкой и Луганской областях (в том числе 3 179 взрывов, 1 074 пролетевших неопределенных боеприпаса, 101 вспышку дульного пламени, 60 осветительных ракет, а также не менее 4 047 очередей и выстрелов).

#### **Огонь из стрелкового оружия рядом с железнодорожным вокзалом в Донецке, по оценке, в направлении мини-БПЛА СММ**

6 февраля, находясь примерно в 3 км к западо-юго-западу от железнодорожного вокзала в Донецке (неподконтрольный правительству, 6 км к северо-западу от центра города) и управляя полетом беспилотного летательного аппарата (БПЛА) малого радиуса действия, о котором было уведомлено заблаговременно, около 11:02 команда СММ услышала 2 очереди из стрелкового оружия на расстоянии от 700 м до 1 км к северо-западу. 3 минуты спустя наблюдатели услышали еще 3 очереди из стрелкового оружия приблизительно в 300–400 м к северо-западу. По их оценке, в обоих случаях огонь вели в направлении БПЛА, который пролетал на расстоянии 0,7–1 км и 300–400 м соответственно к северо-западу от месторасположения патруля Миссии. Команда СММ осуществила посадку БПЛА и покинула упомянутый район\*.

#### **Участки разведения в районах Станицы Луганской, Золотого и Петровского<sup>5</sup>**

6–7 февраля на **участке разведения в районе н. п. Станица Луганская** (подконтрольный правительству, 16 км к северо-востоку от Луганска), по наблюдениям СММ, на южном крае отремонтированного пролета моста у Станицы Луганской (15 км к северо-востоку от Луганска) находились члены вооруженных формирований (с нарукавными повязками с надписью «СЦКК»).

<sup>5</sup> Разведение предусмотрено Рамочным решением Трехсторонней контактной группы о разведении сил и средств от 21 сентября 2016 года.

Днем 6 и 7 февраля, находясь в трех местах около **участка разведения в районе Золотого**, команды Миссии слышали 2 взрыва неопределенного происхождения и 4 очереди из вооружения неустановленного типа. В ночь с 6 на 7 февраля камера СММ в Золотом зафиксировала 13 пролетевших неопределенных боеприпасов и 1 взрыв неопределенного происхождения на расстоянии около 1–3 км к востоку. Все эти нарушения режима прекращения огня произошли, по оценке СММ, вне участка разведения, но в пределах 5 км от его края.

6–7 февраля у блокпоста вооруженных формирований южнее данного участка разведения команда СММ видела 6 контейнеров с южной стороны дороги, ведущей на восток к н. п. Золотое-5 (Михайловка; неподконтрольный правительству, 61 км к западу от Луганска), пять из которых находились на огражденной площадке к югу от южного края участка (для ознакомления с предыдущими наблюдениями в этом районе см. [Ежедневный отчет СММ от 6 февраля 2021 года](#)).

6 февраля в пределах участка разведения, на расстоянии около 350 м к северу от его южного края, наблюдатели [вновь](#) видели контейнер на западной стороне автодороги Т1316.

6–7 февраля наблюдатели, находившиеся около блокпоста вооруженных формирований южнее данного участка разведения, отметили, что там присутствовали члены вооруженных формирований (с нарукавными повязками с надписью «СЦКК»). 7 февраля, по наблюдениям команды Миссии, некоторые из них заходили вглубь участка к месту примерно в 350 м севернее его южного края в сопровождении людей в защитных медицинских костюмах и затем возвращались.

6 февраля со своей позиции ориентировочно в 1,7 км к востоко-северо-востоку от н. п. Богдановка (подконтрольный правительству, 41 км к юго-западу от Донецка) наблюдатели слышали 3 выстрела из стрелкового оружия примерно в 2 км к востоку, по их оценке, на **участке разведения в районе н. п. Петровское** (неподконтрольный правительству, 41 км к югу от Донецка), а также 5 взрывов неопределенного происхождения на расстоянии 5–10 км к югу и юго-востоку и еще 8 выстрелов из стрелкового оружия приблизительно в 2 км к югу и западу — все, по оценке, вне участка разведения, но в пределах 5 км от его края.

7 февраля, ведя наблюдение в том же месте, члены патруля Миссии зафиксировали 1 взрыв неопределенного происхождения примерно в 5–8 км к юго-юго-востоку (по оценке, вне участка разведения, но в пределах 5 км от его края).

## Отвод вооружения

СММ продолжала осуществлять мониторинг отвода вооружения, предусмотренного Меморандумом, а также Комплексом мер и Дополнением к нему.

### **Признаки военного присутствия и присутствия военного типа в зоне безопасности<sup>6</sup>**

В неподконтрольных правительству районах Луганской области СММ зафиксировала боевые бронированные машины и командно-штабную машину на территории объектов (детальнее см. таблицу ниже).

6 февраля ориентировочно в 1,6 км к северо-северо-западу от н. п. Лебединское (подконтрольный правительству, 99 км к югу от Донецка) наблюдатели видели 1 неподвижный мини-фургон с установленной рядом антенной и белый БПЛА среднего радиуса действия, не принадлежащий СММ, который лежал на земле у фургона (для ознакомления с предыдущими наблюдениями в данном районе см. [Ежедневный отчет СММ от 1 февраля 2021 года](#)).

### **Предупреждающие знаки о минной опасности в Новой Марьевке, Таврическом и Крещатицком Донецкой области, а также противопехотная мина около Молодежного в Луганской области**

6 февраля примерно в 2 км в юго-восточно-южном направлении от н. п. Новая Марьевка (неподконтрольный правительству, 64 км к югу от Донецка) члены патруля Миссии впервые заметили не менее 4 предупреждающих знака о минной опасности (с изображением черепа и перекрещенных костей черного цвета и надписью кириллицей «Осторожно! Мины») в поле вдоль грунтовой дороги. Приблизительно в 1,5 км к востоку-северо-востоку от н. п. Таврическое (неподконтрольный правительству, 76 км к югу от Донецка), с северной стороны автодороги С051610, наблюдатели впервые зафиксировали не менее 3 предупреждающих знаков о минной опасности (с изображением черепа и перекрещенных костей белого цвета и надписью кириллицей «Опасно! Мины»). На расстоянии около 1 км к западу от н. п. Крещатицкое (бывш. Красноармейское; неподконтрольный правительству, 86 км к югу от Донецка) команда СММ впервые увидела 6 предупреждающих знаков о минной опасности (с изображением черепа и перекрещенных костей белого цвета и надписью кириллицей «Опасно! Мины»), установленных по обе стороны дороги у блокпоста вооруженных формирований.

7 февраля ориентировочно в 2,5 км к юго-западу от н. п. Молодежное (неподконтрольный правительству, 63 км к северо-западу от Луганска) члены патруля Миссии [в очередной раз](#) заметили противопехотную мину (МОН-200; по оценке, принадлежит вооруженным формированиям), лежавшую в поле примерно в 10 м к северу от автодороги Т0504.

### **Усилия Миссии по содействию работе, осмотру и ремонту жизненно важных объектов гражданской инфраструктуры, а также проведению работ по разминированию**

6–7 февраля СММ продолжала содействовать обеспечению функционирования ДФС. 6 февраля, находясь в двух местах рядом со станцией, команды Миссии зафиксировали 52 нарушения режима прекращения огня, включая 40 взрывов неопределенного происхождения, которые, по их оценке, произошли в радиусе 5 км от станции. По наблюдениям СММ, все эти нарушения были совершены примерно в то время, когда

---

<sup>6</sup> Упомянутая в данном разделе техника не подпадает под действие Минских соглашений об отводе вооружений.

вахтовый автобус с работниками станции ехал по дороге М04 в направлении ДФС. 7 февраля со своей позиции приблизительно в 2,5 км к юго-востоку от н. п. Авдеевка (подконтрольный правительству, 17 км к северу от Донецка) наблюдатели слышали 37 выстрелов из стрелкового оружия (по оценке, в радиусе 5 км от станции).

6 февраля Миссия также содействовала установлению локального режима прекращения огня и осуществляла мониторинг его соблюдения для обеспечения возможности проведения техобслуживания и ремонта на линии электропередачи в н. п. Голубовское (неподконтрольный правительству, 51 км к западу от Луганска). Ведя наблюдение в населенном пункте, члены патруля СММ слышали 5 взрывов неопределенного происхождения на расстоянии от 2 до 5 км к северо-западу от своего местонахождения.

В тот же день Миссия содействовала установлению локального режима прекращения огня и осуществляла мониторинг его соблюдения для обеспечения возможности проведения работ по разминированию на сельскохозяйственных полях около подконтрольных правительству н. п. Горское (63 км к западу от Луганска) и н. п. Мирная Долина (67 км к северо-западу от Луганска).

### **Обстановка на КПВВ и соответствующих блокпостах**

6 февраля в Донецкой области наблюдатели отметили, что контрольный пункт въезда-выезда (КПВВ) возле н. п. Марьинка (подконтрольный правительству, 23 км к юго-западу от Донецка) был открыт, при этом пассажиро-транспортного потока зафиксировано не было. Они также констатировали, что соответствующий блокпост вооруженных формирований около н. п. Кременец (неподконтрольный правительству, 23 км к юго-западу от Донецка) был закрыт.

6–7 февраля в Луганской области команды СММ отметили, что КПВВ в Станице Луганской работал и люди проходили через него в обоих направлениях. 7 февраля, по наблюдениям Миссии, соответствующий блокпост вооруженных формирований южнее моста у Станицы Луганской был открыт и люди проходили через него в обоих направлениях.

6 и 7 февраля команды СММ отметили, что КПВВ у Золотого и в н. п. Счастье (подконтрольный правительству, 20 км к северу от Луганска) были открыты, в то время как соответствующие блокпосты вооруженных формирований южнее участка разведения в районе Золотого и в 3 км к юго-востоку от моста в Счастье были закрыты.

### **Приграничные районы, которые не контролируются правительством**

6 февраля, находясь в пункте пропуска на границе у н. п. Успенка (73 км к юго-востоку от Донецка) на протяжении около 2 часов, наблюдатели видели, что в Украину въехали 33 автомобиля (включая 13 с табличками «ДНР»), 4 грузовика с крытыми грузовыми отсеками (с табличками «ДНР») и 1 автобус (с табличками «ДНР») с примерно 30 пассажирами (мужчинами и женщинами разного возраста), а также вошли 27 человек (12 женщин и 13 мужчин разного возраста, 2 мальчика). В то же время, по наблюдениям, из Украины въехали 44 автомобиля (включая 27 с табличками «ДНР»), 14 грузовиков с крытыми грузовыми отсеками (в том числе 8 с табличками «ДНР») и 2 автобуса (с табличками «ДНР») с примерно 50 пассажирами (мужчинами и женщинами разного

возраста, включая 25 детей), а также вышли 40 человек (16 женщин и 21 мужчина разного возраста, 3 детей).

В тот же день, осуществляя мониторинг в пункте пропуска на границе возле н. п. Ульяновское (61 км к юго-востоку от Донецка) в течение примерно 20 минут, команда СММ не зафиксировали гражданского пассажиро-транспортного потока.

6 февраля наблюдатели осуществляли мониторинг в приграничных районах около н. п. Степное (72 км к востоку от Донецка), н. п. Петропавловка (68 км к юго-востоку от Донецка), н. п. Василевка (65 км к юго-востоку от Донецка), н. п. Новоивановка (57 км к юго-востоку от Донецка), н. п. Кумачово (55 км к юго-востоку от Донецка), н. п. Победа (57 км к юго-востоку от Донецка), н. п. Глинка (60 км к юго-востоку от Донецка), н. п. Кузнецово-Михайловка (67 км к юго-востоку от Донецка) и н. п. Зори (76 км к юго-востоку от Донецка). Во всех этих районах они констатировали спокойную обстановку.

Миссия продолжала следить за ситуацией в Херсоне, Одессе, Львове, Ивано-Франковске, Харькове, Днепре, Черновцах и Киеве.

#### **\*Ограничения свободы передвижения и другие препятствия в выполнении мандата СММ**

*Деятельность по мониторингу и свобода передвижения СММ ограничены из-за угроз в области безопасности, включая риски, связанные с наличием мин и неразорвавшихся боеприпасов, а также другими препятствиями, которые ежедневно меняются. Мандат СММ предусматривает свободный и безопасный доступ по всей Украине. Все подписанты Минских соглашений согласились с необходимостью свободного и безопасного доступа, а также с тем, что ограничение свободы передвижения СММ является нарушением и что на подобные нарушения необходимо оперативно реагировать. Они также согласились с тем, что Совместный центр контроля и координации (СЦКК) должен содействовать такому реагированию и осуществлять общую координацию работ по разминированию. Однако вооруженные формирования в отдельных районах Донецкой и Луганской областей часто отказывают СММ в доступе к районам, прилегающим к неподконтрольным правительству участкам границы Украины (например, см. [Ежедневный отчет СММ от 2 февраля 2021 года](#)). Деятельность СММ в Донецкой и Луганской областях оставалась ограниченной после того, как [23 апреля 2017 года недалеко от Пришиба произошел инцидент со смертельным исходом](#). В связи с этим способность Миссии осуществлять наблюдение была по-прежнему ограничена.*

#### Запрет доступа:

6 февраля:

- На блокпосте вооруженных формирований рядом с н. п. Василевка (неподконтрольный правительству, 47 км к югу от Донецка) двое членов вооруженных формирований (один был явно вооружен) отказали патрулю Миссии в проезде в н. п. Староласпа (неподконтрольный правительству, 51 км к югу от Донецка), сославшись на «проведение работ по разминированию в данном районе». Находясь на месте, наблюдатели видели, как через блокпост свободно проехал автомобиль.
- На блокпосте вооруженных формирований около н. п. Новая Марьевка (неподконтрольный правительству, 64 км к югу от Донецка) двое явно



вооруженных членов вооруженных формирований отказали патрулю Миссии в проезде, объяснив это «приказом от руководства».

- На другом блокпосте вооруженных формирований возле Новой Марьевки явно вооруженный член вооруженных формирований отказал патрулю Миссии в проезде к н. п. Григоровка (неподконтрольный правительству, 68 км к югу от Донецка) по соображениям «безопасности СММ». Находясь на месте, наблюдатели видели, как через блокпост свободно проезжали гражданские автомобили.
- На блокпосте вооруженных формирований в районе н. п. Шевченко (неподконтрольный правительству, 69 км к югу от Донецка) двое явно вооруженных членов вооруженных формирований отказали патрулю Миссии в проезде в Григоровку, мотивировав это «приказами от руководства».
- На блокпосте вооруженных формирований рядом с н. п. Приморское (неподконтрольный правительству, 76 км к югу от Донецка) двое явно вооруженных членов вооруженных формирований отказали патрулю Миссии в проезде в н. п. Набережное (неподконтрольный правительству, 77 км к югу от Донецка), сославшись на то, что «в данном районе проводятся работы по разминированию». Находясь на месте, наблюдатели видели, как через блокпост свободно проезжали гражданские автомобили.
- На блокпосте вооруженных формирований недалеко от н. п. Крещатицкое (бывш. Красноармейское; неподконтрольный правительству, 86 км к югу от Донецка) двое явно вооруженных членов вооруженных формирований отказали патрулю Миссии в проезде в н. п. Верхнешироковское (бывш. Октябрь; неподконтрольный правительству, 85 км к югу от Донецка), заявив о том, что «в данном районе проводятся работы по разминированию».
- На блокпосте вооруженных формирований около н. п. Заиченко (неподконтрольный правительству, 93 км к югу от Донецка) 11 членов вооруженных формирований (пятеро из которых были явно вооружены) отказали патрулю Миссии в проезде в н. п. Пикузы (бывш. Коминтерново; неподконтрольный правительству, 92 км к югу от Донецка), мотивировав это «приказами от руководства».

*Регулярные ограничения на участках разведения сил и средств и из-за мин/неразорвавшихся боеприпасов:*

- Не осуществив сплошное разминирование и извлечение неразорвавшихся боеприпасов, а также не устранив прочие преграды, стороны по-прежнему отказывали СММ в неограниченном доступе, а также в возможности передвигаться по отдельным дорогам, которые ранее были определены как важные для осуществления Миссией эффективного мониторинга и для передвижения гражданских лиц.

Другие препятствия<sup>7</sup>:

- 6 февраля, находясь примерно в 3 км к западо-юго-западу от железнодорожного вокзала в Донецке (неподконтрольный правительству, 6 км к северо-западу от центра города) и управляя полетом мини-БПЛА, о котором было уведомлено

---

<sup>7</sup> Упомянутые в этом разделе помехи сигналу (случаи возможного глушения и глушения) могли создавать из любого места в радиусе нескольких километров от местоположения БПЛА.

заблаговременно, команда СММ слышала 5 очередей из стрелкового оружия, по оценке, в направлении БПЛА. Наблюдатели осуществили посадку БПЛА и покинули упомянутый район (см. выше).

- Тот же БПЛА малого радиуса действия подвергся воздействию помех сигналу GPS (по оценке, вследствие возможного глушения) при выполнении полета над юго-западной окраиной Донецка.
- В тот же день БПЛА СММ малого радиуса действия несколько раз подвергались воздействию помех сигналу GPS (по оценке, вследствие предположительного глушения) при выполнении полетов над следующими районами: трижды — около Куйбышевского района Донецка (неподконтрольный правительству, 5 км к западу от центра города); дважды — рядом с н. п. Веселое (неподконтрольный правительству, 9 км к северо-западу от Донецка); и еще один раз — недалеко от н. п. Минеральное (неподконтрольный правительству, 10 км к северо-востоку от Донецка).
- 7 февраля в двух случаях БПЛА СММ малого радиуса действия подвергся воздействию помех сигналу GPS (по оценке, вследствие предположительного глушения) при выполнении полета над районами возле н. п. Широкино (подконтрольный правительству, 100 км к югу от Донецка).

**Таблица признаков военного присутствия и присутствия военного типа в зоне безопасности<sup>8</sup>**

Дата	К-во	Вид	Место	Источник наблюдения
<b>подконтрольные правительству районы</b>				
07.02.2021	1	бронетранспортер (неустановленного типа)	в н. п. Новгородское (35 км к северу от Донецка)	патруль
<b>неподконтрольные правительству районы</b>				
05.02.2021	3	боевая бронированная машина	на территории объекта в н. п. Комиссаровка (60 км к западу от Луганска)	мини-БПЛА
	1	командно-штабная машина (Р-145) на шасси бронетранспортера (БТР-60)	на территории объекта около н. п. Круглик (65 км к юго-западу от Луганска)	

---

<sup>8</sup> Упомянутая в этом разделе техника не подпадает под действие Минских соглашений об отводе вооружений.

**Таблица нарушений режима прекращения огня по состоянию на 7 февраля 2021 года<sup>9</sup>**

Месторасположение СММ	Место события	Способ	К-во	Наблюдения	Описание	Вооружение	Дата, время
камера СММ в 1 км к ЮЗ от н. п. Широкино (подконтрольный правительству, 100 км к Ю от Донецка)	4–6 км к С	зафиксировала	2	взрыв	неопределенного происхождения	Н/Д	05.02, 21:36
	4–6 км к С	зафиксировала	1	взрыв	неопределенного происхождения	Н/Д	05.02, 21:53
	4–6 км к С	зафиксировала	1	взрыв	неопределенного происхождения	Н/Д	05.02, 21:58
	4–6 км к С	зафиксировала	3	Н/Д боеприпас	З–В	Н/Д	05.02, 22:28
	4–6 км к С	зафиксировала	1	взрыв	неопределенного происхождения	Н/Д	05.02, 22:29
	4–6 км к С	зафиксировала	1	взрыв	неопределенного происхождения	Н/Д	06.02, 00:56
	4–6 км к С	зафиксировала	2	взрыв	неопределенного происхождения	Н/Д	06.02, 00:57
	4–6 км к С	зафиксировала	3	взрыв	неопределенного происхождения	Н/Д	06.02, 00:58
	4–6 км к С	зафиксировала	5	взрыв	неопределенного происхождения	Н/Д	06.02, 00:59
	4–6 км к С	зафиксировала	4	взрыв	неопределенного происхождения	Н/Д	06.02, 01:00
	4–6 км к С	зафиксировала	6	взрыв	неопределенного происхождения	Н/Д	06.02, 01:02
	4–6 км к С	зафиксировала	8	взрыв	неопределенного происхождения	Н/Д	06.02, 01:03
	4–6 км к С	зафиксировала	2	взрыв	неопределенного происхождения	Н/Д	06.02, 01:04
	4–6 км к ССЗ	зафиксировала	1	взрыв	неопределенного происхождения	Н/Д	06.02, 01:06
	4–6 км к С	зафиксировала	1	взрыв	неопределенного происхождения	Н/Д	06.02, 01:07
	4–6 км к С	зафиксировала	1	взрыв	неопределенного происхождения	Н/Д	06.02, 01:11
	4–6 км к С	зафиксировала	1	взрыв	неопределенного происхождения	Н/Д	06.02, 01:12
	4–6 км к ССЗ	зафиксировала	1	взрыв	неопределенного происхождения	Н/Д	06.02, 01:15
	4–6 км к ССЗ	зафиксировала	1	взрыв	неопределенного происхождения	Н/Д	06.02, 01:17
	4–6 км к С	зафиксировала	1	взрыв	неопределенного происхождения	Н/Д	06.02, 01:19
	4–6 км к ССЗ	зафиксировала	1	взрыв	неопределенного происхождения	Н/Д	06.02, 01:19
	4–6 км к С	зафиксировала	1	взрыв	неопределенного происхождения	Н/Д	06.02, 01:21
	4–6 км к ССЗ	зафиксировала	1	взрыв	неопределенного происхождения	Н/Д	06.02, 01:24
	4–6 км к ССЗ	зафиксировала	1	взрыв	неопределенного происхождения	Н/Д	06.02, 01:27
	4–6 км к С	зафиксировала	1	взрыв	неопределенного происхождения	Н/Д	06.02, 01:28
	4–6 км к С	зафиксировала	1	взрыв	неопределенного происхождения	Н/Д	06.02, 01:29
	4–6 км к С	зафиксировала	1	взрыв	неопределенного происхождения	Н/Д	06.02, 01:29
	4–6 км к С	зафиксировала	1	взрыв	неопределенного происхождения	Н/Д	06.02, 01:32
	4–6 км к С	зафиксировала	1	взрыв	неопределенного происхождения	Н/Д	06.02, 01:35
	4–6 км к СВ	зафиксировала	1	взрыв	неопределенного происхождения	Н/Д	06.02, 01:38
	4–6 км к С	зафиксировала	2	взрыв	неопределенного происхождения	Н/Д	06.02, 01:38
	4–6 км к С	зафиксировала	1	взрыв	неопределенного происхождения	Н/Д	06.02, 01:39
4–6 км к СВ	зафиксировала	1	взрыв	неопределенного происхождения	Н/Д	06.02, 01:39	
4–6 км к С	зафиксировала	1	взрыв	неопределенного происхождения	Н/Д	06.02, 01:40	
4–6 км к ССВ	зафиксировала	1	взрыв	неопределенного происхождения	Н/Д	06.02, 01:41	
4–6 км к С	зафиксировала	1	взрыв	неопределенного происхождения	Н/Д	06.02, 01:41	
примерно 1 км к СЗ от железнодорожного вокзала в	4–6 км к ЮЮЗ	слышали	24	взрыв	неопределенного происхождения	Н/Д	06.02, 10:02–10:15

<sup>9</sup>В таблице указаны исключительно те инциденты, которые наблюдатели видели/слышали лично либо были зафиксированы камерами СММ, а также те случаи, которые Миссия оценивает как учения с боевой стрельбой, контролируемые подрывы и т. п. Указанные детали, а именно: расстояние, направление, тип оружия и т. д., основаны на оценках, сделанных наблюдателями на местах и специалистами по техническому мониторингу, и необязательно всегда являются точными. Надпись «нет данных» (Н/Д) означает, что СММ не смогла подтвердить информацию из-за расстояния, погодных условий, по техническим и/или другим причинам. Одни и те же самые, по оценке СММ, нарушения режима прекращения огня, зафиксированные параллельно несколькими патрулями или камерами, отражаются в таблице только один раз.

Месторасположение СММ	Место события	Способ	К-во	Наблюдения	Описание	Вооружение	Дата, время
н. п. Ясиноватая (неподконтрольный правительству, 16 км к СВ от Донецка)	4–6 км к ЮЮЗ	слышали	40	выстрел		крупнокалиберный пулемет	06.02, 10:02–10:15
	4–6 км к ЮЮЗ	слышали	8	взрыв	неопределенного происхождения	Н/Д	06.02, 10:15–10:30
юго-восточная часть н. п. Авдеевка (подконтрольный правительству, 17 км к С от Донецка)	5–6 км к ЮВ	слышали	6	взрыв	неопределенного происхождения	Н/Д	06.02, 09:03–09:08
	5–6 км к ЮВ	слышали	2	взрыв	неопределенного происхождения	Н/Д	06.02, 09:24–09:25
северо-западная окраина Донецка (неподконтрольная правительству, 9 км к ЗСЗ от центра города)	6–8 км к З	слышали	17	взрыв	неопределенного происхождения	Н/Д	06.02, 09:02–09:08
	4–6 км к СЗ	слышали	2	взрыв	неопределенного происхождения	Н/Д	06.02, 09:02–09:08
около 3 км к ЗЮЗ от железнодорожного вокзала Донецка (неподконтрольный правительству, 6 км к СЗ от центра города)	0,7–1 км к СЗ	слышали	2	очередь		стрелковое оружие	06.02, 11:02
	300–400 м к СЗ	слышали	3	очередь		стрелковое оружие	06.02, 11:05
около 1 км к ВСВ от н. п. Шевченко (неподконтрольный правительству, 69 км к Ю от Донецка)	2–3 км к ЗЮЗ	слышали	1	взрыв	неопределенного происхождения	Н/Д	06.02, 11:47
около 1 км к З от н. п. Приморское (неподконтрольный правительству, 76 км к Ю от Донецка)	5 км к ЮЗ	слышали	1	взрыв	неопределенного происхождения	Н/Д	06.02, 12:50
около 2 км к СВ от с. Черненко (подконтрольное правительству, 86 км к Ю от Донецка)	расстояние — Н/Д, к З	слышали	1	взрыв	неопределенного происхождения	Н/Д	06.02, 10:06
	расстояние — Н/Д, к З	слышали	2	взрыв	неопределенного происхождения	Н/Д	06.02, 10:11–10:17
	расстояние — Н/Д, к З	слышали	1	взрыв	неопределенного происхождения	Н/Д	06.02, 10:20
	расстояние — Н/Д, к З	слышали	2	взрыв	неопределенного происхождения	Н/Д	06.02, 10:32–10:34
около 600 м к СВ от н. п. Лебединское (подконтрольный правительству, 99 км к Ю от Донецка)	2–3 км к ССЗ	слышали	1	взрыв	неопределенного происхождения	Н/Д	06.02, 11:26
	2–3 км к ССЗ	слышали	3	выстрел		стрелковое оружие	06.02, 11:26
	3–4 км к ССВ	слышали	3	взрыв	неопределенного происхождения	Н/Д	06.02, 11:37
около 2,5 км к ЮВ от н. п. Лебединское (подконтрольный правительству, 99 км к Ю от Донецка)	8–10 км к ССЗ	слышали	1	взрыв	неопределенного происхождения	Н/Д	06.02, 12:05
около 2 км к В от н. п. Богдановка (подконтрольный правительству, 41 км к ЮЗ от Донецка)	5–7 км к ЮВ	слышали	2	взрыв	неопределенного происхождения (по оценке, за пределами участка разведения в районе Петровского)	Н/Д	06.02, 11:44
	8–10 км к Ю	слышали	1	взрыв	неопределенного происхождения (по оценке, за пределами участка разведения в районе Петровского)	Н/Д	06.02, 11:54
	2 км к З	слышали	3	выстрел	по оценке, за пределами участка разведения в районе Петровского	стрелковое оружие	06.02, 12:02
	8–10 км к Ю	слышали	1	взрыв	неопределенного происхождения (по оценке, за пределами участка разведения в районе Петровского)	Н/Д	06.02, 12:03
	2 км к Ю	слышали	2	выстрел	по оценке, за пределами участка разведения в районе Петровского	стрелковое оружие	06.02, 12:12
	8 км к Ю	слышали	1	взрыв	неопределенного происхождения (по оценке, за пределами участка разведения в районе Петровского)	Н/Д	06.02, 12:15
	2 км к З	слышали	3	выстрел	по оценке, за пределами участка разведения в районе Петровского	стрелковое оружие	06.02, 12:18

Месторасположение СММ	Место события	Способ	К-во	Наблюдения	Описание	Вооружение	Дата, время
	2 км к В	слышали	3	выстрел	по оценке, в пределах участка разведения в районе Петровского	стрелковое оружие	06.02, 12:18
около 2 км к Ю от н. п. Каменка (подконтрольный правительству, 20 км к С от Донецка)	5–7 км к ЮЮЗ	слышали	15	взрыв	неопределенного происхождения	Н/Д	06.02, 08:55–09:00
	5–7 км к ЮЮЗ	слышали	12	очередь		крупнокалиберный пулемет	06.02, 08:55–09:00
	5–7 км к ЮЮЗ	слышали	17	взрыв	неопределенного происхождения	Н/Д	06.02, 09:00–09:15
н. п. Голубовское (неподконтрольный правительству, 51 км к З от Луганска)	3–5 км к СЗ	слышали	1	взрыв	неопределенного происхождения	Н/Д	06.02, 09:32
	3–4 км к СЗ	слышали	2	взрыв	неопределенного происхождения	Н/Д	06.02, 11:07–11:17
	2–3 км к СЗ	слышали	1	взрыв	неопределенного происхождения	Н/Д	06.02, 11:20
	2–3 км к СЗ	слышали	1	взрыв	неопределенного происхождения	Н/Д	06.02, 11:40
юго-восточная окраина н. п. Золотое-5 (Михайловка; неподконтрольный правительству, 61 км к З от Луганска)	2–4 км к ССЗ	слышали	1	взрыв	неопределенного происхождения (по оценке, за пределами участка разведения)	Н/Д	06.02, 13:03
западная окраина н. п. Березовское (неподконтрольный правительству, 53 км к СЗ от Луганска)	1–3 км к ССЗ	слышали	4	очередь	по оценке, за пределами участка разведения в районе Золотого	Н/Д	06.02, 13:47
камера СММ на шахте «Октябрьской» (неподконтрольная правительству, 9 км к СЗ от центра Донецка)	3–5 км к ССВ	зафиксировала	2	Н/Д боеприпас	ЗСЗ–ВЮВ	Н/Д	06.02, 21:52
	3–5 км к ССВ	зафиксировала	2	Н/Д боеприпас	ЗСЗ–ВЮВ	Н/Д	06.02, 21:54
	3–5 км к ССВ	зафиксировала	9	Н/Д боеприпас	ЗСЗ–ВЮВ	Н/Д	06.02, 23:56
	3–5 км к ССВ	зафиксировала	5	Н/Д боеприпас	ЗСЗ–ВЮВ	Н/Д	06.02, 23:57
камера СММ в 1 км к ЮЗ от н. п. Широкино (подконтрольный правительству, 100 км к Ю от Донецка)	4–6 км к С	зафиксировала	2	взрыв	неопределенного происхождения	Н/Д	07.02, 01:18
	4–6 км к С	зафиксировала	2	взрыв	неопределенного происхождения	Н/Д	07.02, 01:21
	4–6 км к С	зафиксировала	1	взрыв	неопределенного происхождения	Н/Д	07.02, 01:22
	4–6 км к С	зафиксировала	1	взрыв	неопределенного происхождения	Н/Д	07.02, 01:24
	4–6 км к С	зафиксировала	1	взрыв	неопределенного происхождения	Н/Д	07.02, 01:26
	4–6 км к С	зафиксировала	1	взрыв	неопределенного происхождения	Н/Д	07.02, 01:28
	4–6 км к С	зафиксировала	2	вспышка дульного пламени		Н/Д	07.02, 01:29
	4–6 км к С	зафиксировала	1	взрыв	неопределенного происхождения	Н/Д	07.02, 01:30
около 7,5 км к ЗСЗ от н. п. Горловка (неподконтрольный правительству, 39 км к СВ от Донецка)	2–3 км к СЗ	слышали	3	выстрел		крупнокалиберный пулемет	07.02, 09:28
	2–3 км к СЗ	слышали	3	выстрел		стрелковое оружие	07.02, 09:37
	2–3 км к СЗ	слышали	7	выстрел		стрелковое оружие	07.02, 09:38–09:42
около 2,5 км к ЮВ от н. п. Авдеевка (подконтрольный правительству, 17 км к С от Донецка)	2–3 км к В	слышали	37	выстрел		стрелковое оружие	07.02, 10:17
н. п. Марьинка (подконтрольный правительству, 23 км к ЮЗ от Донецка)	3–4 км к ЮВ	слышали	5	взрыв	неопределенного происхождения	Н/Д	07.02, 12:04–12:05
около 2 км к В от н. п. Богдановка (подконтрольный правительству, 41 км к ЮЗ от Донецка)	5–8 км к ЮЮВ	слышали	1	взрыв	неопределенного происхождения (по оценке, за пределами участка разведения в районе Петровского)	Н/Д	07.02, 10:22
около 600 м к СВ от н. п. Лебединское (подконтрольный правительству, 99 км к Ю от Донецка)	3–4 км к СВ	слышали	6	выстрел		стрелковое оружие	07.02, 11:18
	2–3 км к СВ	слышали	4	выстрел		стрелковое оружие	07.02, 11:42–11:43

Месторасположение СММ	Место события	Способ	К-во	Наблюдения	Описание	Вооружение	Дата, время
около 2,5 км к ЮВ от н. п. Лебединское (подконтрольный правительству, 99 км к Ю от Донецка)	2–3 км к С	слышали	3	выстрел		стрелковое оружие	07.02, 12:06
	2–3 км к СВ	слышали	8	выстрел		стрелковое оружие	07.02, 12:43
камера СММ в н. п. Золотое (подконтрольный правительству, 60 км к З от Луганска)	1–3 км к В	зафиксировала	2	Н/Д боеприпас	Ю–С (по оценке, за пределами участка разведения)	Н/Д	07.02, 01:50
	1–3 км к В	зафиксировала	2	Н/Д боеприпас	Ю–С (по оценке, за пределами участка разведения)	Н/Д	07.02, 02:23
	1–3 км к В	зафиксировала	2	Н/Д боеприпас	Ю–С (по оценке, за пределами участка разведения)	Н/Д	07.02, 03:06
	1–3 км к В	зафиксировала	6	Н/Д боеприпас	Ю–С (по оценке, за пределами участка разведения)	Н/Д	07.02, 04:07
	1–3 км к В	зафиксировала	1	Н/Д боеприпас	Ю–С (по оценке, за пределами участка разведения)	Н/Д	07.02, 04:08
н. п. Голубовское (неподконтрольный правительству, 51 км к З от Луганска)	5–7 км к СВ	слышали	1	взрыв	неопределенного происхождения	Н/Д	07.02, 09:32
1 км к ССВ от н. п. Калиново-Борщеватое (неподконтрольный правительству, 61 км к З от Луганска)	5–7 км к ССВ	слышали	1	взрыв	неопределенного происхождения (по оценке, за пределами участка разведения в районе Золотого)	Н/Д	07.02, 09:35

## Карта Донецкой и Луганской областей<sup>10</sup>



<sup>10</sup> По решению Постоянного совета №1117 от 21 марта 2014 года, СММ базируется в десяти городах на всей территории Украины (Херсон, Одесса, Львов, Ивано-Франковск, Харьков, Донецк, Днепр, Черновцы, Луганск и Киев). Эта карта восточной Украины предназначена для иллюстративных целей. На ней указаны населенные пункты, упомянутые в отчете, а также те, где находятся офисы СММ (команды наблюдателей, представительства и передовые патрульные базы) в Донецкой и Луганской областях. (Красным цветом выделена передовая патрульная база, с которой сотрудники СММ были временно передислоцированы на основании рекомендаций экспертов по безопасности из некоторых государств-участников ОБСЕ, а также согласно протоколам безопасности СММ). Миссия использует эти помещения, а также осуществляет патрулирование в этих районах в дневное время суток).