



Ежедневный отчет № 25/2021

от 2 февраля 2021 года¹

Краткое изложение

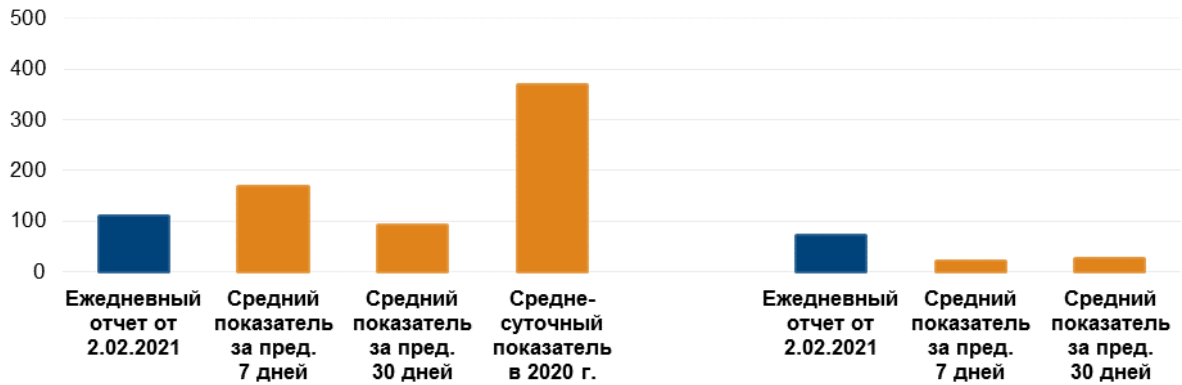
- СММ зафиксировала 38 нарушений режима прекращения огня в Донецкой области. За предыдущие сутки в этой области зафиксировано 4 таких нарушения.
- Миссия зафиксировала 72 нарушения режима прекращения огня в Луганской области. За предыдущий отчетный период в этой области таких нарушений не зафиксировано.
- Вблизи неподконтрольного правительству Голубовского Луганской области огонь из стрелкового оружия открыли, по оценке, в направлении БПЛА СММ малого радиуса действия.
- Миссия зафиксировала повреждения 2 гражданских объектов в неподконтрольном правительству Сигнальном Донецкой области в результате обстрела.
- СММ продолжила осуществлять мониторинг на участках разведения сил и средств в районах Станицы Луганской, Золотого и Петровского, а также вновь зафиксировала контейнеры и проведение строительных работ возле южного края участка разведения в районе Золотого.
- Миссия способствовала установлению локального режима прекращения огня и осуществляла мониторинг его соблюдения для обеспечения возможности технического обслуживания, ремонта и функционирования жизненно важных объектов гражданской инфраструктуры.
- СММ продолжала следить за ситуацией, в которой оказалось гражданское население, в том числе на 4 КПВВ, а также на 3 соответствующих блокпостах вооруженных формирований в Донецкой и Луганской областях.
- Наблюдатели посетили 3 неконтролируемых правительством пункты пропуска на границе в Донецкой и Луганской областях.
- Свободу передвижения Миссии по-прежнему ограничивали, в частности на блокпосте вооруженных формирований вблизи Александровского (бывш. Розы Люксембург) Донецкой области, а также в пункте пропуска на границе возле Извариного Луганской области.

¹ На основании информации, поступившей от мониторинговых команд по состоянию на 19:30 1 февраля 2021 года (по восточноевропейскому времени).

Нарушения режима прекращения огня²

К-во зафиксированных нарушений режима прекращения огня³

К-во зафиксированных взрывов⁴



² Более подробная информация обо всех случаях нарушения режима прекращения огня, а также карты Донецкой и Луганской областей, где отмечены все упомянутые в отчете места, представлены в приложении. В течение отчетного периода камера СММ в Петровском не функционировала.

³ В том числе взрывы.

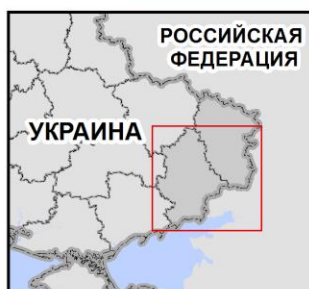
⁴ В том числе вследствие огня из вооружения неустановленного типа.

Карта зафиксированных нарушений режима прекращения огня



Организация по безопасности и сотрудничеству в Европе
Специальная мониторинговая миссия в Украине

Зафиксированные СММ нарушения режима прекращения огня 1 февраля 2021 г.



- Концентрация нарушений режима прекращения огня**
- Высокая
 -
 - Низкая
 - Взрыв
 - Населенный пункт
 - Линия соприкосновения (ориентир.)

Источники: административные границы — УКГВ ООН; дороги, реки — проект OpenStreetMap; море — VLIZ (2005), Акватории МГО; другое — ОБСЕ.

Система координат: WGS 1984 UTM Zone 37N

Данная карта предоставляется исключительно для наглядности. Отсутствие ошибок не гарантировано, а ее содержание не подразумевает, что СММ ОБСЕ утверждает или одобряет официальный статус карты.

© СММ ОБСЕ 2019 Не разрешается использовать, копировать, воспроизводить, передавать, транслировать, продавать, лицензировать или применять без предварительного разрешения со стороны ОБСЕ в письменном виде.
Создано: 02/02/2021

В Донецкой области СММ зафиксировала 38 нарушений режима прекращения огня, в том числе 26 взрывов неопределенного происхождения. Большинство таких нарушений произошли в ночь с 31 января на 1 февраля в районах к северу от н. п. Широкино (подконтрольный правительству, 100 км к югу от Донецка). За [предыдущие сутки](#) в этой области зафиксировано 4 таких нарушения, в том числе 3 взрыва неопределенного происхождения.

В Луганской области Миссия зафиксировала 72 нарушения режима прекращения огня, в том числе 45 взрывов неопределенного происхождения. Большинство таких нарушений произошли вечером 31 января (см. ниже) в районах к северо-западу от н. п. Кадиевка (бывш. Стаханов; неподконтрольный правительству, 50 км к западу от Луганска). За [предыдущие сутки](#) в этой области таких нарушений не зафиксировано.

После заседания Трехсторонней контактной группы 22 июля 2020 года, на котором достигнута договоренность о дополнительных мерах по усилению режима прекращения огня, начиная с 00:01 27 июля 2020 года и до конца отчетного периода СММ зафиксировала не менее 8 060 нарушений режима прекращения огня в Донецкой и Луганской областях (в том числе 2 969 взрывов, 1 040 пролетевших неопределенных боеприпасов, 99 вспышек дульного пламени, 60 осветительных ракет, не менее 3 892 очереди и выстрелы).

Вблизи неподконтрольного правительству Голубовского Луганской области огонь из стрелкового оружия открыли, по оценке, в направлении БПЛА СММ малого радиуса действия

1 февраля, находясь возле н. п. Голубовское (неподконтрольный правительству, 51 км к западу от Луганска) для выполнения анонсированного полета беспилотного летательного аппарата (БПЛА) СММ малого радиуса действия, наблюдатели слышали 6 выстрелов из стрелкового оружия ориентировочно в 1–2 км к северо-западу. По оценке, огонь открыли в направлении БПЛА, пролетавшего примерно в 1–2 км к северо-западу от местоположения патруля Миссии. Команда СММ приземлила БПЛА и покинула этот район*.

Повреждения гражданских объектов в неподконтрольном правительству Сигнальном Донецкой области в результате обстрела

1 февраля команда Миссии уточняла сообщения о том, что повреждены 2 жилых дома на улице Гагарина на северной окраине н. п. Сигнальное (неподконтрольный правительству, 23 км к юго-западу от Донецка).

Примерно в 2 м к северу от северо-западного угла дома на ул. Гагарина, 2, команда СММ видела свежую воронку (шириной около 80 см), которая, по оценке, образовалась в результате разрыва боеприпаса из вооружения неустановленного типа, выпущенного из западо-северо-западного направления. Наблюдатели зафиксировали следующие повреждения: разбитые стекла в трех северных окнах, затянутых прозрачной пленкой; выбоины в кирпичной кладке на северо-западной стороне дома, а также на деревянной крышке и поверхности кирпичного колодца, расположенного примерно в 1 м к северу от той же стороны дома; поваленный на землю деревянный забор, проходящий примерно на 2 м к северу от колодца; обломки разбитой водосточной трубы на земле около западной стороны дома; а также множественные выбоины в сточных желобах и в

асбестовой кровле над северо-западным углом дома. По оценке, все эти повреждения были свежими и образовались в результате попадания осколков. Жительница (45–49 лет) рассказала наблюдателям, что примерно в 23:45 30 января она была дома, когда услышала поблизости взрыв, из-за которого некоторые окна в ее доме разбились.

На ул. Гагарина, 4, команда Миссии видела свежую пробоину (примерно 80x35 см) в северо-западной стороне дома и расколотую кровельную балку. Наблюдатели также видели трещины в кирпиче на северной стороне дома. Во дворе дома, примерно в 1 м к северу от его северной стороны, члены патруля СММ видели груды из нескольких недавно выбитых цементных плиток, а около северо-восточного угла дома — свежую воронку (шириной около 50 см), а также деформированную и потемневшую металлическую дверь гаража, пробитую в некоторых местах насквозь. Внутри гаража, примерно в 2 м к востоку от металлической двери, наблюдатели видели побитую глиняную посуду и пробоины в стиральной машине с двух сторон. По оценке, повреждения дома, во дворе и в гараже возникли недавно в результате попадания боеприпаса, выпущенного из вооружения неустановленного типа из западо-юго-западного направления.

Участки разведения в районах Станицы Луганской, Золотого и Петровского⁵

1 февраля на **участке разведения в районе н. п. Станица Луганская** (подконтрольный правительству, 16 км к северо-востоку от Луганска) наблюдатели видели 2 членов вооруженных формирований (с нарукавными повязками с надписью «СЦКК») на южном краю отремонтированного пролета моста у Станицы Луганской (15 км к северо-востоку от Луганска).

Вечером 31 января, находясь в северной части Кадиевки, члены патруля Миссии зафиксировали 44 взрыва неопределенного происхождения и 21 очередь из вооружения неустановленного типа. 1 февраля, ведя наблюдение на южной окраине н. п. Золотое-5 (Михайловка; неподконтрольный правительству, 61 км к западу от Луганска) команда СММ зафиксировала 1 взрыв неопределенного происхождения ориентировочно в 4–5 км к северо-западу. По оценке, все эти нарушения режима прекращения огня произошли вне **участка разведения в районе н. п. Золотое** (подконтрольный правительству, 60 км к западу от Луганска), но в пределах 5 км от его края.

Находясь рядом с блокпостом вооруженных формирований южнее этого участка разведения, наблюдатели видели 5 контейнеров на южной стороне дороги, ведущей на восток в направлении Золотого-5 (Михайловки). Команда Миссии также видела, как 10 работников при помощи тяжелой техники выравнивали грунт и заливали цемент на участке в пределах огражденной площадки южнее южного края участка разведения (для ознакомления с предыдущими наблюдениями в этом районе см. [Ежедневный отчет СММ от 1 февраля 2021 года](#)).

Осуществляя мониторинг рядом с блокпостом вооруженных формирований южнее участка разведения, наблюдатели видели 2 членов вооруженных формирований (с нарукавными повязками с надписью «СЦКК»), которые прошли вглубь участка до места приблизительно в 350 м к северу от его южного края, а затем вернулись.

⁵ Разведение предусмотрено Рамочным решением Трехсторонней контактной группы о разведении сил и средств от 21 сентября 2016 года.

1 февраля, осуществляя мониторинг в 2 местах вблизи участка разведения в районе н. п. Петровское (неподконтрольный правительству, 41 км к югу от Донецка), наблюдатели констатировали там спокойную обстановку.

Отвод вооружения

СММ продолжала осуществлять мониторинг отвода вооружения, предусмотренного Меморандумом, а также Комплексом мер и Дополнением к нему.

За линиями отвода, но вне выделенных мест хранения вооружения Миссия обнаружила 18 самоходных гаубиц и 1 зенитный ракетный комплекс возле н. п. Мангуш (подконтрольный правительству, 111 км к югу от Донецка) (подробнее см. таблицу ниже).

Признаки военного присутствия и присутствия военного типа в зоне безопасности⁶

Миссия зафиксировала боевые бронированные машины по обе стороны от линии соприкосновения в Донецкой области, в том числе в зоне, где согласно пункту 5 Меморандума от 19 сентября 2014 года размещение тяжелого вооружения и военной техники запрещено, а также 2 зенитные самоходные установки в жилом квартале возле н. п. Черненко (подконтрольный правительству, 86 км к югу от Донецка) (подробнее см. таблицу ниже).

Наличие противотанковых мин вблизи Старомихайловки Донецкой области

30 января на северо-западной окраине н. п. Старомихайловка (неподконтрольный правительству, 15 км к западу от Донецка) БПЛА СММ малого радиуса действия обнаружил 4 противотанковые мины, установленные поперек дороги, ведущей к н. п. Красногоровка (подконтрольный правительству, 21 км к западу от Донецка) (для ознакомления с предыдущими наблюдениями в этом районе см. [Ежедневный отчет СММ от 5 марта 2020 года](#)).

Усилия Миссии по содействию обеспечению возможности техобслуживания, ремонта и функционирования жизненно важных объектов гражданской инфраструктуры

СММ продолжала содействовать обеспечению возможности технического обслуживания и функционирования Донецкой фильтровальной станции (15 км к северу от Донецка).

Кроме того, Миссия содействовала установлению локального режима прекращения огня и осуществляла мониторинг его соблюдения для обеспечения возможности осмотра и технического обслуживания железнодорожного полотна, а также удаления растительности вблизи н. п. Ольховое (подконтрольный правительству, 22 км к северо-востоку от Луганска); осмотра, технического обслуживания и ремонта линии электропередачи возле н. п. Веселая Гора (неподконтрольный правительству, 16 км к

⁶ Упомянутая в данном разделе техника не подпадает под действие Минских соглашений об отводе вооружений.

северу от Луганска); а также проведения работ по разминированию возле подконтрольных правительству н. п. Горское (63 км к западу от Луганска) и н. п. Мирная Долина (67 км к северо-западу от Луганска).

Ситуация на КПВВ и соответствующих блокпостах

В Донецкой области Миссия отметила, что контрольный пункт въезда-выезда (КПВВ) рядом с н. п. Новотроицкое (подконтрольный правительству, 36 км к юго-западу от Донецка) и соответствующий блокпост вооруженных формирований вблизи н. п. Оленовка (неподконтрольный правительству, 23 км к юго-западу от Донецка) функционировали, а также зафиксировала пассажиро-транспортный поток в обоих направлениях.

В Луганской области команда СММ констатировала, что КПВВ в Станице Луганской функционировал, а также зафиксировала перемещения пешеходов в обоих направлениях.

Миссия также констатировала, что КПВВ вблизи Золотого и в н. п. Счастье (подконтрольный правительству, 20 км к северу от Луганска) были открыты, однако соответствующие блокпосты вооруженных формирований южнее участка разведения в районе Золотого и в 3 км к юго-востоку от моста в Счастье были закрыты.

Приграничные районы, которые не контролируются правительством

Находясь в пункте пропуска на границе возле н. п. Изварино (52 км к юго-востоку от Луганска), наблюдатели видели, что в Украину въехали 1 тентованный грузовик (с табличками «ЛНР») и 1 автобус (на борту пребывали примерно 30 пассажиров разных пола и возраста), а также вошли 5 человек (2 женщины и 3 мужчин разного возраста). За аналогичный период времени из Украины выехали 4 автомобиля (включая 1 с табличками «ЛНР») и вышли 5 человек (мужчины разного возраста). Спустя примерно 10 минут член вооруженных формирований сказал патрулю Миссии покинуть этот район*.

Пребывая в пункте пропуска на границе возле н. п. Северный (50 км к юго-востоку от Луганска) в течение примерно 10 минут, наблюдатели видели, что в Украину въехали 3 автомобиля (с табличками «ЛНР»), а из Украины выехали 2 автомобиля (с табличками «ЛНР»).

В течение примерно 50 минут мониторинга в пункте пропуска на границе возле н. п. Новоазовск (102 км к юго-востоку от Донецка) наблюдатели видели, что в Украину въехали 10 автомобилей (в том числе 8 с табличками «ДНР»), 1 автобус (с табличками «ДНР»; на борту пребывали примерно 20 пассажиров разных пола и возраста) и 3 тентованных грузовика (с табличками «ДНР»), а также вошли 2 человека (мужчины 40–49 лет). За аналогичный период из Украины выехали 14 автомобилей (в том числе 5 с табличками «ДНР»).

СММ продолжала следить за ситуацией в Херсоне, Одессе, Львове, Ивано-Франковске, Харькове, Днепре, Черновцах и Киеве.

***Ограничение свободы передвижения и другие препятствия в выполнении мандата СММ**

Деятельность по мониторингу и свобода передвижения СММ ограничены из-за угроз в области безопасности, включая риски, связанные с наличием мин и неразорвавшихся боеприпасов, а также другими препятствиями, которые ежедневно меняются. Мандат СММ предусматривает свободный и безопасный доступ по всей Украине. Все подписанты Минских соглашений согласились с необходимостью свободного и безопасного доступа, а также с тем, что ограничение свободы передвижения СММ является нарушением и что на подобные нарушения необходимо оперативно реагировать. Они также согласились с тем, что Совместный центр контроля и координации (СЦКК) должен содействовать такому реагированию и осуществлять общую координацию работ по разминированию. Однако вооруженные формирования в отдельных районах Донецкой и Луганской областей часто отказывают СММ в доступе к районам, прилегающим к неподконтрольным правительству участкам границы Украины (например, см. ниже). Деятельность СММ в Донецкой и Луганской областях, по-прежнему оставалась ограниченной после того, как [23 апреля 2017 года вблизи Пришиба произошел инцидент, который привел к гибели человека](#). В связи с этим способность Миссии осуществлять наблюдение была по-прежнему ограничена.

Запрет доступа:

- На блокпосте вблизи н. п. Александровское (бывш. Розы Люксембург; неподконтрольный правительству, 90 км к юго-востоку от Донецка) 2 члена вооруженных формирований (мужчины 30–39 и 50–59 лет; один был явно вооружен) не пропустили патруль Миссии, сославшись на приказы от командиров.
- В пункте пропуска на границе возле н. п. Изварино (неподконтрольный правительству, 52 км к юго-востоку от Луганска) член вооруженных формирований сказал патрулю Миссии покинуть этот район, сославшись на приказы от командиров.

Регулярные ограничения на участках разведения сил и средств и из-за мин/неразорвавшихся боеприпасов:

- Не осуществив сплошное разминирование, извлечение неразорвавшихся боеприпасов и устранение других препятствий, стороны по-прежнему отказывали СММ в неограниченном доступе, а также в возможности передвигаться по отдельным дорогам, которые ранее были определены как важные для осуществления Миссией эффективного мониторинга и для передвижения гражданских лиц.

Другие препятствия:

- 1 февраля сотрудники больницы в неподконтрольном правительству Донецке отказались предоставить наблюдателям информацию относительно сообщений о жертве среди гражданского населения и направили наблюдателей к лицам, которым принадлежит фактический контроль.
- В тот же день, находясь возле н. п. Голубовское (неподконтрольный правительству, 51 км к западу от Луганска) для выполнения анонсированного

полета БПЛА СММ малого радиуса действия, наблюдатели слышали 6 выстрелов из стрелкового оружия ориентировочно в 1–2 км к северо-западу. Команда Миссии приземлила БПЛА и покинула этот район (см. выше).

Таблица вооружений

Вооружение, размещенное за линиями отвода, но вне выделенных мест хранения вооружения

Дата	К-во единиц вооружения	Вид вооружения	Место	Источник наблюдения
подконтрольные правительству районы				
01.02.2021	18	самоходная гаубица (2С3 «Акация», 152 мм)	вблизи н. п. Мангуш (111 км к югу от Донецка)	БПЛА малого радиуса действия
	1	зенитный ракетный комплекс (9К35 «Стрела-10»)		

Таблица признаков военного присутствия и присутствия военного типа в зоне безопасности⁷

Дата	К-во	Вид	Место	Источник наблюдения
подконтрольные правительству районы				
31.01.2021	2	зенитная самоходная установка (ЗСУ-23-4 «Шилка», 23 мм)	в жилом районе вблизи н. п. Черненко (86 км к югу от Донецка)	БПЛА малого радиуса действия
	1	бронетранспортер (МТ-ЛБ)	вблизи н. п. Пионерское (101 км к югу от Донецка)	
неподконтрольные правительству районы				
01.02.2021	2	боевая машина пехоты (БМП-2)	на полигоне около н. п. Бойковское (бывш. Тельманово; 67 км к юго-востоку от Донецка), в зоне, где согласно пункту 5 Меморандума от 19 сентября 2014 года размещение военной техники и тяжелого вооружения запрещено	патруль

⁷ Упомянутая в этом разделе техника не подпадает под действие Минских соглашений об отводе вооружений.

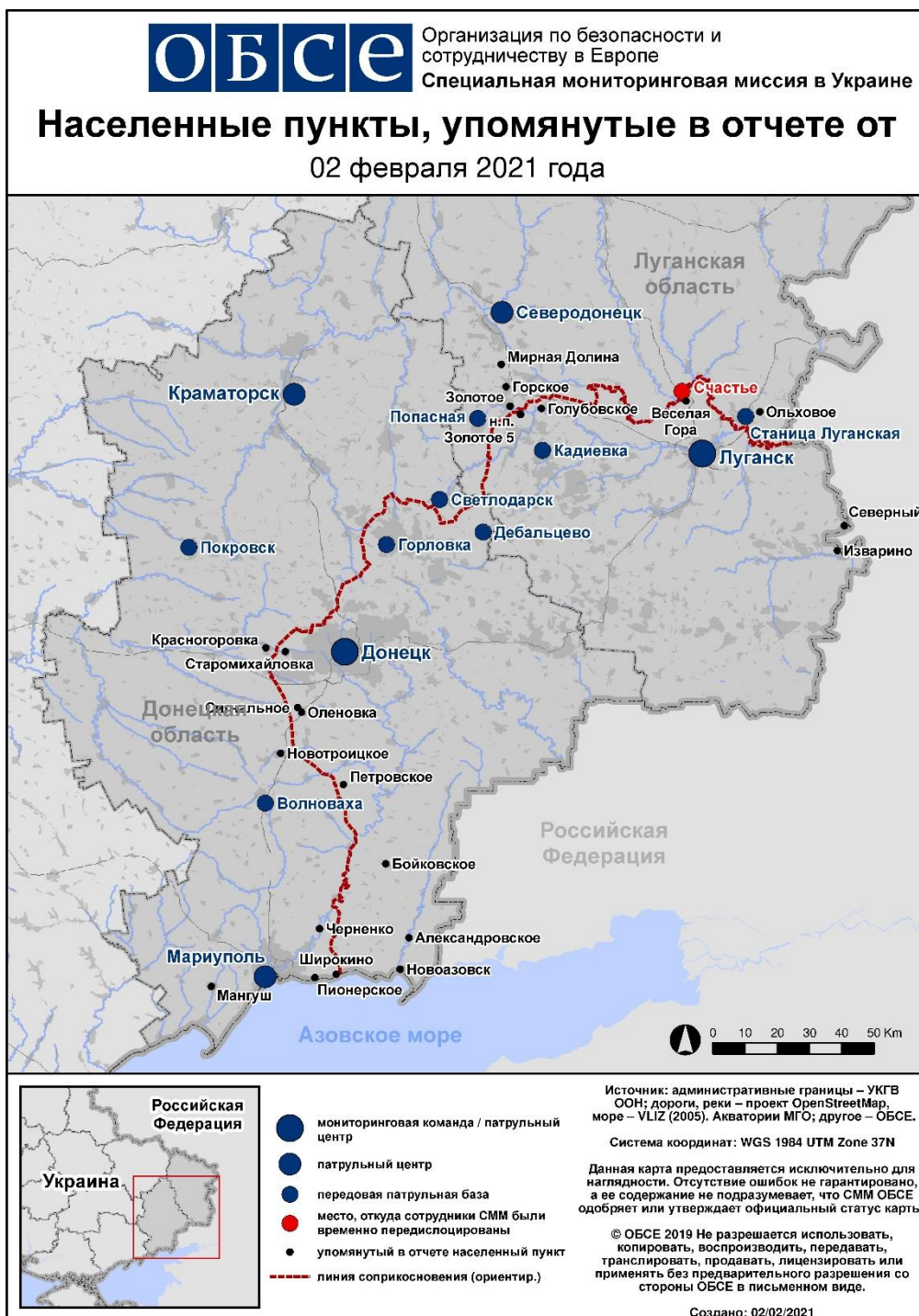
Таблица нарушений режима прекращения огня по состоянию на 1 февраля 2021 г.⁸

Месторасположение СММ	Место события	Способ	К-во	Наблюдение	Описание	Вооружение	Дата, время
камера СММ на шахте «Октябрьская» (неподконтрольная правительству, 9 км к СЗ от центра Донецка)	1–2 км к З	зафиксировала	1	взрыв	неопределенного происхождения	Н/Д	01.02, 16:59
камера СММ в 1 км к ЮЗ от н. п. Широкино (подконтрольный правительству, 100 км к Ю от Донецка)	4–6 км к С	зафиксировала	1	взрыв	неопределенного происхождения	Н/Д	01.02, 00:02
	4–6 км к С	зафиксировала	1	взрыв	неопределенного происхождения	Н/Д	01.02, 00:03
	4–6 км к С	зафиксировала	2	взрыв	выстрел	Н/Д	01.02, 00:04
	4–6 км к С	зафиксировала	2	Н/Д боеприпас	З–В (после предыдущего события)	Н/Д	01.02, 00:05
	4–6 км к С	зафиксировала	2	Н/Д боеприпас	З–В	Н/Д	01.02, 00:05
	4–6 км к С	зафиксировала	1	Н/Д боеприпас	Ю–С	Н/Д	01.02, 00:05
	4–6 км к ССЗ	зафиксировала	1	взрыв	неопределенного происхождения	Н/Д	01.02, 00:05
	4–6 км к С	зафиксировала	2	взрыв	неопределенного происхождения	Н/Д	01.02, 00:05
	4–6 км к С	зафиксировала	2	вспышка дульного пламени		Н/Д	01.02, 00:05
	4–6 км к С	зафиксировала	1	взрыв	неопределенного происхождения	Н/Д	01.02, 00:06
	4–6 км к С	зафиксировала	2	взрыв	неопределенного происхождения	Н/Д	01.02, 00:07
	4–6 км к С	зафиксировала	2	взрыв	неопределенного происхождения	Н/Д	01.02, 00:08
	4–6 км к С	зафиксировала	3	взрыв	неопределенного происхождения	Н/Д	01.02, 00:09
	4–6 км к С	зафиксировала	3	Н/Д боеприпас	ВЮВ–ЗСЗ	Н/Д	01.02, 00:09
	4–6 км к С	зафиксировала	2	взрыв	неопределенного происхождения	Н/Д	01.02, 00:10
	4–6 км к С	зафиксировала	1	вспышка дульного пламени		Н/Д	01.02, 00:11
	4–6 км к С	зафиксировала	1	Н/Д боеприпас	З–В (после предыдущего события)	Н/Д	01.02, 00:11
	4–6 км к С	зафиксировала	1	взрыв	неопределенного происхождения	Н/Д	01.02, 00:11
	4–6 км к С	зафиксировала	1	Н/Д боеприпас	ЮЮВ–ССЗ	Н/Д	01.02, 00:11
	4–6 км к С	зафиксировала	2	взрыв	неопределенного происхождения	Н/Д	01.02, 00:12
	4–6 км к С	зафиксировала	2	взрыв	неопределенного происхождения	Н/Д	01.02, 00:13
	4–6 км к С	зафиксировала	1	взрыв	неопределенного происхождения	Н/Д	01.02, 00:14
	4–6 км к С	зафиксировала	2	взрыв	неопределенного происхождения	Н/Д	01.02, 00:19
	4–6 км к С	зафиксировала	1	вспышка дульного пламени		Н/Д	01.02, 01:08
	4–6 км к С	зафиксировала	1	Н/Д боеприпас	В–З (после предыдущего события)	Н/Д	01.02, 01:08
	4–6 км к С	зафиксировала	1	взрыв	неопределенного происхождения (после предыдущего события)	Н/Д	01.02, 01:08

⁸ В таблице указаны исключительно нарушения режима прекращения огня, зафиксированные непосредственно патрулями Миссии или камерами СММ, а также те случаи, которые Миссия оценивает как учения с боевой стрельбой, контролируемые подрывы и т. п. Указанные детали, а именно: расстояние, направление, тип оружия и т. д., основаны на оценках, сделанных наблюдателями на местах и специалистами по техническому мониторингу, и необязательно всегда являются точными. Надпись «нет данных» (Н/Д) означает, что СММ не смогла подтвердить информацию из-за расстояния, погодных условий, технических ограничений и/или по другим причинам. Одни и те же самые, по оценке СММ, нарушения режима прекращения огня, зафиксированные параллельно несколькими патрулями/камерами, отражаются в таблице только один раз.

Месторасположение СММ	Место события	Способ	К-во	Наблюдение	Описание	Вооружение	Дата, время
н. п. Александровка (неподконтрольный правительству, 20 км к ЮЗ от Донецка)	2–4 км к ЮЗ	слышали	1	взрыв	неопределенного происхождения	Н/Д	01.02, 12:38
н. п. Кадиевка (бывш. Стаханов; неподконтрольный правительству, 50 км к З от Луганска)	13–15 км к ССЗ	слышали	7	взрыв	неопределенного происхождения (по оценке, за пределами участка разведения в районе Золотого)	Н/Д	31.01, 19:32– 19:35
	13–15 км к ССЗ	слышали	10	взрыв	неопределенного происхождения (по оценке, за пределами участка разведения в районе Золотого)	Н/Д	31.01, 20:11– 20:20
	13–15 км к ССЗ	слышали	11	взрыв	неопределенного происхождения (по оценке, за пределами участка разведения в районе Золотого)	Н/Д	31.01, 20:27– 20:28
	12–14 км к ЗСЗ	слышали	19	очередь	по оценке, за пределами участка разведения в районе Золотого	Н/Д	31.01, 20:32– 20:38
	12–14 км к ЗСЗ	слышали	2	очередь	по оценке, за пределами участка разведения в районе Золотого	Н/Д	31.01, 20:41
	12–14 км к ЗСЗ	слышали	2	взрыв	неопределенного происхождения (по оценке, за пределами участка разведения в районе Золотого)	Н/Д	31.01, 20:50
	12–14 км к ЗСЗ	слышали	5	взрыв	неопределенного происхождения (по оценке, за пределами участка разведения в районе Золотого)	Н/Д	31.01, 20:55– 21:01
	12–14 км к ЗСЗ	слышали	9	взрыв	неопределенного происхождения (по оценке, за пределами участка разведения в районе Золотого)	Н/Д	31.01, 21:10– 21:18
н. п. Золотое-5 (Михайловка; неподконтрольный правительству, 58 км к СЗ от Луганска)	4–5 км к СЗ	слышали	1	взрыв	неопределенного происхождения (по оценке, за пределами участка разведения)	Н/Д	01.02, 11:27– 11:46
н. п. Голубовское (неподконтрольный правительству, 51 км к З от Луганска)	1–2 км к СЗ	слышали	6	выстрел		стрелковое оружие	01.02, 12:10– 12:11

Карта Донецкой и Луганской областей⁹



⁹ По решению Постоянного совета №1117 от 21 марта 2014 года, СММ базируется в десяти городах на всей Украине (Херсон, Одесса, Львов, Ивано-Франковск, Харьков, Донецк, Днепр, Черновцы, Луганск и Киев). Эта карта восточной Украины предназначена для иллюстративных целей. На ней указаны населенные пункты, упомянутые в отчете, а также те, где находятся офисы СММ (мониторинговые команды, патрульные центры и передовые патрульные базы) в Донецкой и Луганской областях. (Красным цветом выделено передовую патрульную базу, с которой сотрудники СММ были временно передислоцированы на основании рекомендаций экспертов по безопасности из некоторых государств-участников ОБСЕ и с учетом требований СММ по безопасности. Миссия использует эти помещения в светлую пору суток, а также патрулирует в этом населенном пункте днем).