

Ежедневный отчет № 19/2021

от 26 января 2021 года¹

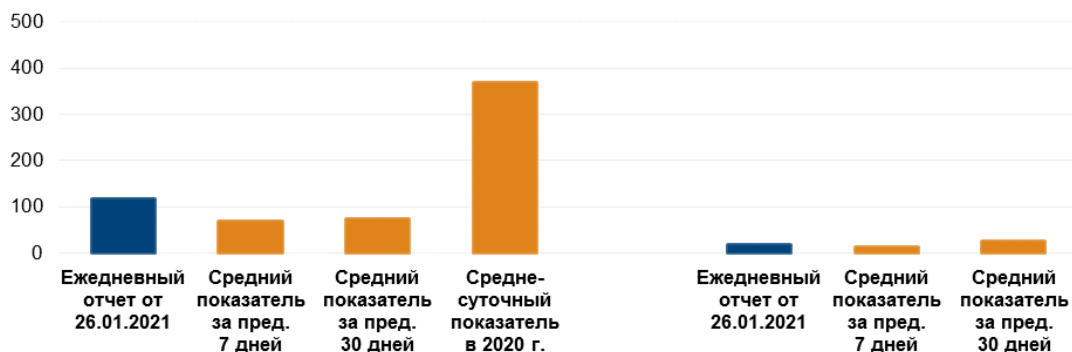
Краткое изложение

- В Донецкой области СММ зафиксировала 62 нарушения режима прекращения огня. За предыдущие сутки в области зафиксировано 17 таких нарушений.
- В Луганской области Миссия зафиксировала 56 нарушений режима прекращения огня. За предыдущие сутки в области не зафиксировано ни одного такого нарушения.
- СММ продолжала осуществлять мониторинг на участках разведения сил и средств в районах Станицы Луганской, Золотого и Петровского, зафиксировав присутствие людей в пределах последних двух участков в дневное время.
- Миссия способствовала установлению локального режима прекращения огня и осуществляла мониторинг его соблюдения для обеспечения возможности проведения ремонта и функционирования жизненно важных объектов гражданской инфраструктуры.
- СММ продолжала наблюдать за ситуацией, в которой оказалось гражданское население, в том числе на 4 КПВВ, а также на 3 соответствующих блокпостах вооруженных формирований в Донецкой и Луганской областях.
- Свобода передвижения Миссии по-прежнему ограничивалась, в том числе на блокпосте вооруженных формирований в Старомихайловке Донецкой области и в неподконтрольных правительству пунктах пропуска на границе возле Вознесеновки и Должанского Луганской области*.

Нарушения режима прекращения огня²

К-во зафиксированных нарушений режима прекращения огня³

К-во зафиксированных взрывов⁴



¹ На основании информации, поступившей от мониторинговых команд по состоянию на 19:30 25 января 2021 года (по восточноевропейскому времени).

² Более подробная информация обо всех случаях нарушения режима прекращения огня, а также карты Донецкой и Луганской областей, где отмечены все места, упомянутые в отчете, представлены в приложении. В течение отчетного периода камеры СММ в Петровском и Золотом не работали.

³ Включая взрывы.

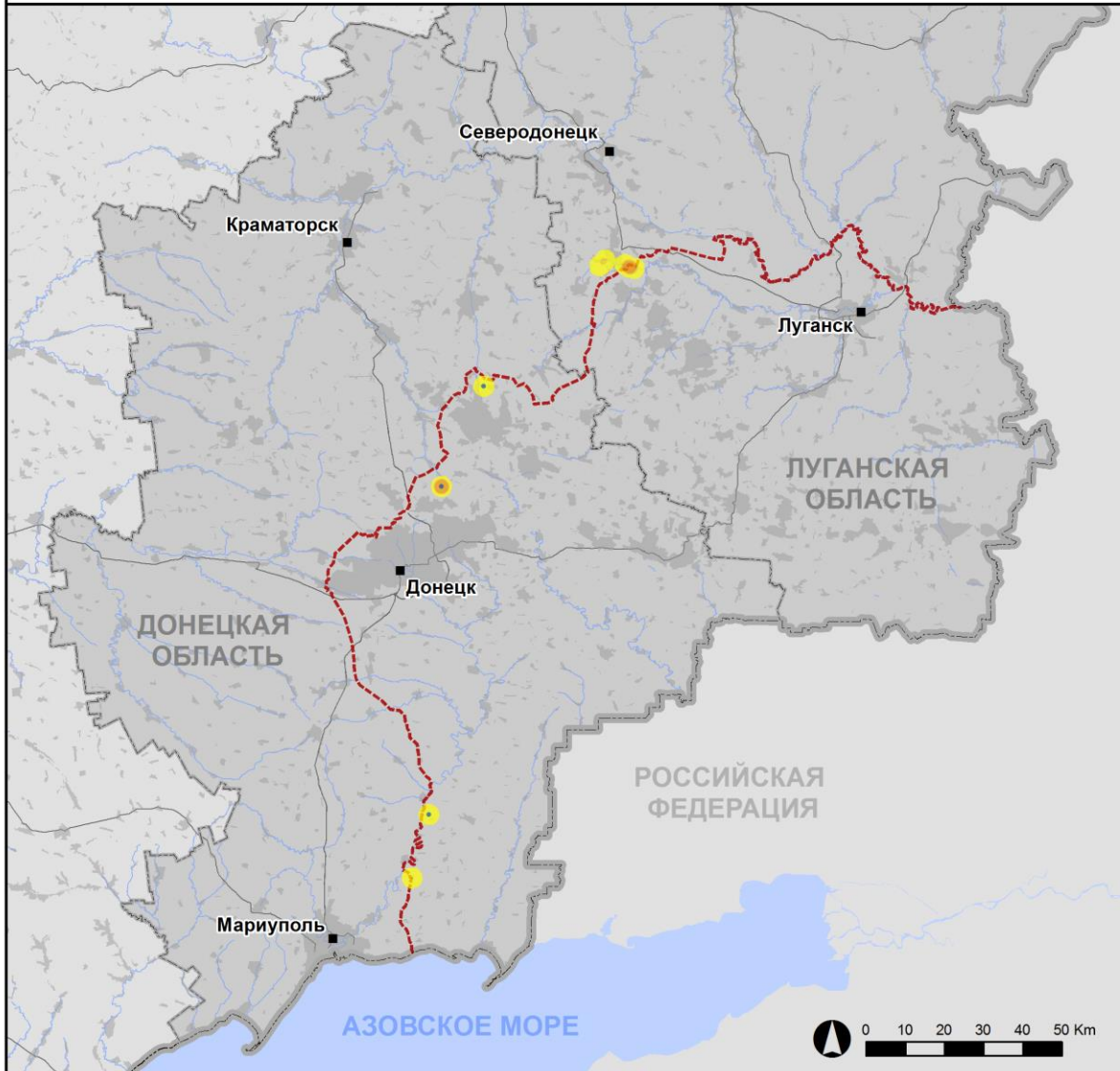
⁴ Включая вследствие огня из вооружения неустановленного типа.

Карта зафиксированных нарушений режима прекращения огня



Организация по безопасности и сотрудничеству в Европе
Специальная мониторинговая миссия в Украине

Зафиксированные СММ нарушения режима прекращения огня 25 января 2021 г.



- Концентрация нарушений режима прекращения огня**
- Высокая
 -
 -
 - Низкая
 - Взрыв
 - Населенный пункт
 - Линия соприкосновения (ориентир.)

Источники: административные границы — УКГВ ООН; дороги, реки — проект OpenStreetMap; море — VLIZ (2005), Акватории МГО; другое — ОБСЕ.

Система координат: WGS 1984 UTM Zone 37N

Данная карта предоставляется исключительно для наглядности. Отсутствие ошибок не гарантировано, а ее содержание не подразумевает, что СММ ОБСЕ утверждает или одобряет официальный статус карты.

© СММ ОБСЕ 2019 Не разрешается использовать, копировать, воспроизводить, передавать, транслировать, продавать, лицензировать или применять без предварительного разрешения со стороны ОБСЕ в письменном виде.
Создано: 26/01/2021

В Донецкой области СММ зафиксировала 62 нарушения режима прекращения огня, в том числе 4 взрыва неопределенного происхождения. Большинство этих нарушений произошли в районах к востоку от н. п. Василевка (неподконтрольный правительству, 20 км к северу от Донецка) утром 25 января. За [предыдущие сутки](#), по наблюдениям Миссии, в области было зафиксировано 17 нарушений режима прекращения огня.

В Луганской области СММ зафиксировала 56 нарушений режима прекращения огня, в том числе 14 взрывов неопределенного происхождения. Все эти нарушения произошли к северу, северо-востоку и северо-западу от участка разведения в районе н. п. Золотое (подконтрольный правительству, 60 км к западу от Луганска) (см. ниже). За [предыдущие сутки](#), по наблюдениям Миссии, в области не было зафиксировано ни одного нарушения режима прекращения огня.

После заседания Трехсторонней контактной группы 22 июля 2020 года, на котором была достигнута договоренность о дополнительных мерах по усилению режима прекращения огня, начиная с 00:01 27 июля 2020 года и до конца отчетного периода СММ зафиксировала не менее 6 889 нарушений режима прекращения огня в Донецкой и Луганской областях (в том числе 2 768 взрывов, 920 пролетевших неопределенных боеприпасов, 94 вспышки дульного пламени, 55 осветительные ракеты, не менее 3052 очередей и выстрелов).

Участки разведения в районах Станицы Луганской, Золотого и Петровского⁵

25 января на **участке разведения в районе н. п. Станица Луганская** (подконтрольный правительству, 16 км к северо-востоку от Луганска), по наблюдениям СММ, на южном крае отремонтированного пролета моста у Станицы Луганской (15 км к северо-востоку от Луганска) находились 2 члена вооруженных формирований (с нарукавными повязками с надписью «СЦКК»).

В течение дня 24 января на восточном крае **участка разведения в районе Золотого** беспилотный летательный аппарат (БПЛА) СММ дальнего радиуса действия зафиксировал человека на бывшей позиции вооруженных формирований, на расстоянии около 1,5 км к северу от его юго-восточного угла.

Днем 25 января, находясь в двух разных местах около данного участка разведения, наблюдатели слышали 14 взрывов неопределенного происхождения, а также 42 очереди и выстрела из стрелкового оружия и крупнокалиберного пулемета (всё, по оценке, вне участка разведения, но в пределах 5 км от его края).

25 января у блокпоста вооруженных формирований южнее участка разведения команда СММ видела, как четверо рабочих рыли отверстия с обеих сторон автодороги Т1316, ориентировочно в 20 м к северу от южного края участка. Кроме того, члены патруля Миссии **вновь** зафиксировали 4 вагончика вдоль северной стороны дороги, ведущей на восток к н. п. Золотое-5 (Михайловка; неподконтрольный правительству, 61 км к западу от Луганска).

⁵ Разведение предусмотрено Рамочным решением Трехсторонней контактной группы о разведении сил и средств от 21 сентября 2016 года.

В тот же день, находясь возле того же блокпоста, наблюдатели также видели 2 членов вооруженных формирований (с нарукавными повязками с надписью «СЦКК»), при этом оба заходили вглубь участка разведения к месту примерно в 350 м севернее его южного края и затем возвращались.

В течение дня 24 января на **участке разведения в районе н. п. Петровское** (неподконтрольный правительству, 41 км к югу от Донецка) БПЛА СММ дальнего радиуса действия обнаружил 2 человек около бывшей позиции вооруженных формирований ориентировочно в 200 м к западо-северо-западу от юго-восточного угла участка.

25 января в поле на расстоянии около 130 м к западо-северо-западу от северо-восточного угла данного участка разведения, к югу от дороги между Петровским и н. п. Викторовка (неподконтрольный правительству, 42 км к юго-западу от Донецка), команда СММ в очередной раз зафиксировала 2 противотанковые мины (для ознакомления с подобными наблюдениями в данном районе см. [Ежедневный отчет СММ от 24 октября 2019 года](#)).

В тот же день в поле ориентировочно в 1 км к северу от Петровского команда СММ впервые заметила предупредительный знак о минной опасности (красный квадрат из пластика с изображением перекрещенных костей белого цвета и надписью «Осторожно! Мины» на русском языке).

Отвод вооружения

СММ продолжала осуществлять мониторинг отвода вооружения, предусмотренного Меморандумом, а также Комплексом мер и Дополнением к нему.

Миссия зафиксировала следующее вооружение, размещенное в нарушение линий отвода: 1 зенитно-ракетный комплекс в неподконтрольном правительству районе Донецкой области и 12 гаубиц в неподконтрольном правительству районе Луганской области (детальнее см. таблицу ниже).

СММ также зафиксировала, как за линиями отвода, но вне выделенных мест хранения вооружения, на грузовом составе перевозились 10 буксируемых гаубиц в неподконтрольном правительству районе Донецкой области (детальнее см. таблицу ниже).

Постоянные места хранения вооружения

В постоянном месте хранения вооружения в неподконтрольном правительству районе Луганской области

25 января

Наблюдатели констатировали, что там по-прежнему отсутствует 1 танк (Т-72).

Признаки военного присутствия и присутствия военного типа в зоне безопасности⁶

В подконтрольных правительству районах Донецкой и Луганской областей СММ зафиксировала боевые бронированные машины (детальнее см. таблицу ниже).

Усилия СММ по содействию ремонту и обеспечению функционирования жизненно важных объектов гражданской инфраструктуры

Миссия продолжала содействовать обеспечению функционирования Донецкой фильтровальной станции (15 км к северу от Донецка).

СММ также содействовала установлению локального режима прекращения огня и осуществляла мониторинг его соблюдения для обеспечения возможности проведения ремонта на объекте канализационной системы возле н. п. Новолуганское (подконтрольный правительству, 53 км к северо-востоку от Донецка), осмотра и техобслуживания железнодорожного полотна, а также удаления растительности около н. п. Ольховое (подконтрольный правительству, 22 км к северо-востоку от Луганска).

Обстановка на КПВВ и соответствующих блокпостах

В Донецкой области, по наблюдениям СММ, контрольный пункт въезда-выезда (КПВВ) около н. п. Новотроицкое (подконтрольный правительству, 36 км к юго-западу от Донецка) и соответствующий блокпост вооруженных формирований возле н. п. Оленовка (неподконтрольный правительству, 23 км к юго-западу от Донецка) функционировали, при этом пассажиро-транспортный поток зафиксирован в обоих направлениях.

В Луганской области наблюдатели отметили, что КПВВ в Станице Луганской работал, и пешеходы стояли в очереди для пересечения в подконтрольные правительству районы. По наблюдениям Миссии, между КПВВ и отремонтированным пролетом моста у Станицы Луганской курсировал гольф-кар.

Команда СММ также констатировала, что КПВВ у Золотого и в н. п. Счастье (подконтрольный правительству, 20 км к северу от Луганска) были функционировали, в то время как соответствующие блокпосты вооруженных формирований южнее участка разведения в районе Золотого и в 3 км к юго-востоку от моста в Счастье были закрыты.

Приграничные районы, которые не контролируются правительством

Осуществляя мониторинг в пункте пропуска на границе вблизи н. п. Должанское (84 км к юго-востоку от Луганска) в течение примерно 10 минут, наблюдатели видели, что в Украину въехал 1 автобус (с табличками «ЛНР»), на борту которого находились 20 пассажиров (мужчин и женщин разного возраста). Спустя около 10 минут двое членов вооруженных формирований сказали патрулю Миссии покинуть этот район*.

Находясь в пункте пропуска на границе рядом с н. п. Вознесенка (бывш. Червонопартизанск; 65 км к юго-востоку от Луганска) в течение примерно

⁶ Упомянутая в этом разделе техника не подпадает под действие Минских соглашений об отводе вооружений.

10 минут, наблюдатели не зафиксировали пересечения границы ни в одном направлении. Спустя приблизительно 10 минут член вооруженных формирований сказал патрулю СММ покинуть данный район*.

Ведя наблюдение на железнодорожной станции «Красная Могила» в Вознесенке на протяжении примерно 20 минут, наблюдатели зафиксировали 1 локомотив, который стоял без прикрепленных к нему вагонов.

СММ продолжала следить за ситуацией в Херсоне, Одессе, Львове, Ивано-Франковске, Харькове, Днепре, Черновцах и Киеве.

***Ограничения свободы передвижения и другие препятствия в выполнении мандата СММ**

Деятельность по мониторингу и свобода передвижения СММ ограничены из-за угроз в области безопасности, включая риски, связанные с наличием мин и неразорвавшихся боеприпасов, а также другими препятствиями, которые ежедневно меняются. Мандат СММ предусматривает свободный и безопасный доступ по всей Украине. Все подписанты Минских соглашений согласились с необходимостью свободного и безопасного доступа, а также с тем, что ограничение свободы передвижения СММ является нарушением и что на подобные нарушения необходимо оперативно реагировать. Они также согласились с тем, что Совместный центр контроля и координации (СЦКК) должен содействовать такому реагированию и осуществлять общую координацию работ по разминированию. Однако вооруженные формирования в отдельных районах Донецкой и Луганской областей часто отказывают СММ в доступе к районам, прилегающим к неподконтрольным правительству участкам границы Украины (например, см. ниже). Деятельность СММ в Донецкой и Луганской областях оставалась ограниченной после того, как [23 апреля 2017 года недалеко от Пришиба произошел инцидент со смертельным исходом](#). В связи с этим способность Миссии осуществлять наблюдение была по-прежнему ограничена.

Запрет доступа:

- В пункте пропуска на границе возле н. п. Вознесенка (бывш. Червонопартизанск; неподконтрольный правительству, 65 км к юго-востоку от Луганска) член вооруженных формирований сказал патрулю Миссии покинуть этот район.
- В пункте пропуска на границе вблизи н. п. Должанское (неподконтрольный правительству, 84 км к юго-востоку от Луганска) член вооруженных формирований сказал патрулю СММ покинуть этот район.
- На блокпосте вооруженных формирований в н. п. Старомихайловка (неподконтрольный правительству, 15 км к западу от Донецка) член вооруженных формирований запретил патрулю Миссии проезд, заявив о необходимости сопровождения, предоставить которое не было возможности. Находясь на месте, наблюдатели видели, как гражданские автомобили и люди свободно проезжали/проходили через блокпост в обоих направлениях.

Регулярные ограничения на участках разведения сил и средств и из-за мин/неразорвавшихся боеприпасов:

- Не осуществив сплошное разминирование и извлечение неразорвавшихся боеприпасов, а также не устранив прочие преграды, стороны по-прежнему

отказывали СММ в неограниченном доступе, а также в возможности передвигаться по отдельным дорогам, которые ранее были определены как важные для осуществления Миссией эффективного мониторинга и для передвижения гражданских лиц.

Другие препятствия⁷:

- 24 января, пролетая над районами возле н. п. Степановка (подконтрольный правительству, 54 км к северу от Донецка), БПЛА СММ дальнего радиуса действия подвергался воздействию помех сигнала GPS (по оценке, вследствие предположительного глушения). Тот же БПЛА, пролетая над районами около н. п. Уманское (подконтрольный правительству, 25 км к северо-западу от Донецка), также подвергался воздействию помех сигнала обоих модулей GPS (по оценке, вследствие глушения).
- 25 января БПЛА СММ малого радиуса действия подвергался воздействию помех сигнала GPS (по оценке, вследствие предположительного глушения) при выполнении полета над районом вблизи н. п. Чермалык (подконтрольный правительству, 77 км к югу от Донецка).

⁷ Упомянутые в данном разделе помехи сигнала (случаи предположительного глушения и глушения) могли создавать из любого места в радиусе нескольких километров от местоположения БПЛА.

Таблица вооружения

Вооружение, размещенное в нарушение линий отвода

Дата	К-во единиц вооружения	Вид вооружения	Место	Источник наблюдения
подконтрольные правительству районы				
25.01.2021	1	зенитный ракетный комплекс (9К35 «Стрела-10»)	в н. п. Красногоровка (21 км к западу от Донецка)	патруль
неподконтрольные правительству районы				
24.01.2021	2	самоходная гаубица (2С1 «Гвоздика», 122 мм)	возле н. п. Белое (22 км к западу от Луганска)	БПЛА дальнего радиуса действия
	4	буксируемая гаубица (Д-30 «Лягушка», 122 мм)		
25.01.2021	2	самоходная гаубица (2С1 «Гвоздика», 122 мм)		патруль
	4	буксируемая гаубица (Д-30 «Лягушка», 122 мм)		

Вооружение, размещенное за линиями отвода, но вне выделенных мест хранения вооружения

Дата	К-во единиц вооружения	Вид вооружения	Место	Источник наблюдения
подконтрольные правительству районы				
24.01.2021	10	буксируемая гаубица (2А36 «Гиацинт-Б», 152 мм)	на грузовом составе, проходившем через железнодорожную станцию в н. п. Зачатовка (74 км к юго-западу от Донецка)	мини-БПЛА

Таблица признаков военного присутствия и присутствия военного типа в зоне безопасности⁸

Дата	К-во	Вид	Место	Источник наблюдения
подконтрольные правительству районы				
22.01.2021	1	боевая бронированная машина	около н. п. Пищевик (84 км к югу от Донецка)	БПЛА среднего радиуса действия
24.01.2021	1	боевая машина пехоты (БМП-2)	около н. п. Новомихайловка (28 км к юго-западу от Донецка)	БПЛА дальнего радиуса действия
	1	боевая бронированная машина (предположительно типа БМП)	возле н. п. Новотошковское (53 км к западу от Луганска)	мини-БПЛА
25.01.2021	2	боевая машина пехоты (БМП-2)	около н. п. Новобахмутовка (28 км к северу от Донецка)	патруль

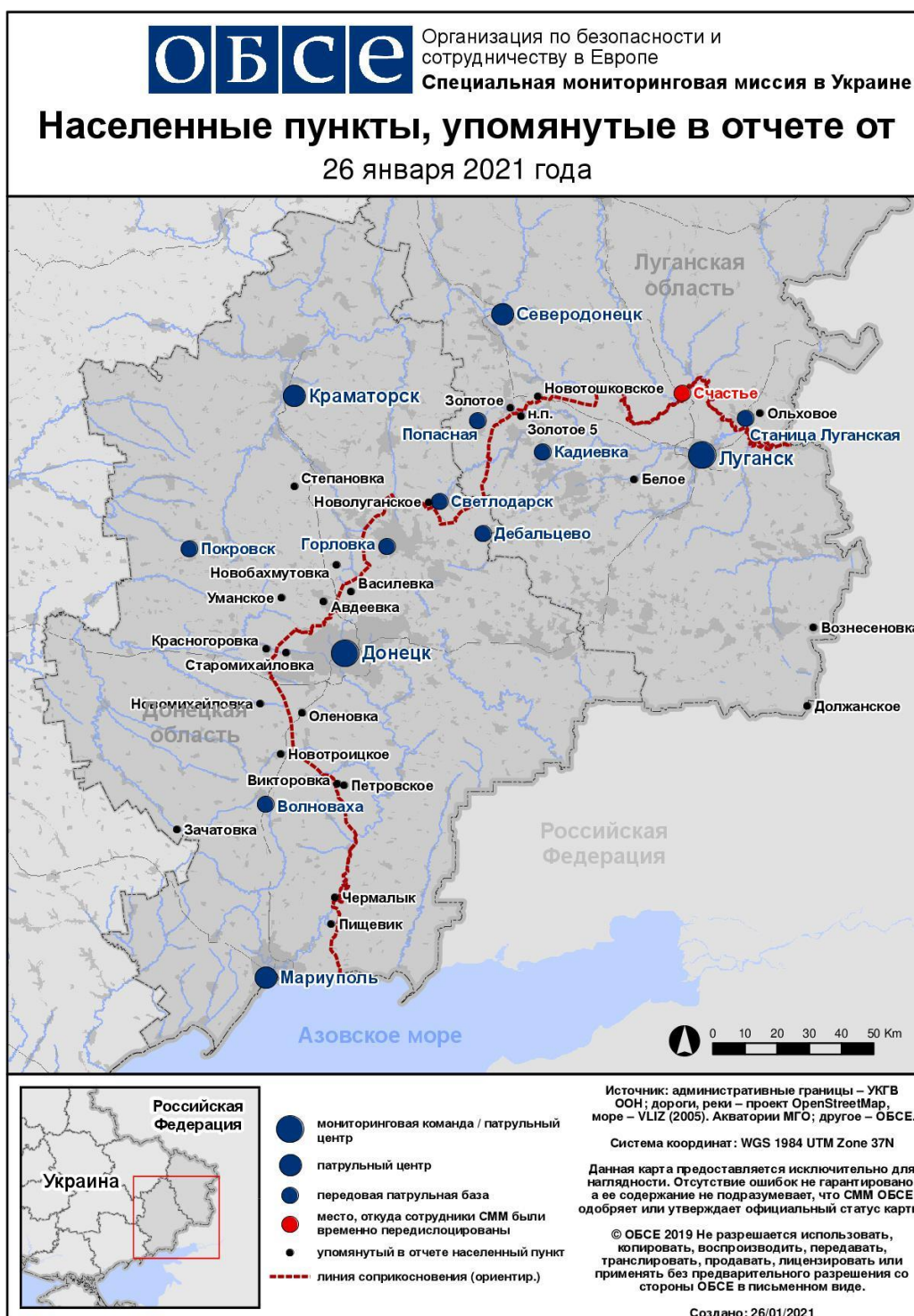
⁸ Упомянутая в данном разделе техника не подпадает под действие Минских соглашений об отводе вооружений.

Таблица нарушений режима прекращения огня по состоянию на 25 января 2021 года⁹

Месторасположение СММ	Расстояние и направление	Способ	К-во	Наблюдения	Описание	Вооружение	Дата, время
камера СММ в н. п. Чермалык (подконтрольный правительству, 77 км к Ю от Донецка)	4–6 км к ЮЮВ	зафиксировала	4	Н/Д боеприпас	ЮЗ–СВ	Н/Д	24.01, 21:46
	4–6 км к ЮЮВ	зафиксировала	3	Н/Д боеприпас	ЮЗ–СВ	Н/Д	24.01, 22:35
н. п. Василевка (неподконтрольный правительству, 20 км к С от Донецка)	3–5 км к В	слышали	30	очередь		крупнокалиберный пулемет	25.01, 10:45–10:50
	3–5 км к В	слышали	2	взрыв	неопределенного происхождения	Н/Д	25.01, 10:45–10:50
	3–5 км к В	слышали	6	выстрел		стрелковое оружие	25.01, 10:45–10:50
	3–5 км к В	слышали	15	очередь		крупнокалиберный пулемет	25.01, 10:58–11:00
около 1 км к В от н. п. Гольмовский (неподконтрольный правительству, 49 км к СВ от Донецка)	2–3 км к З	слышали	1	взрыв	неопределенного происхождения	Н/Д	25.01, 11:56
около 1 км к ССЗ от н. п. Гранитное (подконтрольный правительству, 60 км к Ю от Донецка)	5–7 км к ЮЮВ	слышали	1	взрыв	неопределенного происхождения	Н/Д	25.01, 11:33
юго-восточная окраина н. п. Золотое-5 (Михайловка; неподконтрольный правительству, 61 км к З от Луганска)	1,5–2 км к С	слышали	21	выстрел	по оценке, за пределами участка разведения	стрелковое оружие	25.01, 12:59–13:09
	1,5–2 км к С	слышали	2	выстрел	по оценке, за пределами участка разведения	стрелковое оружие	25.01, 12:59–13:09
	1,5–2 км к С	слышали	3	взрыв	неопределенного происхождения (по оценке, за пределами участка разведения)	Н/Д	25.01, 12:59–13:09
	1,5–2 км к С	слышали	10	очередь	по оценке, за пределами участка разведения	крупнокалиберный пулемет	25.01, 12:59–13:09
	2–3 км к ССЗ	слышали	1	взрыв	неопределенного происхождения (по оценке, за пределами участка разведения)	Н/Д	25.01, 12:59–13:09
	1,5–2,5 км к СВ	слышали	6	взрыв	неопределенного происхождения (по оценке, за пределами участка разведения)	Н/Д	25.01, 13:23–13:30
	1,5–2,5 км к СВ	слышали	2	выстрел	по оценке, за пределами участка разведения	стрелковое оружие	25.01, 13:23–13:30
восточная окраина н. п. Золотое-2 (Карбонит; подконтрольный правительству, 62 км к З от Луганска)	5–6 км к ЮВ	слышали	4	взрыв	неопределенного происхождения (по оценке, за пределами участка разведения)	Н/Д	25.01, 13:26
	3–4 км к ЮЗ	слышали	7	очередь	по оценке, за пределами участка разведения	крупнокалиберный пулемет	25.01, 13:30–13:50

⁹В таблице указаны исключительно те инциденты, которые наблюдатели видели/слышали лично либо были зафиксированы камерами СММ, а также те случаи, которые Миссия оценивает как учения с боевой стрельбой, контролируемые подрывы и т. п. Указанные детали, а именно: расстояние, направление, тип оружия и т. д., основаны на оценках, сделанных наблюдателями на местах и специалистами по техническому мониторингу, и необязательно всегда являются точными. Надпись «нет данных» (Н/Д) означает, что СММ не смогла подтвердить информацию из-за расстояния, погодных условий, по техническим и/или другим причинам. Одни и те же самые, по оценке СММ, нарушения режима прекращения огня, зафиксированные параллельно несколькими патрулями или камерами, отражаются в таблице только один раз.

Карта Донецкой и Луганской областей¹⁰



¹⁰ По решению Постоянного совета №1117 от 21 марта 2014 года, СММ базируется в десяти городах на всей территории Украины (Херсон, Одесса, Львов, Ивано-Франковск, Харьков, Донецк, Днепр, Черновцы, Луганск и Киев). Эта карта восточной Украины предназначена для иллюстративных целей. На ней указаны населенные пункты, упомянутые в отчете, а также те, где находятся офисы СММ (команды наблюдателей, представительства и передовые патрульные базы) в Донецкой и Луганской областях. (Красным цветом выделена передовая патрульная база, с которой сотрудники СММ были временно передислоцированы на основании рекомендаций экспертов по безопасности из некоторых государств-участников ОБСЕ, а также согласно протоколам безопасности СММ). Миссия использует эти помещения, а также осуществляет патрулирование в этих районах в дневное время суток).