

Ежедневный отчет № 18/2021

от 25 января 2021 года¹

Краткое изложение

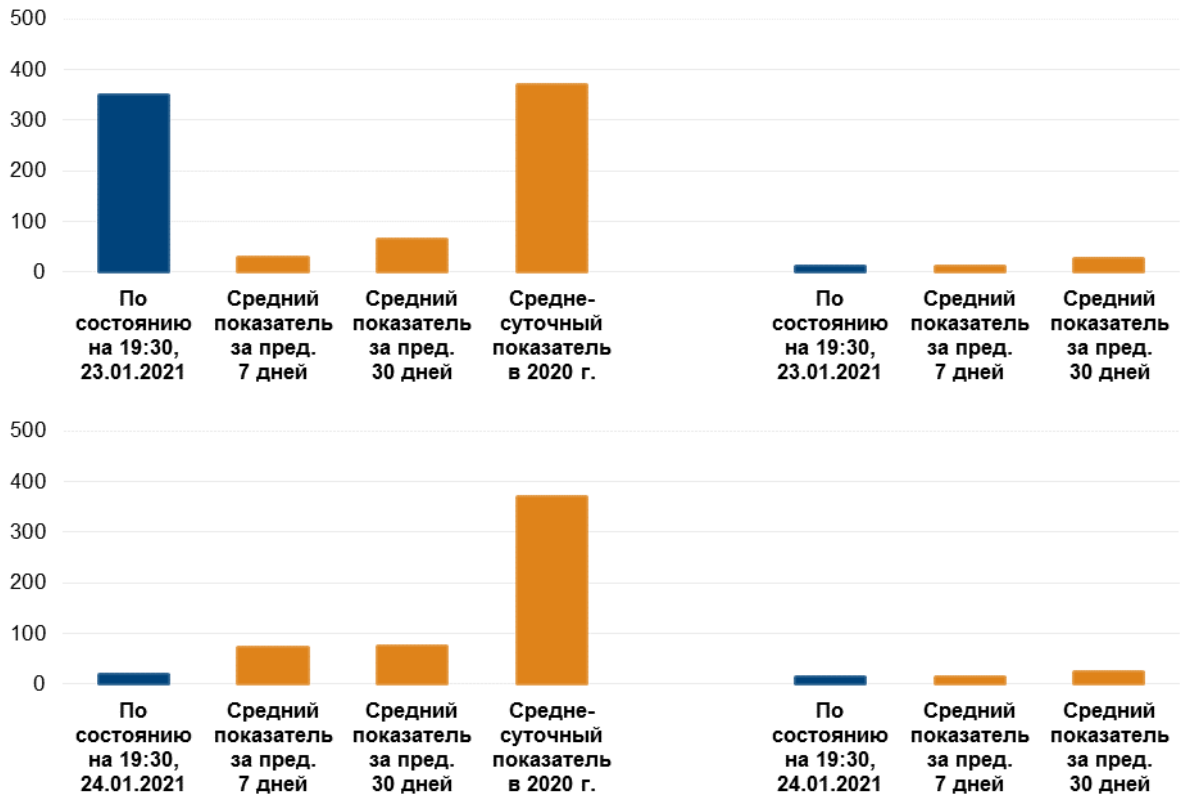
- В период с вечера 22 до вечера 24 января СММ зафиксировала 364 нарушения режима прекращения огня в Донецкой области (большинство — очереди и выстрелы из стрелкового оружия, крупнокалиберного пулемета и 30-мм пушки, зафиксированные утром 23 января вблизи участка разведения сил и средств в районе Петровского). За предыдущий отчетный период в этой области зафиксировано 45 нарушений режима прекращения огня.
- В период с вечера 22 до вечера 24 января Миссия зафиксировала 2 нарушения режима прекращения огня в Луганской области. За предыдущий отчетный период в этой области не зафиксировано ни одного такого нарушения.
- Возле неподконтрольного правительству Спартака Донецкой области открыт огонь из стрелкового оружия, по оценке, в направлении беспилотного летательного аппарата СММ малого радиуса действия.
- Миссия продолжала осуществлять мониторинг на участках разведения в районах Станицы Луганской, Золотого и Петровского, а также зафиксировала присутствие людей на участке разведения в районе Петровского в дневное время.
- СММ способствовала установлению локального режима прекращения огня и осуществляла мониторинг его соблюдения для обеспечения возможности технического обслуживания и функционирования жизненно важных объектов гражданской инфраструктуры. 24 января Миссия зафиксировала нарушение режима прекращения огня возле Донецкой фильтровальной станции (ДФС), которое произошло примерно в то время, когда автобус с работниками ДФС следовал от станции в направлении Ясиноватой.
- СММ продолжила наблюдать за ситуацией, в которой оказалось гражданское население, в том числе на 4 контрольных пунктах въезда-выезда и 3 соответствующих блокпостах вооруженных формирований в Донецкой и Луганской областях.
- Миссия осуществляла мониторинг мирного собрания во Львове по случаю Дня соборности Украины.
- СММ наблюдала за ситуацией с безопасностью на юго-востоке Херсонской области.
- Свободу передвижения Миссии по-прежнему ограничивали, в частности, в пункте пропуска на границе, который не контролируется правительством, вблизи Изварино Луганской области*.

¹ На основании информации, поступившей от мониторинговых команд по состоянию на 19:30 24 января 2021 года (по восточноевропейскому времени).

Нарушения режима прекращения огня²

К-во зафиксированных нарушений режима прекращения огня³

К-во зафиксированных взрывов⁴



² Более подробная информация обо всех случаях нарушения режима прекращения огня, а также карты Донецкой и Луганской областей, где отмечены все упомянутые в отчете места, представлены в приложении. В течение отчетного периода камеры СММ в Петровском и Золотом не функционировали.

³ В том числе взрывы.

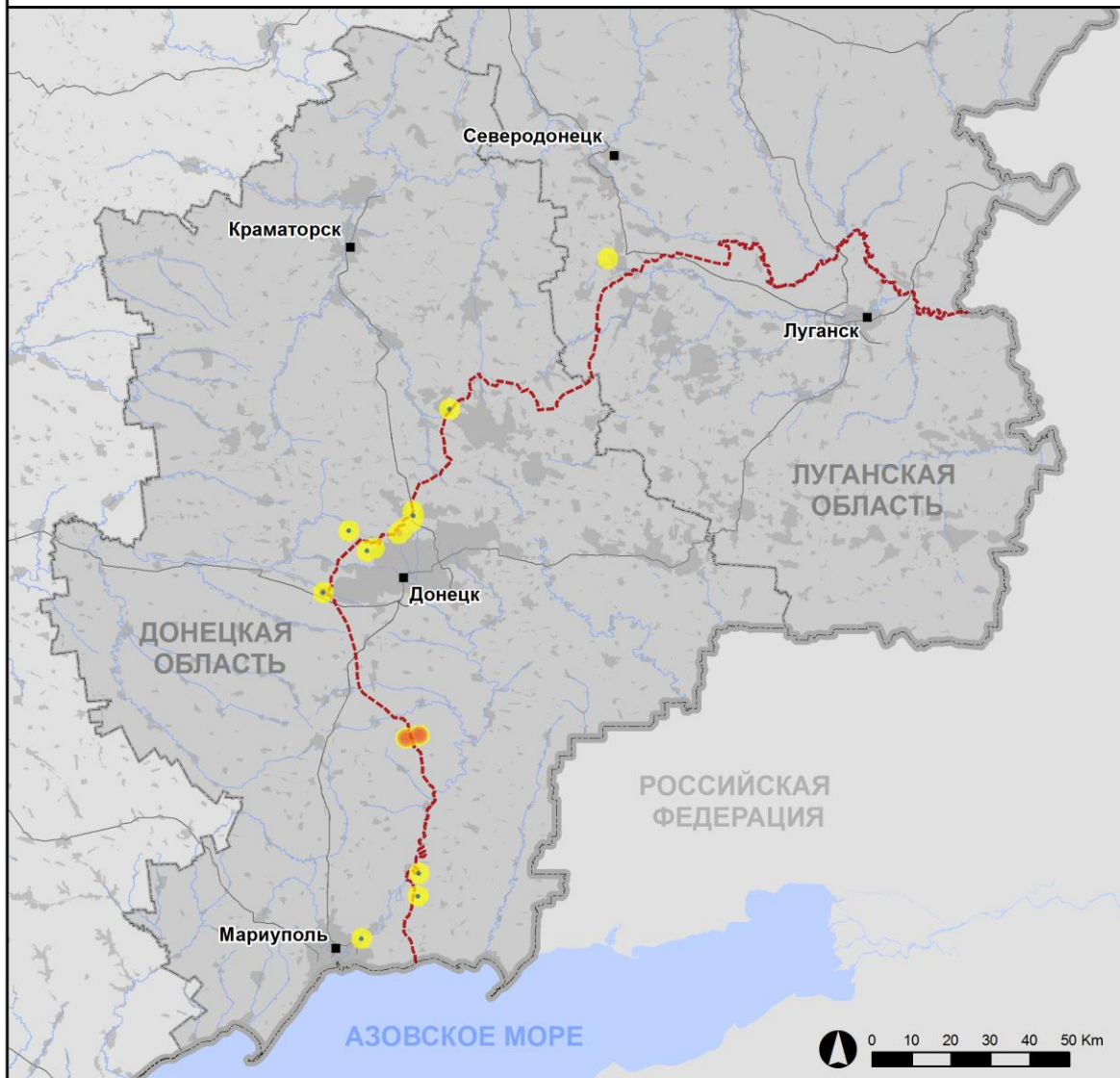
⁴ В том числе вследствие огня из вооружения неустановленного типа.

Карта зафиксированных нарушений режима прекращения огня



Организация по безопасности и сотрудничеству в Европе
Специальная мониторинговая миссия в Украине

Зафиксированные СММ нарушения режима прекращения огня 23-24 января 2021 г.



Концентрация нарушений режима прекращения огня

- Высокая
-
- Низкая
- Взрыв
- Населенный пункт
- Линия соприкосновения (ориентир.)

Источники: административные границы — УКГВ ООН; дороги, реки — проект OpenStreetMap; море — VLIZ (2005), Акватории МГО; другое — ОБСЕ.

Система координат: WGS 1984 UTM Zone 37N

Данная карта предоставляется исключительно для наглядности. Отсутствие ошибок не гарантировано, а ее содержание не подразумевает, что СММ ОБСЕ утверждает или одобряет официальный статус карты.

© СММ ОБСЕ 2019 Не разрешается использовать, копировать, воспроизводить, передавать, транслировать, продавать, лицензировать или применять без предварительного разрешения со стороны ОБСЕ в письменном виде.
Создано: 25/01/2021

В Донецкой области в период с вечера 22 до вечера 24 января Миссия зафиксировала 364 нарушения режима прекращения огня, в том числе 23 взрыва неопределенного происхождения. 326 нарушений режима прекращения огня (очереди и выстрелы из стрелкового оружия, крупнокалиберного пулемета и 30-мм пушки) произошли в районах к востоку и югу от участка разведения в районе н. п. Петровское (неподконтрольный правительству, 41 км к югу от Донецка) утром 23 января (см. ниже). За [предыдущий отчетный период](#) в этой области зафиксировано 45 нарушений режима прекращения огня⁵.

В Луганской области в период с вечера 22 до вечера 24 января СММ зафиксировала 2 нарушения режима прекращения огня (выстрелы из стрелкового оружия) в районе к северо-западу от участка разведения в районе н. п. Золотое (подконтрольный правительству, 60 км к западу от Луганска) (см. ниже). За [предыдущий отчетный период](#) в этой области не зафиксировано ни одного такого нарушения⁶.

После заседания Трехсторонней контактной группы 22 июля 2020 года, на котором была достигнута договоренность о дополнительных мерах по усилению режима прекращения огня, начиная с 00:01 27 июля 2020 года и до конца отчетного периода Миссия зафиксировала не менее 6 771 нарушения режима прекращения огня в Донецкой и Луганской областях (в том числе 2 750 взрывов, 913 пролетевших неопределенных боеприпасов, 94 вспышки дульного пламени и 55 осветительных ракет, а также не менее 2 959 очередей и выстрелов).

Возле неподконтрольного правительству Спартак Донецкой области вели огонь из стрелкового оружия, по оценке, по БПЛА СММ малого радиуса действия

23 января, находясь в н. п. Спартак (неподконтрольный правительству, 9 км к северу от Донецка) для проведения анонсированного полета беспилотного летательного аппарата (БПЛА) малого радиуса действия, наблюдатели слышали 7 выстрелов из стрелкового оружия на расстоянии примерно 1 км к западу. По оценке, огонь вели в направлении БПЛА, который пролетал ориентировочно в 1,1 км к западу от местонахождения патруля. Во время этого полета БПЛА также подвергся воздействию помех сигнала GPS (по оценке, предположительно в результате глушения). Команда Миссии приземлила БПЛА и покинула этот район*.

Участки разведения в районах Станицы Луганской, Золотого и Петровского⁷

23 и 24 января в пределах участка разведения в районе н. п. Станица Луганская (подконтрольный правительству, 16 км к северо-востоку от Луганска) наблюдатели видели членов вооруженных формирований (с нарукавными повязками с надписью «СЦКК») на южном краю отремонтированного пролета моста у Станицы Луганской (15 км к северо-востоку от Луганска).

23 января, осуществляя мониторинг на западной окраине н. п. Золотое-2 (Карбонит; неподконтрольный правительству, 62 км к западу от Луганска), команда СММ слышала

⁵ Предыдущий отчетный период охватывал промежуток времени с вечера 21 до вечера 22 января 2021 года.

⁶ См. примечание выше.

⁷ Разведение предусмотрено Рамочным решением Трехсторонней контактной группы о разведении сил и средств от 21 сентября 2016 года.

2 выстрела из стрелкового оружия на расстоянии примерно 500–600 м к юго-западу (по оценке, вне **участка разведения в районе Золотого**, но в пределах 5 км от его края).

23 января, ведя наблюдение возле блокпоста вооруженных формирований южнее данного участка разведения, наблюдатели видели 4 контейнера, расположенных на участке разведения вдоль северного края дороги, ведущей в восточном направлении в сторону н. п. Золотое-5 (Михайловка; неподконтрольный правительству, 61 км к западу от Луганска)⁸. Команда Миссии также видела, как 2 человека (по оценке, рабочие телекоммуникационной компании) заехали на автомобиле на этот участок разведения, проверили телефонные кабели возле упомянутых контейнеров и покинули этот район.

23 и 24 января возле блокпоста вооруженных формирований южнее этого участка разведения наблюдатели видели членов вооруженных формирований (с нарукавными повязками с надписью «СЦКК»); все они проходили вглубь участка разведения до места приблизительно в 350 м к северу от его южного края и затем возвращались.

Утром 23 января, осуществляя мониторинг в двух местах вблизи **участка разведения в районе Петровского**, команда СММ слышала 296 очередей и выстрелов из стрелкового оружия и крупнокалиберного пулемета, а также 30 выстрелов из 30-мм пушки. По оценке, все эти нарушения режима прекращения огня произошли вне участка разведения, но в пределах 5 км от его края.

23 января, находясь примерно в 2 км к северу от Петровского, наблюдатели видели неподвижный автомобиль и не менее 4 человек рядом с бывшей позицией вооруженных формирований, расположенной на этом участке разведения примерно в 200 м к северо-западу от его юго-восточного угла. Затем команда Миссии видела, как автомобиль с 4 людьми на борту выехал с этого участка разведения, двигаясь в северном направлении, и проследовал в сторону Петровского.

24 января, осуществляя мониторинг в четырех местах вблизи этого участка разведения, наблюдатели отметили там спокойную обстановку.

Отвод вооружения

СММ продолжала осуществлять мониторинг отвода вооружения, предусмотренного Меморандумом, а также Комплексом мер и Дополнением к нему.

Признаки военного присутствия и присутствия военного типа в зоне безопасности⁹

Миссия зафиксировала боевые бронированные машины в неподконтрольных правительству районах Донецкой и Луганской областей (подробнее см. таблицу ниже).

⁸ Ежедневный отчет СММ от 23 января 2021 года на пятой странице следует изложить в следующей редакции: «Возле блокпоста вооруженных формирований южнее этого участка разведения наблюдатели видели, как 7 рабочих при помощи тяжелой строительной техники разгружали металлические контейнеры вблизи него».

⁹ Упомянутая в этом разделе техника не подпадает под действие Минских соглашений об отводе вооружений.

Мины вблизи Золотого-4 (Родины) в Луганской области

22 января БПЛА СММ малого радиуса действия вновь зафиксировал 7 противотанковых мин, установленных поперек дороги местного значения примерно в 1,5 км к востоку-северо-востоку от н. п. Золотое-4 (Родина; подконтрольный правительству, 59 км к западу от Луганска). По оценке, эти мины принадлежат Вооруженным силам Украины (для ознакомления с предыдущими наблюдениями в этом районе см. [Ежедневный отчет СММ от 18 января 2020 года](#)).

Усилия СММ по содействию обеспечению возможности технического обслуживания и функционирования жизненно важных объектов гражданской инфраструктуры

23 и 24 января Миссия продолжала содействовать обеспечению функционирования Донецкой фильтровальной станции (ДФС; 15 км к северу от Донецка). 24 января СММ зафиксировала 1 выстрел из стрелкового оружия вблизи ДФС, который произошел примерно в то время, когда автобус с сотрудниками ДФС следовал по автодороге М04 в направлении н. п. Ясиноватая (неподконтрольный правительству, 16 км к северо-востоку от Донецка).

Кроме того, на протяжении обоих дней Миссия способствовала установлению локального режима прекращения огня и осуществляла мониторинг его соблюдения для обеспечения возможности осмотра и технического обслуживания железнодорожного полотна, а также удаления растительности возле н. п. Ольховое (подконтрольный правительству, 22 км к северо-востоку от Луганска).

Обстановка на КПВВ и соответствующих блокпостах

23 января в Донецкой области команда СММ констатировала, что контрольный пункт въезда-выезда (КПВВ) вблизи н. п. Марьинка (подконтрольный правительству, 23 км к юго-западу от Донецка) функционировал, однако не зафиксировала пассажиро-транспортного потока. Наблюдатели также отметили, что соответствующий блокпост возле н. п. Кременец (неподконтрольный правительству, 16 км к юго-западу от Донецка) оставался закрытым.

23 и 24 января в Луганской области, по наблюдениям Миссии, КПВВ в Станице Луганской функционировал, а люди ожидали в очередях в обоих направлениях. На протяжении обоих дней наблюдатели также видели гольф-кар, курсировавший между отремонтированным пролетом моста и КПВВ.

Миссия также констатировала, что в течение обоих дней КПВВ вблизи Золотого и в н. п. Счастье (подконтрольный правительству, 20 км к северу от Луганска) функционировали, однако соответствующие блокпосты вооруженных формирований южнее участка разведения в районе Золотого и в 3 км к юго-востоку от моста в Счастье были закрыты.

Приграничные районы, которые не контролируются правительством

23 января, осуществляя мониторинг в пункте пропуска на границе вблизи н. п. Успенка (73 км к юго-востоку от Донецка) в течение примерно 45 минут, команда Миссии

видела, что в Украину проехали 3 автомобиля (включая 2 с табличками «ДНР»), 1 автобус (с табличками «ДНР») с примерно 50 пассажирами (мужчинами и женщинами разного возраста) и 12 тентованных грузовиков (в том числе 2 с табличками «ДНР»), а также прошли 30 человек (9 женщин и 18 мужчин разного возраста, а также 3 детей). Кроме того, по наблюдениям СММ, из Украины выехали 14 автомобилей (в том числе 8 с табличками «ДНР») и 24 тентованных грузовика (включая 7 с табличками «ДНР»), а также вышли 29 человек (11 женщин и 15 мужчин разного возраста, а также 3 детей).

24 января, находясь в этом же пункте пропуска на границе в течение примерно 45 минут, наблюдатели видели, что в Украину проехали 13 автомобилей (в том числе 8 с табличками «ДНР») и 3 тентованных грузовика, а также прошли 24 человека (10 женщин и 13 мужчин разного возраста, а также 1 ребенок). При этом из Украины выехали 9 автомобилей (включая 6 с табличками «ДНР»), 7 тентованных грузовиков с табличками «ДНР» и 1 автобус (с табличками «ДНР») с примерно 50 пассажирами (мужчинами и женщинами разного возраста), а также вышли 28 человек (9 женщин и 19 мужчин разного возраста).

24 января, ведя наблюдение в пункте пропуска на границе возле н. п. Мариновка (78 км к востоку от Донецка) в течение примерно 90 минут, наблюдатели видели, что в Украину проехали 12 автомобилей (в том числе 5 с табличками «ДНР») и 1 автобус (с табличками «ДНР») с порядка 25 пассажирами (мужчинами и женщинами разного возраста), а также прошли 5 человек (две женщины и двое мужчин 40–49 лет, а также 1 девочка подросткового возраста). Кроме того, по наблюдениям Миссии, из Украины выехали 14 автомобилей (включая 6 с табличками «ДНР»), 8 грузовиков (с табличками «ДНР») и 4 автобуса (включая 2 с табличками «ДНР») с примерно 35 пассажирами (мужчинами и женщинами разного возраста), а также вышли 10 человек (женщина 20–29 лет, а также 9 мужчин 20–39 лет).

23 января, осуществляя мониторинг в пункте пропуска на границе возле н. п. Изварино (52 км к юго-востоку от Луганска) в течение примерно 20 минут, команда СММ видела, что в Украину проехали 3 тентованных грузовика (включая 2 с табличками «ЛНР») и прошли порядка 55 человек (преимущественно женщины от 30–69 лет), а из Украины выехали 27 автомобилей (включая 17 с табличками «ЛНР») и 3 тентованных грузовика. Спустя примерно 10 минут член вооруженных формирований сказал патрулю Миссии покинуть этот район*.

Также 23 января, находясь в пункте пропуска на границе вблизи н. п. Верхнегарасимовка (57 км к юго-востоку от Луганска) в течение примерно 50 минут, наблюдатели видели, что в Украину прошли 6 человек (4 женщины и 2 мужчины разного возраста), а из Украины вышел мужчина (30–39 лет).

В этот же день, ведя наблюдение в пешеходном пункте пропуска на границе возле н. п. Северный (50 км к юго-востоку от Луганска) в течение примерно 20 минут, команда СММ видела, что в Украину проехали 2 автомобиля (с табличками «ЛНР») и прошла женщина (30–39 лет), а из Украины вышел мужчина (30–39 лет).

Команда СММ осуществляла мониторинг массового собрания во Львове

22 января команда Миссии осуществляла мониторинг мирного собрания на Лычаковском кладбище во Львове по случаю Дня соборности Украины. Наблюдатели

видели, что порядка 100 человек (мужчин и женщин разного возраста), включая представителей духовенства, местных органов власти, гражданских активистов и примерно 50 представителей Вооруженных сил Украины, которые возлагали цветы и венки, а также ставили свечи у нескольких могил. По наблюдениям СММ, поблизости присутствовали 10 сотрудников правоохранительных органов.

Ситуация с безопасностью на юго-востоке Херсонской области

22, 23 и 24 января наблюдатели отметили спокойную обстановку на юго-востоке Херсонской области в пунктах пропуска вблизи н. п. Каланчак (67 км к юго-востоку от Херсона), н. п. Чаплинка (77 км к юго-востоку от Херсона), н. п. Чонгар (163 км к юго-востоку от Херсона), на посту Государственной пограничной службы Украины на базе отдыха «Валок» (188 км к юго-востоку от Херсона; а также в н. п. Стрелковое (193 км к юго-востоку от Херсона) и н. п. Геническ (176 км к юго-востоку от Херсона).

СММ продолжала следить за ситуацией в Одессе, Ивано-Франковске, Харькове, Днепре, Черновцах и Киеве.

***Ограничение свободы передвижения и другие препятствия в выполнении мандата СММ**

Деятельность по мониторингу и свобода передвижения СММ ограничены из-за угроз в области безопасности, включая риски, связанные с наличием мин и неразорвавшихся боеприпасов, а также другими препятствиями, которые ежедневно меняются. Мандат СММ предусматривает свободный и безопасный доступ по всей Украине. Все подписанты Минских соглашений согласились с необходимостью свободного и безопасного доступа, а также с тем, что ограничение свободы передвижения СММ является нарушением и что на подобные нарушения необходимо оперативно реагировать. Они также согласились с тем, что Совместный центр контроля и координации (СЦКК) должен содействовать такому реагированию и осуществлять общую координацию работ по разминированию. Однако вооруженные формирования в отдельных районах Донецкой и Луганской областей часто отказывают СММ в доступе к районам, прилегающим к неподконтрольным правительству участкам границы Украины (например, см. ниже). В связи с этим способность Миссии осуществлять наблюдение была по-прежнему ограничена.

Запрет доступа:

- 23 января в пункте пропуска на границе возле н. п. Изварино (неподконтрольный правительству, 52 км к юго-востоку от Луганска) член вооруженных формирований сказал патрулю Миссии покинуть этот район.

Регулярные ограничения на участках разведения сил и средств и из-за мин/неразорвавшихся боеприпасов:

- Не осуществив сплошное разминирование, извлечение неразорвавшихся боеприпасов и устранение других препятствий, стороны по-прежнему отказывали СММ в неограниченном доступе, а также в возможности передвигаться по отдельным дорогам, которые ранее были определены как

важные для осуществления Миссией эффективного мониторинга и для передвижения гражданских лиц.

Доступ при условии:

- 24 января на блокпосте вооруженных формирований в н. п. Старомихайловка (неподконтрольный правительству, 15 км к западу от Донецка) член вооруженных формирований разрешил патрулю СММ проехать через блокпост лишь после 35-минутной задержки и в сопровождении члена вооруженных формирований на гражданском автомобиле.

Другие препятствия¹⁰:

- 23 января, пролетая над районами между неподконтрольными правительству н. п. Клиновое (68 км к северо-востоку от Донецка) и н. п. Степановка (54 км к северу от Донецка), БПЛА СММ дальнего радиуса действия подвергся воздействию помех сигнала GPS (по оценке, предположительно в результате глушения).
- В этот же день, осуществляя полет БПЛА малого радиуса действия над районом вблизи н. п. Спартак (неподконтрольный правительству, 9 км к северу от Донецка), наблюдатели слышали 7 выстрелов из стрелкового оружия. По оценке, огонь вели в направлении БПЛА (см. выше). Во время этого полета БПЛА подвергся воздействию помех сигнала GPS (по оценке, предположительно в результате глушения).
- Кроме того, в этот же день, пролетая над районом возле н. п. Ясиноватая (неподконтрольный правительству, 16 км к северо-востоку от Донецка), БПЛА СММ малого радиуса действия подвергся воздействию помех сигнала GPS (по оценке, предположительно в результате глушения).

¹⁰ Упомянутые в этом разделе помехи сигналу (случаи предположительного глушения и глушения) могли создавать из любого места в радиусе нескольких километров от местоположения БПЛА.

Таблица признаков военного присутствия и присутствия военного типа в зоне безопасности¹¹

Дата	К-во	Вид	Место	Источник наблюдения
подконтрольные правительству районы				
22.01.2021	3	боевая бронированная машина (неустановленного типа)	вблизи н. п. Веселое (21 км к северу от Донецка)	БПЛА малого радиуса действия
	1	бронетранспортер (БТР-70)		
	1	боевая бронированная машина (неустановленного типа)	вблизи н. п. Счастье (20 км к северу от Луганска)	

¹¹ Упомянутая в этом разделе техника не подпадает под действие Минских соглашений об отводе вооружений.

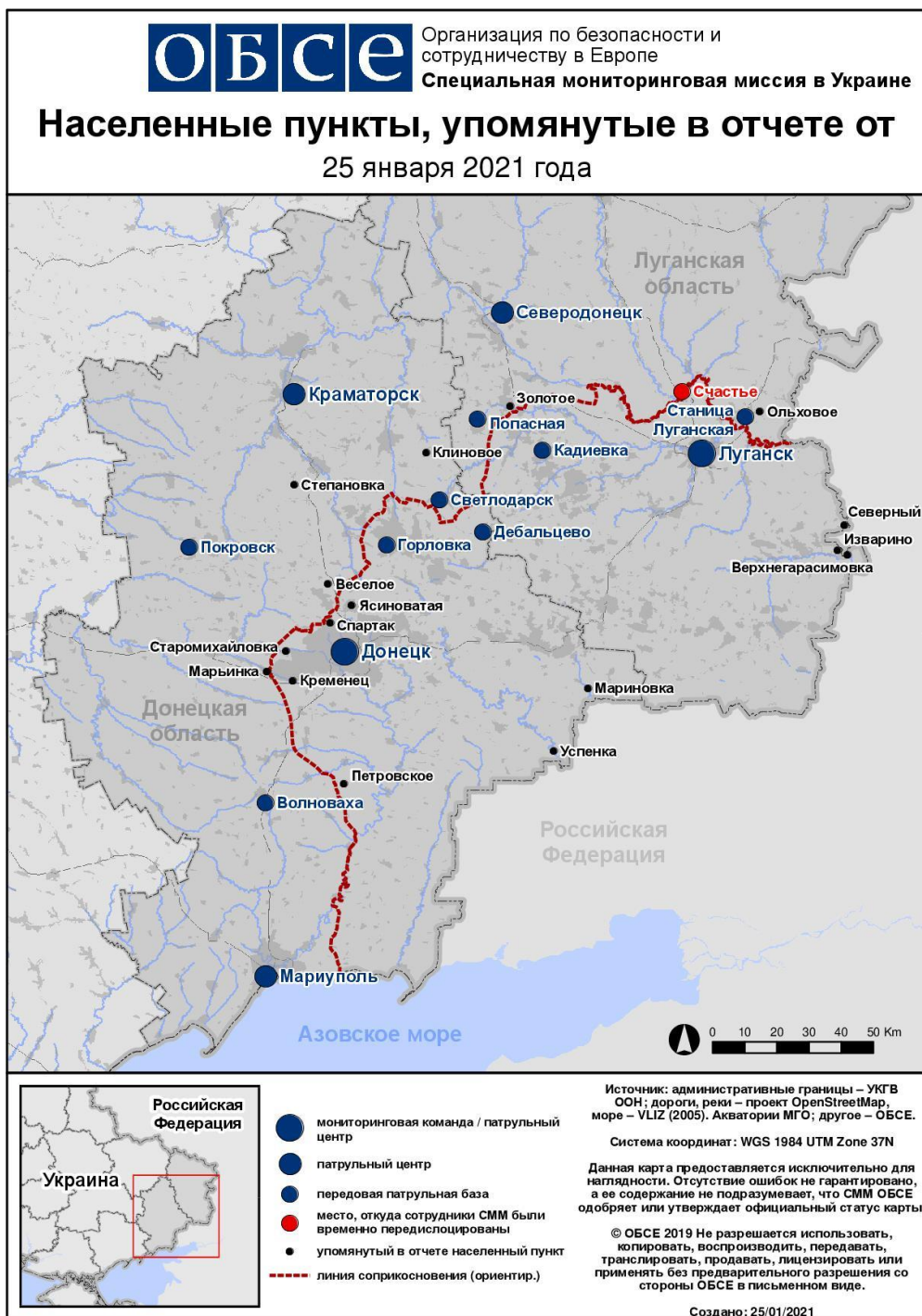
Таблица нарушений режима прекращения огня по состоянию на 24 января 2021 года¹²

Месторасположение СММ	Место события	Способ	К-во	Наблюдение	Описание	Вооружение	Дата, время
камера СММ на Донецкой фильтровальной станции (15 км к С от Донецка)	1–2 км к Ю	зафиксировала	1	взрыв	неопределенного происхождения (также зафиксировано камерой СММ в Авдеевке)	Н/Д	22.01, 22:32
камера СММ на шахте «Октябрьская» (неподконтрольная правительству, 9 км к СЗ от центра Донецка)	2–4 км к ЗЮЗ	зафиксировала	1	Н/Д боеприпас	ССВ–ЮЮЗ	Н/Д	22.01, 20:49
	4–6 км к ЗЮЗ	зафиксировала	1	взрыв		Н/Д	23.01, 05:52
н. п. Спартак (неподконтрольный правительству, 9 км к С от Донецка)	1 км к З	слышали	7	выстрел		стрелковое оружие	23.01, 12:47
	1 км к С	слышали	2	выстрел		стрелковое оружие	23.01, 13:02
примерно 2 км к С от н. п. Петровское (неподконтрольный правительству, 41 км к Ю от Донецка)	2,5–3,5 км к Ю	слышали	8	выстрел		стрелковое оружие	23.01, 10:22
	2,5–3,5 км к Ю	слышали	4	выстрел		стрелковое оружие	23.01, 10:37
	2,5–3,5 км к Ю	слышали	28	выстрел		стрелковое оружие	23.01, 10:44–10:46
	2,5–3,5 км к Ю	слышали	8	очередь		стрелковое оружие	23.01, 10:44–10:46
	2,5–3,5 км к Ю	слышали	37	выстрел		стрелковое оружие	23.01, 10:51–10:52
	2,5–3,5 км к Ю	слышали	16	очередь		стрелковое оружие	23.01, 10:51–10:52
	2,5–3,5 км к Ю	слышали	3	выстрел		стрелковое оружие	23.01, 10:58–11:01
	2,5–3,5 км к Ю	слышали	31	очередь		стрелковое оружие	23.01, 10:58–11:01
	2,5–3,5 км к Ю	слышали	39	выстрел		стрелковое оружие	23.01, 11:05–11:34
2,5–3,5 км к Ю	слышали	5	очередь		стрелковое оружие	23.01, 11:05–11:34	
примерно 300 м к З от н. п. Нетайлово (подконтрольный правительству, 22 км к СЗ от Донецка)	3–5 км к ЮВ	слышали	1	взрыв	неопределенного происхождения	Н/Д	23.01, 11:30
примерно 2 км ЗЮЗ от н. п. Зализне (бывш. Артемово; подконтрольный правительству, 42 км к СВ от Донецка)	3–5 км к В	слышали	3	взрыв	неопределенного происхождения	Н/Д	23.01, 11:20
примерно 2 км к В от н. п. Богдановка (подконтрольный правительству, 41 км к ЮЗ от Донецка)	2–3 км к ЮЮВ	слышали	15	выстрел		пушка (30 мм)	23.01, 09:52–10:00
	2–3 км к ЮЮВ	слышали	15	выстрел		пушка (30 мм)	23.01, 10:22–10:24
	2–3 км к ЮЮВ	слышали	44	выстрел		крупнокалиберный пулемет	23.01, 10:30–10:37
	2–3 км к ЮЮВ	слышали	3	очередь		крупнокалиберный пулемет	23.01, 10:30–10:37
	2–3 км к ЮЮВ	слышали	70	очередь		крупнокалиберный пулемет	23.01, 11:32–11:42

¹² В таблице указаны исключительно нарушения режима прекращения огня, зафиксированные непосредственно патрулями Миссии или камерами СММ, а также те случаи, которые Миссия оценивает как учения с боевой стрельбой, контролируемые подрывы и т. п. Указанные детали, а именно: расстояние, направление, тип оружия и т. д., основаны на оценках, сделанных наблюдателями на местах и специалистами по техническому мониторингу, и необязательно всегда являются точными. Надпись «нет данных» (Н/Д) означает, что СММ не смогла подтвердить информацию из-за расстояния, погодных условий, технических ограничений и/или по другим причинам. Одни и те же самые, по оценке СММ, нарушения режима прекращения огня, зафиксированные параллельно несколькими патрулями/камерами, отражаются в таблице только один раз.

Месторасположение СММ	Место события	Способ	К-во	Наблюдение	Описание	Вооружение	Дата, время
примерно 6 км к ЮЮЗ от н. п. Мариуполь (подконтрольный правительству, 102 км к Ю от Донецка)	расстояние — Н/Д, к СВ	слышали	5	взрыв	неопределенного происхождения	Н/Д	23.01, 14:45–15:00
3 окраина н. п. Золотое-2 (Карбонит; подконтрольный правительству, 62 км к 3 от Луганска)	500–600 м к ЮЗ	слышали	2	выстрел		стрелковое оружие	23.01, 12:31
камера СММ на Донецкой фильтровальной станции (15 км к С от Донецка)	400–600 м к ЮЮЗ	зафиксировала	4	вспышка дульного пламени		Н/Д	24.01, 01:02
камера СММ на КПВВ в н. п. Гнутово (подконтрольный правительству, 90 км к Ю от Донецка)	3–4 км к В	зафиксировала	1	взрыв	неопределенного происхождения	Н/Д	23.01, 21:54
камера СММ на КПВВ в н. п. Марынка (подконтрольный правительству, 23 км к ЮЗ от Донецка)	1–3 км к ССЗ	зафиксировала	10	взрыв	неопределенного происхождения	Н/Д	23.01, 22:09
камера СММ в н. п. Чермалык (подконтрольный правительству, 77 км к Ю от Донецка)	1,5–2,5 км к ВЮВ	зафиксировала	1	взрыв	неопределенного происхождения	Н/Д	24.01, 18:45
примерно 1 км к СЗ от ж/д станции в н. п. Ясиноватая (неподконтрольный правительству, 16 км к СВ от Донецка)	3–4 км к ЮЗ	слышали	1	выстрел		стрелковое оружие	24.01, 09:22

Карта Донецкой и Луганской областей¹³



¹³ По решению Постоянного совета №1117 от 21 марта 2014 года, СММ базируется в десяти городах по всей Украине (Херсон, Одесса, Львов, Ивано-Франковск, Харьков, Донецк, Днепр, Черновцы, Луганск и Киев). Эта карта восточной Украины предназначена для иллюстративных целей. На ней указаны населенные пункты, упомянутые в отчете, а также те, где находятся офисы СММ (мониторинговые команды, патрульные центры и передовые патрульные базы) в Донецкой и Луганской областях. (Красным цветом выделена передовая патрульная база, с которой сотрудники СММ были временно передислоцированы на основании рекомендаций экспертов по безопасности из некоторых государств-участников ОБСЕ и с учетом требований СММ по безопасности. Миссия использует эти помещения в светлое время суток, а также патрулирует в этом населенном пункте днем).