

Ежедневный отчет № 273/2020

от 16 ноября 2020 года¹

Краткое изложение

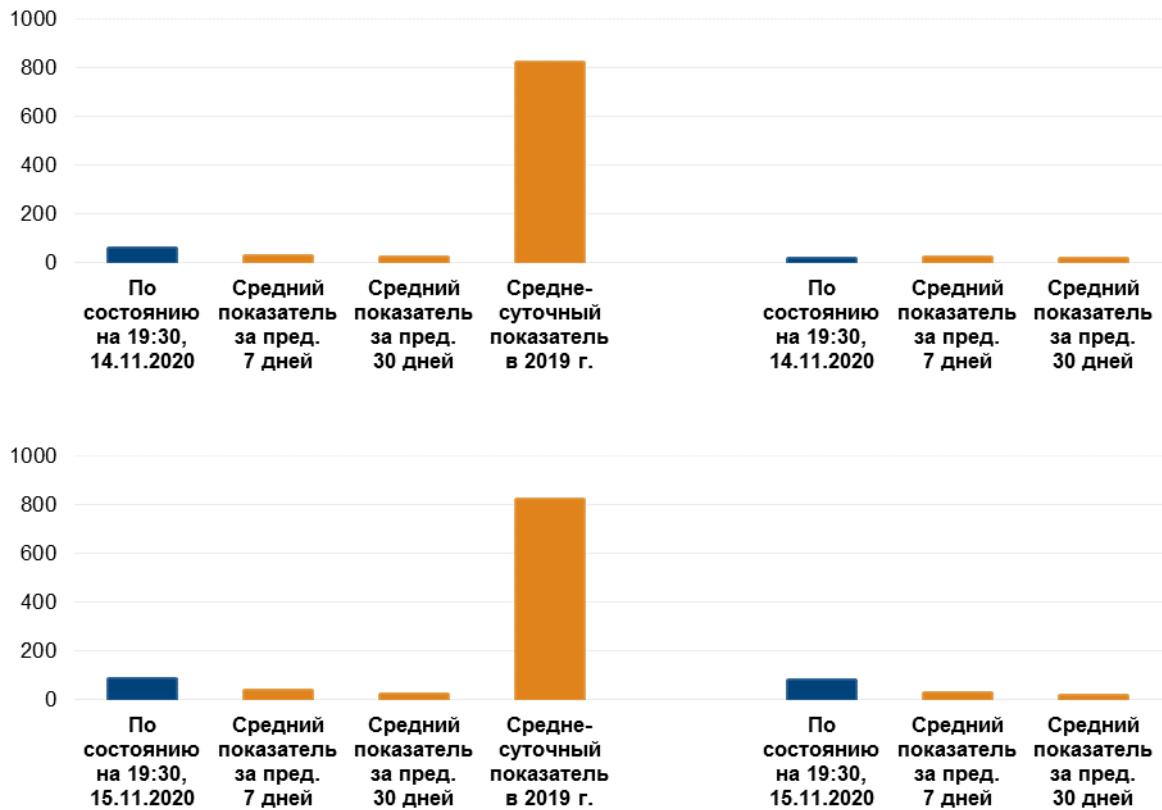
- За период с вечера 13 по вечер 15 ноября в Донецкой области Миссия зафиксировала 89 нарушений режима прекращения огня. За предыдущий отчетный период в области зафиксировано 4 таких нарушения.
- За период с вечера 13 по вечер 15 ноября в Луганской области СММ зафиксировала 49 нарушений режима прекращения огня. За предыдущий отчетный период в области зафиксировано 20 таких нарушений.
- Миссия продолжала осуществлять мониторинг на участках разведения сил и средств в районах Станицы Луганской, Золотого и Петровского.
- СММ способствовала установлению локального режима прекращения огня и осуществляла мониторинг его соблюдения для обеспечения возможности ремонта и функционирования жизненно важных объектов гражданской инфраструктуры.
- Миссия продолжала следить за ситуацией, в которой на фоне пандемии COVID-19 оказалось гражданское население, в том числе на 3 контрольных пунктах въезда-выезда (КПВВ) и соответствующих блокпостах вооруженных формирований в Луганской области, а также на 2 КПВВ и 3 блокпостах вооруженных формирований в Донецкой области.
- Наблюдатели осуществляли мониторинг массовых собраний неподалеку от избирательных участков во время второго тура местных выборов 15 ноября, где констатировали спокойную и мирную обстановку.
- Свободу передвижения СММ по-прежнему ограничивали, в частности на блокпостах вооруженных формирований около Крещатицкого и Кременца Донецкой области*.

¹ На основании информации, поступившей от мониторинговых команд по состоянию на 19:30 15 ноября 2020 года (по восточноевропейскому времени).

Нарушения режима прекращения огня²

К-во зафиксированных нарушений режима прекращения огня³

К-во зафиксированных взрывов⁴



² Более подробная информация обо всех случаях нарушения режима прекращения огня, а также карты Донецкой и Луганской областей, где отмечены все упомянутые в отчете места, представлены в приложении. В течение отчетного периода камера СММ в Петровском не функционировала. 15 ноября камера на автостоянке южнее моста вблизи Станицы Луганской также не функционировала.

³ В том числе взрывы.

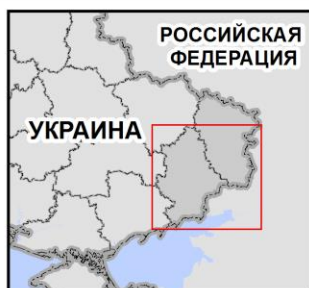
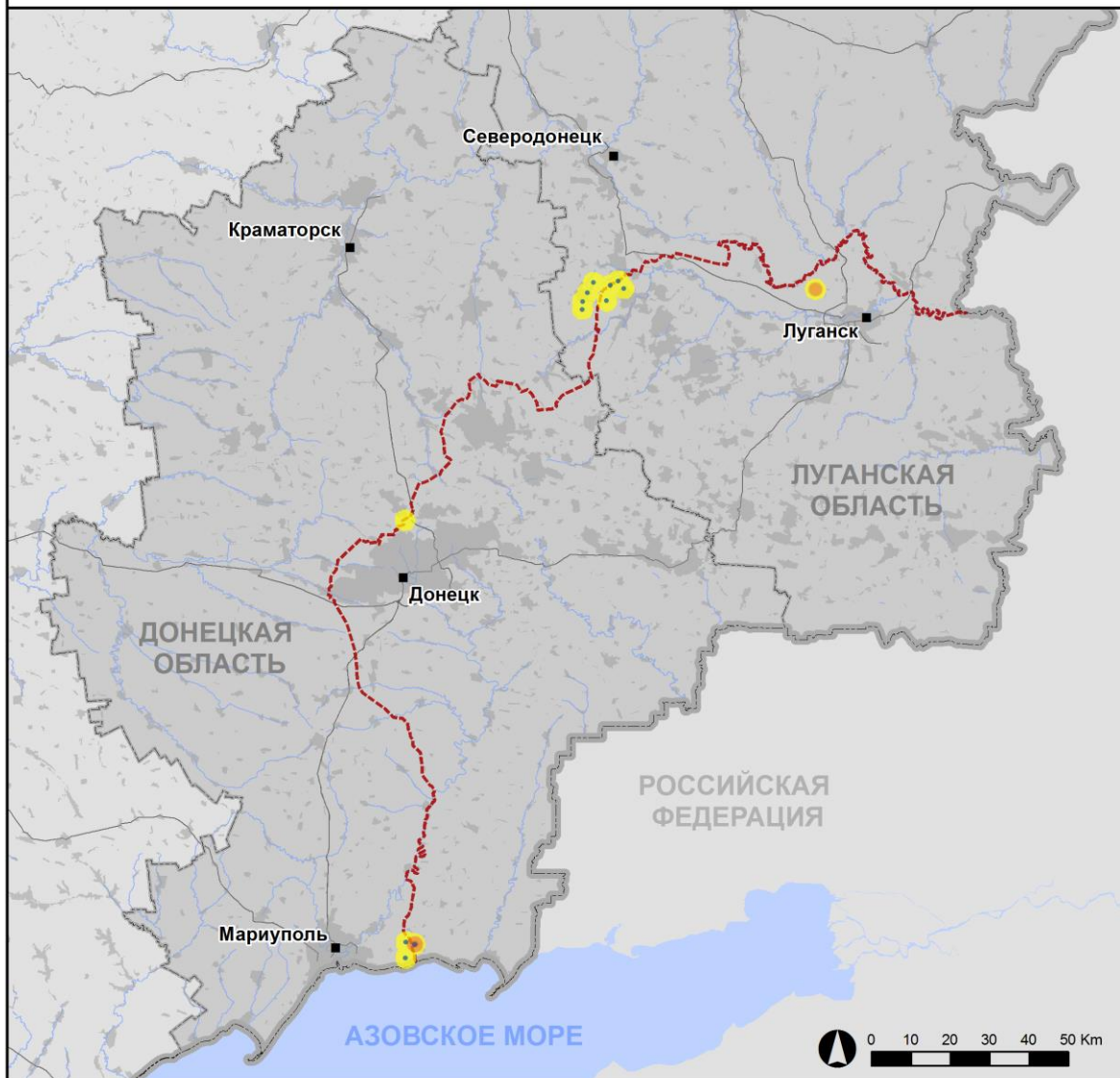
⁴ В том числе из вооружения неустановленного типа.

Карта зафиксированных нарушений режима прекращения огня



Организация по безопасности и сотрудничеству в Европе
Специальная мониторинговая миссия в Украине

Зафиксированные СММ нарушения режима прекращения огня 14-15 ноября 2020 г.



Концентрация нарушений режима прекращения огня

- Высокая
-
-
-
- Низкая
- Взрыв
- Населенный пункт
- Линия соприкосновения (ориентир.)

Источники: административные границы — УКГВ ООН; дороги, реки — проект OpenStreetMap; море — VLIZ (2005), Акватории МГО; другое — ОБСЕ.

Система координат: WGS 1984 UTM Zone 37N

Данная карта предоставляется исключительно для наглядности. Отсутствие ошибок не гарантировано, а ее содержание не подразумевает, что СММ ОБСЕ утверждает или одобряет официальный статус карты.

© СММ ОБСЕ 2019 Не разрешается использовать, копировать, воспроизводить, передавать, транслировать, продавать, лицензировать или применять без предварительного разрешения со стороны ОБСЕ в письменном виде.
Создано: 16/11/2020

За период с вечера 13 по вечер 15 ноября в Донецкой области Миссия зафиксировала 89 нарушений режима прекращения огня, включая 81 взрыв неопределенного происхождения, в районах к северо-востоку от н. п. Широкино (подконтрольный правительству, 100 км к югу от Донецка), при этом большинство нарушений зафиксировано в ночь с 14 на 15 ноября. За [предыдущий отчетный период](#) в этой области зафиксировано 4 нарушения режима прекращения огня.

За период с вечера 13 по вечер 15 ноября в Луганской области СММ зафиксировала 49 нарушений режима прекращения огня; большинство нарушений произошли в районах к юго-западу от н. п. Веселая Гора (неподконтрольный правительству, 16 км к северу от Луганска). За [предыдущий отчетный период](#) зафиксировано 20 нарушений режима прекращения огня (взрывы неопределенного происхождения).

После заседания Трехсторонней контактной группы 22 июля, на котором была достигнута договоренность о дополнительных мерах по усилению режима прекращения огня, начиная с 00:01 27 июля до конца отчетного периода Миссия зафиксировала в общей сложности 2 423 нарушения режима прекращения огня в Донецкой и Луганской областях (в том числе 968 взрывов, 49 пролетевших неопределенных боеприпасов, 30 вспышек дульного пламени и 26 осветительных ракет, а также 1 350 очередей и выстрелов).

Участки разведения в районах Станицы Луганской, Золотого и Петровского⁵

14 и 15 ноября на **участке разведения в районе н. п. Станица Луганская** (подконтрольный правительству, 16 км к северо-востоку от Луганска), по наблюдениям Миссии, южнее нового пролета моста около Станицы Луганской (15 км к северо-востоку от Луганска) находились члены вооруженных формирований (с нарукавными повязками с надписью «СЦКК»).

В оба дня вблизи блокпоста вооруженных формирований южнее **участка разведения в районе н. п. Золотое** (подконтрольный правительству, 60 км к западу от Луганска) наблюдатели видели членов вооруженных формирований (с нарукавными повязками с надписью «СЦКК»). 14 ноября член вооруженных формирований в сопровождении человека в медицинском защитном снаряжении прошел вглубь участка разведения до места примерно в 350 м к северу от его южного края, а затем они вернулись назад. В тот же день, осуществляя мониторинг в 2 местах неподалеку от данного участка разведения, наблюдатели слышали 3 взрыва неопределенного происхождения (по оценке, вне участка разведения, но в пределах 5 км от его края).

На протяжении обоих дней, осуществляя мониторинг севернее **участка разведения в районе н. п. Петровское** (неподконтрольный правительству, 41 км к югу от Донецка), команды Миссии констатировали там спокойную обстановку.

Отвод вооружения

СММ продолжала осуществлять мониторинг отвода вооружения, предусмотренного Меморандумом, а также Комплексом мер и Дополнением к нему.

⁵ Разведение предусмотрено Рамочным решением Трехсторонней контактной группы о разведении сил и средств от 21 сентября 2016 года.

В неподконтрольных правительству районах Луганской области Миссия зафиксировала 30 реактивных систем залпового огня (РСЗО), размещенных в нарушение линий отвода, а также 56 единиц вооружения, размещенных за линиями отвода, но вне выделенных мест хранения вооружения. Многие из этих единиц вооружения зафиксированы на полигонах (подробнее см. таблицы ниже).

Места хранения вооружения

В постоянном месте хранения тяжелого вооружения в неподконтрольном правительству районе Луганской области

15 ноября Миссия констатировала, что 1 РСЗО (БМ-21 «Град», 122 мм) по-прежнему отсутствует.

Признаки военного присутствия и присутствия военного типа в зоне безопасности⁶

Миссия зафиксировала боевую бронированную машину в неподконтрольном правительству районе Донецкой области (подробнее см. таблицу ниже).

Кроме того, СММ [вновь](#) зафиксировала экскаватор, при помощи которого производили земляные работы в поле примерно в 2,5 км к югу от н. п. Стыла (неподконтрольный правительству, 34 км к югу от Донецка), а также 5–10 человек, стоявших неподалеку.

Мины неподалеку от Доломитного и фрагмент боеприпаса вблизи Александровки в Донецкой области

13 ноября беспилотный летательный аппарат (БПЛА) СММ малого радиуса действия [вновь](#) зафиксировал 9 противотанковых мин (по оценке, принадлежат Вооруженным силам Украины), установленных поперек дороги примерно в 600 м к юго-западу от н. п. Доломитное (53 км к северо-востоку от Донецка).

14 ноября на автодороге Н15, приблизительно в 1,4 км к юго-юго-западу от н. п. Александровка (неподконтрольный правительству, 20 км к юго-западу от Донецка), наблюдатели впервые видели металлический предмет (по оценке, предположительно хвостовой стабилизатор взорвавшейся реактивной гранаты), который не был зафиксирован в этом районе 7 ноября.

Усилия Миссии по содействию обеспечению возможности ремонта и функционирования жизненно важных объектов гражданской инфраструктуры

14 ноября на блокпосте вооруженных формирований севернее Веселой Горы, примерно в 3 км к юго-востоку от моста в н. п. Счастье (подконтрольный правительству, 20 км к северу от Луганска), команда СММ видела 4 рабочих с тяжелой техникой.

15 ноября неподалеку от блокпоста Вооруженных сил Украины, расположенного севернее этого моста, наблюдатели видели 5 рабочих, монтировавших кабинки (как сообщались, для дальнейшего обустройства автобусной станции), и экскаватор, при помощи которого копали ров.

⁶ Упомянутая в данном разделе техника не подпадает под действие Минских соглашений об отводе вооружений.

В оба дня Миссия способствовала установлению локального режима прекращения огня и осуществляла мониторинг его соблюдения для обеспечения возможности проведения осмотра и технического обслуживания железнодорожных путей, а также удаления растительности вблизи н. п. Ольховое (подконтрольный правительству, 22 км к северо-востоку от Луганска). 14 ноября СММ также способствовала установлению локального режима прекращения огня и осуществляла мониторинг его соблюдения для обеспечения возможности проведения работ по разминированию в сельскохозяйственных полях вблизи подконтрольных правительству н. п. Горское (63 км к западу от Луганска) и н. п. Орехово (57 км к северо-западу от Луганска).

В течение обоих дней Миссия продолжала содействовать обеспечению функционирования Донецкой фильтровальной станции (15 км к северу от Донецка).

Меры, предпринятые на КПВВ и соответствующих блокпостах в условиях пандемии COVID-19

14 ноября в Донецкой области Миссия констатировала, что контрольные пункты въезда-выезда (КПВВ) вблизи н. п. Марьинка (подконтрольный правительству, 23 км к юго-западу от Донецка) и н. п. Майорск (подконтрольный правительству, 45 км к северо-востоку от Донецка) функционировали. При этом пассажиро-транспортного потока зафиксировано не было. СММ также отметила, что соответствующие блокпосты вооруженных формирований около н. п. Кременец (неподконтрольный правительству, 16 км к юго-западу от Донецка) и н. п. Горловка (неподконтрольный правительству, 39 км к северо-востоку от Донецка) были закрыты.

15 ноября наблюдатели отметили, что КПВВ вблизи Майорска функционировал, однако пассажиро-транспортного потока зафиксировано не было, а блокпосты вооруженных формирований неподалеку от Кременца, н. п. Оленовка (неподконтрольный правительству, 23 км к юго-западу от Донецка) и н. п. Верхнешироковское (бывш. Октябрь; неподконтрольный правительству, 85 км к югу от Донецка) были закрыты.

На протяжении обоих дней в Луганской области Миссия констатировала, что КПВВ в Станице Луганской и соответствующий блокпост вооруженных формирований южнее моста у Станицы Луганской функционировали. СММ также констатировала, что КПВВ в Золотом и Счастье функционировали, однако соответствующие блокпосты вооруженных формирований неподалеку от Золотого и Счастья по-прежнему были закрыты.

14 ноября, ведя наблюдение на КПВВ в Станице Луганской примерно в 09:00, 11:00 и 15:00, команда Миссии видела в общей сложности 41 человека (25 женщин и 15 мужчин разного возраста, а также 1 ребенка) в очереди в направлении подконтрольных правительству районов, а в общей сложности 30 человек (25 женщин и 5 мужчин разного возраста) ожидали прохода в противоположном направлении. 15 ноября, находясь на КПВВ приблизительно в 08:30, наблюдатели видели в общей сложности 150 человек (мужчин и женщин разного возраста) в очереди в направлении подконтрольных правительству районов, а 80 человек (мужчин и женщин разного возраста) ожидали в очереди в противоположном направлении.

14 ноября, ведя наблюдение на блокпосте вооруженных формирований южнее моста вблизи Станицы Луганской примерно с 09:20 до 11:05, команда Миссии видела в общей

сложности 27 человек (20 женщин и 7 мужчин разного возраста) в очереди в направлении подконтрольных правительству районов, а в общей сложности 16 человек (12 женщин и 4 мужчин разного возраста) ожидали прохода в противоположном направлении. 15 ноября, осуществляя мониторинг на этом блокпосте в период с 09:05 до 10:00, команда СММ видела в общей сложности 15 человек (8 женщин и 6 мужчин разного возраста, а также 1 ребенка) в очереди в направлении подконтрольных правительству районов, а 40 человек (22 женщины и 18 мужчин разного возраста) ожидали в очереди в противоположном направлении.

14 ноября наблюдатели видели гольфкар, курсировавший между КПВВ и новым пролетом мост, а также маршрутный автобус, курсировавший между блокпостом вооруженных формирований и автобусной остановкой примерно в 1,8 км к югу от моста.

Миссия констатировала спокойную обстановку во время второго тура местных выборов

15 ноября ввиду проведения второго тура местных выборов команды СММ посетили общественные места и наблюдали за ситуацией вокруг избирательных участков в Херсоне и Одессе, отметив там спокойную и стабильную ситуацию.

Миссия продолжала следить за ситуацией во Львове, Ивано-Франковске, Днепре, Харькове, Черновцах и Киеве.

***Ограничение свободы передвижения и другие препятствия в выполнении мандата СММ**

Деятельность по мониторингу и свобода передвижения СММ ограничены из-за угроз в области безопасности, включая риски, связанные с наличием мин и неразорвавшихся боеприпасов, а также другими препятствиями, которые ежедневно меняются. Мандат СММ предусматривает свободный и безопасный доступ по всей Украине. Все подписанты Комплекса мер согласились с необходимостью свободного и безопасного доступа, а также с тем, что ограничение свободы передвижения СММ является нарушением и что на подобные нарушения необходимо оперативно реагировать. Они также согласились с тем, что Совместный центр контроля и координации (СЦКК) должен содействовать такому реагированию и осуществлять общую координацию работ по разминированию. Однако вооруженные формирования в отдельных районах Донецкой и Луганской областей часто отказывают СММ в доступе к районам, прилегающим к неподконтрольным правительству участкам границы Украины (например, см. [Ежедневный отчет СММ от 11 ноября 2020 года](#)). Деятельность СММ в Донецкой и Луганской областях, по-прежнему оставалась ограниченной после того, как [23 апреля 2017 вблизи Пришиба произошел инцидент, который привел к гибели человека](#).

Запрет доступа:

- 14 ноября на блокпосте вооруженных формирований, расположенном примерно в 600 м к западо-юго-западу от н. п. Крещатицкое (бывш. Красноармейское; неподконтрольный правительству, 86 км к югу от Донецка), 2 явно вооруженных члена вооруженных формирований не пропустили патруль Миссии в направлении н. п. Крещатицкое (бывш. Красноармейское; неподконтрольный

правительству, 86 км к югу от Донецка), сославшись на то, что «в этом районе продолжаются работы по разминированию».

- 15 ноября на блокпосте вооруженных формирований вблизи н. п. Кременец (неподконтрольный правительству, 16 км к юго-западу от Донецка) явно вооруженный член вооруженных формирований не пропустил патруль Миссии в направлении Петровского района Донецка (неподконтрольный правительству, 15 км к юго-западу от центра города). Он мотивировал это тем, что блокпост закрыт, а также добавил, что с начала пандемии COVID-19 дорога между, проходящая между Петровским районом и н. п. Луганское (неподконтрольный правительству, 15 км к юго-западу от Донецка), также закрыта и пользоваться ею могут исключительно местные жители.

Регулярные ограничения на участках разведения сил и средств и из-за мин/неразорвавшихся боеприпасов:

- Не осуществив сплошное разминирование, извлечение неразорвавшихся боеприпасов и прочих препятствий, стороны по-прежнему отказывали СММ в неограниченном доступе, а также в возможности передвигаться по отдельным дорогам, которые ранее были определены как важные для осуществления Миссией эффективного мониторинга и для передвижения гражданских лиц.

Другие препятствия:

- 14 ноября сотрудник (мужчина не установленного возраста) морга при больнице №2 в н. п. Горловка (неподконтрольный правительству, 39 км к северо-востоку от Донецка) по телефону сообщил команде Миссии, что сможет поделиться информацией о жертве среди гражданского населения (о которой сообщалось), если СММ сначала обратится к лицам, которым принадлежит фактический контроль.

Таблица вооружений

Вооружение, размещенное в нарушение линий отвода

Дата	К-во единиц вооружения	Вид вооружения	Место	Источник наблюдения
неподконтрольные правительству районы				
13.11.2020	7	реактивная система залпового огня (БМ-21 «Град», 122 мм)	на полигоне вблизи н. п. Миусинск (62 км к юго-западу от Луганска), где этот БПЛА также обнаружил 21 боевую машину пехоты (БМП-1 — 14 ед., БМП-2 — 7 ед.), 6 бронетранспортеров (МТ-ЛБ) и 1 бронированную ремонтно-эвакуационную машину (БТС-4А) ⁷	БПЛА малого радиуса действия
	2	реактивная система залпового огня (БМ-21 «Град», 122 мм)	на территории объекта вблизи н. п. Садовый (57 км к юго-западу от Луганска)	
15.11.2020	21	реактивная система залпового огня (БМ-21 «Град», 122 мм)	вблизи н. п. Хрустальный (бывш. Красный Луч; 56 км к юго-западу от Луганска)	патруль

Вооружение, размещенное за линиями отвода, но вне выделенных мест хранения вооружения

Дата	К-во единиц вооружения	Вид вооружения	Место	Источник наблюдения
неподконтрольные правительству районы				
13.11.2020	9	самоходная гаубица (2С1 «Гвоздика», 122 мм)	на полигоне вблизи н. п. Миусинск (62 км к юго-западу от Луганска)	БПЛА малого радиуса действия
	12	буксируемая гаубица (Д-30 «Лягушка», 122 мм)		
	2	танки (Т-64 — 1 ед., предположительно Т-72 — 1 ед.)		
	4	зенитный ракетный комплекс (9К35 «Стрела-10»)	на территории промышленного объекта вблизи н. п. Хрустальный (бывш. Красный Луч; 56 км к юго-западу от Луганска)	
	10	танки (Т-64 — 7 ед., Т-72 — 3 ед.)	на территории объекта вблизи н. п. Хрустальный (бывш. Красный Луч; 56 км к юго-западу от Луганска)	
	18	буксируемые гаубицы (2А36 «Гиацинт-Б», 152 мм — 8 ед., 2А65 «Мста-Б», 152 мм — 10 ед.)		

Таблица военного присутствия и присутствия военного типа в зоне безопасности⁸

Дата	К-во	Вид	Место	Источник наблюдения
неподконтрольные правительству районы				
13.11.2020	1	боевая бронированная машина (типа БМП)	вблизи н. п. Старобешево (32 км к юго-востоку от Донецка)	патруль

⁷ Упомянутые в этом разделе боевые бронированные машины не подпадают под действие Минских соглашений об отводе вооружений.

⁸ Упомянутая в этом разделе техника не подпадает под действие Минских соглашений об отводе вооружений.

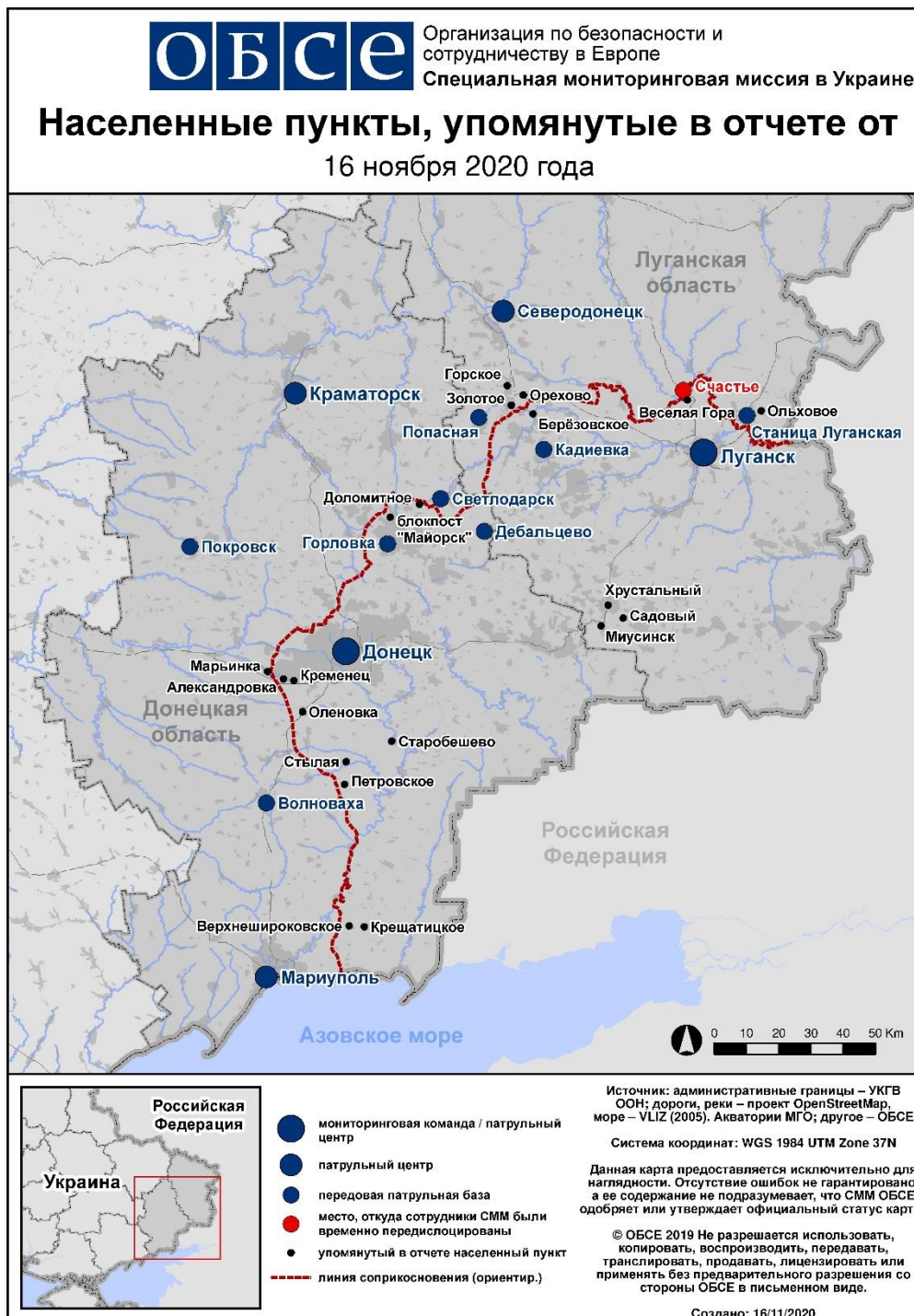
Таблица нарушений режима прекращения огня по состоянию на 15 ноября 2020 г.⁹

Месторасположение СММ	Место события	Способ	К-во	Наблюдение	Описание	Вооружение	Дата, время
камера СММ в 1 км к ЮЗ от н. п. Широкино (подконтрольный правительству, 100 км к Ю от Донецка)	1–3 км к С	зафиксировала	1	взрыв	неопределенного происхождения	Н/Д	13.11, 19:03
	5–7 км к С	зафиксировала	1	взрыв	неопределенного происхождения	Н/Д	13.11, 19:27
камера СММ на С окраине н. п. Попасная (подконтрольный правительству, 69 км к 3 от Луганска)	2–4 км к ЮЮВ	зафиксировала	1	взрыв	неопределенного происхождения	Н/Д	14.11, 01:20
камера СММ в 1 км к ЮЗ от н. п. Широкино (подконтрольный правительству, 100 км к Ю от Донецка)	1–3 км к С	зафиксировала	1	взрыв	неопределенного происхождения	Н/Д	14.11, 17:32
С край участка разведения в районе н. п. Золотое (подконтрольный правительству, 60 км к 3 от Луганска)	3–5 км к ЮЗ	слышали	1	взрыв	неопределенного происхождения (по оценке, за пределами участка разведения)	Н/Д	14.11, 11:15–11:16
	3–4 км к ЮЗ	слышали	1	взрыв	неопределенного происхождения (по оценке, за пределами участка разведения)	Н/Д	14.11, 11:55
С окраина н. п. Попасная (подконтрольный правительству, 69 км к 3 от Луганска)	6–8 км к Ю	слышали	1	взрыв	неопределенного происхождения	Н/Д	14.11, 11:15
	5–7 км к Ю	слышали	1	взрыв	неопределенного происхождения	Н/Д	14.11, 11:15
	6–8 км к Ю	слышали	1	взрыв	неопределенного происхождения	Н/Д	14.11, 11:55
3 км к С от н. п. Первомайск (неподконтрольный правительству, 58 км к 3 от Луганска)	5–8 км к ЮЗ	слышали	1	взрыв	неопределенного происхождения	Н/Д	14.11, 11:16
	7–9 км к 3	слышали	1	взрыв	неопределенного происхождения	Н/Д	14.11, 11:16
3 окраина н. п. Березовское (неподконтрольный правительству, 53 км к СЗ от Луганска)	6–7 км к ЗЮЗ	слышали	1	взрыв	неопределенного происхождения (по оценке, за пределами участка разведения)	Н/Д	14.11, 11:54
2,7 км к В от н. п. Веселая Гора (неподконтрольный правительству, 16 км к С от Луганска)	10–12 км к ЮЗ	слышали	40	очередь		Н/Д	14.11, 12:50–12:51
камера СММ в н. п. Авдеевка (подконтрольный правительству, 17 км к С от Донецка)	2–4 км к ЮВ	зафиксировала	2	Н/Д боеприпас	ЗЮЗ–ВВВ	Н/Д	14.11, 23:55
камера СММ в 1 км к ЮЗ от н. п. Широкино (подконтрольный правительству, 100 км к Ю от Донецка)	1–3 км к С	зафиксировала	1	взрыв	неопределенного происхождения	Н/Д	14.11, 17:32
	5–7 км к ССВ	зафиксировала	1	взрыв	неопределенного происхождения	Н/Д	14.11, 20:02
	5–7 км к ССВ	зафиксировала	2	взрыв	неопределенного происхождения	Н/Д	14.11, 22:01
	5–7 км к ССВ	зафиксировала	1	вспышка дульного пламени		Н/Д	14.11, 22:01

⁹ В таблице указаны исключительно нарушения режима прекращения огня, зафиксированные непосредственно патрулями Миссии или камерами СММ, а также те случаи, которые Миссия оценивает как учения с боевой стрельбой, контролируемые подрывы и т. п. Указанные детали, а именно: расстояние, направление, тип оружия и т. д., основаны на оценках, сделанных наблюдателями на местах и специалистами по техническому мониторингу, и необязательно всегда являются точными. Надпись «нет данных» (Н/Д) означает, что СММ не смогла подтвердить информацию из-за расстояния, погодных условий, технических ограничений и/или по другим причинам. Одни и те же самые, по оценке СММ, нарушения режима прекращения огня, зафиксированные параллельно несколькими патрулями/камерами, отражаются в таблице только один раз. Термин «снаряд» обозначает все виды боеприпасов.

Месторасположение СММ	Место события	Способ	К-во	Наблюдение	Описание	Вооружение	Дата, время
	5-7 км к ССВ	зафиксировала	1	взрыв	неопределенного происхождения	Н/Д	14.11, 23:06
	5-7 км к ССВ	зафиксировала	1	взрыв	неопределенного происхождения	Н/Д	14.11, 23:24
	5-7 км к ССВ	зафиксировала	1	взрыв	неопределенного происхождения	Н/Д	14.11, 23:26
	5-7 км к ССВ	зафиксировала	1	взрыв	неопределенного происхождения	Н/Д	14.11, 23:27
	5-7 км к ССВ	зафиксировала	1	взрыв	неопределенного происхождения	Н/Д	14.11, 23:33
	5-7 км к ССВ	зафиксировала	1	взрыв	неопределенного происхождения	Н/Д	14.11, 23:53
	5-7 км к ССВ	зафиксировала	1	Н/Д боеприпас	В-3	Н/Д	14.11, 23:53
	5-7 км к С	зафиксировала	1	взрыв	неопределенного происхождения	Н/Д	14.11, 23:54
	5-7 км к ССВ	зафиксировала	1	вспышка дульного пламени		Н/Д	14.11, 23:58
	5-7 км к ССВ	зафиксировала	4	взрыв	неопределенного происхождения	Н/Д	15.11, 00:15
	5-7 км к ССВ	зафиксировала	1	вспышка дульного пламени		Н/Д	15.11, 00:16
	5-7 км к ССВ	зафиксировала	1	Н/Д боеприпас	З-В	Н/Д	15.11, 00:16
	5-7 км к ССВ	зафиксировала	1	вспышка дульного пламени	неопределенного происхождения	Н/Д	15.11, 00:28
	5-7 км к ССВ	зафиксировала	1	взрыв	неопределенного происхождения	Н/Д	15.11, 00:33
	5-7 км к ССВ	зафиксировала	1	взрыв	взрыв в воздухе	Н/Д	15.11, 00:42
	5-7 км к С	зафиксировала	1	взрыв	неопределенного происхождения	Н/Д	15.11, 01:05

Карта Донецкой и Луганской областей¹⁰



¹⁰ По решению Постоянного совета №1117 от 21 марта 2014 года, СММ базируется в десяти городах на всей Украине (Херсон, Одесса, Львов, Ивано-Франковск, Харьков, Донецк, Днепр, Черновцы, Луганск и Киев). Эта карта восточной Украины предназначена для иллюстративных целей. На ней указаны населенные пункты, упомянутые в отчете, а также те, где находятся офисы СММ (мониторинговые команды, патрульные центры и передовые патрульные базы) в Донецкой и Луганской областях. (Красным цветом выделена передовая патрульная база, с которой сотрудники СММ были временно передислоцированы на основании рекомендаций экспертов по безопасности из некоторых государств-участников ОБСЕ и с учетом требований СММ по безопасности. Миссия использует эти помещения в светлое время суток, а также патрулирует в этом населенном пункте днем).