

Ежедневный отчет №266/2020

от 7 ноября 2020 года¹

Краткое изложение

- СММ зафиксировала 55 нарушений режима прекращения огня в Донецкой области и ни одного такого нарушения в Луганской области. За предыдущий отчетный период Миссия зафиксировала 52 нарушения режима прекращения огня в Донецкой области и ни одного такого нарушения в Луганской области.
- Миссия продолжала осуществлять мониторинг на участках разведения сил и средств в районах Станица Луганская, Золотое и Петровское.
- СММ способствовала установлению локального режима прекращения огня и осуществляла мониторинг его соблюдения для обеспечения ремонта и функционирования жизненно важных объектов гражданской инфраструктуры.
- Миссия продолжала следить за ситуацией, в которой находится гражданское население в условиях пандемии COVID-19, в том числе на блокпосте вооруженных формирований возле Оленовки в Донецкой области и на контрольном пункте въезда-выезда (КПВВ) в Луганской области. Команда СММ отметила, что КПВВ до сих пор закрыт.
- СММ наблюдала за массовым собранием перед зданием Конституционного Суда Украины в Киеве.
- Свобода передвижения патрулей СММ оставалась ограниченной, в частности во время 10 запусков беспилотных летательных аппаратов СММ над районами по обе стороны от линии соприкосновения в Донецкой области и над подконтрольными правительству районами Луганской области*.

Нарушения режима прекращения огня²



¹ На основании информации, поступившей от мониторинговых команд по состоянию на 19:30 6 ноября 2020 года. (по восточноевропейскому времени).

² Более подробная информация обо всех случаях нарушения режима прекращения огня, а также карты Донецкой и Луганской областей, где отмечены все места, упомянутые в отчете, представлены в приложении. В течение отчетного периода камера СММ в Петровском не функционировала.

³ Включая взрывы.

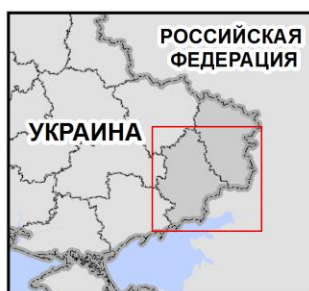
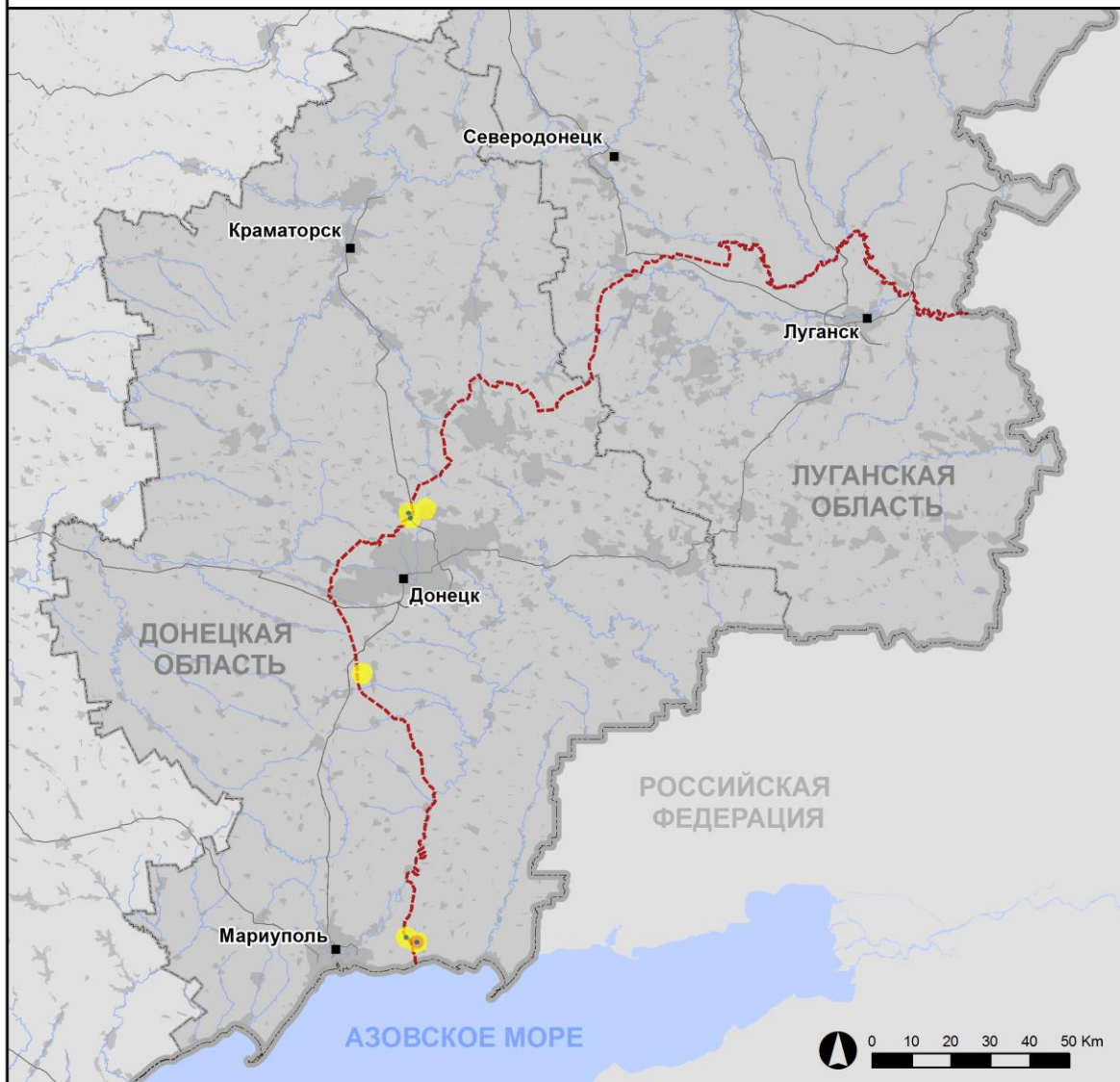
⁴ Включая из вооружения неустановленного типа.

Карта зафиксированных нарушений режима прекращения огня



Организация по безопасности и сотрудничеству в Европе
Специальная мониторинговая миссия в Украине

Зафиксированные СММ нарушения режима прекращения огня 6 ноября 2020 г.



Концентрация нарушений режима прекращения огня

- Высокая
-
- Низкая
- Взрыв
- Населенный пункт
- Линия соприкосновения (ориентир.)

Источники: административные границы — УГВ ООН; дороги, реки — проект OpenStreetMap; море — VLIZ (2005), Акватории МГО; другое — ОБСЕ.

Система координат: WGS 1984 UTM Zone 37N

Данная карта предоставляется исключительно для наглядности. Отсутствие ошибок не гарантировано, а ее содержание не подразумевает, что СММ ОБСЕ утверждает или одобряет официальный статус карты.

© СММ ОБСЕ 2019 Не разрешается использовать, копировать, воспроизводить, передавать, транслировать, продавать, лицензировать или применять без предварительного разрешения со стороны ОБСЕ в письменном виде.
Создано: 07/11/2020

В Донецкой области СММ зафиксировала 55 нарушений режима прекращения огня, в том числе 48 взрывов неопределенного происхождения, большинство которых зафиксировано в районах к северо-северо-востоку от н. п. Широкино (подконтрольный правительству, 100 км к югу от Донецка) и в районах к юго-юго-западу от Донецкой фильтрационной станции (ДФС; 15 км к северу от Донецка) (см. ниже). За [предыдущий отчетный период](#) Миссия зафиксировала в области 52 нарушения режима прекращения огня, некоторые из которых произошли в районах к юго-востоку от ДФС.

В Луганской области СММ не зафиксировала ни одного нарушения режима прекращения огня как и в [предыдущий отчетный период](#). Последний раз СММ зафиксировала в области нарушения режима прекращения огня 4 ноября (см. [Ежедневный отчет СММ от 5 ноября 2020 года](#)).

После заседания Трехсторонней контактной группы 22 июля, на котором достигнута договоренность о дополнительных мерах по усилению режима прекращения огня, начиная с 00:01 27 июля до конца отчетного периода СММ зафиксировала в общей сложности 2 106 нарушений режима прекращения огня в Донецкой и Луганской областях (в том числе 730 взрывов, 45 пролетевших неопределенных боеприпасов, 16 вспышек дульного пламени, 23 осветительные ракеты и 1 292 очереди и выстрела).

Участки разведения в районах Станицы Луганской, Золотого и Петровского⁵

На **участке разведения в районе н. п. Станица Луганская** (подконтрольный правительству, 16 км к северо-востоку от Луганска) наблюдатели видели 2 членов вооруженных формирований (с нарукавными повязками с надписью «СЦКК») к югу от нового пролета моста у Станицы Луганской (15 км к северо-востоку от Луганска).

Рядом с блокпостом вооруженных формирований к югу от **участка разведения в районе н. п. Золотое** (подконтрольный правительству, 60 км к западу от Луганска) наблюдатели видели 6 членов вооруженных формирований (с нарукавными повязками с надписью «СЦКК»), трое из которых вместе с тремя лицами в медицинских защитных костюмах прошли на участок разведения приблизительно на 350 м вглубь к северу от его южного края, а затем вернулись назад.

Днем 6 ноября на участке разведения команда СММ **вновь** видели грузовик с белым контейнером с надписью СЦКК, который был развернут в северном направлении и стоял на обочине автодороги Т1316, приблизительно в 840 м к югу от северного края участка и в 50 м к северу от путепровода над железной дорогой.

За пределами участка разведения, приблизительно в 450 м к северу от его северного края, члены патруля Миссии видели палатку с логотипом Государственной службы Украины по чрезвычайным ситуациям (ГСЧС), а также заметили, как 13 военнослужащих Вооруженных сил Украины устанавливали металлические ограждения по обе стороны от автодороги Т1316 и красили ограждение с восточной стороны блокпоста.

⁵ Разведение предусмотрено Рамочным решением Трехсторонней контактной группы о разведении сил и средств от 21 сентября 2016 года.

За пределами этого участка разведения, приблизительно в 150–400 м к югу от его южного края, наблюдатели видели, как около 45 рабочих с тяжелой техникой окрашивали нововозведенные ограждения и столбы, а также сваривали металлическую конструкцию (по сообщениям, предназначавшуюся для прохода пешеходов). Рядом с вышеуказанной конструкцией наблюдатели также видели установку двойного контейнера и ограждения (предназначавшегося, по сообщениям, для крытого пешеходного прохода).

Осуществляя мониторинг в четырех местах возле **участка разведения в районе н. п. Петровское** (неподконтрольный правительству, 41 км к югу от Донецка), члены патруля Миссии отметили там спокойную обстановку.

Отвод вооружения

СММ продолжала осуществлять мониторинг отвода вооружения, предусмотренного Меморандумом, а также Комплексом мер и Дополнением к нему.

Наблюдатели зафиксировали 7 единиц вооружения, размещенных в нарушение линий отвода (в том числе реактивную систему залпового огня) в неподконтрольных правительству районах Луганской области. Все вооружение стояло на территории аэродрома возле н. п. Переможное (19 км к югу от Луганска) (для ознакомления с предыдущими наблюдениями в этом районе см. [Ежедневный отчет СММ от 19 октября 2020 года](#)) За линиями отвода, но вне пределов выделенных мест хранения вооружения Миссия также зафиксировала 10 единиц вооружения по обе стороны от линии соприкосновения в Луганской области (подробнее см. в таблице ниже), 7 из которых находились на вышеуказанном аэродроме.

Признаки военного присутствия и присутствия военного типа в зоне безопасности⁶

Миссия зафиксировала 2 бронетранспортера в неподконтрольных правительству районах Луганской области (подробнее см. в таблице ниже).

Усилия СММ по содействию проведению ремонта и обеспечению функционирования жизненно важных объектов гражданской инфраструктуры

СММ содействовала установлению локального режима прекращения огня и осуществляла мониторинг его соблюдения для обеспечения возможности проведения строительных работ к югу от южного края участка разведения в районе Золотого (см. выше), к северу от н. п. Счастье (подконтрольный правительству, 20 км к северу от Луганска) и недалеко от н. п. Веселая Гора (неподконтрольный правительству, 16 км к северу от Луганска), к югу от моста в Счастье.

Приблизительно в 50 м к северу от бывшего блокпоста Вооруженных сил Украины с северной стороны моста в Счастье команда СММ видела, как 50 сотрудников Государственной пограничной службы Украины (ГПСУ) устанавливали офисное оборудование в контейнерах (по сообщениям, для кабинок по проверке документов), возводили санузел и ограждения, а также наносили на асфальт дорожную разметку.

⁶ Упомянутая в данном разделе техника не подпадает под действие Минских соглашений об отводе вооружений.

Приблизительно в 3 км к юго-востоку от моста, на блокпосте вооруженных формирований, члены патруля Миссии видели, как примерно 80 рабочих с тяжелой техникой устанавливали металлическую крышу, как сообщалось, для кабины по проверке транспортных средств, а также устанавливали ограждения (по оценке, для будущих пешеходных коридоров).

Также Миссия содействовала установлению локального режима прекращения огня и осуществляла мониторинг его соблюдения для обеспечения возможности проведения осмотра и технического обслуживания на железнодорожном полотне, а также удаления растительности возле н. п. Ольховое (подконтрольный правительству, 22 км к северо-востоку от Луганска); для технического обслуживания автодороги Т1316 вблизи Золотого (к северу и югу от участка разведения) и автодороги Н21 к югу от Счастья, а также для разминирования автодороги Т1316 вблизи Золотого, автодороги Н21 возле моста в Счастье и на сельскохозяйственных полях возле подконтрольного правительству н. п. Горское (63 км к западу от Луганска).

СММ продолжала способствовать обеспечению работы ДФС. Днем 6 ноября, осуществляя мониторинг приблизительно в 1 км к северо-западу от железнодорожного вокзала в н. п. Ясиноватая (неподконтрольный правительству, 16 км к СВ от Донецка), сотрудники Миссии слышали 3 нарушения режима прекращения огня (выстрелы из стрелкового оружия), по оценке, в радиусе 5 км от ДФС.

Также Миссия содействовала установлению локального режима прекращения огня и осуществляла мониторинг его соблюдения для обеспечения возможности передачи денежных средств из неподконтрольных в подконтрольные правительству районы через мост в Счастье. Денежные средства, как сообщалось, были предназначены для оплаты счетов за воду.

Меры по борьбе с пандемией COVID-19 на КПВВ и соответствующих блокпостах

В Донецкой области команда СММ отметила, что блокпост вооруженных формирований возле н. п. Оленовка (неподконтрольный правительству, 23 км к юго-западу от Донецка) был открыт. Находясь на КПВВ приблизительно в 08:20 и 11:10, наблюдатели зафиксировали в общей сложности 16 человек (женщин и мужчин разного возраста), одно транспортное средство и машину скорой помощи, которые стояли в очереди в подконтрольные правительству районы.

В Луганской области сотрудники Миссии отметили, что контрольный пункт въезда-выезда (КПВВ) в Станице Луганской оставался закрытым⁷.

Массовое собрание у здания Конституционного Суда Украины

Утром 6 ноября в Киеве, перед зданием Конституционного Суда Украины на ул. Жилянской, 14, сотрудники Миссии наблюдали за мирным массовым собранием при участии примерно 200 человек (мужчин и женщин преимущественно в возрасте 60–69 и 70–79 лет), некоторые из которых выступали с критикой закона о земельной реформе и

⁷ Уведомление о временном закрытии КПВВ с 15 по 31 октября 2020 года было опубликовано 13 октября на веб-сайте Кабинета Министров Украины. 28 октября Вооруженные силы Украины на своей официальной странице в сети «Facebook» опубликовали сообщение, что временное закрытие КПВВ продлено до 15 ноября 2020 года.

говорили о возможных юридических последствиях для Конституционного Суда. Наблюдатели заметили, что некоторые участники держали транспаранты различных движений, связанных с защитой традиционных ценностей и движений фермеров и землевладельцев. На месте событий наблюдатели также видели около 250 полицейских.

СММ продолжила наблюдение за ситуацией в Херсоне, Одессе, Львове, Ивано-Франковске, Днепре, Харькове и Черновцах.

***Ограничение свободы передвижения и другие препятствия в выполнении мандата СММ**

Деятельность по мониторингу и свобода передвижения СММ ограничены из-за угроз безопасности, включая риски, связанные с наличием мин и неразорвавшихся боеприпасов, а также другими препятствиями, которые ежедневно меняются. Мандат СММ предусматривает свободный и безопасный доступ по всей Украине. Все подписанты Комплекса мер согласились с необходимостью свободного и безопасного доступа, а также с тем, что ограничение свободы передвижения СММ является нарушением и что на подобные нарушения необходимо оперативно реагировать. Они также согласились с тем, что Совместный центр контроля и координации (СЦКК) должен содействовать такому реагированию и осуществлять общую координацию работ по разминированию. Однако вооруженные формирования в отдельных районах Донецкой и Луганской областей часто отказывают СММ в доступе к районам, прилегающим к неподконтрольным правительству участкам границы Украины (например, см. [Ежедневный отчет СММ от 30 октября 2020 года](#)). Деятельность СММ в Донецкой и Луганской областях оставалась ограниченной после того, как [23 апреля 2017 года недалеко от Пришиба произошел инцидент со смертельным исходом](#). В связи с этим способность Миссии осуществлять наблюдение была по-прежнему ограничена.

Регулярные ограничения на участках разведения сил и средств и из-за мин/неразорвавшихся боеприпасов:

- Не осуществив сплошное разминирование, извлечение неразорвавшихся боеприпасов и устранение других препятствий, стороны по-прежнему отказывали СММ в неограниченном доступе, а также в возможности передвигаться по отдельным дорогам, которые ранее были определены как важные для осуществления Миссией эффективного мониторинга и для передвижения гражданских лиц.

Другие препятствия:

- При выполнении полета над районами возле н. п. Водяное (подконтрольный правительству, 94 км к югу от Донецка) беспилотный летательный аппарат (БПЛА) СММ среднего радиуса действия подвергся воздействию помех сигнала GPS (по оценке, в результате предполагаемого глушения).
- Во время четырех отдельных полетов БПЛА СММ малого радиуса действия подвергался воздействию помех сигнала GPS (по оценке, в результате глушения): дважды во время полетов над районами вблизи Водяного, один раз возле н. п. Лебединское (подконтрольный правительству, 99 км к югу от Донецка) и один раз вблизи н. п. Пикузы (бывш. Коминтерново; неподконтрольный правительству, 92 км к югу от Донецка).
- В пяти случаях, пролетая над районами вблизи н. п. Счастье (подконтрольный правительству, 20 км к северу от Луганска), БПЛА СММ малого радиуса

действия подвергался воздействию помех сигнала GPS (по оценке, в результате вероятного глушения)⁸.

⁸ Помехи могли создаваться из любого места в радиусе нескольких километров от местоположения БПЛА.

Таблица вооружения

Вооружение, размещенное в нарушение линий отвода

Дата	К-во единиц вооружения	Вид вооружения	Место	Источник наблюдения
неподконтрольные правительству районы				
05.11.2020	1	противотанковая пушка (БС-3, 100 мм)	на территории аэродрома возле н. п. Переможное (19 км к югу от Луганска) (для ознакомления с предыдущими наблюдениями в этом районе см. Ежедневный отчет СММ от 19 октября 2020 года)	БПЛА малого радиуса действия
	1	противотанковая пушка (МТ-12 «Рапира», 100 мм)		
	1	буксируемая гаубица (Д-30 «Лягушка», 122 мм)		
	1	буксируемая гаубица (2А65 «Мста-Б», 152 мм)		
	1	реактивная система залпового огня (БМ-21, «Град», 122 мм)		
	1	самоходная гаубица (2С1 «Гвоздика», 122 мм)		
	1	самоходная гаубица (2С3 «Акация», 152 мм)		

Вооружение, размещенное за линиями отвода, но вне выделенных мест хранения вооружения

Дата	К-во единиц вооружения	Вид вооружения	Место	Источник наблюдения
подконтрольные правительству районы				
06.11.2020	3	самоходная гаубица (2С1 «Гвоздика», 122 мм)	около н. п. Рубежное (84 км к северо-западу от Луганска)	патруль
неподконтрольные правительству районы				
05.11.2020	1	танк (Т-64)	на территории аэродрома возле н. п. Переможное (19 км к югу от Луганска) (для ознакомления с предыдущими наблюдениями в этом районе см. Ежедневный отчет СММ от 19 октября 2020 года)	БПЛА малого радиуса действия
	1	танк (Т-72)		
	1	миномет (2Б14 «Поднос», 82 мм)		
	1	буксируемый миномет (2Б9 «Василек», 82 мм)		
	1	буксируемый миномет (ПМ-38, 120 мм)		
	1	зенитно-ракетный комплекс (9К35 «Стрела-10»)		
	1	зенитно-ракетный комплекс (9К33 «Оса»)		

Таблица признаков военного присутствия и присутствия военного типа в зоне безопасности⁹

Дата	К-во	Тип	Место	Источник наблюдения
неподконтрольные правительству районы				
06.11.2020	1	бронетранспортер (МТ-ЛБ)	на территории объекта военного типа возле н. п. Старое (бывш. Червоный Прапор; 58 км к западу от Луганска)	патруль
	1	бронетранспортер (БТР-70)		

⁹ Упомянутая в данном разделе техника не подпадает под действие Минских соглашений об отводе вооружений.

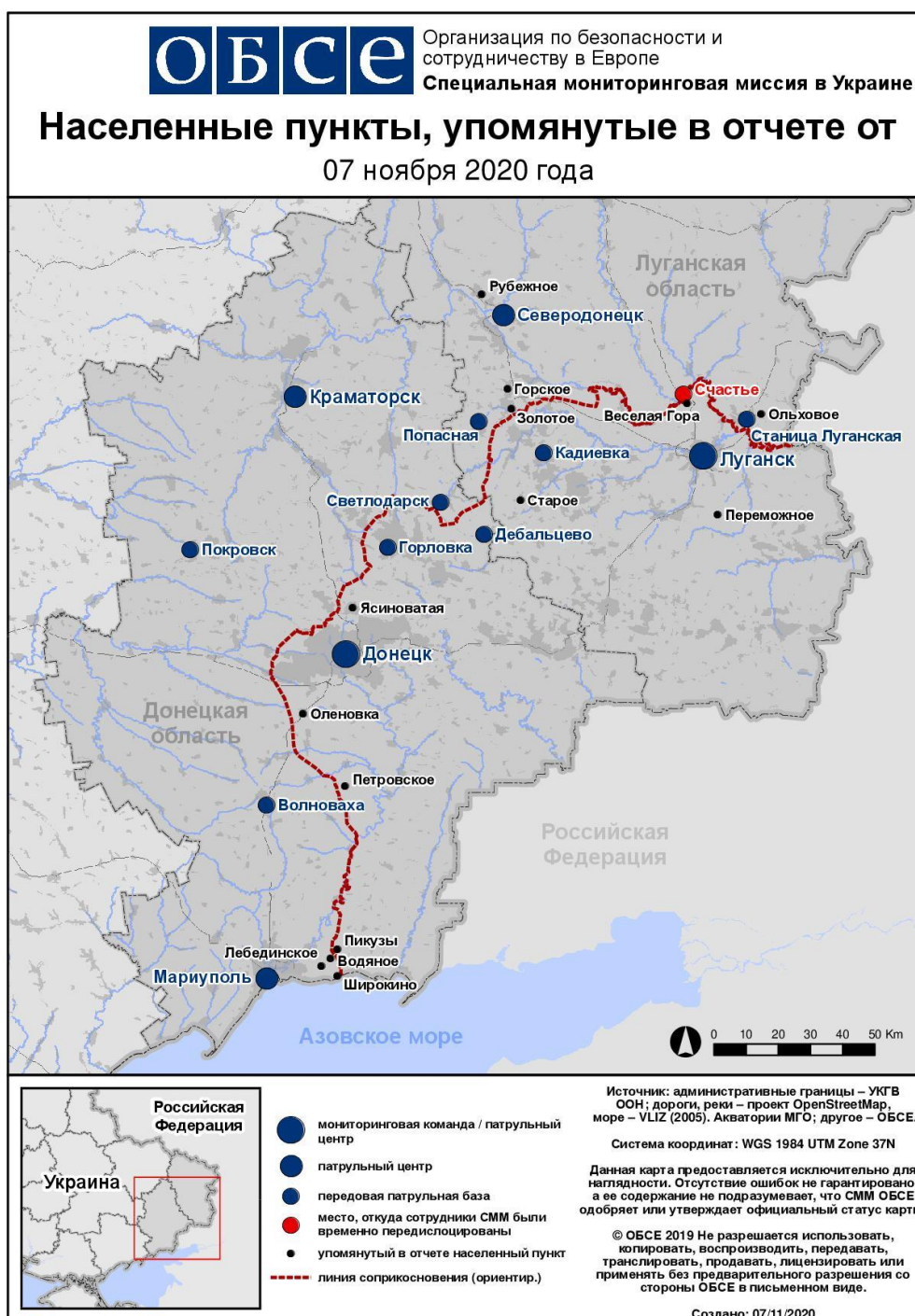
Таблица нарушений режима прекращения огня по состоянию на 6 ноября 2020 года¹⁰

Месторасположение СММ	Место происшествия	Способ	К-во	Наблюдения	Описание	Вооружение	Дата, время
камера СММ в н. п. Авдеевка (подконтрольный правительству, 17 км к С от Донецка)	2–4 км к В	зафиксировала	1	взрыв	неопределенного происхождения, также зафиксирован камерой СММ на ДФС	Н/Д	6.11, 06:00
	2–4 км к В	зафиксировала	1	взрыв	неопределенного происхождения, также зафиксирован камерой СММ на ДФС	Н/Д	6.11, 06:01
	2–4 км к В	зафиксировала	1	взрыв	неопределенного происхождения, также зафиксирован камерой СММ на ДФС	Н/Д	6.11, 06:02
камера СММ на Донецкой фильтровальной станции (15 км к С от Донецка)	1–3 км к ЮЮЗ	зафиксировала	2	взрыв	неопределенного происхождения	Н/Д	5.11, 21:05
	1–3 км к ЮЮЗ	зафиксировала	1	Н/Д боеприпас	ЗСЗ-ВЮВ	Н/Д	5.11, 21:08
	1–3 км к ЮЮЗ	зафиксировала	1	Н/Д боеприпас	ЗСЗ-ВЮВ	Н/Д	5.11, 21:11
	1–3 км к ЮЮЗ	зафиксировала	1	взрыв	неопределенного происхождения	Н/Д	5.11, 21:18
	1–3 км к ЮЮЗ	зафиксировала	1	взрыв	неопределенного происхождения	Н/Д	5.11, 21:23
камера СММ в 1 км к ЮЗ от н. п. Широкино (подконтрольный правительству, 100 км к Ю от Донецка)	6–8 км к ССВ	зафиксировала	2	взрыв	неопределенного происхождения	Н/Д	5.11, 22:15
	6–8 км к ССВ	зафиксировала	1	взрыв	неопределенного происхождения	Н/Д	5.11, 22:29
	6–8 км к ССВ	зафиксировала	3	взрыв	неопределенного происхождения	Н/Д	5.11, 22:30
	6–8 км к ССВ	зафиксировала	1	взрыв	неопределенного происхождения	Н/Д	5.11, 22:31
	6–8 км к ССВ	зафиксировала	6	взрыв	неопределенного происхождения	Н/Д	5.11, 22:32
	6–8 км к ССВ	зафиксировала	5	взрыв	неопределенного происхождения	Н/Д	5.11, 22:33
	6–8 км к ССВ	зафиксировала	3	взрыв	неопределенного происхождения	Н/Д	5.11, 22:34
	6–8 км к ССВ	зафиксировала	3	взрыв	неопределенного происхождения	Н/Д	5.11, 22:35
	6–8 км к ССВ	зафиксировала	1	взрыв	неопределенного происхождения	Н/Д	5.11, 22:35
	6–8 км к ССВ	зафиксировала	1	Н/Д боеприпас	З–В (после предыдущего события)	Н/Д	5.11, 22:35
	6–8 км к ССВ	зафиксировала	1	взрыв	неопределенного происхождения	Н/Д	5.11, 22:36
	6–8 км к ССВ	зафиксировала	2	взрыв	неопределенного происхождения	Н/Д	5.11, 22:37
	6–8 км к ССВ	зафиксировала	2	взрыв	неопределенного происхождения	Н/Д	5.11, 22:38
	6–8 км к ССВ	зафиксировала	2	взрыв	неопределенного происхождения	Н/Д	5.11, 22:39
	6–8 км к ССВ	зафиксировала	2	взрыв	неопределенного происхождения	Н/Д	5.11, 22:40
6–8 км к ССВ	зафиксировала	1	взрыв	неопределенного происхождения	Н/Д	5.11, 22:41	

¹⁰ В таблице указаны исключительно нарушения режима прекращения огня, зафиксированные непосредственно патрулями Миссии или камерами СММ, а также те случаи, которые Миссия оценивает как учения с боевой стрельбой, контролируемые подрывы и т.п. Указанные детали — а именно расстояние, направление, тип оружия и т.д. — основаны на оценках, сделанных наблюдателями на местах и специалистами по техническому мониторингу, и необязательно всегда являются точными. Надпись «нет данных» (Н/Д) означает, что СММ не смогла подтвердить информацию из-за расстояния, погодных условий, технических ограничений и/или по другим причинам. Одни и те же самые, по оценке СММ, нарушения, зафиксированные параллельно несколькими патрулями/камерами, отражаются в таблице только один раз.

Месторасположение СММ	Место происшествия	Способ	К-во	Наблюдения	Описание	Вооружение	Дата, время
	6–8 км к ССВ	зафиксировала	1	взрыв	неопределенного происхождения	Н/Д	5.11, 22:42
ЗСЗ часть н. п. Докучаевск (неподконтрольный правительству, 30 км к ЮЗ от Донецка)	1–2 км к З	слышали	2	выстрел		стрелковое оружие	6.11, 09:15
примерно в 1 км к СЗ от железнодорожного вокзала в н. п. Ясиноватая (неподконтрольный правительству, 16 км к СВ от Донецка)	1–1,5 км к СВ	слышали	3	выстрел	в радиусе 5 км от ДФС	стрелковое оружие	6.11, 10:57
приблизительно в 600 м к СВ от н. п. Лебединское (подконтрольный правительству, 99 км к Ю от Донецка)	4–5 км к СВ	слышали	3	взрыв	неопределенного происхождения	Н/Д	6.11, 09:51
	4–5 км к СВ	слышали	1	взрыв	неопределенного происхождения	Н/Д	6.11, 10:11
	4–5 км к СВ	слышали	1	взрыв	неопределенного происхождения	Н/Д	6.11, 10:55

Карта Донецкой и Луганской областей¹¹



¹¹ По решению Постоянного совета №1117 от 21 марта 2014 года, СММ базируется в десяти городах на всей территории Украины (Херсон, Одесса, Львов, Ивано-Франковск, Харьков, Донецк, Днепр, Черновцы, Луганск и Киев). Эта карта восточной Украины предназначена для иллюстративных целей. На ней указаны населенные пункты, упомянутые в отчете, а также те, где находятся офисы СММ (мониторинговые команды, патрульные центры и передовые патрульные базы) в Донецкой и Луганской областях. (Красным цветом выделена передовая патрульная база, с которой сотрудники СММ были временно передислоцированы на основании рекомендаций экспертов по безопасности из некоторых государств-участников ОБСЕ и с учетом требований СММ по безопасности. СММ использует эти помещения в светлое время суток, а также патрулирует в этом населенном пункте днем).