

Ежедневный отчет № 238/2020

от 6 октября 2020 года¹

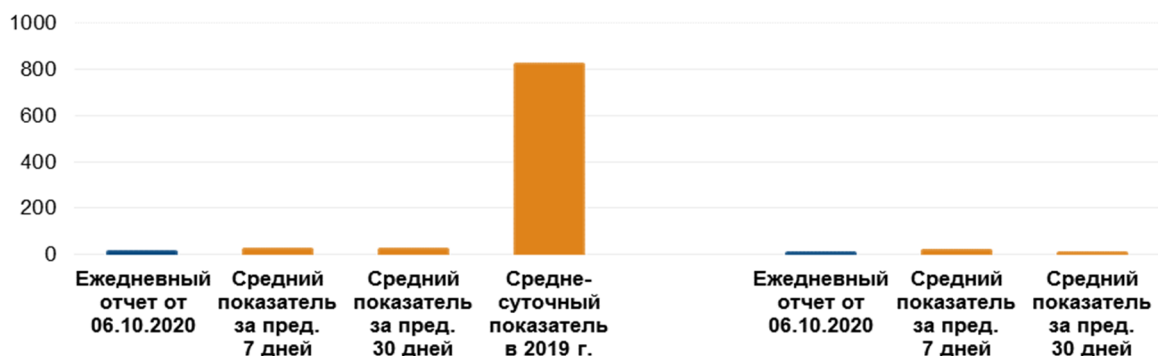
Краткое изложение

- СММ зафиксировала 9 нарушений режима прекращения огня в Донецкой области и 5 таких нарушений в Луганской области. За предыдущие сутки Миссия зафиксировала 8 нарушений режима прекращения огня в Донецкой области и 2 таких нарушения в Луганской области.
- Миссия продолжала осуществлять мониторинг на участках разведения сил и средств в районах Станицы Луганской, Золотого и Петровского. В вечернее время БПЛА СММ дальнего радиуса действия зафиксировал присутствие человека на участке разведения в районе Золотого.
- Миссия зафиксировала 27 единиц вооружения, размещенных в нарушение линий отвода по обе стороны от линии соприкосновения, в том числе на полигоне в Донецкой области и на территории аэродрома в Луганской области.
- СММ способствовала установлению локального режима прекращения огня и осуществляла мониторинг его соблюдения для обеспечения возможности ремонта и функционирования жизненно важных объектов гражданской инфраструктуры.
- Наблюдатели отметили, что КПВВ в Станице Луганской и соответствующий блокпост вооруженных формирований возобновили пропуск мирных жителей.
- Миссия продолжала следить за ситуацией, в которой в условиях пандемии COVID-19 оказалось гражданское население.
- Свобода передвижения СММ оставалась ограниченной, в частности на блокпосте вооруженных формирований вблизи Оленовки в Донецкой области*.

Нарушения режима прекращения огня²

К-во зафиксированных нарушений режима прекращения огня³

К-во зафиксированных взрывов⁴



¹ На основании информации, поступившей от мониторинговых команд по состоянию на 19:30 5 октября 2020 года (по восточноевропейскому летнему времени).

² Более подробная информация обо всех случаях нарушения режима прекращения огня, а также карты Донецкой и Луганской областей, где отмечены все места, упомянутые в отчете, представлены в приложении. В течение отчетного периода камера СММ в Петровском не функционировала.

³ Включая взрывы.

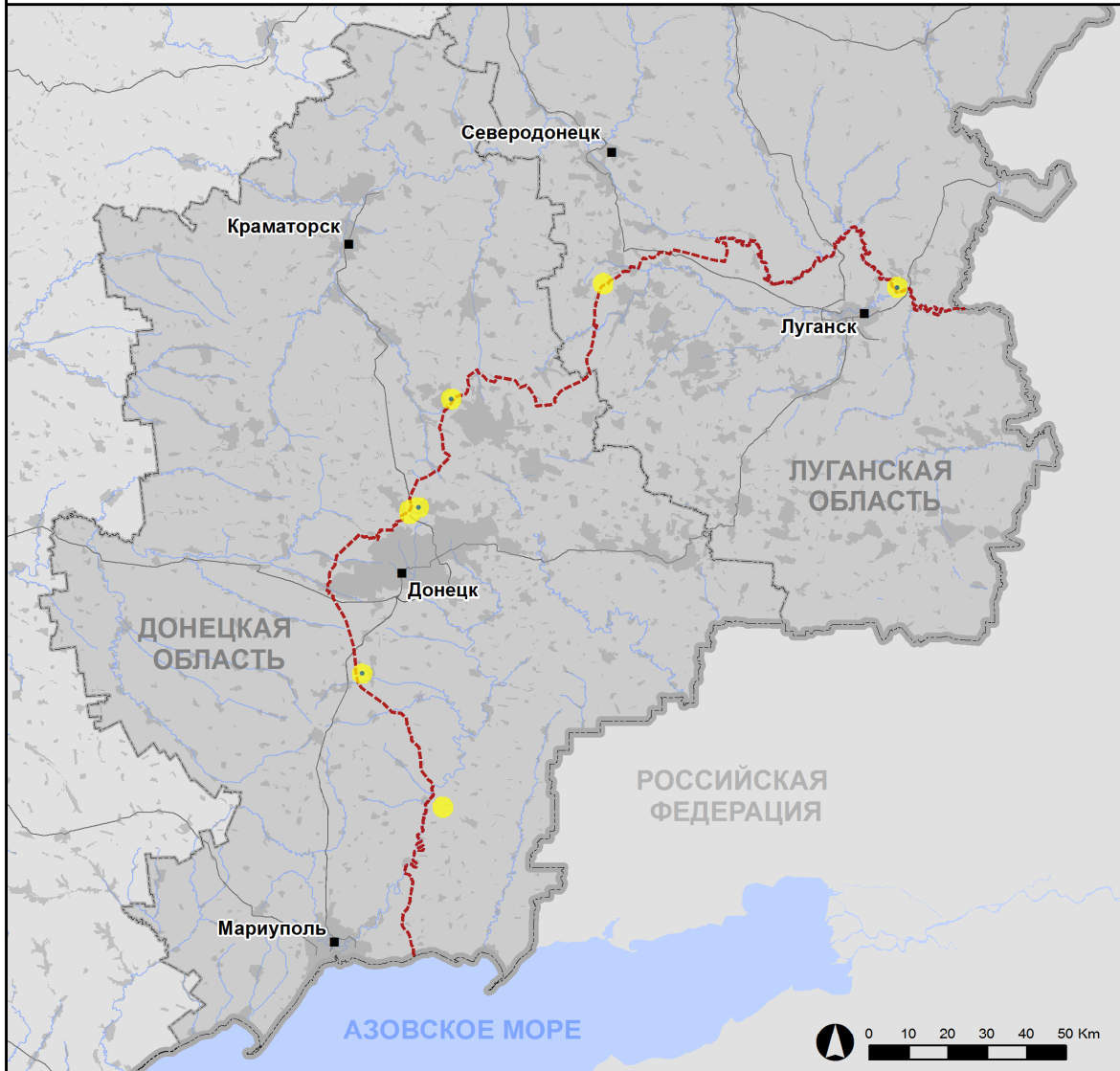
⁴ Включая вследствие огня из вооружения неустановленного типа.

Карта зафиксированных нарушений режима прекращения огня



Организация по безопасности и сотрудничеству в Европе
Специальная мониторинговая миссия в Украине

Зафиксированные СММ нарушения режима прекращения огня 5 октября 2020 г.



Концентрация нарушений режима прекращения огня

- Высокая
-
- Низкая
- Взрыв
- Населенный пункт
- Линия соприкосновения (ориентир.)

Источники: административные границы — УКГВ ООН; дороги, реки — проект OpenStreetMap; море — VLIZ (2005), Акватории МГО; другое — ОБСЕ.

Система координат: WGS 1984 UTM Zone 37N

Данная карта предоставляется исключительно для наглядности. Отсутствие ошибок не гарантировано, а ее содержание не подразумевает, что СММ ОБСЕ утверждает или одобряет официальный статус карты.

© СММ ОБСЕ 2019 Не разрешается использовать, копировать, воспроизводить, передавать, транслировать, продавать, лицензировать или применять без предварительного разрешения со стороны ОБСЕ в письменном виде.
Создано: 06/10/2020

В Донецкой области СММ зафиксировала 9 нарушений режима прекращения огня, в том числе 3 взрыва неопределенного происхождения. Большинство нарушений режима прекращения огня зафиксировано в районах к югу от Донецкой фильтровальной станции (ДФС; 15 км к северу от Донецка), где произошли в общей сложности четыре таких нарушения (см. ниже), а также в общей сложности 3 нарушения в районах к востоку от н. п. Гранитное (подконтрольный правительству, 60 км к югу от Донецка). За [предыдущие сутки](#) Миссия зафиксировала 8 нарушений режима прекращения огня в Донецкой области, включая 1 взрыв.

В Луганской области СММ зафиксировала 5 нарушений режима прекращения огня, включая 1 взрыв неопределенного происхождения: четыре в районе к северу от н. п. Молодежное (неподконтрольный правительству, 63 км к северо-западу от Луганска) (см. ниже) и одно в районе к западу от н. п. Станица Луганская (подконтрольный правительству, 16 км к северо-востоку от Луганска; см. ниже). За [предыдущие сутки](#) Миссия зафиксировала 2 нарушения режима прекращения огня (взрывы неопределенного происхождения).

После заседания Трехсторонней контактной группы 22 июля, на котором достигнута договоренность о дополнительных мерах по усилению режима прекращения огня, начиная с 00:01 27 июля до конца отчетного периода СММ зафиксировала в общей сложности 1 515 нарушений режима прекращения огня в Донецкой и Луганской областях (в том числе 340 взрывов, 17 пролетевших неопределенных боеприпасов, 3 вспышки дульного пламени и 18 осветительных ракет, а также 1 137 очередей и выстрелов).

Участки разведения в районах Станицы Луганской, Золотого и Петровского

В ночь с 4 на 5 октября, пребывая на восточной окраине Станицы Луганской, наблюдатели слышали 1 взрыв неопределенного происхождения примерно в 3–5 км к юго-западу (по оценке, вне участка разведения в районе Станицы Луганской, но в пределах 5 км от его края).

В пределах этого участка разведения наблюдатели видели 2 членов вооруженных формирований (с нарукавными повязками с надписью «СЦКК») южнее нового пролета моста у Станицы Луганской (15 км к северо-востоку от Луганска).

Вечером 3 октября на **участке разведения в районе н. п. Золотое** (подконтрольный правительству, 60 км к западу от Луганска) беспилотный летательный аппарат (БПЛА) СММ дальнего радиуса действия обнаружил 1 человека возле бывшей позиции Вооруженных сил Украины недалеко от северо-восточного угла участка разведения.

4 октября мини-БПЛА СММ зафиксировал, что на участке дороги между путепроводом над железнодорожным полотном (на участке разведения) и автобусной остановкой вблизи северного края этого участка разведения (за его пределами), проводили работы по укладыванию дорожного покрытия. Кроме того, БПЛА зафиксировал строительную технику и несколько гражданских грузовиков неподалеку.

Утром 5 октября, патрулируя примерно в 2 км к западу от Молодежного, наблюдатели слышали 4 выстрела из стрелкового оружия примерно в 1,5 км к северу (по оценке, вне участка разведения, но в пределах 5 км от его края).

5 октября рядом с блокпостом вооруженных формирований южнее этого участка разведения наблюдатели видели 4 членов вооруженных формирований (с нарукавными повязками с надписью «СЦКК»); двое из них прошли вглубь участка разведения до места примерно в 350 м к северу от его южного края, а затем вернулись назад.

Осуществляя наблюдение в 4 местах вблизи **участка разведения в районе н. п. Петровское** (неподконтрольный правительству; 41 км к югу от Донецка), команды СММ отметили там спокойную обстановку.

Отвод вооружения

СММ продолжала осуществлять мониторинг отвода вооружения, предусмотренного Меморандумом, а также Комплексом мер и Дополнением к нему.

Миссия зафиксировала 27 единиц вооружения, размещенных в нарушение линий отвода: 2 в неподконтрольном правительству районе Луганской области и 25 в неподконтрольных правительству районах Донецкой и Луганской областей, в том числе на полигоне возле н. п. Новоселовка (неподконтрольный правительству, 37 км к северо-востоку от Донецка) и на территории аэродрома вблизи н. п. Переможное (неподконтрольный правительству, 19 км к югу от Луганска) (для ознакомления с предыдущими наблюдениями см. [Ежедневный отчет СММ от 15 августа 2020 года](#)).

СММ также зафиксировала вооружение за линиями отвода, но за пределами выделенных мест хранения: 2 танка в неподконтрольном правительству районе Донецкой области и еще 109 единиц вооружения в неподконтрольных правительству районах Луганской области, в том числе на полигонах возле н. п. Мирное (28 км к юго-западу от Луганска) и н. п. Круглик (31 км к юго-западу от Луганска), а также на территории вышеупомянутого аэродрома около Переможного (подробнее см. таблицы ниже).

Признаки военного присутствия и присутствия военного типа в зоне безопасности⁵

Миссия зафиксировала боевые бронированные машины по обе стороны от линии соприкосновения в Донецкой области и в неподконтрольном правительству районе Луганской области (подробнее см. таблицу ниже).

Противотанковые мины возле Лозового и на территории международного аэропорта «Донецк»

3 октября примерно в 4 км к северу от н. п. Лозовое (неподконтрольный правительству, 13 км к западу от Донецка) БПЛА СММ дальнего радиуса действия вновь зафиксировал 21 противотанковую мину (по оценке, принадлежали вооруженным формированиям), установленную в 2 ряда поперек обеих полос движения дороги, ведущей из Лозового в коттеджный городок «Золотые Пески» (подконтрольный правительству, 12 км к северо-западу от Донецка) (для ознакомления с предыдущими наблюдениями в этом районе см. [Ежедневный отчет СММ от 17 августа 2020 года](#)).

Тот же БПЛА вновь зафиксировал 22 противотанковые мины (по оценке, принадлежали вооруженным формированиям), установленные в 3 ряда поперек взлетно-посадочной полосы разрушенного международного аэропорта «Донецк» (8 км к северо-западу от

⁵ Упомянутая в данном разделе техника не подпадает под действие Минских соглашений об отводе вооружений.

Донецка). Для ознакомления с предыдущими наблюдениями в этом районе см. [Ежедневный отчет СММ от 28 сентября 2020 года](#).

Усилия СММ по содействию проведению ремонта и обеспечению функционирования жизненно важных объектов гражданской инфраструктуры

СММ содействовала установлению локального режима прекращения огня и осуществляла мониторинг его соблюдения для обеспечения возможности проведения строительных работ южнее южного края участка разведения в районе Золотого (см. выше), севернее н. п. Счастье (подконтрольный правительству, 20 км к северу от Луганска) и недалеко от н. п. Веселая Гора (неподконтрольный правительству, 16 км к северу от Луганска), южнее моста в Счастье.

Миссия также содействовала установлению локального режима прекращения огня и осуществляла мониторинг его соблюдения для обеспечения возможности осуществления осмотра и технического обслуживания железнодорожных путей, а также удаления растительности в н. п. Ольховое (подконтрольный правительству, 22 км к северо-востоку от Луганска); ремонта на очистных сооружениях возле н. п. Доломитное (53 км к северо-востоку от Донецка), ремонта на объектах инфраструктуры водоснабжения вблизи неподконтрольных правительству н. п. Паньковка (16 км к северу от Луганска) и н. п. Красный Лиман (30 км к северо-западу от Луганска); обслуживания автодороги Т1316 недалеко от Золотого; а также осмотра воздушных линий электропередачи вблизи н. п. Золотое-4 (Родина; подконтрольный правительству, 59 км к западу от Луганска).

СММ продолжала содействовать обеспечению функционирования ДФС. 5 октября, находясь в юго-восточной части н. п. Авдеевка (подконтрольный правительству, 17 км к северу от Донецка), команда Миссии зафиксировала 1 взрыв неопределенного происхождения (по оценке, в пределах 5 км от станции).

Приграничные районы, которые не контролируются правительством

Вечером 4 октября на юго-восточной окраине н. п. Ананьевка (63 км к юго-востоку от Луганска), примерно в 9 км к западу от международной границы, БПЛА СММ дальнего радиуса действия обнаружил состав (дизельный локомотив и 50 пустых вагонов с откидным дном), двигавшийся в западном направлении от границы.

Меры по борьбе с пандемией COVID-19 на КПВВ и соответствующих блокпостах

В Донецкой области члены патруля Миссии отметили, что контрольный пункт въезда-выезда (КПВВ) рядом с н. п. Новотроицкое (подконтрольный правительству, 36 км к юго-западу от Донецка) и соответствующий блокпост вооруженных формирований вблизи н. п. Оленовка (неподконтрольный правительству, 23 км к юго-западу от Донецка) функционировали.

Находясь на КПВВ примерно с 09:10 до 12:15 и с 13:20 до 15:00, команда Миссии видела, что 7 автобусов, 8 автомобилей и 34 человека (разного пола и возраста) следовали в подконтрольные правительству районы, а в противоположном направлении следовали 9 автобусов, 19 автомобилей и 139 пешеходов (разного пола и возраста).

На блокпосте, размещенном на южной окраине Оленовки, в период с 08:45 до 12:00 и с 14:00 до 15:00 команда Миссии видела, что 2 автобуса, 11 автомобилей и 42 пешехода (25 женщин и 16 мужчин разного возраста, а также 1 ребенок) следовали в подконтрольные правительству районы, а в противоположном направлении следовали 5 автомобилей и 43 пешехода (26 женщин и 13 мужчин разного возраста, а также 4 детей), двигавшихся в обратном направлении.

В Луганской области команда СММ отметила, что КПВВ в Станице Луганской и соответствующий блокпост вооруженных формирований южнее моста у Станицы Луганской возобновили работу после того, как 2 октября их закрыли в связи с лесными пожарами в этом районе.

Находясь на КПВВ в 14:20 и 14:35, наблюдатели видели, что в подконтрольные правительству районы вошли 3 человека, тем временем 19 человек проследовали в противоположном направлении. Наблюдатели также отметили, что между новой секцией моста и КПВВ курсировал гольф-кар.

В 09:55 на автобусной остановке примерно в 1,8 км к югу от моста команда Миссия видела около 200 человек, ожидавших на маршрутный автобус, курсирующий к блокпосту вооруженных формирований южнее моста. В период примерно с 10:00 до 11:00 возле блокпоста наблюдатели видели, что члены вооруженных формирований отказали в пропуске в неподконтрольные правительству районы приблизительно 50 людям (разного пола и возраста), которым в конечном итоге в 11:00 был разрешен проход. В 10:10 наблюдатели видели 5 человек, следовавших в направлении подконтрольных правительству районов.

СММ продолжала следить за ситуацией в Херсоне, Одессе, Львове, Ивано-Франковске, Днепре, Харькове, Черновцах и Киеве.

***Ограничение свободы передвижения и другие препятствия в выполнении мандата СММ**

Деятельность по мониторингу и свобода передвижения СММ ограничены из-за угроз безопасности, включая риски, связанные с наличием мин и неразорвавшихся боеприпасов, а также другими препятствиями, которые ежедневно меняются. Мандат СММ предусматривает свободный и безопасный доступ по всей Украине. Все подписанты Комплекса мер согласились с необходимостью свободного и безопасного доступа, а также с тем, что ограничение свободы передвижения СММ является нарушением и что на подобные нарушения необходимо оперативно реагировать. Они также согласились с тем, что Совместный центр контроля и координации (СЦКК) должен содействовать такому реагированию и осуществлять общую координацию работ по разминированию. Однако вооруженные формирования в отдельных районах Донецкой и Луганской областей часто отказывают СММ в доступе к районам, прилегающим к неподконтрольным правительству участкам границы Украины (например, см. [Ежедневный отчет СММ ОБСЕ от 5 октября 2020 года](#)). Деятельность СММ в Донецкой и Луганской областях оставалась ограниченной после того, как [23 апреля 2017 года недалеко от Пришиба](#) произошел инцидент со смертельным исходом.

Запрет доступа:

- На блокпосте возле н. п. Оленовка (неподконтрольный правительству, 23 км к юго-западу от Донецка) член вооруженных формирований не пропустил патруль Миссии в неподконтрольные правительству районы, мотивировав это отсутствием разрешения от его командиров.

Регулярные ограничения на участках разведения сил и средств и из-за мин/неразорвавшихся боеприпасов:

- Не осуществив сплошное разминирование, извлечение неразорвавшихся боеприпасов и устранение других препятствий, стороны по-прежнему отказывали СММ в неограниченном доступе, а также в возможности передвигаться по отдельным дорогам, которые ранее были определены как важные для осуществления Миссией эффективного мониторинга и для передвижения гражданских лиц.

Таблица вооружений

Вооружение, размещенное в нарушение линий отвода

Дата	К-во единиц вооружения	Вид вооружения	Место	Источник наблюдения
подконтрольные правительству районы				
03.10.2020	2	зенитный ракетный комплекс (9К33 «Оса»)	на территории промышленного объекта в н. п. Райгородка (34 км к северо-западу от Луганска)	БПЛА дальнего радиуса действия
неподконтрольные правительству районы				
04.10.2020	3	самоходная гаубица (2С1 «Гвоздика», 122 мм)	на полигоне вблизи н. п. Новоселовка (37 км к северо-востоку от Донецка)	БПЛА малого радиуса действия
	4	танк (Т-72)		
04.10.2020	2	самоходная гаубица (2С3 «Акация», 152 мм)	на территории аэродрома вблизи н. п. Переможное (19 км к югу от Луганска)	БПЛА дальнего радиуса действия
	4	самоходная гаубица (2С1 «Гвоздика», 122 мм)		
	1	реактивная система залпового огня (БМ-21 «Град», 122 мм)		
	2	буксируемая противотанковая пушка (2А29, МТ-12 «Рапира», 100 мм)		
	7	буксируемая гаубица (Д-30 «Лягушка», 122 мм)		
	1	буксируемая гаубица (Д-20, 152 мм)		
	1	буксируемая гаубица (2А65 «Мста-Б», 152 мм)		

Вооружение, размещенное за линиями отвода, но вне выделенных мест хранения вооружения

Дата	К-во единиц вооружения	Вид вооружения	Место	Источник наблюдения
подконтрольные правительству районы				
03.10.2020	2	танки (предположительно Т-64 — 1 ед., предположительно Т-72 — 1 ед.)	около н. п. Спорное (96 км к северу от Донецка)	БПЛА дальнего радиуса действия
неподконтрольные правительству районы				
04.10.2020	2	зенитный ракетный комплекс (9К35 «Стрела-10»)	на территории аэродрома вблизи н. п. Переможное (19 км к югу от Луганска)	БПЛА дальнего радиуса действия
	2	зенитный ракетный комплекс (9К33 «Оса»)		
	1	буксируемый миномет (2Б9 «Василек», 82 мм)		
	1	миномет (2Б14 «Поднос», 82 мм)		
	1	миномет (2Б11 «Сани», 120 мм)		
	11	танки (Т-64 — 4 ед., Т-72 — 7 ед.)		
	25	танк (неустановленного типа)	на полигоне вблизи н. п. Круглик (31 км к юго-западу от Луганска)	
	37	танк (неустановленного типа)	на полигоне вблизи н. п. Мирное (28 км к юго-западу от Луганска), где тот же БПЛА также обнаружил 70 боевых машин пехоты ⁶	
	11	буксируемая гаубица (Д-30 «Лягушка», 122 мм)		
	13	самоходная гаубица (2С1 «Гвоздика», 122 мм)		
5	зенитный ракетный комплекс (9К35 «Стрела-10»)			

⁶ Упомянутые в этом разделе боевые бронированные машины не подпадают под действие Минских соглашений об отводе вооружений.

Таблица военного присутствия и присутствия военного типа в зоне безопасности⁷

Дата	К-во	Вид вооружения	Место	Источник наблюдения
подконтрольные правительству районы				
03.10.2020	1	бронированная разведывательно-дозорная машина (БРДМ-2)	в покинутом дачном массиве вблизи н. п. Галицыновка (29 км к северо-западу от Донецка)	БПЛА дальнего радиуса действия
04.10.2020	2	боевые бронированные машины (типа БМП)	вблизи н. п. Катериновка (64 км к западу от Луганска)	
	1	предположительно бронетранспортер (типа БТР)	вблизи н. п. Майорск (45 км к северо-востоку от Донецка)	
05.10.2020	1	бронетранспортер (БТР-70)	вблизи н. п. Новобахмутовка (28 км к северу от Донецка)	патруль
неподконтрольные правительству районы				
03.10.2020	1	боевая бронированная машина	вблизи н. п. Докучаевск (30 км к юго-западу от Донецка)	БПЛА дальнего радиуса действия
04.10.2020	8	боевые бронированные машины (типа БМП)	на полигоне вблизи н. п. Новоселовка (37 км к северо-востоку от Донецка)	БПЛА малого радиуса действия

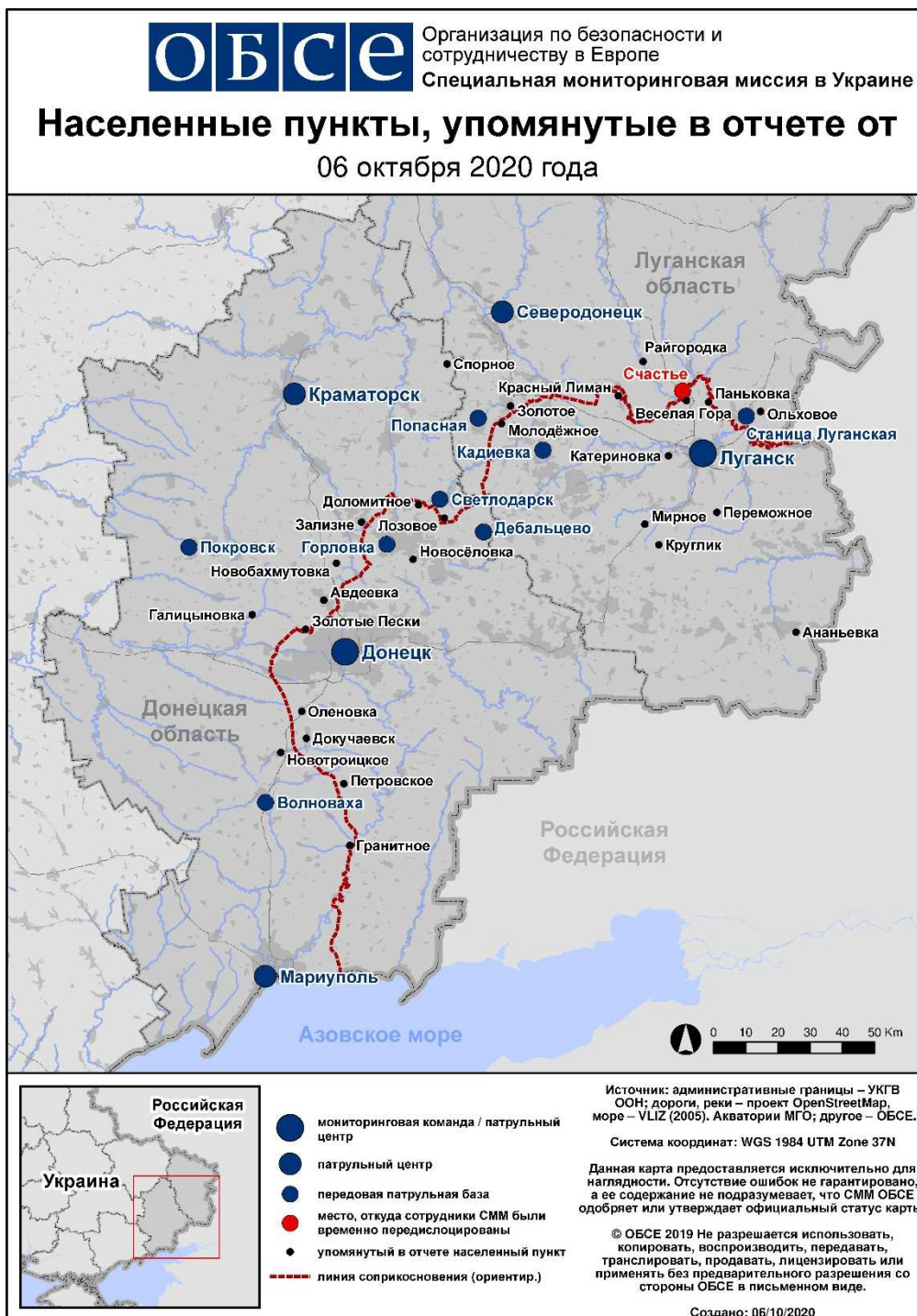
⁷ Упомянутая в этом разделе техника не подпадает под действие Минских соглашений об отводе вооружений.

Таблица нарушений режима прекращения огня по состоянию на 5 октября 2020 г.⁸

Месторасположение СММ	Место события	Способ	К-во	Наблюдение	Описание	Вооружение	Дата, время
камера СММ в н. п. Авдеевка (подконтрольный правительству, 17 км к С от Донецка)	3–5 км к ВЮВ	зафиксировала	1	осветительная ракета	выпущенный(-ая) вверх	Н/Д	04.10, 21:34
камера СММ на Донецкой фильтровальной станции (15 км к С от Донецка)	1–2 км к ЮЮЗ	зафиксировала	2	Н/Д боеприпас	З–В	Н/Д	05.10, 05:53
камера СММ в н. п. Гранитное (подконтрольный правительству, 60 км к Ю от Донецка)	4–6 км к ВЮВ	зафиксировала	3	осветительная ракета	выпущенный(-ая) вверх	Н/Д	04.10, 23:23
примерно 2,5 км к СВ от н. п. Новотроицкое (подконтрольный правительству, 36 км к ЮЗ от Донецка)	3–5 км к ВСВ	слышали	1	взрыв	неопределенного происхождения	Н/Д	05.10, 09:29
ЮВ часть н. п. Авдеевка (подконтрольный правительству, 17 км к С от Донецка)	4–5 км к В	слышали	1	взрыв	неопределенного происхождения	Н/Д	05.10, 10:01
примерно 1 км к СВ от н. п. Зализне (бывш. Артемово; подконтрольный правительству, 42 км к СВ от Донецка)	2 км к В	слышали	1	взрыв	неопределенного происхождения	Н/Д	05.10, 11:02
н. п. Молодежное (неподконтрольный правительству, 63 км к СЗ от Луганска)	1,5 км к С	слышали	4	выстрел	по оценке, за пределами участка разведения в районе Золотого	стрелковое оружие	05.10, 12:00–12:15
В окраина н. п. Станица Луганская (подконтрольный правительству, 16 км к СВ от Луганска)	3–5 км к ЮЗ	слышали	1	взрыв	неопределенного происхождения (по оценке, за пределами участка разведения)	Н/Д	05.10, 01:09

⁸ В таблице указаны исключительно нарушения режима прекращения огня, зафиксированные непосредственно патрулями Миссии или камерами СММ, а также те случаи, которые Миссия оценивает как учения с боевой стрельбой, контролируемые подрывы и т. п. Указанные детали, а именно: расстояние, направление, тип оружия и т. д., основаны на оценках, сделанных наблюдателями на местах и специалистами по техническому мониторингу, и необязательно всегда являются точными. Надпись «нет данных» (Н/Д) означает, что СММ не смогла подтвердить информацию из-за расстояния, погодных условий, технических ограничений и/или по другим причинам. Одни и те же самые, по оценке СММ, нарушения режима прекращения огня, зафиксированные параллельно несколькими патрулями/камерами, отражаются в таблице только один раз. Термин «снаряд» обозначает все виды боеприпасов.

Карта Донецкой и Луганской областей⁹



⁹ По решению Постоянного совета №1117 от 21 марта 2014 года, СММ базируется в десяти городах на всей Украине (Херсон, Одесса, Львов, Ивано-Франковск, Харьков, Донецк, Днепр, Черновцы, Луганск и Киев). Эта карта восточной Украины предназначена для иллюстративных целей. На ней указаны населенные пункты, упомянутые в отчете, а также те, где находятся офисы СММ (мониторинговые команды, патрульные центры и передовые патрульные базы) в Донецкой и Луганской областях. (Красным цветом выделено передовую патрульную базу, с которой сотрудники СММ были временно передислоцированы на основании рекомендаций экспертов по безопасности из некоторых государств-участников ОБСЕ и с учетом требований СММ по безопасности. Миссия использует эти помещения в светлую пору суток, а также патрулирует в этом населенном пункте днем).