Организация по безопасности и сотрудничеству в Европе
Специальная мониторинговая миссия в Украине

Ежедневный отчет № 227/2020

от 23 сентября 2020 года[1]

Краткое изложение

- Миссия зафиксировала 157 нарушений режима прекращения огня в Донецкой области и не зафиксировала таких нарушений в Луганской области. За предыдущий отчетный период нарушений режима прекращения огня в Донецкой и Луганской областях зафиксировано не было.
- Огонь из стрелкового оружия открыли, по оценке, в направлении беспилотного летательного аппарата (БПЛА) СММ малого радиуса действия во время полета над районами к северо-востоку от Лебединского в Донецкой области.
- Миссия уточняла сообщения о том, что трое мужчин погибли и еще двое получили ранения в результате детонации взрывного устройства в Хрустальном (бывш. Красный Луч) Луганской области.
- СММ продолжала осуществлять мониторинг на участках разведения сил и средств в районах Станицы Луганской, Золотого и Петровского. В вечернее и ночное время БПЛА Миссии дальнего радиуса действия обнаружил присутствие людей на участках разведения в районах Золотого и Петровского.
- СММ способствовала установлению локального режима прекращения огня и осуществляла мониторинг его соблюдения для обеспечения возможности ремонта и функционирования жизненно важных объектов гражданской инфраструктуры.
- Миссия продолжала наблюдать за ситуацией, в которой на фоне пандемии COVID-19 оказалось гражданское население, в том числе на контрольном пункте въезда-выезда и соответствующем блокпосте вооруженных формирований в Луганской области.
- Свободу передвижения СММ по-прежнему ограничивали, в частности на блокпостах вооруженных формирований в неподконтрольных правительству районах вблизи международной границы в Новоазовске и Безыменном Донецкой области*.

[1] На основе информации, поступившей по состоянию на 19:30 22 сентября 2020 года (по восточноевропейскому летнему времени).

Нарушения режима прекращения огня[2]

К-во зафиксированных нарушений режима прекращения огня[3]

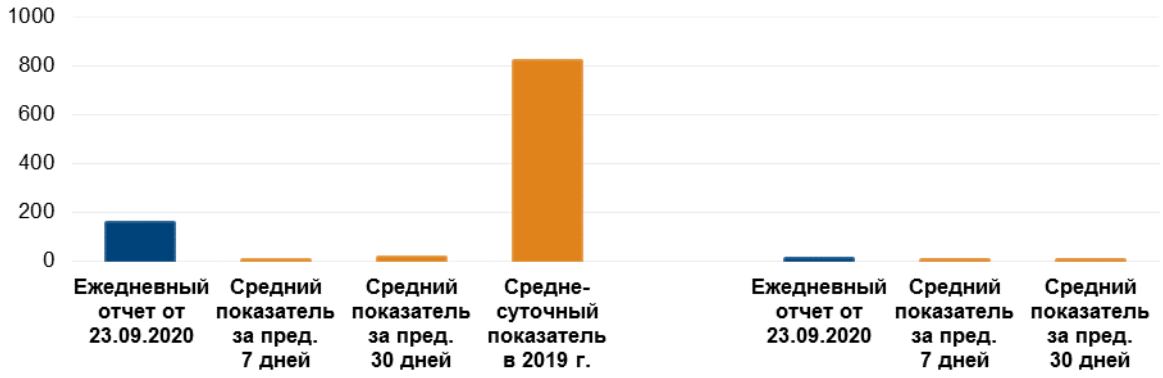

К-во зафиксированных взрывов[4]

[2] Более подробная информация обо всех случаях нарушения режима прекращения огня, а также карты Донецкой и Луганской областей, где отмечены все места, упомянутые в отчете, представлены в приложении. В течение отчетного периода камеры СММ в Петровском и вблизи Широкино не функционировали.

[3] В том числе взрывы.

[4] В том числе из вооружения неустановленного типа.

Карта зафиксированных нарушений режима прекращения огня

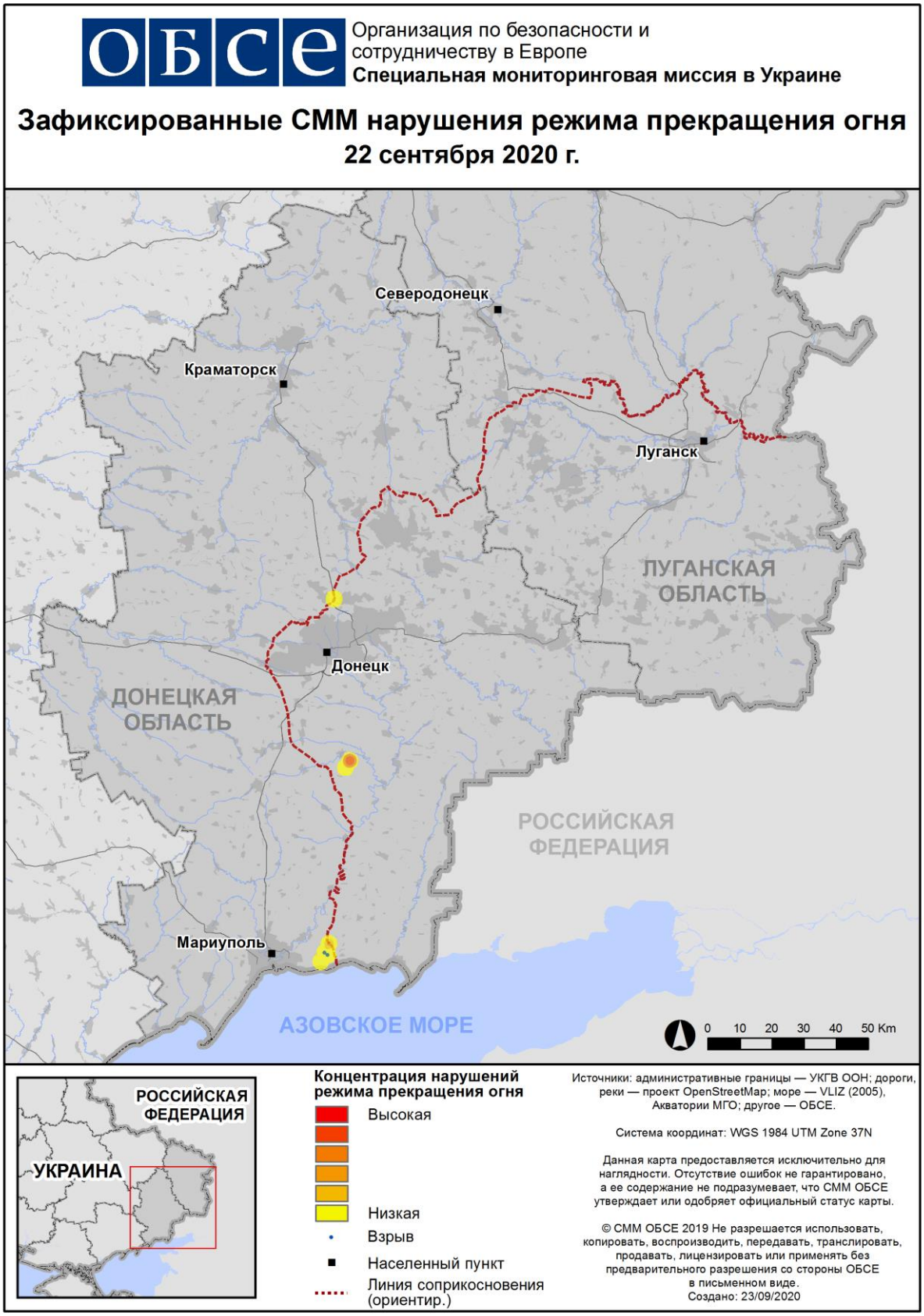

В Донецкой области Миссия зафиксировала 157 нарушений режима прекращения огня (по оценке, некоторые произошли предположительно в связи проведением учений с боевой стрельбой, включая 7 взрывов неопределенного происхождения), при этом практически все нарушения произошли в районах к северо-востоку от участка разведения в районе н. п. Петровское (неподконтрольный правительству, 41 км к югу от Донецка) (см. ниже) и к северо-востоку от н. п. Лебединское (подконтрольный правительству, 99 км к югу от Донецка). В предыдущий отчетный период зафиксировано 1 нарушение режима прекращение огня.

В Луганской области СММ не зафиксировала ни одного нарушения режима прекращения огня в течение текущего и предыдущего отчетных периодов. Ранее Миссия зафиксировала нарушения режима прекращения огня в Луганской области 20 сентября (см. Ежедневный отчет СММ от 21 сентября 2020 года).

После заседания Трехсторонней контактной группы 22 июля, на котором была достигнута договоренность о дополнительных мерах по усилению режима прекращения огня, начиная с 00:01 27 июля до конца отчетного периода Миссия зафиксировала в общей сложности 1 228 нарушений режима прекращения огня в Донецкой и Луганской областях (в том числе 217 взрывов, 9 пролетевших неопределенных боеприпасов и 13 осветительных ракет, а также 989 очередей и выстрелов).

Трое мужчин умерли и еще двое получили ранения в результате детонации взрывного устройства в Хрустальном (бывш. Красный Луч) Луганской области

Миссия уточняла сообщения об инциденте, который произошел вечером 29 мая в н. п. Хрустальный (бывш. Красный Луч; неподконтрольный правительству, 56 км к юго-западу от Луганска) в результате детонации взрывного устройства, повлекшей за собой смерть 3 мужчин и ранение еще 2 мужчин.

20 сентября 42-летний мужчина сообщил команде Миссии по телефону, что, когда вечером 29 мая вблизи магазина на улице Новикова-Прибоя, 2, он и еще 4 мужчин (46, 48, 53 и 57 лет) употребляли алкоголь, началась ссора. По его словам, один из мужчин (57 лет) ушел с места события, а когда он вскоре вернулся, произошел взрыв (по мнению собеседника, ручной гранаты), в результате которого, как сообщалось, на месте погибли 2 мужчин (53 и 57 лет), еще 1 мужчина (48 лет) получил серьезные ранения, а он и четвертый мужчина (46 лет) получили легкие ранения. В тот же день наблюдатели разговаривали женщиной (40–49 лет), представившейся сотрудницей этого магазина. По ее словам, вечером 29 мая она была в магазине, когда услышала, что перед магазином между упомянутыми мужчинами началась потасовка. Через несколько минут она услышала взрыв, а выйдя из магазина увидела, что 5 мужчин лежали на земле, и вызвала скорую помощь. Кроме того, 20 сентября в микрорайоне Мирный в Хрустальном женщина (50–59 лет), представившаяся женой 53-летнего пострадавшего, подтвердила, что 29 мая ее муж умер в результате взрыва по указанному выше адресу. Другая женщина (40–49 лет), представившаяся женой 46-летнего пострадавшего, подтвердила, что 29 мая ее муж получил ранения в результате взрыва по указанному выше адресу и провел неделю в больнице.

Ранее (1 июня) медицинский работник (мужчина неустановленного возраста) больницы в Хрустальном сообщил, что 29 мая к ним в больницу из этого населенного пункта доставили 5 мужчин (40–49 и 50–59 лет), и добавил, что у всех мужчин были ранения, соответствующие взрыву. Он отметил, что 2 мужчин скончались до прибытия скорой

помощи, а 48-летний пострадавший скончался в больнице. В дальнейшем (3 июня) в крытом внутреннем дворе на ул. Новикова-Прибоя, 2, неподалеку от магазина в юго-восточной части Хрустального, наблюдатели видели пробитые стол и кровельные листы (по оценке, в результате от разлета осколков).

Огонь из стрелкового оружия открыли, по оценке, в направлении БПЛА СММ малого радиуса действия к северо-востоку от Лебединского Донецкой области

22 сентября, находясь на северо-восточной окраине Лебединского и осуществляя полет БПЛА СММ малого радиуса действия, члены патруля Миссии слышали 15 очередей из стрелкового оружия примерно в 4,5 км к северо-востоку от своего местоположения. По оценке, огонь открыли в направлении БПЛА, который пролетал ориентировочно в 4,5 км к северо-востоку от местоположения патруля, над районами между позициями Вооруженных сил Украины и вооруженных формирований. Команда СММ благополучно приземлила БПЛА и покинула этот район*.

Участки разведения в районах Станицы Луганской, Золотого и Петровского

22 сентября на **участке разведения в районе н. п. Станица Луганская** (подконтрольный правительству, 16 км к северо-востоку от Луганска) наблюдатели видели 2 членов вооруженных формирований (с нарукавными повязками с надписью «СЦКК») неподалеку от блокпоста вооруженных формирований южнее нового пролета моста у Станицы Луганской (15 км к северо-востоку от Луганска).

Вечером 22 сентября в пределах этого участка разведения камера СММ, установленная севернее моста у Станицы Луганской, зафиксировала 6 человек (5 мужчин и 1 женщину неустановленного возраста), которые с тележками с ящиками и мешками прошли через мост из неподконтрольных правительству районов в подконтрольные правительству районы в направлении укрытия на автобусной остановке неподалеку от моста. Рано утром 23 сентября (вне отчетного периода), эта камера СММ зафиксировала, как эти люди, проведя ночь в указанном месте, шли через мост обратно в направлении неподконтрольных правительству районов.

В ночь с 21 на 22 сентября в пределах **участка разведения в районе н. п. Золотое** (подконтрольный правительству, 60 км к западу от Луганска) БПЛА СММ дальнего радиуса действия обнаружил 1 человека на бывшей позиции Вооруженных сил Украины неподалеку от северо-восточного угла участка, а также еще 1 человека на бывшей позиции вооруженных формирований около восточного края этого участка разведения, ориентировочно в 1,4 км к северу от его юго-восточного угла.

22 сентября около блокпоста вооруженных формирований южнее этого участка разведения наблюдатели видели 6 членов вооруженных формирований (с нарукавными повязками с надписью «СЦКК»); двое из них прошли вглубь участка разведения до места примерно в 350 м к северу от его южного края, а затем вернулись назад.

Вечером 21 сентября в пределах **участка разведения в районе Петровского** БПЛА СММ дальнего радиуса действия обнаружил 1 человека на бывшей позиции Вооруженных сил Украины приблизительно в 1,5 км к востоко-северо-востоку от его юго-западного угла. Кроме того, этот БПЛА обнаружил 5 человек на бывших позициях вооруженных формирований: трех неподалеку от юго-восточного угла участка разведения и еще двух примерно в 300 м к северу от его юго-восточного угла.

22 сентября, находясь вблизи системы видеонаблюдения СММ, установленной примерно в 200 м к востоку от северо-восточного угла этого участка разведения, члены патруля Миссии слышали 5 выстрелов из стрелкового оружия на расстоянии приблизительно 3–4 км к северо-востоку (по оценке, вне участка разведения, но в пределах 5 км от его края). Патрулируя примерно в 2 км к северу от Петровского, наблюдатели слышали приблизительно 126 выстрелов из крупнокалиберного пулемета на расстоянии около 4–5 км к северо-востоку (по оценке, предположительно учения с боевой стрельбой вне участка разведения).

Отвод вооружения

СММ продолжала осуществлять мониторинг отвода вооружения, предусмотренного Меморандумом, а также Комплексом мер и Дополнением к нему.

Миссия зафиксировала 17 единиц вооружения (преимущественно танки) за линиями отвода, но вне выделенных мест хранения вооружения: 13 в подконтрольных правительству районах Донецкой области и 4 в неподконтрольных правительству районах Луганской области (детальнее см. таблицу ниже).

Места хранения вооружения

В постоянном месте хранения вооружения в неподконтрольном правительству районе Луганской области
22 сентября
Миссия констатировала, что все ранее зафиксированные единицы вооружения на месте.

Признаки военного присутствия и присутствия военного типа в зоне безопасности[5]

Миссия зафиксировала боевые бронированные машины в подконтрольных правительству районах Донецкой и Луганской областей, а также в неподконтрольных правительству районах Луганской области (подробнее см. таблицу ниже).

22 сентября на автодороге Н21, примерно в 5 км к северу от н. п. Счастье (подконтрольный правительству, 20 км к северу от Луганска), наблюдатели видели временный блокпост, на котором находились сотрудники полиции и военнослужащие Вооруженных сил Украины. Команды Миссии также видели временные блокпосты с военнослужащими Вооруженных сил Украины в н. п. Муратово (подконтрольный правительству, 51 км к северо-западу от Луганска), около н. п. Федоровка (подконтрольный правительству, 71 км к югу от Донецка), вблизи н. п. Старогнатовка (подконтрольный правительству, 51 км к югу от Донецка) и на северной окраине н. п. Гнутово (подконтрольный правительству, 90 км к югу от Донецка).

Мины неподалеку от Водяного и предупреждающий знак о минной опасности возле Гольмовского в Донецкой области

21 сентября приблизительно в 2 км к северу от н. п. Водяное (подконтрольный правительству, 94 км к югу от Донецка) БПЛА СММ среднего радиуса действия вновь зафиксировал около 19 противотанковых мин (ТМ-62; по оценке, принадлежали

[5] Упомянутая в данном разделе техника не подпадает под действие Минских соглашений об отводе вооружений.

Вооруженным силам Украины), установленных поперек дороги (для ознакомления с предыдущими наблюдениями в этом районе см. Ежедневный отчет СММ от 11 августа 2020 года).

В тот же день приблизительно в 1 км к юго-востоку от Водяного этот БПЛА вновь зафиксировал примерно 11 противотанковых мин (по оценке, часть большего минного поля). По оценке, эти мины принадлежали Вооруженным силам Украины (для ознакомления с предыдущими наблюдениями в этом районе см. Ежедневный отчет СММ от 26 мая 2020 года).

В тот же день около поврежденного дома (используемого, по оценке, членами вооруженных формирований) в жилом секторе северной части н. п. Гольмовский (неподконтрольный правительству, 49 км к северо-востоку от Донецка) наблюдатели впервые видели предупреждающий знак о минной опасности с надписью «Мины» на русском языке. 22 сентября команда Миссии отметила, что этот предупреждающий знак о минной опасности изъяли.

Усилия Миссии по содействию обеспечению возможности ремонта и функционирования жизненно важных объектов гражданской инфраструктуры

СММ содействовала установлению локального режима прекращения огня и осуществляла мониторинг его соблюдения для обеспечения возможности проведения строительных работ южнее южного края участка разведения в районе Золотого (см. выше), а также вблизи н. п. Веселая Гора (неподконтрольный правительству, 16 км к северу от Луганска), севернее Счастья и южнее моста в Счастье.

Миссия также способствовала установлению локального режима прекращения огня и осуществляла мониторинг его соблюдения для обеспечения возможности осмотра и технического обслуживания железнодорожного полотна и удаления растительности в н. п. Ольховое (подконтрольный правительству, 22 км к северо-востоку от Луганска); ремонта объектов инфраструктуры водоснабжения около н. п. Паньковка (неподконтрольный правительству, 16 км к северу от Луганска); ремонта линий электропередачи около н. п. Золотое-4 (Родина; подконтрольный правительству, 59 км к западу от Луганска), а также работ по разминированию вблизи подконтрольных правительству н. п. Горское (63 км к западу от Луганска) и н. п. Орехово (57 км к северо-западу от Луганска).

СММ продолжала содействовать обеспечению функционирования Донецкой фильтровальной станции (ДФС). Патрулируя неподалеку от н. п. Авдеевка (подконтрольный правительству, 17 км к северу от Донецка), члены патруля Миссии слышали 1 выстрел из стрелкового оружия (по оценке, в пределах 5 км от станции).

Меры по борьбе с пандемией COVID-19 на КПВВ и соответствующих блокпостах

В Луганской области Миссия констатировала, что контрольный пункт въезда-выезда (КПВВ) в Станице Луганской и соответствующий блокпост вооруженных формирований южнее моста у Станицы Луганской функционировали.

Осуществляя мониторинг на КПВВ в 09:10 и 09:50, наблюдатели видели в общей сложности 200 человек (мужчин и женщин разного возраста) в очереди в направлении подконтрольных правительству районов, а 25 человек (мужчин и женщин разного

возраста) ожидали в противоположном направлении. Кроме того, наблюдатели видели гольф-кар, который курсировал между новым пролетом моста и КПВВ.

Ведя наблюдение на соответствующем блокпосте вооруженных формирований примерно в 14:25, команда Миссии видела 5 человек (2 женщины и 3 мужчин разного возраста) в очереди в направлении подконтрольных правительству районов, а 25 человек (12 женщин и 13 мужчин разного возраста) ожидали в противоположном направлении.

СММ продолжала следить за ситуацией в Херсоне, Одессе, Львове, Ивано-Франковске, Харькове, Днепре, Черновцах и Киеве.

*Ограничение свободы передвижения и другие препятствия в выполнении мандата СММ

Деятельность по мониторингу и свобода передвижения СММ ограничены из-за угроз в области безопасности, включая риски, связанные с наличием мин и неразорвавшихся боеприпасов, а также другими препятствиями, которые ежедневно меняются. Мандат СММ предусматривает свободный и безопасный доступ по всей Украине. Все подписанты Комплекса мер согласились с необходимостью свободного и безопасного доступа, а также с тем, что ограничение свободы передвижения СММ является нарушением и что на подобные нарушения необходимо оперативно реагировать. Они также согласились с тем, что Совместный центр контроля и координации (СЦКК) должен содействовать такому реагированию и осуществлять общую координацию работ по разминированию. Однако вооруженные формирования в отдельных районах Донецкой и Луганской областей часто отказывают СММ в доступе к районам, прилегающим к неподконтрольным правительству участкам границы Украины (например, см. ниже). Деятельность СММ в Донецкой и Луганской областях, по-прежнему оставалась ограниченной после того, как 23 апреля 2017 вблизи Пришиба произошел инцидент, который привел к гибели человека.

Запрет доступа:

- На блокпосте вооруженных формирований около н. п. Новоазовск (неподконтрольный правительству, 102 км к юго-востоку от Донецка) 3 члена вооруженных формирований (один был явно вооружен) отказали патрулю Миссии в пересечении, сославшись на то, что в этом районе проводится операция.
- На блокпосте вооруженных формирований около н. п. Безыменное (неподконтрольный правительству, 100 км к югу от Донецка) 3 члена вооруженных формирований (двое были явно вооружены) отказали патрулю Миссии в пересечении, не предоставив каких-либо объяснений.

Регулярные ограничения на участках разведения сил и средств и из-за мин/неразорвавшихся боеприпасов:

- Не осуществив сплошное разминирование, извлечение неразорвавшихся боеприпасов и прочих препятствий, стороны по-прежнему отказывали СММ в неограниченном доступе, а также в возможности передвигаться по отдельным дорогам, которые ранее были определены как важные для осуществления Миссией эффективного мониторинга и для передвижения гражданских лиц.

Другие препятствия:

- 21 сентября, пролетая над районами вблизи н. п. Валентиновка (подконтрольный правительству, 35 км к северу от Донецка), н. п. Сигнальное (неподконтрольный правительству, 23 км к юго-западу от Донецка), н. п. Петровское (неподконтрольный правительству, 41 км к югу от Донецка), н. п. Белая Каменка (неподконтрольный правительству, 51 км к югу от Донецка) и н. п. Верхнешироковское (бывш. Октябрь; неподконтрольный правительству, 85 км к югу от Донецка), БПЛА СММ дальнего радиуса действия подвергался воздействию помех сигнала GPS (по оценке, предположительно в результате глушения)[6].
- 22 сентября, осуществляя полет БПЛА СММ малого радиуса действия около н. п. Лебединское (подконтрольный правительству, 99 км к югу от Донецка), члены патруля Миссии слышали 15 очередей из стрелкового оружия примерно в 4–5 км к северо-востоку. По оценке, огонь вели в направлении БПЛА. Команда СММ благополучно приземлила БПЛА и незамедлительно покинула этот район (см. выше).

[6] Помехи сигналу могли создавать из любого места в радиусе нескольких километров от местоположения БПЛА.

Таблица вооружений

Вооружение, размещенное за линиями отвода, но вне выделенных мест хранения вооружения

Дата	К-во единиц вооружения	Вид вооружения	Место	Источник наблюдения
подконтрольные правительству районы				
21.09.2020	1	зенитный ракетный комплекс (9К35 «Стрела-10»)	вблизи н. п. Воздвиженка (40 км к северо-западу от Донецка)	БПЛА малого радиуса действия
	12	танк (Т-64)	вблизи н. п. Тимофеевка (39 км к западу от Донецка	
неподконтрольные правительству районы				
20.09.2020	1	танк (Т-72Б)	на территории объекта вблизи н. п. Перевальск (38 км к западу от Луганска)	БПЛА малого радиуса действия
22.09.2020	3	танк (Т-72)	на полигоне вблизи н. п. Мирное (28 км к юго-западу от Луганска)	патруль

Таблица военного присутствия и присутствия военного типа в зоне безопасности[7]

Дата	К-во единиц вооружения	Вид вооружения	Место	Источник наблюдения
подконтрольные правительству районы				
19.09.2020	1	траншейная машина (БТМ-3)	вблизи н. п. Кряковка (38 км к северо-западу от Луганска)	БПЛА малого радиуса действия
21.09.2020	1	бронетранспортер (МТ-ЛБ)	вблизи н. п. Гнутово (90 км к югу от Донецка)	БПЛА среднего радиуса действия
	1	боевая бронированная машина	вблизи н. п. Крымское (42 км к северо-западу от Луганска)	БПЛА дальнего радиуса действия
	1	боевая бронированная машина (типа БМП)	вблизи н. п. Новоселовка Вторая (69 км к югу от Донецка)	
	12		вблизи н. п. Зайцево (62 км к северо-востоку от Донецка)	
	2	бронетранспортер (МТ-ЛБ)		
неподконтрольные правительству районы				
20.09.2020	1	бронетранспортер (МТ-ЛБ)	вблизи н. п. Алчевск (40 км к западу от Луганска)	БПЛА малого радиуса действия
	1	буксируемая зенитная установка (ЗУ-23, 23 мм)		
22.09.2020	1	боевая бронированная машина (типа БТР)	вблизи н. п. Молодежное (63 км к северо-западу от Луганска)	БПЛА дальнего радиуса действия

[7] Упомянутая в этом разделе техника не подпадает под действие Минских соглашений об отводе вооружений.

Таблица нарушений режима прекращения огня по состоянию на 22 сентября 2020 г.[8]

Месторасположение СММ	Место события	Способ	К-во	Наблюдение	Описание	Вооружение	Дата, время
примерно 1,8 км к С от н. п. Петровское (неподконтрольный правительству, 41 км к Ю от Донецка)	4–5 км к СВ	слышали	30	выстрел	по оценке, за пределами участка разведения	крупнокалиберный пулемет	22.09, 09:20–09:31
	4–5 км к СВ	слышали	16	выстрел	по оценке, за пределами участка разведения	крупнокалиберный пулемет	22.09, 09:35–09:37
	4–5 км к СВ	слышали	26	выстрел	по оценке, за пределами участка разведения	крупнокалиберный пулемет	22.09, 09:38–09:39
	4–5 км к СВ	слышали	16	выстрел	по оценке, за пределами участка разведения	крупнокалиберный пулемет	22.09, 09:40–09:42
	4–5 км к СВ	слышали	38	выстрел	по оценке, за пределами участка разведения	крупнокалиберный пулемет	22.09, 09:46–09:50
н. п. Петровское (неподконтрольный правительству, 41 км к Ю от Донецка)	3–4 км к СВ	слышали	5	выстрел	по оценке, за пределами участка разведения	стрелковое оружие	22.09, 14:10–14:12
примерно 2,3 км к ЮВ от н. п. Лебединское (подконтрольный правительству, 99 км к Ю от Донецка)	3 км к СВ	слышали	2	взрыв	неопределенного происхождения	Н/Д	22.09, 09:40
	3 км к ССВ	слышали	5	взрыв	неопределенного происхождения	Н/Д	22.09, 10:00–10:02
	расстояние — Н/Д, к ССВ	слышали	3	очередь		стрелковое оружие	22.09, 10:32
примерно 800 м к СВ от н. п. Лебединское (подконтрольный правительству, 99 км к Ю от Донецка)	4,5 км к СВ	слышали	15	очередь		стрелковое оружие	22.09, 10:33
примерно 2,6 км к ЮВ от н. п. Авдеевка (подконтрольный правительству, 17 км к С от Донецка	2–3 км к В	слышали	1	выстрел		стрелковое оружие	22.09, 10:30

[8] В таблице указаны исключительно инциденты, зафиксированные патрулями Миссии или камерами СММ, а также те случаи, которые Миссия оценивает как учения с боевой стрельбой, контролируемые взрывы и т.п. Указанные детали — а именно расстояние, направление, тип оружия и т.д. — основаны на оценках, сделанных наблюдателями на местах и специалистами по техническому мониторингу, и необязательно всегда являются точными. Надпись «нет данных» (Н/Д) означает, что СММ не смогла подтвердить информацию из-за расстояния, погодных условий, технических ограничений и/или по другим причинам. Нарушения режима прекращения огня, зафиксированные параллельно несколькими патрулями/камерами, отражаются в таблице только один раз.

Карта Донецкой и Луганской областей[9]

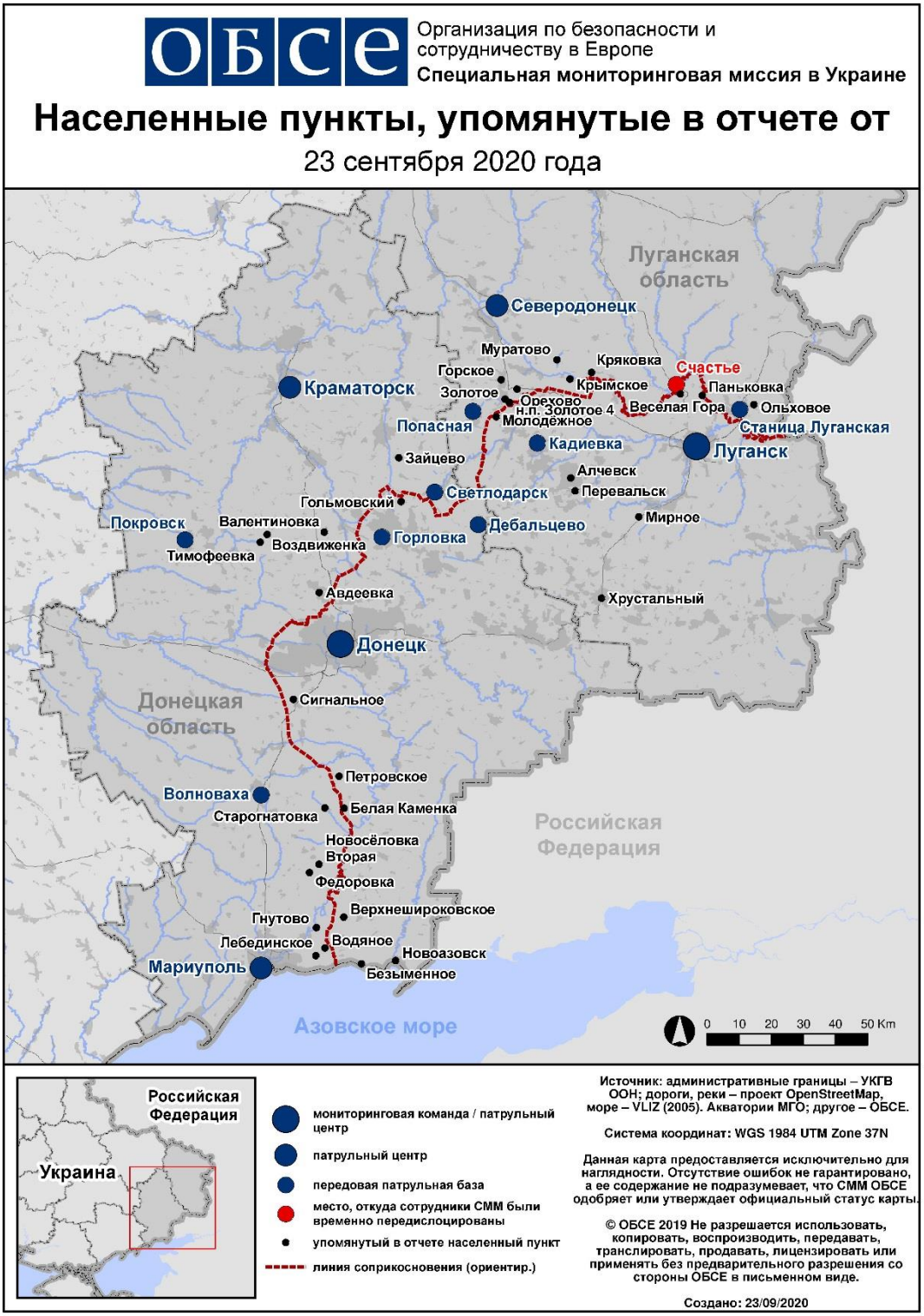

[9] По решению Постоянного совета №1117 от 21 марта 2014 года, СММ базируется в десяти городах на всей территории Украины (Херсон, Одесса, Львов, Ивано-Франковск, Харьков, Донецк, Днепр, Черновцы, Луганск и Киев). Эта карта восточной Украины предназначена для иллюстративных целей. На ней указаны населенные пункты, упомянутые в отчете, а также те, где находятся офисы СММ (мониторинговые команды, патрульные центры и передовые патрульные базы) в Донецкой и Луганской областях. (Красным цветом выделена передовая патрульная база, с которой сотрудники СММ были временно передислоцированы на основании рекомендаций экспертов по безопасности из некоторых государств-участников ОБСЕ и с учетом требований СММ по безопасности. Миссия использует эти помещения в светлое время суток, а также патрулирует в этом населенном пункте днем).