

Щоденний звіт № 219/2020

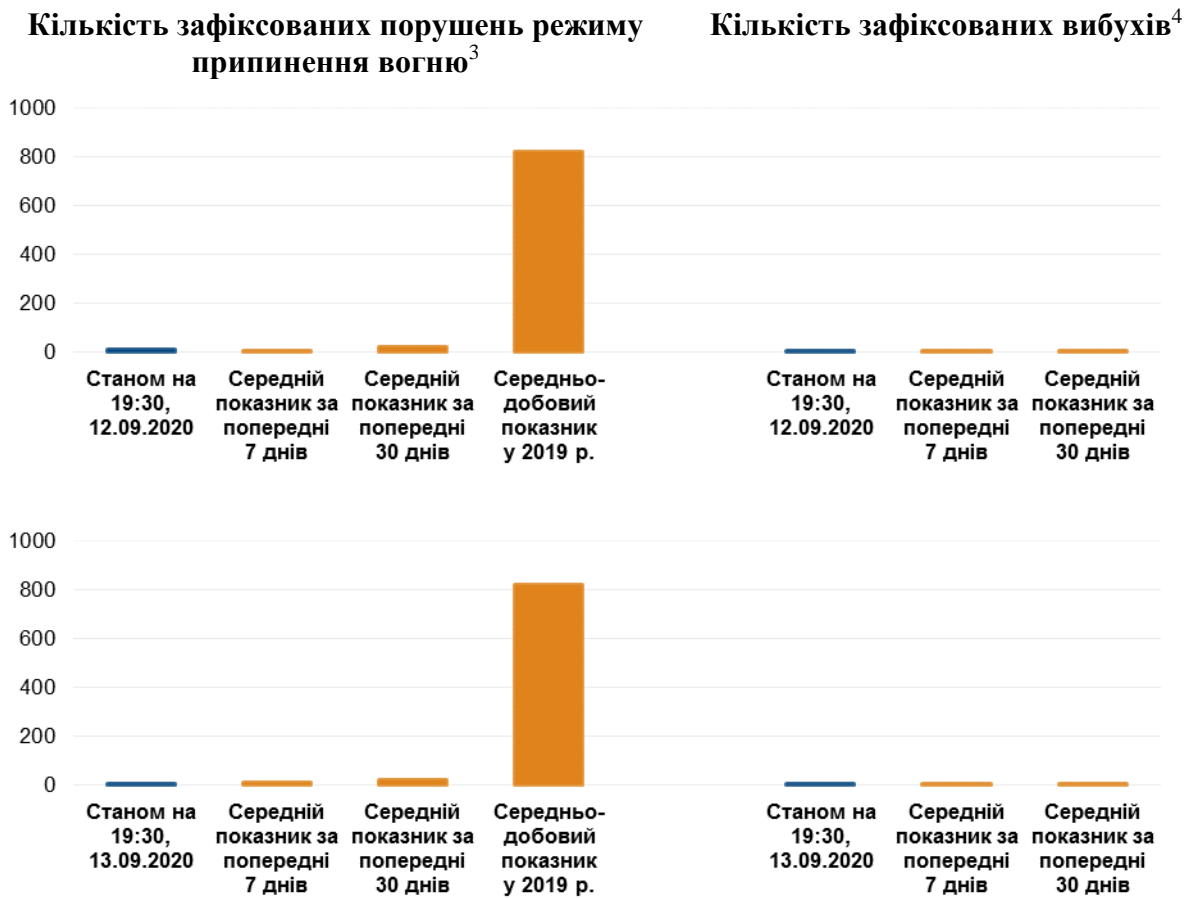
від 14 вересня 2020 року¹

Короткий виклад

- У період із вечора 11 до вечора 12 вересня СММ не зафіксувала жодного порушення режиму припинення вогню в Донецькій області, тимчасом зафіксувавши 12 таких порушень у Луганській області. За попередній звітний період Місія зафіксувала 7 порушень режиму припинення вогню в Донецькій області та 1 таке порушення в Луганській області.
- У період із вечора 12 до вечора 13 вересня СММ не зафіксувала жодного порушення режиму припинення вогню в Донецькій області та зафіксувала 7 таких порушень у Луганській області.
- Місія продовжувала здійснювати моніторинг на ділянках розведення сил і засобів в районах Станиці Луганської, Золотого та Петрівського. У вечірній час безпілотний літальний апарат СММ дальнього радіуса дії зафіксував людей на двох останніх ділянках розведення.
- У Донецькій області спостерігачі зафіксували нову траншею та подовження траншеї (за оцінкою, належить Збройним силам України), а також нову траншею в Луганській області, нові траншеї й укріплення існуючої позиції в Донецькій області (за оцінкою, належать збройним формуванням).
- Місія сприяла встановленню локального режиму припинення вогню та здійснювала моніторинг його дотримання для уможливлення здійснення ремонтних робіт на життєво важливих об'єктах цивільної інфраструктури та забезпечення їхнього функціонування.
- Команди СММ відвідали 5 пунктів пропуску на кордоні у непідконтрольних урядові районах Донецької і Луганської областей.
- Місія і далі спостерігала за ситуацією, у якій на тлі спалаху COVID-19 перебуває цивільне населення, зокрема на контрольному пункті в'їзду-виїзду та відповідному блокпості збройних формувань в Луганській області.
- Команда СММ здійснювала моніторинг мирного масового зібрання у Львові.
- Обмеження свободи пересування патрулів Місії тривали, зокрема в непідконтрольних урядові пунктах пропуску на кордоні поблизу Ізвариного і Вознесенівки (кол. Червонопартизанськ) у Луганській області та на блокпостах збройних формувань біля Старомихайлівки та Новоазовська Донецької області*.

¹ На основі інформації, що надійшла від моніторингових команд станом на 19:30 13 вересня 2020 року (за східноєвропейським літнім часом).

Порушення режиму припинення вогню²



² Більш детальну інформацію про всі випадки порушення режиму припинення вогню представлено у додатку. Упродовж звітного періоду камери СММ у Петрівському та поблизу Широкиного не функціонували.

³ Зокрема вибухи.

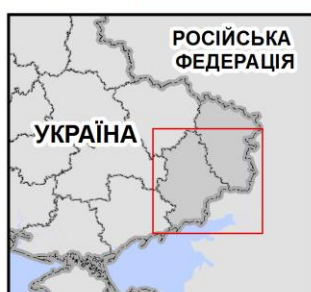
⁴ Зокрема внаслідок вогню з озброєння невстановленого типу.

Мапа зафіксованих порушень режиму припинення вогню



Організація з безпеки та співробітництва в Європі
Спеціальна моніторингова місія в Україні

Зафіксовані СММ порушення режиму припинення вогню 12-13 вересня 2020 р.



Концентрація порушень режиму припинення вогню

- Висока
-
- Низька
- Вибух
- Населений пункт
- Лінія зіткнення (орієнт.)

Джерела: адміністративні кордони — УКГП ООН; дороги, річки — проект OpenStreetMap; море — VLIZ (2005).
Акваторії МГО, інше — ОБСЄ.

Система координат: WGS 1984 UTM Zone 37N

Ця мапа надається винятково для наочності.
Відсутність помилок у мапі не гарантується,
а її зміст не означає, що СММ ОБСЄ
затверджує або ухвалює офіційний статус мапи.

© СММ ОБСЄ 2019 Не дозволяється використовувати,
копіювати, відтворювати, передавати, транслювати,
продавати, ліцензувати або застосовувати
без попереднього дозволу з боку ОБСЄ
у письмовому вигляді.
Створено: 14/09/2020

У Донецькій області в період із вечора 11 до вечора 13 вересня СММ не зафіксувала жодного порушення режиму припинення вогню. За [попередній звітний період](#) Місія зафіксувала 7 порушень режиму припинення вогню.

У Луганській області в період із вечора 11 до вечора 12 вересня Місія зафіксувала 12 порушень режиму припинення вогню, зокрема 5 вибухів, у районі на південний схід від н. п. Золоте (підконтрольний урядові, 60 км на захід від Луганська). За [попередній звітний період](#) Місія зафіксувала 1 порушення режиму припинення вогню.

У період із вечора 12 до вечора 13 вересня СММ зафіксувала 7 порушень режиму припинення вогню (усі вибухи) в районі на південь від н. п. Муратове (підконтрольний урядові, 51 км на північний захід від Луганська).

Після засідання Тристоронньої контактної групи 22 липня, на якому була досягнута домовленість про додаткові заходи з посилення режиму припинення вогню, починаючи з 00:01 27 липня до кінця звітної періоду СММ зафіксувала загалом 1 033 порушення режиму припинення вогню в Донецькій і Луганській областях (зокрема 189 вибухів, 9 невизначених боєприпаси, що пролетіли, 13 освітлювальних ракет, а також 822 черги та постріли).

Ділянки розведення в районах Станиці Луганської, Золотої й Петрівської

12 та 13 вересня в межах ділянки розведення в районі н. п. Станиця Луганська (підконтрольний урядові, 16 км на північний схід від Луганська) спостерігачі бачили членів збройних формувань (із нарукавними пов'язками з написом «СЦКК») поблизу південного краю нового прольоту моста біля Станиці Луганської (15 км на північний схід від Луганська).

Увечері 11 вересня в межах ділянки розведення в районі Золотої безпілотний літальний апарат (БПЛА) СММ дальнього радіуса дії зафіксував 3 осіб на колишніх позиціях Збройних сил України: одну людину на південній околиці в н. п. Катеринівка (підконтрольний урядові, 64 км на захід від Луганська) і ще двох на південь від залізничних колій орієнтовно за 550 м на схід від автошляху Т1316 та приблизно за 400 м на південь від північного краю ділянки. Той же БПЛА також зафіксував 2 осіб на колишній позиції збройних формувань поблизу східного краю ділянки, орієнтовно за 1,4 км на північ від її південно-східного кута.

Того ж вечора камера СММ у Золотому зафіксувала 4 вибухи невизначеного походження та 6 спалахів дульного полум'я на відстані близько 3–6 км на схід (за оцінкою, поза ділянкою розведення, однак у межах 5 км від її краю).

11 вересня за межами цієї ділянки розведення БПЛА СММ дальнього радіуса дії зафіксував бронетранспортер (типу БТР) приблизно за 100 м на північ від її північного краю (за оцінкою, БТР належить Збройним силам України).

12 вересня за межами ділянки розведення СММ зафіксувала нову траншею (довжиною 5 м), поряд із якою була купа вугілля, орієнтовно за 250 м на південь від південного краю ділянки та за 800 м на східно-південний схід від південно-західного кута (за оцінкою, належить збройним формуванням) (відсутня станом на 10 вересня 2020 року).

Упродовж дня 12 та 13 вересня поблизу блокпоста збройних формувань на південь від ділянки розведення спостерігачі бачили членів збройних формувань (із нарукавними пов'язками з написом «СЦКК»), деякі з яких зайшли вглиб ділянки розведення приблизно на 350 м на північ від її південного краю і повернулися назад.

Також 12 та 13 вересня на південь від південного краю ділянки розведення команда СММ бачила працівників із непідконтрольних урядові районів, які за допомогою важкої будівельної техніки виконували роботи обабіч автошляху Т1316. 12 вересня на західній стороні дороги спостерігачі бачили підготовку ґрунту до нанесення твердого покриття та встановлення електричних стовпів, а 13 вересня спостерігачі бачили укладання бетонних блоків на вже нанесене тверде покриття узбіччя дороги.

Увечері 11 вересня в межах ділянки розведення в районі н. п. Петрівське (непідконтрольний урядові, 41 км на південь від Донецька) БПЛА СММ дальнього радіуса дії зафіксував 2 осіб на колишній позиції збройних формувань поблизу південно-східного кута ділянки.

12 вересня, перебуваючи за 1 км на північ від північно-східного кута ділянки розведення, спостерігачі бачили за межами ділянки розведення, за 200 м від її північно-східного кута, явно озброєну особу в одязі військового типу, яка рухалась із західної частини Петрівського в східному напрямку.

Вдень 12 та 13 вересня, здійснюючи моніторинг у трьох місцях поблизу ділянки розведення, спостерігачі констатували там спокійну ситуацію.

Відведення озброєння

СММ продовжувала здійснювати моніторинг відведення озброєння, передбаченого Меморандумом, а також Комплексом заходів і Доповненням до нього.

Місія зафіксувала озброєння за лініями відведення, але за межами виділених місць зберігання озброєння — усе в підконтрольних урядові районах Донецької області (детальніше див. таблицю нижче).

Ознаки військової присутності та присутності військового типу в зоні безпеки⁵

11 вересня БПЛА СММ дальнього радіуса дії уперше зафіксував 60-метрове подовження існуючої траншеї в полі приблизно за 2 км на південь від н. п. Новгородське (підконтрольний урядові, 35 км на північ від Донецька), що, за оцінкою, належить Збройним силам України (немає раніше зроблених знімків для порівняння).

Того ж дня в н. п. Зайцеве (50 км на північний схід від Донецька) той же БПЛА також вперше зафіксував 40-метрову траншею, що починається з подвір'я приватного цивільного будинку та проходить у північно-західному напрямку. За оцінкою СММ, її використовують збройні формування (немає раніше зроблених знімків для порівняння).

Також того ж дня БПЛА вперше зафіксував укріплення існуючої позиції поблизу н. п. Лозове (непідконтрольний урядові, 52 км на північний схід від Донецька), що, за оцінкою, належить збройним формуванням (немає раніше зроблених знімків для порівняння).

⁵ Згадана у цьому розділі техніка не підпадає під дію Мінських угод щодо відведення озброєння.

12 вересня на південно-східній околиці н. п. Чермалик (підконтрольний урядові, 77 км на південь від Донецька) команда Місії зафіксувала нову 15-метрову траншею, що проходить із південного заходу на північний схід перед будинком у житловому районі. За оцінкою, будинок і траншею використовують Збройні сили України (не зафіксовано за даними спостереження за попередній день).

13 вересня приблизно за 5 км на східно-південний схід від н. п. Докучаєвськ (непідконтрольний урядові, 30 км на південний захід від Донецька) поблизу блокпоста збройних формувань спостерігачі бачили свіжу 10-метрову траншею, що проходить із півночі на південь та бункер за блокпостом. За оцінкою, вони належать збройним формуванням (не зафіксовано за даними спостереження за попередній день).

Невибухлий боєприпас поблизу Веселого та попереджувального знаку про мінну небезпеку біля Чермалика в Донецькій області

12 вересня на південно-східній околиці Чермалика команда СММ вперше зафіксувала попереджувальний знак про мінну небезпеку з надписом російською мовою «Прізд заборонено», а під ним — «Обережно! Міни!»; знак був розміщений на дорозі, що веде до кладовища, а поруч було встановлено саморобне загородження,.

13 вересня спостерігачі помітили, що [раніше зафіксований](#) невибухлий боєприпас (корпус 125-мм опереного фугасного снаряда) південніше вулиці Злітної на східній околиці н. п. Веселе (непідконтрольний урядові, 9 км на північний захід від Донецька) був відсутній.

Зусилля Місії зі сприяння проведенню ремонтних робіт і забезпечення функціонування життєво важливих об'єктів цивільної інфраструктури

12 та 13 вересня СММ сприяла встановленню локального режиму припинення вогню та здійснювала моніторинг його дотримання для уможливлення проведення будівельних робіт на південь від південного краю ділянки розведення в районі Золотого (див. вище), біля н. п. Весела Гора (непідконтрольний урядові, 16 км на північ від Луганська), південніше мосту в н. п. Щастя (підконтрольний урядові, 20 км на північ від Луганська).

12 та 13 вересня Місія також продовжувала сприяти встановленню локального режиму припинення вогню та здійснювала моніторинг його дотримання для уможливлення технічного обслуговування залізничних колій та видалення рослинності в н. п. Вільхове (підконтрольний урядові, 22 км на північний схід від Луганська).

12 вересня СММ сприяла встановленню локального режиму припинення вогню та здійснювала моніторинг його дотримання для уможливлення проведення ремонтних робіт на об'єктах водної інфраструктури поблизу непідконтрольного урядові н. п. Паньківка (16 км на північ від Луганська), а також робіт із розмінування неподалік підконтрольних урядові н. п. Гірське (63 км на захід від Луганська), н. п. Оріхове (57 км на північний захід від Луганська) та н. п. Геївка (27 км на північний захід від Луганська) (зокрема для забезпечення доступу до сільськогосподарських угідь).

12 та 13 вересня СММ і далі сприяла забезпеченню функціонування Донецької фільтрувальної станції (15 км на північ від Донецька).

Прикордонні райони, які не контролюються урядом

12 вересня, перебуваючи в пункті пропуску на кордоні неподалік н. п. Маринівка (78 км на схід від Донецька) протягом приблизно 60 хвилин, спостерігачі бачили, що в Україну в'їхали 15 автомобілів (з них 7 з табличками «ДНР»), 4 тентовані вантажівки (з них 2 з табличками «ДНР»), 3 автобуси (зокрема 2 з табличками «ДНР» та приблизно 10 пасажирами (чоловіками і жінками різного віку) в кожному з них), а також зайшли 3 особи (30-літня жінка та два 40-літніх чоловіки). Тимчасом з України виїхали 15 автомобілів (зокрема 11 з табличками «ДНР»), 13 тентованих вантажівок (зокрема 3 з табличками «ДНР»), 1 автобус (з табличками «ДНР» та приблизно 30 пасажирами, чоловіками і жінками різного віку), а також вийшли 2 особи (30-літня жінка з маленькою дитиною).

13 вересня, перебуваючи в пункті пропуску на кордоні неподалік н. п. Новоазовськ (102 км на південний схід від Донецька) протягом приблизно 2 годин, спостерігачі бачили, що в Україну в'їхали 11 автомобілів (зокрема 7 з табличками «ДНР»), 13 тентованих вантажівок (зокрема 6 з табличками «ДНР») та 2 вантажівки з лісоматеріалом (з табличками «ДНР»). Тимчасом з України виїхали 4 автомобілі (зокрема 3 із табличками «ДНР»).

12 вересня, здійснюючи моніторинг у пункті пропуску на кордоні неподалік від н. п. Ізварине (52 км на південний схід від Луганська), члени патруля Місії бачили, що в Україну в'їхали 2 тентовані вантажівки (з табличками «ДНР») та увійшли 20 осіб (11 жінок та 9 чоловіків різного віку), а 56 осіб (31 жінка та 24 чоловіки різного віку) вийшли з України. Приблизно через 25 хвилин член збройних формувань сказав патрулю СММ залишити цей район*.

12 вересня, перебуваючи в пункті пропуску на кордоні поблизу н. п. Верхньогарасимівка (57 км на південний схід від Луганська) упродовж близько 35 хвилин, спостерігачі бачили, що з України вийшли 2 особи (20-літня жінка з дитиною).

13 вересня, здійснюючи спостереження в пункті пропуску на кордоні біля н. п. Вознесенівка (кол. Червонопартизанськ; 65 км на південний схід від Луганська), спостерігачі бачили, що в Україну в'їхав 1 автомобіль. Приблизно через 5 хвилин член збройних формувань сказав патрулю СММ залишити цей район*.

Також того ж дня на залізничній станції у Вознесенівці за приблизно 8 хвилин спостерігачі СММ бачили 10 нерухомих цистерн та 50 вантажних вагонів. Приблизно через 2 хвилини член збройних формувань сказав патрулю СММ залишити цей район*.

Заходи з протидії спалаху COVID-19 на контрольних пунктах в'їзду-виїзду і відповідних блокпостах

У Луганській області 12 та 13 вересня команда СММ зауважила, що контрольний пункт в'їзду-виїзду (КПВВ) у Станиці Луганській і відповідний блокпост збройних формувань південніше мосту біля Станиці Луганської функціонували.

12 вересня, перебуваючи на КПВВ приблизно о 09:50, спостерігачі бачили загалом 50 осіб (чоловіків і жінок різного віку), які очікували в черзі в напрямку підконтрольних урядові районів, а також сукупно 30 осіб (чоловіків і жінок різного віку), які очікували на перехід у протилежному напрямку. 13 вересня, перебуваючи на КПВВ приблизно о

09:30 та 11:15, спостерігачі бачили сукупно 1 000 осіб (чоловіків і жінок різного віку), які очікували в черзі в напрямку підконтрольних урядові районів, а також загалом 90 осіб (чоловіків і жінок різного віку), які очікували на перехід у протилежному напрямку.

13 вересня, перебуваючи на відповідному блокпості збройних формувань приблизно о 11:00, 11:40 та 14:15, спостерігачі бачили сукупно 53 особи (чоловіків і жінок різного віку), які очікували в черзі в напрямку підконтрольних урядові районів, а також сукупно 33 особи (чоловіків і жінок різного віку), які очікували на перехід у протилежному напрямку.

12 та 13 вересня команда СММ зафіксувала гольф-кар, що курсував між новою секцією мосту та КПВВ. 13 вересня спостерігачі також бачили, що між блокпостом і автобусною зупинкою на південь від мосту біля Станіці Луганської курсував маршрутний автобус.

Команда СММ здійснювала моніторинг мирного масового зібрання у Львові

9 вересня члени патруля Місії спостерігали за мирним масовим зібранням за участі приблизно 100 осіб (чоловіків і жінок різного віку) біля пам'ятника Тарасу Шевченку на проспекті Свободи, які виступали з критикою уряду у зв'язку з нещодавнім рішенням, прийнятим Трьохсторонньою контактною групою. Спостерігачі зауважили, що на місці чергували приблизно 5 правоохоронців. Зібрання закінчилось мирно.

СММ продовжує стежити за ситуацією в Херсоні, Одесі, Івано-Франківську, Харкові, Дніпрі, Чернівцях та Києві.

***Обмеження свободи пересування та інші перешкоди у виконанні мандата СММ**

Робота з моніторингу та свобода пересування СММ обмежені загрозами у сфері безпеки, включаючи ризики, пов'язані з наявністю мін і невибухлих боєприпасів, а також іншими перешкодами, які щодня змінюються. Мандат СММ передбачає вільний і безпечний доступ по всій Україні. Усі підписанти Комплексу заходів погодилися з необхідністю вільного та безпечно доступу, а також із тим, що обмеження свободи пересування СММ є порушенням і що на такі порушення необхідно швидко реагувати. Вони також дійшли згоди, що Спільний центр з контролю та координації (СЦКК) повинен сприяти такому реагуванню та здійснювати загальну координацію робіт з розмінування. Однак збройні формування в окремих районах Донецької та Луганської областей часто відмовляють СММ у доступі до районів, прилеглих до непідконтрольних урядові ділянок кордону України (наприклад, див. нижче). Діяльність СММ у Донецькій та Луганській областях, як і раніше, залишалася обмеженою після того, як [23 квітня 2017 року поблизу Пришиба стався інцидент, який призвів до загибелі людини](#). Унаслідок цього спроможність Місії вести спостереження залишалася обмеженою.

Заборона доступу:

- 12 вересня у пункті пропуску на кордоні поблизу н. п. Ізварине (непідконтрольний урядові, 52 км на південний схід від Луганська) член збройних формувань сказав патрулю Місії залишити цей район, посилаючись на відсутність дозволу від його командирів.
- 13 вересня на блокпості біля н. п. Старомихайлівка (непідконтрольний урядові, 15 км на захід від Донецька) 2 члени збройних формувань відмовили патрулю СММ у проїзді.
- 13 вересня на блокпості біля н. п. Новоазовськ (непідконтрольний урядові, 102 км на південний схід від Донецька) член збройних формувань не дозволив

патрулю Місії проїхати через блокпост, пояснивши це відсутністю дозволу командирів, внаслідок чого команда СММ не змогла здійснити моніторинг прикордонних районів.

- 13 вересня в пункті пропуску на кордоні поблизу н. п. Вознесенівка (кол. Червонопартизанськ; непідконтрольний урядові, 65 км на південний схід від Луганська) член збройних формувань сказав патрулю СММ залишити цей район.
- 13 вересня на залізничній станції у Вознесенівці член збройних формувань сказав патрулю Місії залишити цей район.

Затримка:

- 13 вересня на блокпості Збройних сил України поблизу н. п. Лебединське (підконтрольний урядові, 99 км на південь від Донецька) патруль СММ зміг проїхати тільки після 24-хвилинної затримки.

Регулярні обмеження на ділянках розведення сил і засобів та через міни/невибухлі боєприпаси:

- Не здійснивши суцільного розмінування, вилучення невибухлих боєприпасів та усунення інших перешкод, сторони і далі відмовляли СММ у необмеженому доступі, а також у можливості пересуватися окремими дорогами, які раніше були визначені як важливі для здійснення Місією ефективного моніторингу та для пересування цивільних осіб.

Інші перешкоди:

- 12 вересня під час виконання польотів над ділянкою розведення в районі н. п. Петрівське (непідконтрольний урядові, 41 км на південь від Донецька) БПЛА СММ малого радіуса дії зазнавав впливу перешкод сигналу GPS (за оцінкою, ймовірно через глушіння) під час двох окремих польотів.
- 13 вересня під час виконання польотів над районами поблизу непідконтрольних урядові н. п. Спартак (9 км на північ від Донецька) та н. п. Мінеральне (10 км на північний схід від Донецька) БПЛА СММ малого радіуса дії зазнавав впливу перешкод сигналу GPS (за оцінкою, ймовірно через глушіння) у двох випадках⁶.

⁶ Перешкоди сигналу могли створювати з будь-якого місця в радіусі кількох кілометрів від місцеположення БПЛА.

Таблиця озброєння

Озброєння, розміщене за лініями відведення, але за межами виділених місць зберігання озброєння

Дата	К-ть одиниць озброєння	Вид озброєння	Місце	Джерело спостереження
підконтрольні урядові райони				
11.09.2020	1	зенітний ракетний комплекс (9К33 «Оса»)	поблизу н. п. Калинове (35 км на північ від Донецька)	БПЛА дальнього радіуса дії
13.09.2020	1	буксирований міномет (2Б9 «Волошка», 82 мм), завантажений на потяг	на залізничній станції поблизу н. п. Костянтинівка (60 км на північ від Донецька)	патруль

Таблиця ознак військової присутності та присутності військового типу в зоні безпеки⁷

Дата	К-ть	Вид	Місце	Джерело спостереження
підконтрольні урядові райони				
10.09.2020	2	бойова броньована машина	поблизу житлового району н. п. Трьохізбенка (32 км на північний захід від Луганська)	БПЛА малого радіуса дії
	1	бойова машина піхоти (імовірно типу БМП)		
11.09.2020	1	броньована розвідувально-дозорна машина (БРДМ-2)	у житловому районі н. п. Невельське (18 км на північний захід від Донецька)	БПЛА дальнього радіуса дії
	1	бойова броньована машина		
	2	бойова броньована машина (типу БМП)	поблизу н. п. Славне (26 км на південний захід від Донецька)	
	1	бойова броньована машина	поблизу н. п. Новогнатівка (40 км на південь від Донецька)	
	1	бойова машина піхоти (типу БМП)		
	1	бойова броньована машина	поблизу н. п. Березове (31 км на південний захід від Донецька)	
	1		поблизу н. п. Тарамчук (29 км на південний захід від Донецька)	
	1	бойова броньована машина	поблизу н. п. Новомихайлівка (28 км на південний захід від Донецька)	
	1		поблизу н. п. Оріхове (57 км на північний захід від Луганська)	
	1	бойова броньована машина (типу БМП)	поблизу н. п. Причепилівка (50 км на північний захід від Луганська)	
	1	бойова броньована машина	поблизу н. п. Новотошківське (53 км на захід від Луганська)	
	3	бойова броньована машина (типу БМП)	поблизу н. п. Катеринівка (64 км на захід від Луганська)	
	1	бронетранспортер (типу БТР)	поблизу н. п. Золоте (60 км на захід від Луганська)	
-	60-метрове подовження існуючої траншеї (немає раніше зроблених знімків для порівняння)	у полі приблизно за 2 км на південь від н. п. Новгородське (35 км на північ від Донецька)		
12.09.2020	-	15-метрова траншея (відсутня 12 вересня)	у житловому районі н. п. Чермалик (77 км на південь від Донецька)	патруль

⁷ Згадана у цьому розділі техніка не підпадає під дію Мінських угод щодо відведення озброєння.

непідконтрольні урядові райони				
11.09.2020	-	40-метрова траншея, що починається від подвір'я приватного цивільного будинку в напрямку на північний захід	у житловому районі непідконтрольної урядові частини н. п. Зайцеве (50 км на північний схід від Донецька)	БПЛА дальнього радіуса дії
	-	укріплення існуючої позиції (немає раніше зроблених знімків для порівняння)	поблизу н. п. Лозове (52 км на північний схід від Донецька)	
12.09.2020	-	5-метрова траншея (відсутня 12 вересня)	приблизно за 2 км на північний схід від н. п. Молодіжне (63 км на північний захід від Луганська) та орієнтовно за 250 м на південь від ділянки розведення в районі н. п. Золоте (підконтрольний урядові, 60 км на захід від Луганська)	патруль
13.09.2020	-	10-метрова траншея (відсутня 12 вересня)	поблизу н. п. Докучаєвськ (30 км на ПЗ від Донецька)	патруль

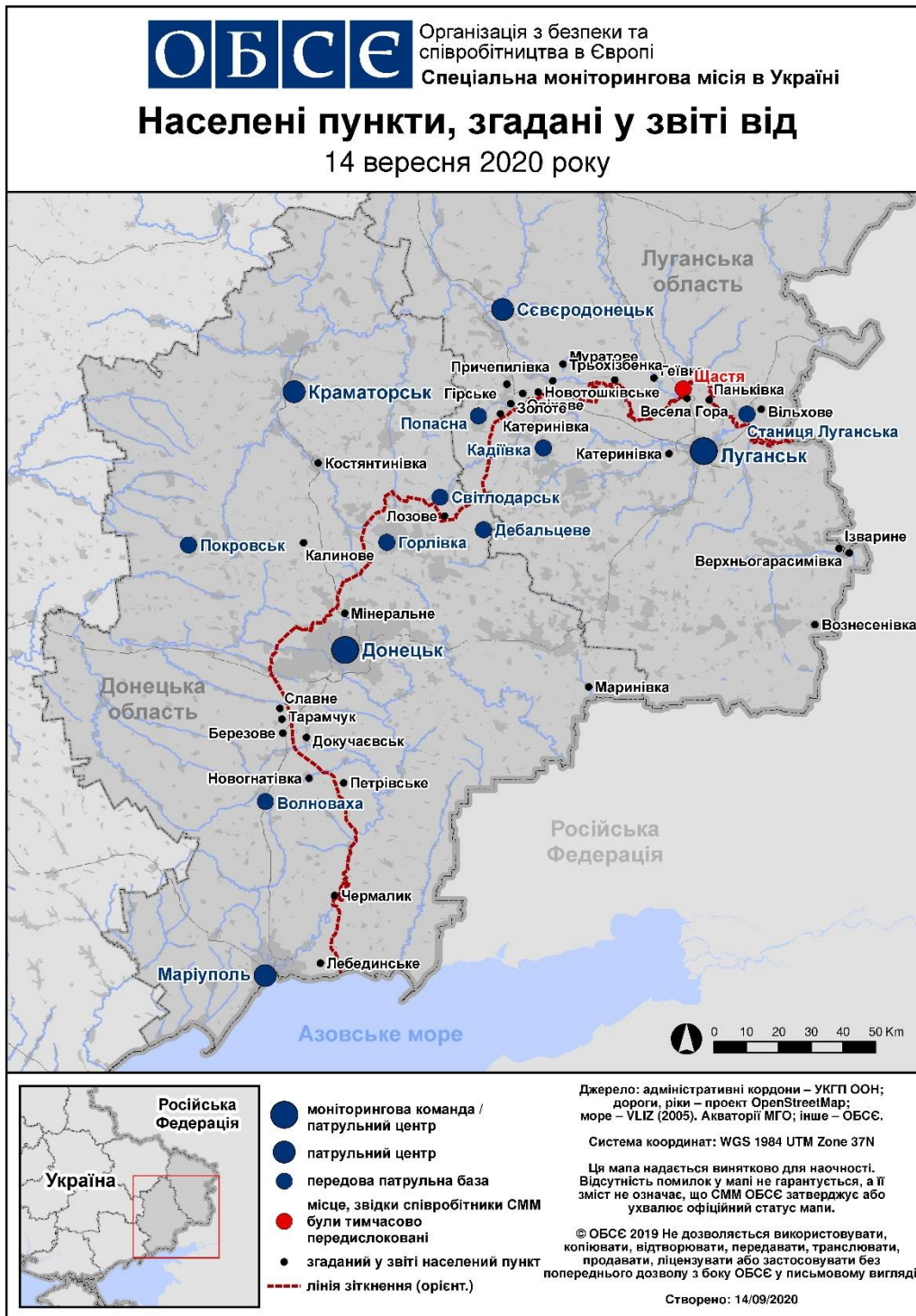
Таблиця порушень режиму припинення вогню станом на 13 вересня 2020 року⁸

Місце розміщення СММ	Місце події	Спосіб	К-ть	Спостереження	Опис	Озброєння	Дата, час
камера СММ у н. п. Золоте (підконтрольний уряду, 60 км на Зх від Луганська)	3–5 км на СхПнСх	зафіксувала	1	боєприпас	випущена(-й) угору, за оцінкою, за межами ділянки розведення	Н/Д	11.09, 23:24
	5–6 км на ПдСх	зафіксувала	1	спалах дульного полум'я	за оцінкою, за межами ділянки розведення	Н/Д	11.09, 22:04
	5–6 км на ПдСх	зафіксувала	1	боєприпас	ПнЗх–ПдСх (за оцінкою, за межами ділянки розведення; після попередньої події)	Н/Д	11.09, 22:04
	5–6 км на ПдСх	зафіксувала	2	спалах дульного полум'я	за оцінкою, за межами ділянки розведення	Н/Д	11.09, 22:05
	5–6 км на ПдСх	зафіксувала	2	боєприпас	ПнЗх–ПдСх (за оцінкою, за межами ділянки розведення; після попередньої події)	Н/Д	11.09, 22:05
	5–6 км на ПдСх	зафіксувала	1	вибух	за оцінкою, за межами ділянки розведення	Н/Д	11.09, 22:06
	5–6 км на ПдСх	зафіксувала	2	спалах дульного полум'я	за оцінкою, за межами ділянки розведення	Н/Д	11.09, 22:06
	5–6 км на ПдСх	зафіксувала	2	боєприпас	ПнЗх–ПдСх (за оцінкою, за межами ділянки розведення; після попередньої події)	Н/Д	11.09, 22:06
	5–6 км на ПдСх	зафіксувала	2	вибух	за оцінкою, за межами ділянки розведення	Н/Д	11.09, 23:20
	5–6 км на ПдСх	зафіксувала	2	вибух	за оцінкою, за межами ділянки розведення	Н/Д	11.09, 23:26
	5–6 км на ПдСх	зафіксувала	1	спалах дульного полум'я	за оцінкою, за межами ділянки розведення	Н/Д	11.09, 23:26
	5–6 км на ПдСх	зафіксувала	1	боєприпас	ПнЗх–ПдСх (за оцінкою, за межами ділянки розведення; після попередньої події)	Н/Д	11.09, 23:26

⁸ У таблиці вказані лише ті інциденти, які спостерігачі бачили/чули особисто або які були зафіксовані камерами СММ, а також ті випадки, які Місія оцінює як навчання з бойовою стрільбою, контрольовані підриви і т. д. Зазначені деталі, а саме: відстань, напрямок, тип зброї і т. д., базуються на оцінках, зроблених спостерігачами на місцях та спеціалістами з технічного моніторингу, і необов'язково завжди є точними. Напис «невідомо» (Н/Д) означає, що СММ не змогла підтвердити таку інформацію у зв'язку з відстанню, погодними умовами, технічними обмеженнями та/або з інших причин. Одні і ті ж самі, за оцінкою СММ, порушення режиму припинення вогню, зафіксовані паралельно декількома патрулями та/або камерами, відображаються в таблиці лише один раз.

2,5 км на Пд від н. п. Муратове (підконтрольний уряду, 51 км на ПнЗх від Луганська)	5–7 км на Пд	чули	4	вибух	невизначеного походження	Н/Д	13.09, 09:18-09:20
	5–7 км на Пд	чули	3	вибух	невизначеного походження	Н/Д	13.09, 09:28-09:29

Мапа Донецької та Луганської областей⁹



⁹ За рішенням Постійної ради №1117 від 21 березня 2014 року, СММ базується у десяти містах на всій території України (Херсон, Одеса, Львів, Івано-Франківськ, Харків, Донецьк, Дніпро, Чернівці, Луганськ і Київ). Ця мапа східної України призначена для ілюстративних цілей. На ній вказані населені пункти, згадані у звіті, а також ті, де є офіси СММ (моніторингові команди, патрульні центри і передові патрульні бази) у Донецькій і Луганській областях. (Червоним кольором виділена передова патрульна база, з якої співробітники СММ були тимчасово передислоковані згідно з рекомендаціями експертів із безпеки з деяких держав-учасниць ОБСЄ та з урахуванням вимог СММ щодо безпеки. СММ користується цими приміщеннями та здійснює патрулювання в цьому населеному пункті в денний час).