

Ежедневный отчет №219/2020

от 14 сентября 2020 года¹

Краткое изложение

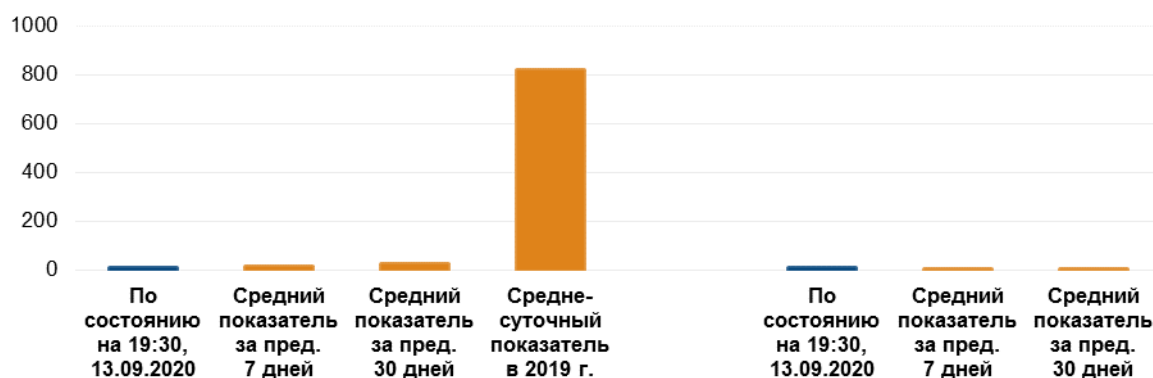
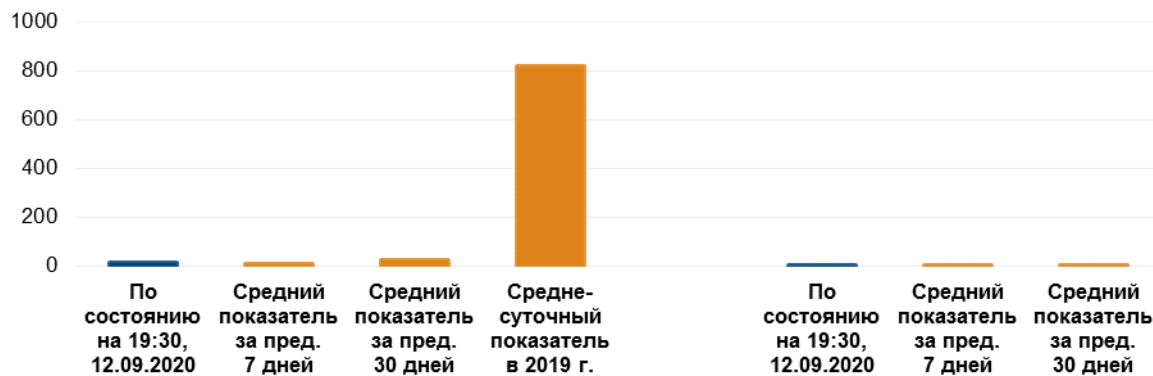
- За период с вечера 11 по вечер 12 сентября СММ не зафиксировала ни одного нарушения режима прекращения огня в Донецкой области и зафиксировала 12 таких нарушений в Луганской области. За предыдущий отчетный период Миссия зафиксировала 7 нарушений режима прекращения огня в Донецкой области и 1 такое нарушение в Луганской области.
- За период с вечера 12 по вечер 13 сентября СММ не зафиксировала ни одного нарушения режима прекращения огня в Донецкой области и зафиксировала 7 таких нарушений в Луганской области.
- Миссия продолжала осуществлять мониторинг на участках разведения сил и средств в районах Станицы Луганской, Золотого и Петровского. Беспилотный летательный аппарат СММ дальнего радиуса действия в вечернее время зафиксировал людей на двух последних участках разведения.
- В Донецкой области, по наблюдениям Миссии, обнаружена новая траншея и продление траншеи (по оценке, принадлежат Вооруженным силам Украины). Кроме того, обнаружена новая траншея в Луганской области, а также новые траншеи и укрепления существующей позиции в Донецкой области (по оценке, принадлежат вооруженным формированиям).
- СММ способствовала установлению локального режима прекращения огня и осуществляла мониторинг его соблюдения для проведения ремонтных работ на гражданских объектах жизнеобеспечения и обеспечения их функционирования.
- Члены патруля Миссии посетили 5 пограничных пунктов пропуска в неподконтрольных правительству районах Донецкой и Луганской областей.
- Миссия продолжала следить за ситуацией, в которой находится гражданское население в условиях пандемии COVID-19, в том числе на контрольном пункте въезда-выезда и соответствующем блокпосте вооруженных формирований в Луганской области.
- Во Львове команда СММ осуществляла мониторинг мирного массового собрания.
- Свобода передвижения патрулей СММ была по-прежнему ограничена, в том числе в неподконтрольных правительству пограничных пунктах пропуска вблизи Изварино и Вознесеновки (бывш. Червонопартизанск) в Луганской области и на блокпостах вооруженных формирований вблизи Старомихайловки и Новоазовска в Донецкой области*.

¹ На основании информации, поступившей от мониторинговых команд по состоянию на 19:30 13 сентября 2020 года (по восточноевропейскому летнему времени)

Нарушения режима прекращения огня²

Количество зафиксированных нарушений режима прекращения огня³

Количество зафиксированных взрывов⁴

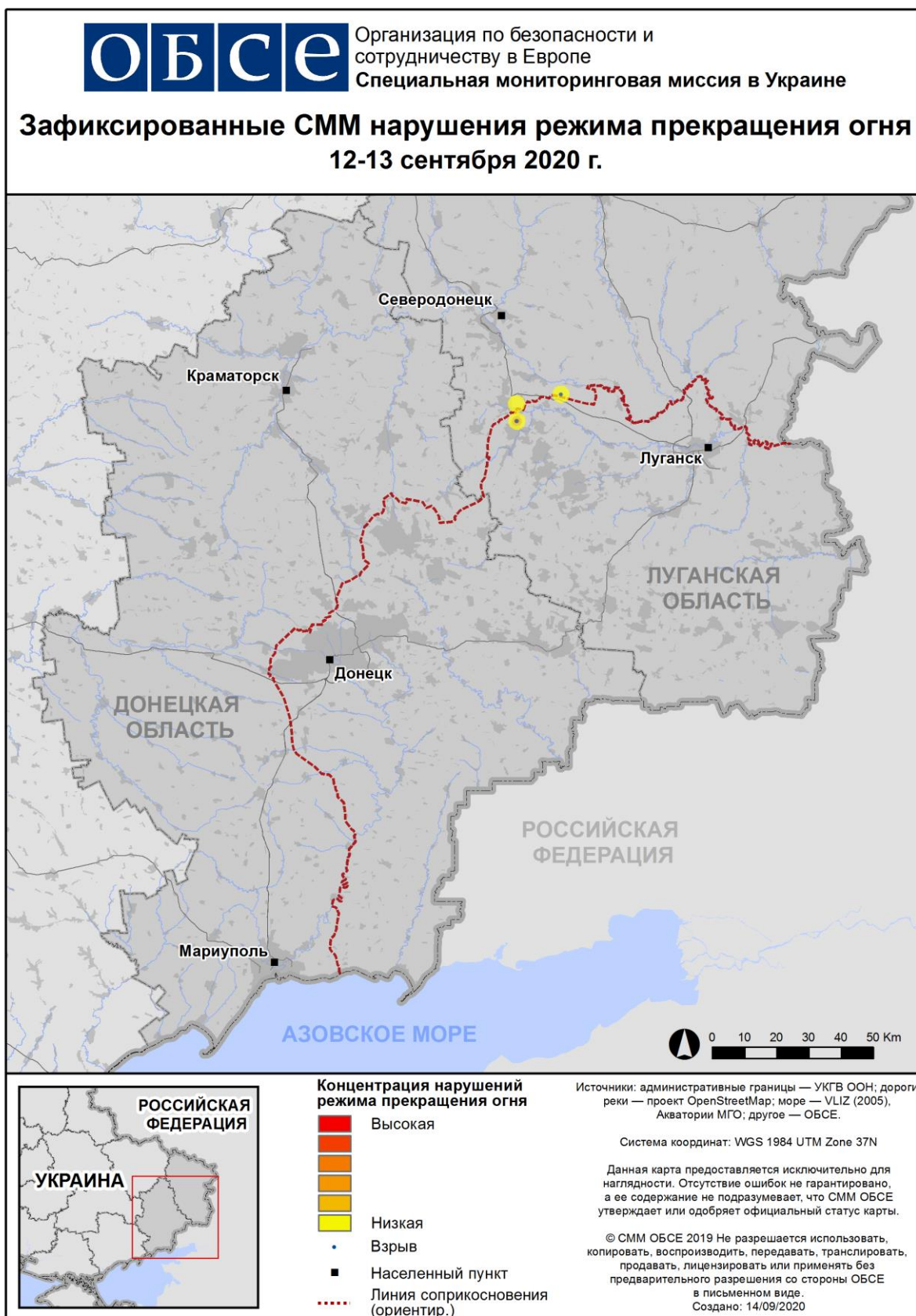


² Более подробная информация обо всех случаях нарушения режима прекращения огня, а также карты Донецкой и Луганской областей, где отмечены все места, упомянутые в отчете, представлены в приложении. В течение отчетного периода камеры СММ в Петровском и возле Широкино не функционировали.

³ Включая взрывы.

⁴ Включая из вооружения неустановленного типа.

Карта зафиксированных нарушений режима прекращения огня



В Донецкой области за период с вечера 11 по вечер 13 сентября СММ не зафиксировала ни одного нарушения режима прекращения огня. В течение [предыдущего отчетного периода](#) Миссия зафиксировала 7 нарушений режима прекращения огня.

В Луганской области за период с вечера 11 по вечер 12 сентября Миссия зафиксировала 12 нарушений режима прекращения огня, включая 5 взрывов, в районе к юго-востоку от н. п. Золотое (подконтрольный правительству, 60 км к западу от Луганска). В течение [предыдущего отчетного периода](#) Миссия зафиксировала 1 нарушение режима прекращения огня.

За период с вечера 12 по вечер 13 сентября СММ зафиксировала 7 нарушений режима прекращения огня (все взрывы) в районе к югу от н. п. Муратово (подконтрольный правительству, 51 км к северо-западу от Луганска).

После заседания Трехсторонней контактной группы 22 июля, на котором достигнута договоренность о дополнительных мерах по усилению режима прекращения огня начиная с 00:01 27 июля до конца отчетного периода, СММ до сих пор зафиксировала в общей сложности 1 033 нарушения режима прекращения огня в Донецкой и Луганской областях (в том числе 189 взрывов, 9 неопределенных пролетевших боеприпасов, 13 осветительных ракет и 822 очереди и выстрела).

Участки разведения в районах Станицы Луганской, Золотого и Петровского

12 и 13 сентября на **участке разведения в районе н. п. Станица Луганская** (подконтрольный правительству, 16 км к северо-востоку от Луганска) наблюдатели видели членов вооруженных формирований (с нарукавными повязками с надписью «СЦКК») вблизи южного края нового пролета моста у Станицы Луганской (15 км к северо-востоку от Луганска).

Вечером 11 сентября на **участке разведения в районе Золотого** беспилотный летательный аппарат (БПЛА) СММ дальнего радиуса действия зафиксировал 3 человек на бывших позициях Вооруженных сил Украины: одного человека на южной окраине н. п. Катериновка (подконтрольный правительству, 64 км к западу от Луганска) и двух человек к югу от железнодорожного полотна приблизительно в 550 м к востоку от автодороги Т1316 и приблизительно в 400 м к югу от северного края участка. Тот же БПЛА также зафиксировал 2 человек на бывшей позиции вооруженных формирований у восточного края участка, примерно в 1,4 км к северу от его юго-восточного угла.

В тот же вечер камера СММ в Золотом зафиксировала 4 взрыва неопределенного происхождения, 7 неопределенных боеприпасов и 6 вспышек дульного пламени — все в пределах 3–6 км к востоку (по оценке СММ, вне участка разведения, но в пределах 5 км от его края).

11 сентября за пределами этого участка разведения БПЛА СММ дальнего радиуса действия обнаружил бронетранспортер (типа БТР) приблизительно в 100 м к северу от его северного края (по оценке, БТР принадлежит Вооруженным силам Украины).

12 сентября за пределами участка разведения СММ зафиксировала новую траншею (длиной 5 м), рядом с которой лежала куча угля. Траншея находилась приблизительно в 250 м к югу от южного края участка разведения и приблизительно в 800 м к востоку-

юго-востоку от его юго-западного угла. По оценке СММ, траншея принадлежит вооруженным формированиям (отсутствовала по состоянию на 10 сентября 2020 года).

Днем 12 и 13 сентября рядом с блокпостом вооруженных формирований к югу от участка разведения наблюдатели видели членов вооруженных формирований (с нарукавными повязками с надписью «СЦКК»), некоторые из которых прошли на участок разведения приблизительно на 350 м вглубь к северу от его южного края, а затем вернулись назад.

Также 12 и 13 сентября к югу от южного края участка разведения члены патруля Миссии видели, как рабочие из неподконтрольных правительству районов с помощью тяжелой строительной техники выполняли работы по обе стороны от автодороги Т1316. 12 сентября на западной обочине дороги сотрудники Миссии видели, как велась подготовка грунта для нанесения твердого покрытия и установки электрических столбов, а 13 сентября наблюдатели видели укладку бетонных блоков на уже нанесенном твердом покрытии обочины дороги.

Вечером 11 сентября на **участке разведения в районе н. п. Петровское** (неподконтрольный правительству, 41 км к югу от Донецка) БПЛА СММ дальнего радиуса действия зафиксировал 2 человек на бывшей позиции вооруженных формирований возле юго-восточного угла участка.

12 сентября, патрулируя в 1 км к северу от северо-восточного угла участка разведения, члены патруля Миссии видели за пределами участка разведения, в 200 м от его северо-восточного угла, очевидно вооруженного человека в одежде военного типа, который шел с западной части Петровского в восточном направлении.

Днем 12 и 13 сентября, осуществляя мониторинг в трех местах вблизи участка разведения, наблюдатели отметили спокойную обстановку.

Отвод вооружения

СММ продолжала осуществлять мониторинг отвода вооружения, предусмотренного Меморандумом, а также Комплексом мер и Дополнением к нему.

Миссия зафиксировала вооружение, размещенное за линиями отвода, но за пределами выделенных мест хранения вооружения — все в неподконтрольных правительству районах Донецкой области (подробнее см. в таблице ниже).

Признаки военного присутствия и присутствия военного типа в зоне безопасности⁵

11 сентября БПЛА СММ дальнего радиуса действия впервые зафиксировал 60-метровое продление существующей траншеи в поле приблизительно в 2 км к югу от н. п. Новгородское (подконтрольный правительству, 35 км к северу от Донецка), по оценке, принадлежащее Вооруженным силам Украины (нет более ранних снимков для сравнения).

В тот же день в н. п. Зайцево (50 км к северо-востоку от Донецка) БПЛА также впервые обнаружил 40-м траншею, выходящую со двора частного гражданского дома в северо-

⁵ Упомянутая в данном разделе техника не подпадает под действие Минских соглашений об отводе вооружений.

западном направлении. По оценке СММ, она используется вооруженными формированиями (нет более ранних снимков для сравнения).

Также в тот же день БПЛА впервые обнаружил укрепления существующей позиции вблизи н. п. Лозовое (неподконтрольный правительству, 52 км к северо-востоку от Донецка), которая, по оценке СММ, принадлежит вооруженным формированиям (нет более ранних снимков для сравнения).

12 сентября на юго-восточной окраине н. п. Чермалык (подконтрольный правительству, 77 км к югу от Донецка) наблюдатели видели новую 15-метровую траншею, проложенную с юго-запада на северо-восток перед домом в жилом районе. По оценке СММ, и дом и траншея были заняты Вооруженными силами Украины (не видны по данным наблюдения за предыдущий день).

13 сентября приблизительно в 5 км к востоку-юго-востоку от н. п. Докучаевск (неподконтрольный правительству, 30 км к юго-западу от Донецка), рядом с блокпостом вооруженных формирований, команда СММ зафиксировала свежую 10-метровую траншею, проходившую с севера на юг, и бункер, сооруженный за блокпостом. По оценке СММ, они принадлежат вооруженным формированиям (не видны по данным наблюдения за предыдущий день).

Неразорвавшийся боеприпас возле Веселого и предупреждающий знак о минной опасности рядом с Чермалыком в Донецкой области

12 сентября на юго-восточной окраине Чермалыка наблюдатели впервые заметили предупреждающий знак о минной опасности, в верхней части которого была надпись на русском языке «Проезд запрещен», а под ней — «Осторожно! Мины!»; знак находился на дороге, ведущей к кладбищу, а рядом было установлено самодельное ограждение.

13 сентября члены патруля Миссии отметили, что неразорвавшийся боеприпас (корпус 125-мм оперенного фугасного снаряда), о котором [ранее сообщалось](#) и который лежал южнее улицы Взлетной на восточной окраине н. п. Веселое (неподконтрольный правительству, 9 км к северо-западу от Донецка), отсутствовал.

Усилия СММ по содействию проведению ремонта и обеспечению функционирования жизненно важных объектов гражданской инфраструктуры

12 и 13 сентября СММ содействовала установлению локального режима прекращения огня и осуществляла мониторинг его соблюдения для обеспечения возможности проведения строительных работ к югу от южного края участка разведения в районе Золотого (см. выше), а также недалеко от н. п. Веселая Гора (неподконтрольный правительству, 16 км к северу от Луганска) к югу от моста в н. п. Счастье (подконтрольный правительству, 20 км к северу от Луганска).

12 и 13 сентября Миссия также содействовала установлению локального режима прекращения огня и осуществляла мониторинг его соблюдения для обеспечения возможности проведения техобслуживания на железнодорожном полотне и удаления растительности в н. п. Ольховое (подконтрольный правительству, 22 км к северо-востоку от Луганска).

12 сентября СММ содействовала установлению локального режима прекращения огня и осуществляла мониторинг его соблюдения для обеспечения возможности проведения ремонта объектов водоснабжения недалеко от неподконтрольного правительству н. п. Паньковка (16 км к северу от Луганска), а также для проведения работ по разминированию вблизи неподконтрольного правительству н. п. Горское (63 км к западу от Луганска), н. п. Орехово (57 км к северо-западу от Луганска) и н. п. Геевка (27 км к северо-западу от Луганска) (в том числе для обеспечения доступа к сельскохозяйственным землям).

12 и 13 сентября СММ также продолжала содействовать обеспечению функционирования Донецкой фильтровальной станции (15 км к северу от Донецка).

Приграничные районы, которые не контролируются правительством

12 сентября в течение 60 минут наблюдения в пункте пропуска на границе вблизи н. п. Мариновка (78 км к востоку от Донецка) команда Миссии видела, что в Украину въехали 15 автомобилей (в том числе 7 с табличками «ДНР»), 4 тентованных грузовика (в том числе 3 с табличками «ДНР»), 3 автобуса (в том числе 2 с табличками «ДНР» и приблизительно по 10 пассажиров в каждом, мужчин и женщин разного возраста) и вошли 3 человека (одна женщина в возрасте 30–39 лет и двое мужчин в возрасте 40–49 лет). За то же время наблюдатели видели, что из Украины выехали 15 автомобилей (включая 11 с табличками «ДНР»), 13 тентованных грузовиков (в том числе 3 с табличками «ДНР»), 1 автобус (с табличками «ДНР» и приблизительно 30 пассажирами на борту, мужчинами и женщинами разного возраста), а также вышли 2 человека (женщина в возрасте 30–39 лет с маленьким ребенком).

13 сентября в течение 2 часов наблюдения в пункте пропуска на границе вблизи н. п. Новоазовск (102 км к юго-востоку от Донецка) команда Миссии видела, что в Украину въехали 11 автомобилей (в том числе 7 с табличками «ДНР»), 13 тентованных грузовиков (в том числе 6 с табличками «ДНР») и 2 грузовика лесоматериалами (с табличками «ДНР»). За то же время наблюдатели отметили, что из Украины выехали 4 автомобиля (включая 3 с табличками «ДНР»).

12 сентября, осуществляя мониторинг в пункте пропуска рядом с н. п. Изварино (52 км к юго-востоку от Луганска), члены патруля Миссии видели, что в Украину въехали 2 тентованных грузовика (с табличками «ДНР») и вошли 20 человек (11 женщин и 9 мужчин разного возраста), а из Украины вышли 56 человек (31 женщина и 24 мужчины разного возраста). Спустя 25 минут член вооруженных формирований сказал патрулю Миссии покинуть этот район*.

12 сентября, осуществляя мониторинг в пункте пропуска на границе вблизи н. п. Верхнегарасимовка (57 км к юго-востоку от Луганска) в течение примерно 35 минут, наблюдатели видели, что из Украины вышли 2 человека (женщина в возрасте 20–29 лет с ребенком).

13 сентября в пункте пропуска на границе возле н. п. Вознесенка (бывш. Червонопартизанск; 65 км к юго-востоку от Луганска) наблюдатели видели, что в Украину въехал 1 автомобиль. Через 5 минут член вооруженных формирований сказал патрулю Миссии покинуть этот район*.

Также в тот же день в течение приблизительно 8 минут наблюдения на железнодорожной станции в Вознесенке наблюдатели видели 10 неподвижных вагонов-цистерн и 50 грузовых вагонов. Через 2 минуты член вооруженных формирований сказал наблюдателям покинуть этот район*.

Меры по борьбе с пандемией COVID-19 на КПВВ и соответствующих блокпостах

12 и 13 сентября в Луганской области команда СММ отметила, что контрольный пункт въезда-выезда (КПВВ) в Станице Луганской и соответствующий блокпост вооруженных формирований южнее моста у Станицы Луганской были открыты.

12 сентября, находясь на КПВВ приблизительно в 09:50, сотрудники Миссии зафиксировали в общей сложности 50 человек (мужчин и женщин разного возраста), которые стояли в очереди, направляясь в подконтрольные правительству районы, и в общей сложности 30 человек (мужчин и женщин разного возраста), направлявшихся в противоположную сторону. 13 сентября, находясь на КПВВ приблизительно в 09:30 и 11:15, наблюдатели зафиксировали в общей сложности 1 000 человек (мужчин и женщин разного возраста), которые стояли в очереди, направляясь в подконтрольные правительству районы, и в общей сложности 90 человек (мужчин и женщин разного возраста) в очереди в противоположном направлении.

13 сентября, находясь на соответствующем блокпосте вооруженных формирований приблизительно в 11:00, 11:40 и 14:15, сотрудники Миссии зафиксировали в общей сложности 53 человека (мужчин и женщин разного возраста), которые стояли в очереди, направляясь в подконтрольные правительству районы, и в общей сложности 33 человека (мужчин и женщин разного возраста) в очереди в противоположном направлении.

12 и 13 сентября наблюдатели видели гольф-кар, курсировавший между новой секцией моста и КПВВ. 13 сентября члены патруля Миссии также видели маршрутный автобус, курсирующий между блокпостом и автобусной остановкой южнее моста у Станицы Луганской.

Во Львове команда СММ осуществляла мониторинг мирного массового собрания

9 сентября возле памятника Тарасу Шевченко на проспекте Свободы во Львове команда СММ наблюдала за мирным массовым собранием, в котором принимали участие приблизительно 100 человек (мужчины и женщины разного возраста), выступавшие с критикой правительства в связи с недавним решением, принятым Трехсторонней контактной группой. Наблюдатели видели, что на месте проведения собрания присутствовали около 5 сотрудников правоохранительных органов. Собрание закончилось мирно.

СММ продолжает наблюдать за ситуацией в Херсоне, Одессе, Ивано-Франковске, Харькове, Днепре, Черновцах и Киеве.

***Ограничение свободы передвижения и другие препятствия в выполнении мандата СММ**

Деятельность по мониторингу и свобода передвижения СММ ограничены из-за угроз в области безопасности, включая риски, связанные с наличием мин и неразорвавшихся боеприпасов, а также другими препятствиями, которые ежедневно меняются. Мандат СММ предусматривает свободный и безопасный доступ по всей Украине. Все подписанты Комплекса

мер согласились с необходимостью свободного и безопасного доступа, а также с тем, что ограничение свободы передвижения СММ является нарушением и что на подобные нарушения необходимо оперативно реагировать. Они также согласились с тем, что Совместный центр контроля и координации (СЦКК) должен содействовать такому реагированию и осуществлять общую координацию работ по разминированию. Однако вооруженные формирования в отдельных районах Донецкой и Луганской областей часто отказывают СММ в доступе к районам, прилегающим к неподконтрольным правительству участкам границы Украины (например, см. ниже). Деятельность СММ в Донецкой и Луганской областях оставалась ограниченной после того, как [23 апреля 2017 года недалеко от Пришиба произошел инцидент со смертельным исходом](#). В связи с этим способность Миссии осуществлять наблюдение была по-прежнему ограничена.

Запрет доступа:

- 12 сентября на пограничном пункте пропуска возле н. п. Изварино (неподконтрольный правительству, 52 км к юго-востоку от Луганска) член вооруженных формирований сказал наблюдателям покинуть этот район, сославшись на отсутствие разрешения от его командиров.
- 13 сентября на блокпосте вблизи н. п. Старомихайловка (неподконтрольный правительству, 15 км к западу от Донецка) 2 члена вооруженных формирований не пропустили патруль Миссии.
- 13 сентября на блокпосте недалеко от н. п. Новоазовск (неподконтрольный правительству, 102 км к юго-востоку от Донецка) член вооруженных формирований не пропустил патруль СММ, сославшись на отсутствие разрешения от его командиров, в результате чего наблюдатели не смогли осуществить мониторинг приграничных районов.
- 13 сентября в пункте пропуска на границе вблизи н. п. Вознесеновка (бывш. Червонопартизанск; неподконтрольный правительству, 65 км к юго-востоку от Луганска) член вооруженных формирований сказал патрулю Миссии покинуть этот район.
- 13 сентября на железнодорожной станции в Вознесеновке член вооруженных формирований сказал патрулю Миссии покинуть этот район.

Задержка:

- 13 сентября на блокпосте Вооруженных сил Украины возле н. п. Лебединское (подконтрольный правительству, 99 км к югу от Донецка) команду СММ пропустили только через 24 минуты задержки.

Регулярные ограничения на участках разведения сил и средств и из-за мин/неразорвавшихся боеприпасов:

- Не осуществив сплошное разминирование, извлечение неразорвавшихся боеприпасов и устранение других препятствий, стороны по-прежнему отказывали СММ в неограниченном доступе, а также в возможности передвигаться по отдельным дорогам, которые ранее были определены как важные для осуществления Миссией эффективного мониторинга и для передвижения гражданских лиц.

Другие препятствия:

- 12 сентября при выполнении полета над участком разведения в районе н. п. Петровское (неподконтрольный правительству, 41 км к югу от Донецка) БПЛА СММ малого радиуса действия во время двух отдельных полетов подвергался воздействию помех сигнала GPS (по оценке, предположительно, в результате глушения).
- 13 сентября в двух случаях при выполнении полетов над районами между неподконтрольными правительству н. п. Спартак (9 км к северу от Донецка) и н. п. Минеральное (10 км к северо-востоку от Донецка) БПЛА СММ малого радиуса действия подвергался воздействию помех сигнала GPS, по оценке, в результате вероятного глушения⁶.

⁶ Помехи могли создаваться из любого места в радиусе нескольких километров от местоположения БПЛА.

Таблица вооружения

Вооружение, размещенное за линиями отвода, но вне выделенных мест хранения вооружения

Дата	К-во единиц вооружения	Вид вооружения	Место	Источник наблюдения
подконтрольные правительству районы				
11.09.2020	1	зенитно-ракетный комплекс (9К33 «Оса»)	вблизи н. п. Калиново (35 км к северу от Донецка)	БПЛА дальнего радиуса действия
13.09.2020	1	буксируемый миномет (2Б9 «Василек», 82 мм) (погруженный на железнодорожный состав)	на железнодорожной станции возле н. п. Константиновка (60 км к северу от Донецка)	патруль

Таблица признаков военного присутствия и присутствия военного типа в зоне безопасности⁷

Дата	К-во	Тип	Место	Источник наблюдения
подконтрольные правительству районы				
10.09.2020	2	боевая бронированная машина	вблизи жилого района н. п. Трехизбенка (32 км к северо-западу от Луганска)	БПЛА малого радиуса действия
	1	боевая бронированная машина (вероятно, типа БМП)		
11.09.2020	1	бронированная разведывательно-дозорная машина (БРДМ-2)	в жилом районе н. п. Невельское (18 км к северо-западу от Донецка)	БПЛА дальнего радиуса действия
	1	боевая бронированная машина	вблизи н. п. Славное (26 км к юго-западу от Донецка)	
	2	боевая бронированная машина (типа БМП)		
	1	боевая бронированная машина	вблизи н. п. Новоигнатовка (40 км к югу от Донецка)	
	1	боевая бронированная машина (типа БМП)		
	1	боевая бронированная машина	вблизи н. п. Березовое (31 км к юго-западу от Донецка)	
	1		вблизи н. п. Тарамчук (29 км к юго-западу от Донецка)	
	1		вблизи н. п. Новомихайловка (28 км к юго-западу от Донецка)	
	1	боевая бронированная машина (типа БМП)	вблизи н. п. Орехово (57 км к северо-западу от Луганска)	
	1		вблизи н. п. Прицепиловка (50 км к северо-западу от Луганска)	
	1	боевая бронированная машина	вблизи н. п. Новотошковское (53 км к западу от Луганска)	
	3	боевая бронированная машина (типа БМП)	вблизи н. п. Катериновка (64 км к западу от Луганска)	
	1	бронетранспортер (типа БТР)	вблизи н. п. Золотое (60 км к западу от Луганска)	
	-	60-м продление существующей траншеи (нет более ранних снимков для сравнения)	в поле приблизительно в 2 км к югу от н. п. Новгородское (35 км к северу от Донецка)	

⁷ Упомянутая в данном разделе техника не подпадает под действие Минских соглашений об отводе вооружений.

12.09.2020	-	15-м траншея (отсутствовала 12 сентября)	в жилом районе н. п. Чермалык (77 км к югу от Донецка)	патруль
неподконтрольные правительству районы				
11.09.2020	-	40-м траншея, выходящая со двора гражданского частного дома в северо-западном направлении (нет более ранних снимков для сравнения)	в жилом районе в неподконтрольной правительству части н. п. Зайцево (50 км к северо-востоку от Донецка)	БПЛА СММ дальнего радиуса действия
	-	укрепления существующей позиции (нет более ранних снимков для сравнения)	вблизи н. п. Лозовое (52 км к северо-востоку от Донецка)	
12.09.2020	-	5-м траншея (отсутствовала 12 сентября)	приблизительно в 2 км к северо-востоку от н. п. Молодежное (63 км к северо-западу от Луганска) и приблизительно в 250 м к югу от участка разведения в районе н. п. Золотое (подконтрольный правительству, 60 км к западу от Луганска)	патруль
13.09.2020	-	10-м траншея (отсутствовала 12 сентября)	вблизи н. п. Докучаевск (30 км к юго-западу от Донецка)	патруль

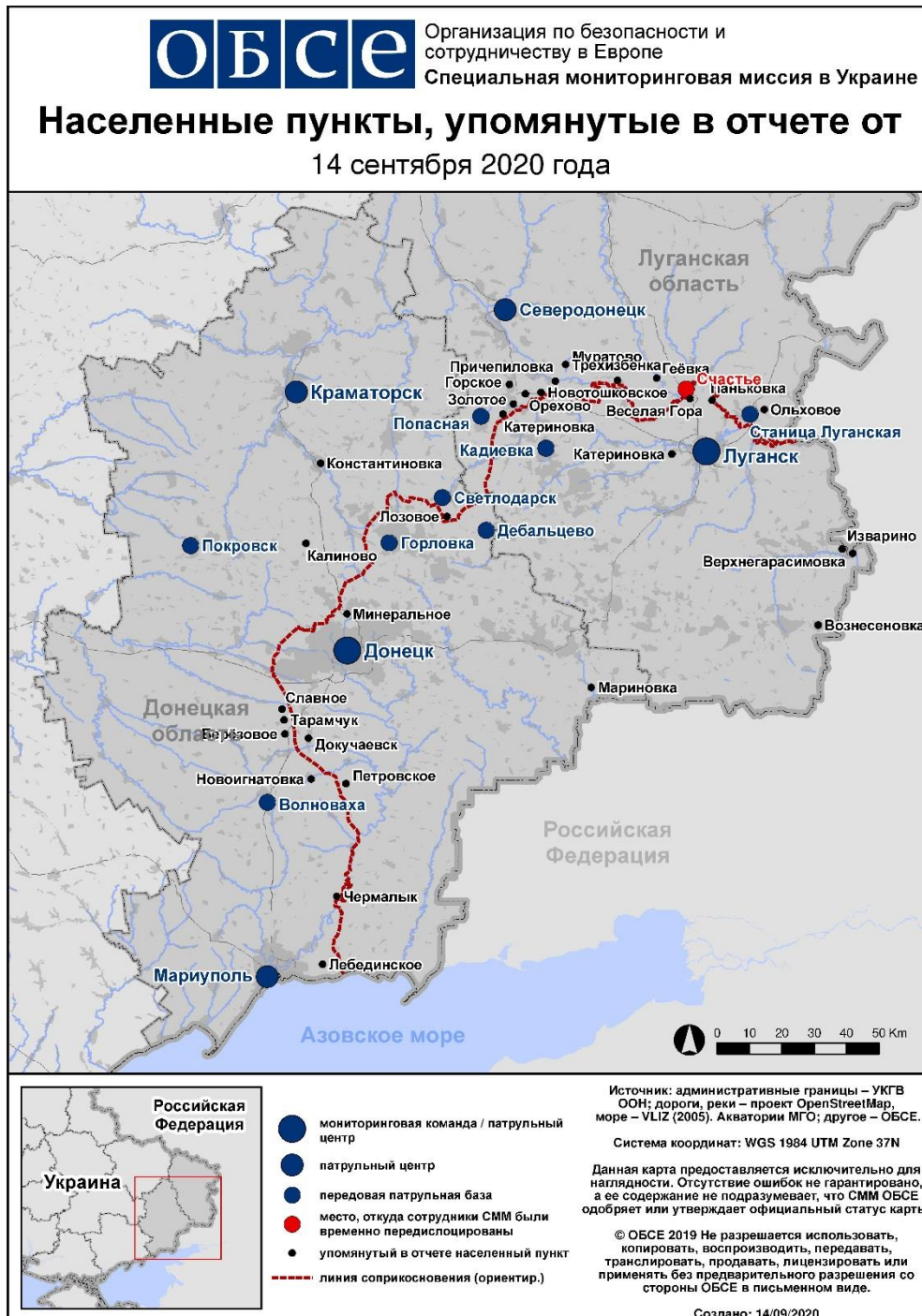
Таблица нарушений режима прекращения огня по состоянию на 13 сентября 2020 года⁸

Месторасположение СММ	Место происшествия	Способ	К-во	Наблюдения	Описание	Вооружение	Дата, время
камера СММ в н. п. Золотое (подконтрольный правительству, 60 км к 3 от Луганска)	3–5 км к ВСВ	зафиксировала	1	Н/Д боеприпас	выпущенный(-ая) вверх по оценке, за пределами участка разведения	Н/Д	11.09, 23:24
	5–6 км к ЮВ	зафиксировала	1	вспышка дульного пламени	по оценке, за пределами участка разведения	Н/Д	11.09, 22:04
	5–6 км к ЮВ	зафиксировала	1	Н/Д боеприпас	СЗ–ЮВ (по оценке, за пределами участка разведения, после предыдущего события)	Н/Д	11.09, 22:04
	5–6 км к ЮВ	зафиксировала	2	вспышка дульного пламени	по оценке, за пределами участка разведения	Н/Д	11.09, 22:05
	5–6 км к ЮВ	зафиксировала	2	Н/Д боеприпас	СЗ–ЮВ (по оценке, за пределами участка разведения, после предыдущего события)	Н/Д	11.09, 22:05
	5–6 км к ЮВ	зафиксировала	1	взрыв	по оценке, за пределами участка разведения	Н/Д	11.09, 22:06
	5–6 км к ЮВ	зафиксировала	2	вспышка дульного пламени	по оценке, за пределами участка разведения	Н/Д	11.09, 22:06
	5–6 км к ЮВ	зафиксировала	2	Н/Д боеприпас	СЗ–ЮВ (по оценке, за пределами участка разведения, после предыдущего события)	Н/Д	11.09, 22:06
	5–6 км к ЮВ	зафиксировала	2	взрыв	по оценке, за пределами участка разведения	Н/Д	11.09, 23:20
	5–6 км к ЮВ	зафиксировала	2	взрыв	по оценке, за пределами участка разведения	Н/Д	11.09, 23:26
	5–6 км к ЮВ	зафиксировала	1	вспышка дульного пламени	по оценке, за пределами участка разведения	Н/Д	11.09, 23:26
	5–6 км к ЮВ	зафиксировала	1	Н/Д боеприпас	СЗ–ЮВ (по оценке, за пределами участка разведения, после предыдущего события)	Н/Д	11.09, 23:26
2,5 км к Ю от н. п. Муратово	5–7 км к Ю	слышали	4	взрыв	неопределенного происхождения	Н/Д	13.09, 09:18–09:20

⁸ В таблице указаны исключительно нарушения режима прекращения огня, зафиксированные непосредственно патрулями Миссии или камерами СММ, а также те случаи, которые Миссия оценивает как учения с боевой стрельбой, контролируемые взрывы и т.п. Указанные детали — а именно расстояние, направление, тип оружия и т.д. — основаны на оценках, сделанных наблюдателями на местах и специалистами по техническому мониторингу, и необязательно всегда являются точными. Надпись «нет данных» (Н/Д) означает, что СММ не смогла подтвердить информацию из-за расстояния, погодных условий, технических ограничений и/или по другим причинам. Нарушения режима прекращения огня, зафиксированные параллельно несколькими патрулями/камерами, отражаются в таблице только один раз.

(подконтрольный правительству, 51 км к СЗ от Луганска)	5–7 км к Ю	слышали	3	взрыв	неопределенного происхождения	Н/Д	13.09, 09:28–09:29
--	------------	---------	---	-------	-------------------------------	-----	-----------------------

Карта Донецкой и Луганской областей⁹



⁹ По решению Постоянного совета №1117 от 21 марта 2014 года, СММ базируется в десяти городах на всей территории Украины (Херсон, Одесса, Львов, Ивано-Франковск, Харьков, Донецк, Днепр, Черновцы, Луганск и Киев). Эта карта восточной Украины предназначена для иллюстративных целей. На ней указаны населенные пункты, упомянутые в отчете, а также те, где находятся офисы СММ (мониторинговые команды, патрульные центры и передовые патрульные базы) в Донецкой и Луганской областях. (Красным цветом выделена передовая патрульная база, с которой сотрудники СММ были временно передислоцированы на основании рекомендаций экспертов по безопасности из некоторых государств-участников ОБСЕ и с учетом требований СММ по безопасности. СММ использует эти помещения в светлое время суток, а также патрулирует в этом населенном пункте днем).