

Ежедневный отчет № 213/2020

от 7 сентября 2020 года¹

Краткое изложение

- За период с вечера 4 по вечер 5 сентября СММ зафиксировала взрыв неопределенного происхождения в Донецкой области, при этом в Луганской области не зафиксировано ни одного нарушения режима прекращения огня. За предыдущий отчетный период Миссия зафиксировала 12 нарушений режима прекращения огня в Донецкой области, при этом не зафиксировав ни одного такого нарушения в Луганской области.
- За период с вечера 5 по вечер 6 сентября СММ вновь зафиксировала взрыв неопределенного происхождения в Донецкой области, при этом вновь не зафиксировав ни одного такого нарушения в Луганской области.
- Миссия продолжала осуществлять мониторинг на участках разведения сил и средств в районах Станицы Луганской, Золотого и Петровского. В вечернее и ночное время беспилотный летательный аппарат (БПЛА) СММ дальнего радиуса действия зафиксировал присутствие людей на участках разведения в районах Золотого и Петровского.
- БПЛА СММ дальнего радиуса действия обнаружил новые военные позиции вблизи Старогнатовки в Донецкой области.
- Команды Миссии посетили три пункта пропуска на границе в неподконтрольных правительству районах Донецкой и Луганской областей, а также осуществляли мониторинг в приграничных районах в неподконтрольных правительству районах Донецкой области.
- СММ содействовала установлению локального режима прекращения огня и осуществляла мониторинг его соблюдения для обеспечения возможности ремонта и функционирования жизненно важных объектов гражданской инфраструктуры.
- Миссия продолжала наблюдать за ситуацией, в которой на фоне вспышки COVID-19 оказалось гражданское население, в том числе на контрольном пункте въезда-выезда и соответствующем блокпосте вооруженных формирований в Луганской области.
- Свободу передвижения СММ по-прежнему ограничивали, в частности в пункте пропуска на границе вблизи Вознесенки в Луганской области и на блокпосте вооруженных формирований около Новоазовска в Донецкой области*.

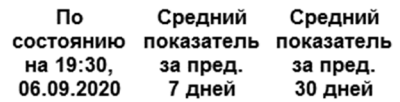
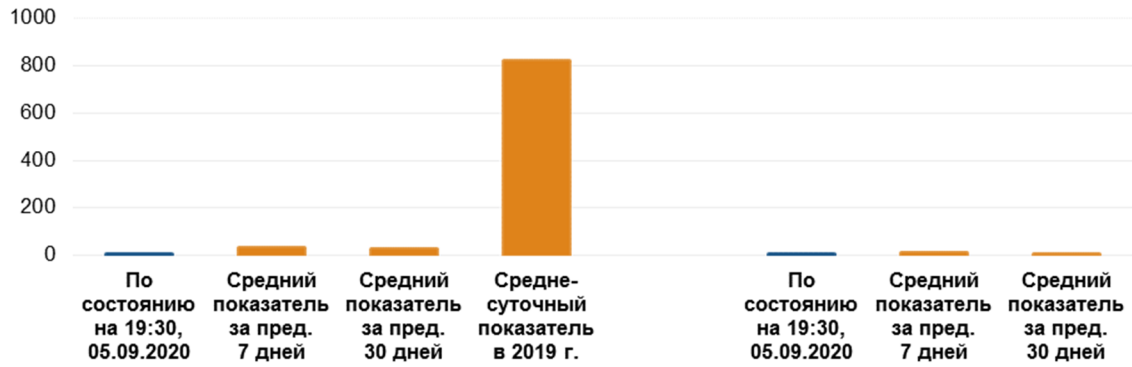
¹ На основании информации, поступившей от мониторинговых команд по состоянию на 19:30 6 сентября 2020 года (по восточноевропейскому летнему времени).

Нарушения режима прекращения огня²

К-во зафиксированных нарушений режима прекращения огня³



К-во зафиксированных взрывов⁴



² Более подробная информация обо всех случаях нарушения режима прекращения огня, а также карты Донецкой и Луганской областей, где отмечены все места, упомянутые в отчете, представлены в приложении. В течение отчетного периода камеры СММ в Петровском и вблизи Широкино не функционировали.

³ В том числе взрывы.

⁴ В том числе вследствие огня из вооружения неустановленного типа.

Карта зафиксированных нарушений режима прекращения огня



Организация по безопасности и сотрудничеству в Европе
Специальная мониторинговая миссия в Украине

Зафиксированные СММ нарушения режима прекращения огня 5-6 сентября 2020 г.



Концентрация нарушений режима прекращения огня

- Высокая
-
- Низкая
- Взрыв
- Населенный пункт
- Линия соприкосновения (ориентир.)

Источники: административные границы — УКГВ ООН; дороги, реки — проект OpenStreetMap; море — VLIZ (2005), Акватории МГО; другое — ОБСЕ.

Система координат: WGS 1984 UTM Zone 37N

Данная карта предоставляется исключительно для наглядности. Отсутствие ошибок не гарантировано, а ее содержание не подразумевает, что СММ ОБСЕ утверждает или одобряет официальный статус карты.

© СММ ОБСЕ 2019 Не разрешается использовать, копировать, воспроизводить, передавать, транслировать, продавать, лицензировать или применять без предварительного разрешения со стороны ОБСЕ в письменном виде.
Создано: 07/09/2020

В Донецкой области за период с вечера 4 по вечер 5 сентября СММ зафиксировала 1 нарушение режима прекращения огня — взрыв неопределенного происхождения в районе к юго-востоку от н. п. Светлодарск (подконтрольный правительству, 57 км к северо-востоку от Донецка). За [предыдущий отчетный период](#) Миссия зафиксировала 12 нарушений режима прекращения огня.

За период с вечера 5 по вечер 6 сентября СММ зафиксировала 1 нарушение режима прекращения огня — взрыв неопределенного происхождения в районе Донецкой фильтровальной станции (ДФС; 15 км к северу от Донецка) (см. ниже).

В Луганской области за период с вечера 4 по вечер 6 сентября Миссия не зафиксировала ни одного нарушения режима прекращения огня. За [предыдущий отчетный период](#) СММ также не зафиксировала ни одного такого нарушения (для ознакомления с нарушениями режима прекращения огня, зафиксированными в Луганской области за период с вечера 2 до вечера 3 сентября, см. [Ежедневный отчет СММ от 4 сентября 2020 года](#)).

После заседания Трехсторонней контактной группы 22 июля, во время которого была достигнута договоренность о дополнительных мерах по усилению режима прекращения огня, начиная с 00:01 27 июля до конца отчетного периода Миссия зафиксировала в общей сложности 950 нарушений режима прекращения огня в Донецкой и Луганской областях (в том числе 173 взрыва, 2 пролетевших неопределенных боеприпаса и 13 осветительных ракет, а также 762 очереди и выстрела).

Участки разведения в районах Станицы Луганской, Золотого и Петровского

5 и 6 сентября на **участке разведения в районе н. п. Станица Луганская** (подконтрольный правительству, 16 км к северо-востоку от Луганска) наблюдатели видели членов вооруженных формирований (с нарукавными повязками с надписью «СЦКК») на южном краю нового пролета моста у Станицы Луганской (15 км к северо-востоку от Луганска).

Вечером 4 сентября на **участке разведения в районе н. п. Золотое** (подконтрольный правительству, 60 км к северо-востоку от Луганска) БПЛА СММ дальнего радиуса действия зафиксировал 2 человек на бывшей позиции Вооруженных сил Украины возле северо-восточного угла участка разведения, а также 2 человек на бывшей позиции вооруженных формирований около его восточного края, примерно в 1,4 км к северу от его юго-восточного угла (в следующий вечер БПЛА СММ дальнего радиуса действия зафиксировал 3 человек возле последней бывшей позиции).

5 и 6 сентября за пределами этого участка разведения, примерно в 500 м к северу от блокпоста Вооруженных сил Украины на его северном краю, команды Миссии видели рабочих, которые при помощи тяжелой строительной техники удаляли растительность и укладывали гравий по обе стороны автодороги Т1316.

В оба дня также за пределами этого участка разведения, приблизительно в 500 м к югу от его южного края, наблюдатели видели рабочих, которые при помощи тяжелой строительной техники проводили земляные работы, бурили, укладывали гравий и выравнивали автодорогу Т1316 и ее обочины.

В течение обоих дней возле блокпоста вооруженных формирований южнее этого участка разведения наблюдатели также видели членов вооруженных формирований (с нарукавными повязками с надписью «СЦКК»); некоторые из них зашли вглубь участка разведения до места примерно в 350 м к северу от его южного края, а затем вернулись обратно.

В ночь с 4 на 5 сентября на **участке разведения в районе н. п. Петровское** (неподконтрольный правительству, 41 км к югу от Донецка) БПЛА СММ дальнего радиуса действия зафиксировал 3 человек на бывших позициях Вооруженных сил Украины: двух около его юго-западного угла и еще одного примерно в 1,5 км к востоку-северо-востоку от его юго-западного угла (в следующий вечер БПЛА СММ дальнего радиуса действия обнаружил 1 человека возле последней бывшей позиции). Этот БПЛА также зафиксировал 1 человека на бывшей позиции вооруженных формирований вблизи юго-восточного угла участка разведения.

В течение дней 5 и 6 сентября, осуществляя мониторинг вблизи указанного участка разведения, наблюдатели отметили там спокойную обстановку.

Отвод вооружения

Миссия продолжала осуществлять мониторинг отвода вооружения, предусмотренного Меморандумом, а также Комплексом мер и Дополнением к нему.

Признаки военного присутствия и присутствия военного типа в зоне безопасности⁵

5 сентября примерно в 6 км к северо-востоку от н. п. Старогнатовка (подконтрольный правительству, 51 км к югу от Донецка) БПЛА СММ дальнего радиуса действия зафиксировал 5 новых позиций с мешками с песком около существующей траншеи (по оценке, принадлежали Вооруженным силам Украины; не зафиксировано по данным наблюдения от 16 августа 2020 года).

Приблизительно в 2,5 км к северо-востоку от н. п. Новогригоровка (подконтрольный правительству, 55 км к югу от Донецка) тот же БПЛА зафиксировал систему траншей (протяженностью около 270 м) с 3 позициями (по оценке, принадлежала Вооруженным силам Украины; не зафиксировано по данным наблюдения от 10 апреля 2020 года).

Миссия зафиксировала боевые бронированные машины, в том числе в жилых кварталах, по обе стороны от линии соприкосновения в Луганской области, а также в неподконтрольных правительству районах Донецкой области (подробней см. таблицу ниже).

Усилия СММ по содействию обеспечению возможности ремонта и функционирования жизненно важных объектов гражданской инфраструктуры

5 и 6 сентября Миссия содействовала установлению локального режима прекращения огня и осуществляла мониторинг его соблюдения для обеспечения возможности подготовки к строительным работам южнее южного края участка разведения в районе

⁵ Упомянутая в этом разделе техника не подпадает под действие Минских соглашений об отводе вооружений.

Золотого (см. выше), а также вблизи н. п. Веселая Гора (неподконтрольный правительству, 16 км к северу от Луганска), южнее моста в н. п. Счастье (подконтрольный правительству, 20 км к северу от Луганска).

5 сентября СММ способствовала установлению локального режима прекращения огня и осуществляла мониторинг его соблюдения для обеспечения возможности проведения ремонта объектов инфраструктуры водоснабжения возле н. п. Паньковка (неподконтрольный правительству, 16 км к северу от Луганска), а также для обеспечения возможности осмотра и инвентаризации оборудования и материалов для бурения в подконтрольных правительству н. п. Верхняя Ольховая (27 км к северо-востоку от Луганска), н. п. Песчаное (22 км к северу от Луганска) и н. п. Малиновое (19 км к северо-востоку от Луганска).

Кроме того, 5 и 6 сентября Миссия содействовала установлению локального режима прекращения огня и осуществляла мониторинг его соблюдения для обеспечения возможности проведения технического обслуживания железнодорожного полотна в н. п. Ольховое (подконтрольный правительству, 22 км к северо-востоку от Луганска), а также продолжала содействовать обеспечению функционирования ДФС. 6 сентября, осуществляя мониторинг в районе ДФС, команда СММ зафиксировала 1 взрыв неопределенного происхождения в пределах 5 км от станции.

Приграничные районы, которые не контролируются правительством

5 сентября, находясь в пункте пропуска на границе около н. п. Вознесеновка (бывш. Червонопартизанск; 65 км к юго-востоку от Луганска) в течение примерно 30 минут, наблюдатели видели, как в Украину въехали 2 автомобиля и вошли 2 пешехода (мужчина и женщина разного возраста). В то же время наблюдатели видели, что из Украины выехали 2 автомобиля (включая 1 с табличками «ЛНР») и 2 тентованных грузовика (с табличками «ЛНР»), а также вышли 2 пешехода (мужчина и женщина разного возраста). Спустя примерно 10 минут член вооруженных формирований сказал патрулю Миссии покинуть этот район*.

В тот же день, пребывая в пункте пропуска на границе вблизи н. п. Мариновка (78 км к востоку от Донецка) в течение приблизительно 1 часа, команда Миссии видела, что в Украину въехали 10 автомобилей (включая 4 с табличками «ДНР»), 1 тентованный грузовик и 1 автобус (с табличками «ДНР»). В то же время наблюдатели видели, что из Украины выехали 18 автомобилей (включая 6 с табличками «ДНР») и 6 тентованных грузовиков (включая 3 с табличками «ДНР»).

Кроме того, в тот же день, находясь в пункте пропуска на границе возле н. п. Ульяновское (61 км к юго-востоку от Донецка) в течение примерно 40 минут, наблюдатели видели, что из Украины вышли 3 пешехода (2 женщины и 1 мужчина разного возраста).

6 сентября, осуществляя мониторинг в приграничных районах на юго-востоке и юге Донецкой области, в частности вблизи н. п. Верхнееланчик (бывш. Ленинское; 55 км к юго-востоку от Донецка), н. п. Греково-Александровка (72 км к юго-востоку от Донецка) и н. п. Раздольное (46 км к юго-востоку от Донецка), команды СММ констатировали там спокойную обстановку.

Меры по противодействию вспышке COVID-19, предпринятые на КПВВ и соответствующих блокпостах

5 и 6 сентября в Луганской области Миссия констатировала, что контрольный пункт въезда-выезда (КПВВ) в Станице Луганской и соответствующий блокпост вооруженных формирований южнее моста у Станицы Луганской функционировали.

5 сентября, пребывая на КПВВ примерно в 08:47 и 11:14, команда СММ видела в общей сложности 256 человек (разного пола и возраста) в очереди в направлении подконтрольных правительству районов, а также в общей сложности 200 человек (разного пола и возраста) в очереди в противоположном направлении. 6 сентября, находясь на КПВВ приблизительно в 09:00 и 10:20, наблюдатели видели в общей сложности 510 человек (разного пола и возраста) в очереди в направлении подконтрольных правительству районов, а также в общей сложности 290 человек (разного пола и возраста) в очереди в противоположном направлении.

5 и 6 сентября наблюдатели видели, что гольф-кар курсировал между новой секцией моста и КПВВ. 6 сентября команда СММ также видела маршрутный автобус, курсировавший между блокпостом и автобусной остановкой южнее моста у Станицы Луганской.

Миссия продолжала следить за ситуацией в Херсоне, Одессе, Львове, Ивано-Франковске, Харькове, Днепре, Черновцах и Киеве.

*Ограничение свободы передвижения и другие препятствия в выполнении мандата СММ

Деятельность по мониторингу и свобода передвижения СММ ограничены из-за угроз в области безопасности, включая риски, связанные с наличием мин и неразорвавшихся боеприпасов, а также другими препятствиями, которые ежедневно меняются. Мандат СММ предусматривает свободный и безопасный доступ по всей Украине. Все подписанты Комплекса мер согласились с необходимостью свободного и безопасного доступа, а также с тем, что ограничение свободы передвижения СММ является нарушением и что на подобные нарушения необходимо оперативно реагировать. Они также согласились с тем, что Совместный центр контроля и координации (СЦКК) должен содействовать такому реагированию и осуществлять общую координацию работ по разминированию. Однако вооруженные формирования в отдельных районах Донецкой и Луганской областей часто отказывают СММ в доступе к районам, прилегающим к неподконтрольным правительству участкам границы Украины (например, см ниже). Деятельность СММ в Донецкой и Луганской областях по-прежнему оставалась ограниченной после того, как [23 апреля 2017 года вблизи Пришиба произошел инцидент, который привел к гибели человека](#). В связи с этим способность Миссии осуществлять наблюдение по-прежнему ограничена.

Запрет доступа:

- 5 сентября в пункте пропуска на границе неподалеку от н. п. Вознесенка (бывш. Червонопартизанск; неподконтрольный правительству, 65 км к юго-востоку от Луганска) член вооруженных формирований сказал патрулю Миссии покинуть этот район.

- 6 сентября на блокпосте вблизи н. п. Новоазовск (неподконтрольный правительству, 102 км к юго-востоку от Донецка) член вооруженных формирований отказал патрулю Миссии в пересечении, объяснив это отсутствием разрешения от его командиров.

Регулярные ограничения на участках разведения сил и средств и из-за мин/неразорвавшихся боеприпасов:

- Не осуществив сплошное разминирование, извлечение неразорвавшихся боеприпасов и устранение других препятствий, стороны по-прежнему отказывали СММ в неограниченном доступе, а также в возможности передвигаться по отдельным дорогам, которые ранее были определены как важные для осуществления Миссией эффективного мониторинга и для передвижения гражданских лиц.

Таблица военного присутствия и присутствия военного типа в зоне безопасности⁶

Дата	К-во единиц вооружения	Вид вооружения	Место	Источник наблюдения
подконтрольные правительству районы				
04.09.2020	1	боевая бронированная машина (неустановленного типа)	вблизи н. п. Славное (26 км к юго-западу от Донецка)	БПЛА дальнего радиуса действия
	3	боевой машине пехоты (БМП-1)	вблизи н. п. Богдановка (41 км к юго-западу от Донецка)	
05.09.2020	6	недавно сооруженные позиции вблизи существующей траншеи (не зафиксировано по данным наблюдения от 16 августа 2020 года)	вблизи н. п. Старогнатовка (51 км к югу от Донецка)	
	1	новая система траншей (протяженностью 270 м) с 3 позициями (не зафиксировано по данным наблюдения от 10 апреля 2020 года)	вблизи н. п. Новогригоровка (55 км к югу от Донецка)	
	1	боевая бронированная машина (неустановленного типа)	в жилом районе н. п. Пески (11 км к северо-западу от Донецка)	
	2	бронетранспортер (неустановленного типа)	вблизи н. п. Счастье (20 км к северу от Луганска)	
06.09.2020	1	бронетранспортер (БТР-60)	вблизи Чистого ключа (26 км к северо-западу от Донецка)	патруль
	2	бронетранспортеры (БТР-70 — 1 ед., БТР-3 — 1 ед.)	в жилом районе н. п. Кряковка (36 км к северо-западу от Луганска)	
	1	бронетранспортер (БТР-60)	вблизи н. п. Карловка (25 км к северо-западу от Донецка)	
неподконтрольные правительству районы				
04.09.2020	1	боевой машине пехоты (БМП-1)	на территории объекта вблизи н. п. Круглик (65 км к юго-западу от Луганска)	БПЛА дальнего радиуса действия

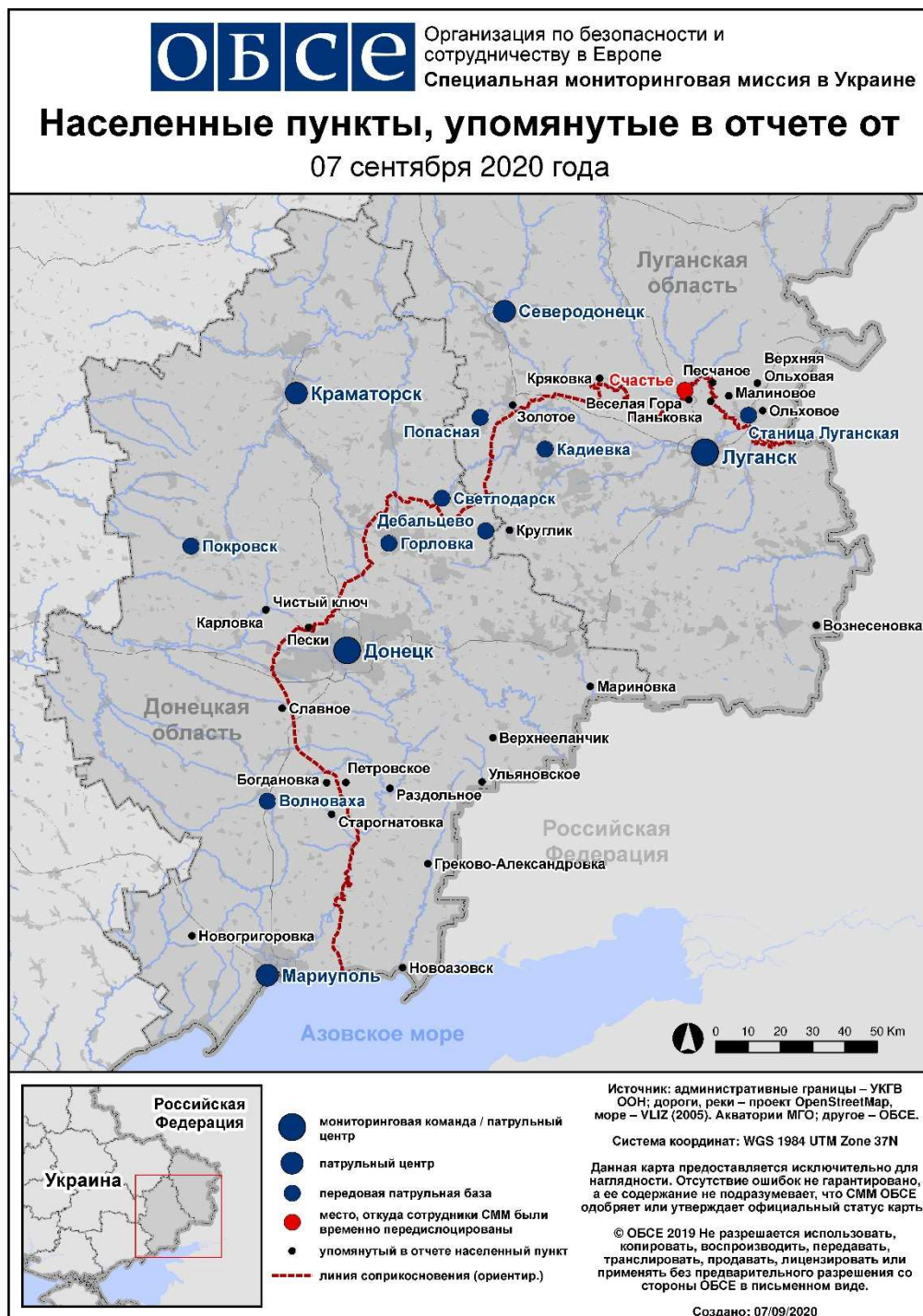
⁶ Упомянутая в этом разделе техника не подпадает под действие Минских соглашений об отводе вооружений.

Таблица нарушений режима прекращения огня по состоянию на 6 сентября 2020 г.⁷

Месторасположение СММ	Место события	Способ	К-во	Наблюдение	Описание	Вооружение	Дата, время
н. п. Светлодарск (подконтрольный правительству, 57 км к СВ от Донецка)	4–6 км к ЮВ	слышали	1	взрыв	неопределенного происхождения	Н/Д	04.09, 22:45
примерно 1,5 км к В от н. п. Авдеевка (подконтрольный правительству, 17 км к С от Донецка)	2–3 км к ЮВ	слышали	1	взрыв	неопределенного происхождения (в пределах 5 км от ДФС)	Н/Д	06.09, 14:09

⁷ В таблице указаны исключительно нарушения режима прекращения огня, зафиксированные непосредственно патрулями Миссии или камерами СММ, а также те случаи, которые Миссия оценивает как учения с боевой стрельбой, контролируемые взрывы и т.п. Указанные детали — а именно расстояние, направление, тип оружия и т.д. — основаны на оценках, сделанных наблюдателями на местах и специалистами по техническому мониторингу, и необязательно всегда являются точными. Надпись «нет данных» (Н/Д) означает, что СММ не смогла подтвердить информацию из-за расстояния, погодных условий, технических ограничений и/или по другим причинам. Нарушения режима прекращения огня, зафиксированные параллельно несколькими патрулями/камерами, отражаются в таблице только один раз.

Карта Донецкой и Луганской областей⁸



⁸ По решению Постоянного совета №1117 от 21 марта 2014 года, СММ базируется в десяти городах на всей территории Украины (Херсон, Одесса, Львов, Ивано-Франковск, Харьков, Донецк, Днепр, Черновцы, Луганск и Киев). Эта карта восточной Украины предназначена для иллюстративных целей. На ней указаны населенные пункты, упомянутые в отчете, а также те, где находятся офисы СММ (мониторинговые команды, патрульные центры и передовые патрульные базы) в Донецкой и Луганской областях. (Красным цветом выделено передовую патрульную базу, с которой сотрудники СММ были временно передислоцированы на основании рекомендаций экспертов по безопасности из некоторых государств-участников ОБСЕ и с учетом требований СММ по безопасности. Миссия использует эти помещения в светлую пору суток, а также патрулирует в этом населенном пункте (днем).