

Щоденний звіт № 177/2020

від 27 липня 2020 року¹

Короткий виклад

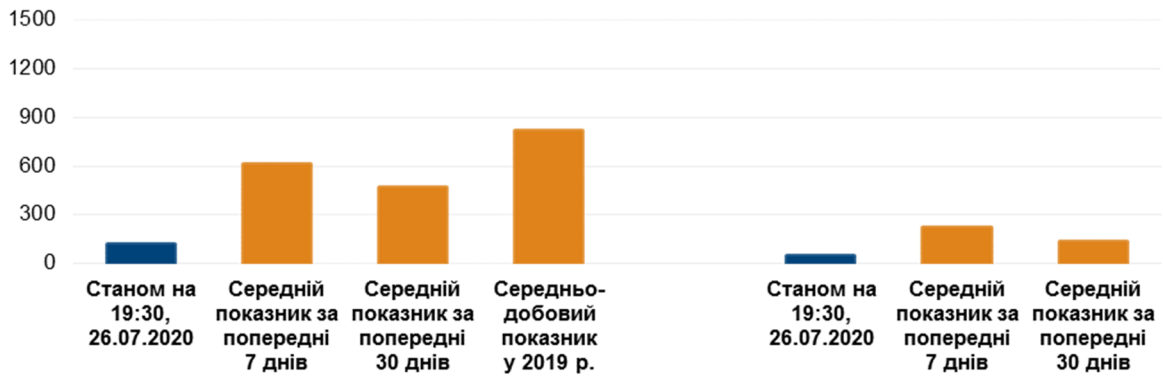
- У період із вечора 24 до вечора 25 липня Місія констатувала зменшення кількості порушень режиму припинення вогню в Донецькій області та збільшення кількості таких порушень у Луганській області, якщо порівнювати з попереднім звітним періодом.
- У період із вечора 25 до вечора 26 липня СММ констатувала аналогічний рівень порушень режиму припинення вогню в Донецькій області та зменшення кількості таких порушень у Луганській області, якщо порівнювати з попередньою добою.
- Місія уточнювала повідомлення про те, що внаслідок обстрілу в непідконтрольній урядові Олександрівці Донецької області матір і син зазнали поранень, а їхній будинок було пошкоджено.
- СММ зафіксувала вирви біля цивільних будинків у непідконтрольному урядові Веселому Донецької області.
- Місія продовжувала моніторинг ситуації на ділянках розведення сил і засобів у районах Станиці Луганської, Золотого та Петрівського. Безпілотний літальний апарат СММ дальнього радіуса дії у вечірній і нічний час виявив присутність людей на ділянках розведення в районах Золотого та Петрівського.
- Місія сприяла встановленню локального режиму припинення вогню і здійснювала моніторинг його дотримання для уможливлення проведення ремонтних робіт і технічного обслуговування на життєво важливих об'єктах цивільної інфраструктури.
- СММ продовжувала здійснювати спостерігати за ситуацією, у якій опинилося цивільне населення на тлі спалаху COVID-19, зокрема на контрольних пунктах в'їзду-виїзду та відповідних блокпостах у Донецькій і Луганській областях.
- Місія констатувала спокійну ситуацію на південному сході Херсонської області.
- СММ і далі стикалася з обмеженнями свободи пересування*.

¹ На основі інформації, що надійшла від моніторингових команд станом на 19:30 26 липня 2020 року (за східноєвропейським літнім часом).

Порушення режиму припинення вогню²

Кількість зафіксованих порушень режиму припинення вогню³

Кількість зафіксованих вибухів⁴



² Більш детальну інформацію про всі випадки порушення режиму припинення вогню, а також мапи Донецької та Луганської областей, де відмічені всі місця, згадані у звіті, представлено у додатку. Протягом звітного періоду камери СММ у Петрівському, біля Широкиного та на шахті «Октябрській» не функціонували.

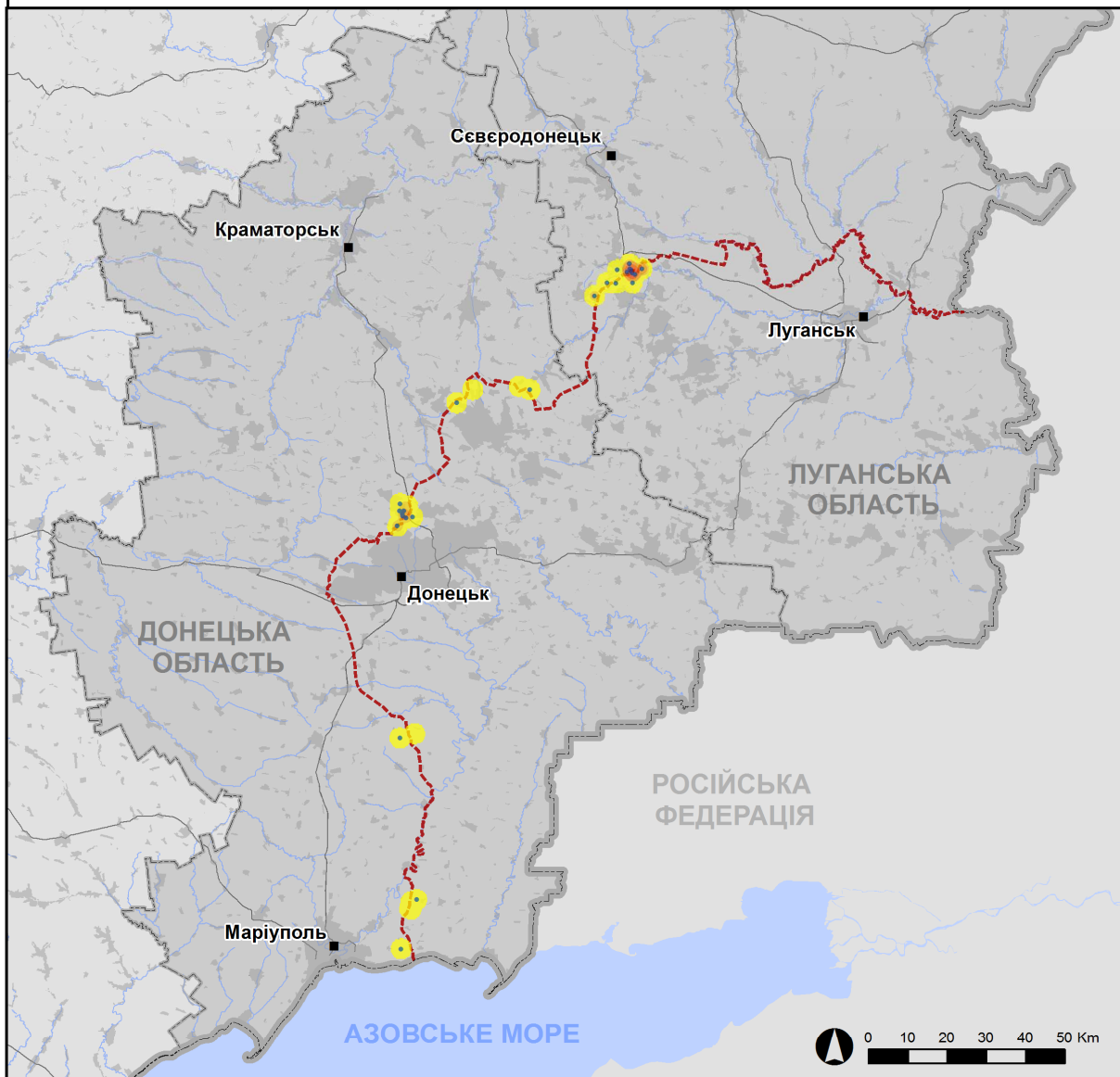
³ У тому числі вибухи.

⁴ У тому числі внаслідок вогню з озброєння невстановленого типу.





Організація з безпеки та співробітництва в Європі
Спеціальна моніторингова місія в Україні

Зафіксовані СММ порушення режиму припинення вогню 25-26 липня 2020 р.



Концентрація порушень режиму припинення вогню

-  Висока
- 
- 
-  Низька
-  Вибух
-  Населений пункт
-  Лінія зіткнення (орієнт.)

Джерела: адміністративні кордони — УКГП ООН; дороги, річки — проект OpenStreetMap; море — VLIZ (2005).
Акваторії МГО, інше — ОБСЄ.

Система координат: WGS 1984 UTM Zone 37N

Ця мапа надається винятково для наочності.
Відсутність помилок у мапі не гарантується,
а її зміст не означає, що СММ ОБСЄ
затверджує або ухвалює офіційний статус мапи.

© СММ ОБСЄ 2019 Не дозволяється використовувати,
копіювати, відтворювати, передавати, транслювати,
продавати, ліцензувати або застосовувати
без попереднього дозволу з боку ОБСЄ
у письмовому вигляді.
Створено: 27/07/2020

У період із вечора 24 до вечора 25 липня в Донецькій області Місія констатувала зменшення кількості порушень режиму припинення вогню, зафіксувавши також менше вибухів (9), якщо порівнювати з [попереднім звітним періодом](#) (15 вибухів). Більшість порушень режиму припинення вогню, у тому числі більшу частину вибухів, зафіксовано в районах на північний схід і південь від н. п. Авдіївка (підконтрольний урядові, 17 км на північ від Донецька), деякі сталися у межах 5 км від Донецької фільтрувальної станції (ДФС; 15 км на північ від Донецька) (див. нижче).

У період із вечора 25 до вечора 26 липня СММ констатувала аналогічний рівень порушень режиму припинення вогню, зафіксувавши тимчасом більше вибухів (18), якщо порівнювати з попередньою добою. Більшість порушень режиму припинення вогню, у тому числі майже всі вибухи, зафіксовано в районах на південний захід і північний захід від ДФС (див. нижче).

У період із вечора 24 до вечора 25 липня у Луганській області Місія констатувала збільшення кількості порушень режиму припинення вогню, зафіксувавши також більше вибухів (близько 100), якщо порівнювати з [попереднім звітним періодом](#) (12 вибухів). Майже всі порушення режиму припинення вогню, зокрема практично всі вибухи, зафіксовано в районах на північний схід і південь від ділянки розведення в районі н. п. Золоте (підконтрольний урядові, 60 км на захід від Луганська) (див. нижче).

Із вечора 25 до вечора 26 червня СММ констатувала зменшення кількості порушень режиму припинення вогню, зафіксувавши також менше вибухів (23), якщо порівнювати з попередньою добою. Майже всі порушення режиму припинення вогню, у тому числі практично всі вибухи, знову зафіксовано в районах на північний схід від ділянки розведення в районі Золотого (див. нижче)⁵.

У непідконтрольній урядові Олександрівці унаслідок обстрілу мати та син отримали поранення, а їхній будинок було пошкоджено

Команда Місії уточнювала повідомлення про те, що матір (41 рік) та її син (19 років) 14 липня дістали поранення внаслідок обстрілу в н. п. Олександрівка (непідконтрольний урядові, 20 км на південний захід від Донецька). 18 липня жінка по телефону повідомила спостерігачам, що ввечері 14 липня разом із двома синами (12 і 19 років) вона перебувала вдома, на вул. Леніна, 225, коли вони почули удар. За її словами, вона вийшла на вулицю, щоб загнати своїх кіз до розташованого поруч сараю, а заходячи до будинку вона побачила спалах світла та почула вибух неподалік, після чого помітила кров на своїй нозі та на грудній клітці сина. Вона сказала, що сусіди викликали швидку допомогу і її разом зі старшим сином відвезли до лікарні № 14 у непідконтрольному урядові Донецьку.

25 липня спостерігачі по телефону спілкувалися з її 19-річним сином, який розповів, що ввечері 14 липня був удома з матір'ю та братом, коли почув 2 удари; після другого удару він побачив, як кімнату затягло димом, і втратив орієнтацію. 25 липня жінка та її син показали команді СММ медичні довідки, у яких зазначалося, що 14 липня їх доправили до лікарні № 14, жінці діагностовано осколкові поранення лівої ноги, а її сину — осколкові поранення грудної клітки.

⁵ Домовленість, досягнута 22 липня 2020 року на засіданні Тристоронньої контактної групи щодо додаткових заходів із посилення режиму припинення вогню для забезпечення дотримання всеохопного, стійкого та безстрокового режиму припинення вогню починаючи з 00:01 27 липня, не потрапляє в рамки звітного періоду. Відповідні спостереження будь наведені в Щоденному звіті СММ від 28 липня.

18 липня на північно-східній околиці Олександрівки, орієнтовно за 10 м на південь від одноповерхового будинку на вул. Леніна, 255 (де мешкають вищезгадані матір та сини), розташованого в межах 1 км від позицій збройних формувань, спостерігачі бачили вирву, сліди від осколків на металевих воротах приблизно за 5 м на південний захід від цього будинку та 3 вибиті вікна з південного боку, закриті дерев'яними дошками. За оцінкою СММ, усі пошкодження виникли недавно, однак визначити тип застосованого озброєння та напрямок вогню не вдалося. За словами трьох мешканців (чоловіків різного віку) цього району, обстріл стався увечері 14 липня.

Вирви біля цивільних об'єктів у непідконтрольному урядові Веселому

26 липня команда СММ уточнювала повідомлення про пошкодження біля цивільних об'єктів на північній околиці н. п. Веселе (непідконтрольний урядові, 9 км на північний захід від Донецька). На подвір'ї на вул. Колгоспній, 40, приблизно за 10 м на південний захід від незаселеного одноповерхового будинку, що розташований у межах 200 м від позицій збройних формувань, спостерігачі бачили 3 вирви. За оцінкою, ці вирви виникли недавно внаслідок розривів 120-мм мінометних мін, випущених із північного напрямку.

Ділянки розведення в районах Станиці Луганської, Золотого та Петрівського⁶

25 та 26 липня на ділянці розведення в районі н. п. Станиця Луганська (підконтрольний урядові, 16 км на північний схід від Луганська) спостерігачі бачили членів збройних формувань (з нарукавними пов'язками з написом «СЦКК») між новозбудованою секцією мосту біля Станиці Луганської (15 км на північний схід від Луганська) та блокпостом збройних формувань південніше мосту.

21 липня за межами ділянки розведення в районі Золотого безпілотний літальний апарат (БПЛА) СММ середнього радіуса дії вперше зафіксував вирву; за оцінкою, ця вирва утворилася ймовірно в результаті розриву 122-мм артилерійського снаряда, випущеного зі східного напрямку (не зафіксована за даними спостереження від 5 липня 2020 року), поблизу позиції Збройних сил України приблизно за 50 м на північ від північного краю ділянки розведення та орієнтовно за 1,5 км на західно-північний захід від її північно-східного кута. БПЛА також виявив 3 бойові броньовані машини на південній околиці н. п. Золоте-4 (Родіна; підконтрольний урядові, 59 км на захід від Луганська), приблизно за 50 м на північ від північного краю ділянки розведення та орієнтовно за 600 м на західно-північний захід від її північно-східного кута (див. таблицю нижче).

Увечері 24 липня БПЛА СММ дальнього радіуса дії зафіксував 5 людей на колишніх позиціях Збройних сил України: 1 людину та 2 людей приблизно за 600 м на південний захід і за 500 м на західно-південний-захід від північно-східного кута ділянки розведення відповідно, і ще 2 людей приблизно за 1 км на південь від північного краю ділянки розведення та орієнтовно за 1 км на схід від її західного краю. Той же БПЛА зафіксував 1 людину на колишньої позиції збройних формувань біля східного краю ділянки розведення та приблизно за 1,5 км на північ від її південно-східного кута.

⁶ Розведення передбачено Рамковим рішенням Тристоронньої контактної групи про розведення сил і засобів від 21 вересня 2016 року.

Того ж вечора камера СММ у Золотому зафіксувала 1 вибух, оцінений як розрив боєприпаса з озброєння невстановленого типу, і приблизно 30 невизначених боєприпасів — все приблизно за 3–5 км на схід (за оцінкою, поза ділянкою розведення, однак у межах 5 км від її краю). 25 липня, патрулюючи на південному краї ділянки розведення та в 2 місцях поблизу неї, спостерігачі чули 100 вибухів невизначеного походження і 85 черг із великокаліберного кулемета (усе, за оцінкою, поза ділянкою розведення).

25 липня приблизно за 500 м на південь від південного краю ділянки розведення команда СММ бачила 4 робітників із непідконтрольних урядові районів, які прибирали рослинність обабіч автошляху Т1316, а поруч стояли 2 члени збройних формувань (з нарукавними пов'язками з написом «СЦКК»).

Також 25 липня спостерігачі бачили 8 членів збройних формувань (6 з них були з нарукавними пов'язками з написом «СЦКК») і 6 людей в медичних костюмах поряд із блокпостом збройних формувань південніше ділянки розведення. Після цього команда Місії бачила, що 7 зі згаданих вище членів збройних формувань (5 з нарукавними пов'язками з написом «СЦКК») і всі люди в медичних костюмах — всі були в масках — йшли автошляхом Т1316 у межах ділянки розведення до місця приблизно за 350 м на північ від її південного краю. У цьому місці двоє з людей у масках і медичних костюмах за допомогою розпилувача обробили дезінфікуючим засобом із ємності 6 автомобілів СММ, які прямували до непідконтрольних урядові районів.

Увечері 25 липня камера СММ у Золотому зафіксувала 16 вибухів невизначеного походження, приблизно 60 невизначених боєприпасів та 1 освітлювальну ракету — усе орієнтовно за 3–5 км на східно-північний схід і схід (за оцінкою, поза ділянкою розведення, але у межах 5 км від її краю). 26 липня, перебуваючи на південному краї ділянки розведення в районі Золотого та в ще одному місці поблизу неї, спостерігачі чули 7 вибухів невизначеного походження (5 оцінені як постріли), які, за оцінкою, сталися поза ділянкою розведення, але у межах 5 км від її краю.

26 липня приблизно за 500 м на південь від південного краю ділянки розведення команда СММ бачила 4 робітників із непідконтрольних урядові районів, які прибирали рослинність зі східного узбіччя автошляху Т1316.

26 липня поблизу блокпоста збройних формувань південніше ділянки розведення спостерігачі бачили 4 членів збройних формувань (з нарукавними пов'язками з написом «СЦКК»); двоє з них пройшли автошляхом Т1316 у межах ділянки розведення до місця приблизно на 350 м на північ від її південного краю, а потім повернулися назад.

У ніч із 24 на 25 липня у межах **ділянки розведення в районі н. п. Петрівське** (непідконтрольний урядові, 41 км на південь від Донецька) БПЛА СММ дальнього радіуса дії виявив 1 людину на колишній позиції Збройних сил України приблизно за 500 м на східно-північний схід від південно-західного кута ділянки розведення.

25 липня, перебуваючи приблизно за 2 км на північ від Петрівського, команда Місії чула 1 вибух невизначеного походження орієнтовно за 5–7 км на південний захід (за оцінкою, поза ділянкою розведення, однак у межах 5 км від її краю).

Увечері 25 липня камера СММ, встановлена за 2 км на схід від н. п. Богданівка (підконтрольний урядові, 41 км на південний захід від Донецька), зафіксувала 1 невизначений боєприпас орієнтовно за 3–5 км на східно-південний схід (визначити, на ділянці розведення чи за її межами, не вдалося).

26 липня, перебуваючи у 2 місцях поблизу ділянки розведення, спостерігачі констатували там спокійну ситуацію.

Відведення озброєння

СММ продовжувала здійснювати моніторинг відведення озброєння, передбаченого Меморандумом, а також Комплексом заходів і Доповненням до нього. Місія зафіксувала 10 одиниць озброєння, розміщених із порушенням відповідних ліній відведення на аеродромі в н. п. Переможне (непідконтрольний урядові, 19 км на південь від Луганська)⁷. СММ також зафіксувала 15 одиниць озброєння, розміщених за відповідними лініями відведення, проте за межами виділених місць зберігання озброєння в непідконтрольних урядові районах Донецької та Луганської областей (детальніше див. таблиці нижче).

Крім того, за межами зони безпеки 24 липня БПЛА СММ дальнього радіуса дії знову зафіксував вантажний літак військового типу (АН-24Т) на майданчику вищезазначеного аеродрому в Переможному.

Ознаки військової присутності та присутності військового типу в зоні безпеки⁸

СММ зафіксувала бойові броньовані машини в зоні безпеки у підконтрольних урядові районах Донецької та Луганської областей (детальніше див. таблицю нижче).

24 липня приблизно за 2 км на південь від н. п. Оріхове (підконтрольний урядові, 57 км на північний захід від Луганська) БПЛА СММ малого радіуса дії виявив 2 людей (за оцінкою, військовослужбовців Збройних сил України), один із яких навів зброю на БПЛА. Того ж дня команда Місії чула постріли зі стрілецької зброї, за оцінкою, здійснені в напрямку цього БПЛА (див. [Щоденний звіт від 25 липня 2020 року](#)).

Зусилля Місії зі сприяння уможливленню ремонту та технічного обслуговування життєво важливих об'єктів цивільної інфраструктури

СММ сприяла встановленню локального режиму припинення вогню та здійснювала моніторинг його дотримання для уможливлення ремонту об'єктів водної інфраструктури, з'єднаних із каналом «Сіверський Донець–Донбас», поблизу н. п. Шуми (підконтрольний урядові, 41 км на північ від Донецька) 25 липня і поблизу н. п. Горлівка (непідконтрольний урядові, 39 км на північний схід від Донецька) 26 липня; проведення оцінки стану та технічного обслуговування газогонів біля підконтрольних урядові н. п. Залізне (кол. Артемове; 42 км на північний схід від Донецька) і н. п. Неліпівка (40 км на північний схід від Донецька) 25 і 26 липня; видалення рослинності, огляду та технічного обслуговування залізничного полотна біля н. п. Вільхове (підконтрольний урядові, 22 км на північний схід від Луганська) 25 і 26 липня; а також проведення робіт із розмінування поблизу підконтрольних урядові н. п. Новотошківське (53 км на захід від Луганська),

⁷ Колишній міжнародний аеропорт «Луганськ».

⁸ Зазначена в цьому розділі техніка не підпадає під дію Мінських угод щодо відведення озброєння.

Оріхового, н. п. Гірське (63 км на захід від Луганська) і н. п. Геївка (27 км на північний захід від Луганська) 25 липня, зокрема для сприяння доступу до сільськогосподарських земель у Геївці.

Місія і далі сприяла забезпеченню функціонування ДФС. 25 липня, поблизу станції, члени патруля СММ чули порушення режиму припинення вогню, у тому числі 3 вибухи невизначеного походження. 26 липня, перебуваючи у 4 місцях поблизу станції, спостерігачі чули 12 вибухів невизначеного походження (з яких один спостерігачі бачили). За оцінкою, усі ці порушення режиму припинення вогню сталися у межах 5 км від ДФС (див. таблицю нижче).

Прикордонні райони, які не контролюються урядом

26 липня, перебуваючи в пункті пропуску на кордоні біля н. п. Успенка (73 км на південний схід від Донецька) впродовж приблизно 50 хвилин, спостерігачі бачили, що в Україну заїхали 10 автомобілів (1 з українськими номерними знаками, 3 — з російськими, 1 — із білоруськими і 5 із табличками «ДНР»), 1 автобус (з російськими номерними знаками), 10 мініфургонів (2 з українськими номерними знаками, 1 — із білоруськими та 7 із табличками «ДНР») і 9 тентованих вантажівок (6 з українськими номерними знаками, 2 з табличками «ДНР» та 1 з табличками «ЛНР»), а також увійшли 32 пішоходи (чоловіки та жінки різного віку, у тому числі 2 дітей). Тимчасом, за спостереженнями команди Місії, з України виїхали 3 автомобілі (1 із російськими номерними знаками, 2 з табличками «ДНР»), 1 мініфургон (з табличками «ДНР») і 3 тентовані вантажівки (2 з українськими номерними знаками й 1 з табличками «ДНР»), а також вийшов 21 пішохід (чоловіки та жінки різного віку, зокрема 1 дитина). На західному краї пункту пропуску на кордоні спостерігачі бачили земляний насип і 2 екскаватори (за оцінкою, використовувалися для будівельних робіт, що тривали).

26 липня команда Місії відзначила, що пункт пропуску на кордоні біля н. п. Улянівське (61 км на південний схід від Донецька) закритий і на місці було жодного члена збройних формувань. Перебуваючи там, спостерігачі не зафіксували пасажиро-транспортного потоку через кордон.

Заходи з протидії спалаху COVID-19, вжиті на КПВВ і відповідних блокпостах

25 липня у Донецькій області Місія констатувала, що контрольний пункт в'їзду-виїзду (КПВВ) біля н. п. Гнутове (підконтрольний урядові, 90 км на південь від Донецька) функціонував, однак пасажиро-транспортного потоку не було в обох напрямках. 25 та 26 липня спостерігачі відмітили, що блокпости збройних формувань біля н. п. Оленівка (непідконтрольний урядові, 23 км на південний захід від Донецька) і н. п. Кременець (непідконтрольний урядові, 16 км на південний захід від Донецька) були закриті.

25 липня у Луганській області команда СММ зауважила, що КПВВ у Станиці Луганській функціонував. Перебуваючи на КПВВ приблизно о 09:00, команда Місії бачила близько 65 пішоходів (чоловіків і жінок різного віку, у тому числі 7 дітей) у черзі в напрямку підконтрольних урядові районів, а 17 пішоходів (чоловіків і жінок різного віку, у тому числі 2 дітей) стояли у черзі в протилежному напрямку. Спостерігачі бачили гольфкар, що курсував між КПВВ і новою секцією мосту біля Станиці Луганської.

26 липня спостерігачі відмітили, що КПВВ у Станиці Луганській і відповідний блокпост збройних формувань південніше мосту поблизу Станиці Луганської функціонували. Перебуваючи на КПВВ близько 09:00, члени патруля Місії не зафіксували потоку пішоходів в обох напрямках. О 13:00 команда СММ бачила близько 85 пішоходів (чоловіків і жінок різного віку) у черзі в напрямку підконтрольних урядові районів, а приблизно 75 пішоходів (чоловіків і жінок різного віку) стояли у черзі в протилежному напрямку. О 15:30 команда Місії зафіксувала 15 пішоходів (чоловіків і жінок різного віку) у черзі в напрямку підконтрольних урядові районів, а 12 пішоходів (чоловіків і жінок різного віку) стояли у черзі в протилежному напрямку.

Також 26 липня, перебуваючи на блокпості збройних формувань південніше мосту біля Станиці Луганської о 10:30 і 15:15, спостерігачі бачили 180 цивільних осіб у черзі в напрямку підконтрольних урядові районів, а приблизно 100 цивільних осіб стояли у черзі в протилежному напрямку.

Ситуація з безпекою на південному сході Херсонської області

26 липня Місія відмітила спокійну ситуацію на південному сході Херсонської області, на пості Державної прикордонної служби України у «Валку» (188 км на південний схід від Херсона) і на блокпості біля н. п. Чонгар (163 км на південний схід від Херсона).

СММ продовжувала стежити за ситуацією в Дніпрі, Одесі, Львові, Івано-Франківську, Харкові, Чернівцях і Києві.

***Обмеження свободи пересування та інші перешкоди у виконанні мандата СММ**

Робота з моніторингу та свобода пересування СММ обмежені загрозами у сфері безпеки, включаючи ризики, пов'язані з наявністю мін і невибухлих боєприпасів, а також іншими перешкодами, які щодня змінюються. Мандат СММ передбачає вільний і безпечний доступ по всій Україні. Усі підписанти Комплексу заходів погодилися з необхідністю вільного та безпечного доступу, а також із тим, що обмеження свободи пересування СММ є порушенням і що на такі порушення необхідно швидко реагувати. Вони також дійшли згоди, що Спільний центр із контролю та координації (СЦКК) повинен сприяти такому реагуванню та здійснювати загальну координацію робіт з розмінування. Однак збройні формування в окремих районах Донецької та Луганської областей часто відмовляють СММ у доступі до районів, прилеглих до невідконтрольних урядові ділянок кордону України (наприклад, див. [Щоденний звіт СММ від 14 липня 2020 року](#)). Діяльність СММ у Донецькій та Луганській областях, як і раніше, залишалася обмеженою після того, як [23 квітня 2017 року поблизу Пришиба стався інцидент, який призвів до загибелі людини](#). Унаслідок цього спроможність Місії вести спостереження залишалася обмеженою.

Регулярні обмеження на ділянках розведення сил і засобів та через міні/невибухлі боєприпаси:

- Не здійснивши суцільного розмінування, вилучення невибухлих боєприпасів та інших перешкод, сторони і далі відмовляли СММ у необмеженому доступі, а також у можливості пересуватися окремими дорогами, які раніше були визначені як важливі для здійснення Місією ефективного моніторингу та для пересування цивільних осіб.

Інші перешкоди:

- 25 липня під час виконання польоту над районами поблизу н. п. Набережне (непідконтрольний урядові, 77 км на південь від Донецька) БПЛА СММ середнього радіуса дії зазнав впливу перешкод сигналу GPS (за оцінкою, ймовірно внаслідок глушіння)⁹.

⁹Перешкоди сигналу могли створювати з будь-якого місця в радіусі кількох кілометрів від місцеположення БПЛА.

Таблиця озброєння

Озброєння, розміщене з порушенням ліній відведення

Дата	К-ть одиниць озброєння	Вид озброєння	Місце	Джерело спостереження
непідконтрольні уряду райони				
24.07.2020	5	буксирувані гаубиці (Д-30 «Жаба», 122 мм — 4 од., 2А65 «Мста-Б», 152 мм — 1 од.)	на майданчику та злітно-посадковій смузі аеродрому в н. п. Переможне (19 км на південь від Луганська) (для ознайомлення з попередніми спостереженнями див. Щоденний звіт СММ від 25 липня 2020 року)	БПЛА дальнього радіуса дії
	1	реактивна система залпового вогню (БМ-21 «Град», 122 мм)		
	2	самохідні гаубиці (2С3 «Акація», 152 мм — 1 од., 2С1 «Гвоздика», 122 мм — 1 од.)		
	2	протитанкові гармати (БС-3, 100 мм — 1 од., МТ-12 «Рапіра», 100 мм — 1 од.)		

Озброєння, розміщене за лініями відведення, але за межами виділених місць зберігання озброєння

Дата	К-ть одиниць озброєння	Вид озброєння	Місце	Джерело спостереження
непідконтрольні уряду райони				
24.07.2020	6	буксирувані міномети (2С12, 120 мм — 3 од., 2Б9 «Волошка», 82 мм — 3 од.)	на майданчику та злітно-посадковій смузі аеродрому в н. п. Переможне (19 км на південь від Луганська), де БПЛА також зафіксував 1 вантажний літак військового типу (АН-24Т), 4 бронетранспортери, 2 броньовані розвідувальні машини та 2 бойові машини піхоти (для ознайомлення з попередніми спостереженнями див. Щоденний звіт СММ від 25 липня 2020 року) ¹⁰	БПЛА дальнього радіуса дії
	1	міномет (2Б14 «Піднос», 82 мм)		
	2	зенітні ракетні комплекси (9К33 «Оса» — 1 од., «Стріла-10» — 1 од.)		
	2	танки (Т-64 та Т-72)		
26.07.2020	4	танк (Т-72)	навчальний полігон поблизу н. п. Тернове (57 км на схід від Донецька)	патруль

Таблиця військової присутності та присутності військового типу у зоні безпеки¹¹

Дата	К-ть	Вид	Місце	Джерело спостереження
підконтрольні уряду райони				
21.07.2020	3	бойова броньована машина	на південній околиці н. п. Золоте-4 (Родіна; 59 км на захід від Луганська)	БПЛА середнього радіуса дії
24.07.2020	2	бойова машина піхоти (ймовірно БМП-1)	поблизу н. п. Чермалик (77 км на південь від Донецька)	БПЛА малого радіуса дії
	1	ймовірно бойова машина піхоти (ймовірно БМП-1)		
26.07.2020	2	бойова броньована машина (типу БМП)	на блокпості Збройних сил України поблизу н. п. Авдіївка (17 км на північ від Донецька)	патруль

¹⁰ Згадані у цьому розділі літак і бойові броньовані машини не підпадають під дію Мінських угод щодо відведення озброєння.

¹¹ Згадана у цьому розділі техніка не підпадає під дію Мінських угод щодо відведення озброєння.

Таблиця порушень режиму припинення вогню станом на 26 липня 2020 р.¹²

Місце розміщення СММ	Місце події	Спосіб	К-ть	Спостереження	Опис	Озброєння	Дата, час
камера СММ у н. п. Авдіївка (підконтрольний уряду, 17 км на Пн від Донецька)	3–4 км на СхПнСх	зафіксувала	4	Н/Д боєприпас	ПнПнЗх–ПдПдСх	Н/Д	24.07, 23:53
	3–4 км на СхПнСх	зафіксувала	4	Н/Д боєприпас	ПнПнЗх–ПдПдСх	Н/Д	24.07, 23:54
камера СММ за 1,5 км на ПнСх від н. п. Гнутове (підконтрольний уряду, 90 км на Пд від Донецька)	3–5 км на Сх	зафіксувала	1	Н/Д боєприпас	Пн–Пд	Н/Д	24.07, 22:00
	3–5 км на Сх	зафіксувала	1	спалах дульного полум'я		Н/Д	24.07, 22:46
камера СММ на КПВВ у н. п. Гнутове (підконтрольний уряду, 90 км на Пд від Донецька)	3–5 км на СхПдСх	зафіксувала	2	Н/Д боєприпас	ПнПнСх–ПдПдЗх	Н/Д	24.07, 23:04
	3–5 км на СхПдСх	зафіксувала	1	Н/Д боєприпас	ПдПдЗх–ПнПнСх	Н/Д	24.07, 22:24
камера СММ на КПВВ у н. п. Майорськ (підконтрольний уряду, 45 км на ПнСх від Донецька)	3–5 км на СхПдСх	зафіксувала	1	вибух	невизначеного походження	Н/Д	24.07, 22:46
камера СММ на КПВВ у н. п. Майорськ (підконтрольний уряду, 45 км на ПнСх від Донецька)	2–4 км на СхПнСх	зафіксувала	1	освітлювальна ракета	випущена(-й) угору	Н/Д	25.07, 00:52
приблизно 2 км на Пн від н. п. Петрівське (непідконтрольний уряду, 41 км на Пд від Донецька)	5–7 км на ПдЗх	чули	1	вибух	невизначеного походження (за оцінкою, за межами ділянки розведення)	Н/Д	25.07, 14:34
ПдСх околиця н. п. Авдіївка (підконтрольний уряду, 17 км на Пн від Донецька)	2–3 км на ПдСх	чули	5	постріл		БМП-2	25.07, 10:10–10:20
приблизно 2 км на Сх від н. п. Авдіївка (підконтрольний уряду, 17 км на Пн від Донецька)	3–5 км на ПдПдСх	чули	3	вибух	невизначеного походження	Н/Д	25.07, 11:50–12:00
приблизно 2 км на Пд від н. п. Авдіївка (підконтрольний уряду, 17 км на Пн від Донецька)	3–5 км на ПдПдСх	чули	3	вибух	невизначеного походження	Н/Д	25.07, 13:45–14:15
	3–5 км на ПдПдСх	чули	10	черга		стрілецька зброя	25.07, 13:45–14:15
Сх околиця н. п. Південне (кол. Ленінське; підконтрольний уряду, 40 км на ПнСх від Донецька)	3–4 км на Сх	чули	1	вибух	невизначеного походження	Н/Д	25.07, 11:35
камера СММ у н. п. Золоте (підконтрольний уряду, 60 км на Зх від Луганська)	3–5 км на Сх	зафіксувала	2	Н/Д боєприпас	ПнЗх–ПдСх (за оцінкою, за межами ділянки розведення)	Н/Д	24.07, 22:37
	3–5 км на Сх	зафіксувала	1	Н/Д боєприпас	ПнЗх–ПдСх (за оцінкою, за межами ділянки розведення)	Н/Д	24.07, 22:38
	3–5 км на Сх	зафіксувала	2	Н/Д боєприпас	ПнЗх–ПдСх (за оцінкою, за межами ділянки розведення)	Н/Д	24.07, 22:40
	3–5 км на Сх	зафіксувала	1	Н/Д боєприпас	Зх–Сх (за оцінкою, за межами ділянки розведення)	Н/Д	24.07, 22:40
	3–5 км на Сх	зафіксувала	1	Н/Д боєприпас	ПнЗх–ПдСх (за оцінкою, за межами ділянки розведення)	Н/Д	24.07, 22:41
	3–5 км на Сх	зафіксувала	1	Н/Д боєприпас	Зх–Сх (за оцінкою, за межами ділянки розведення)	Н/Д	24.07, 22:46
	3–5 км на Сх	зафіксувала	1	Н/Д боєприпас	ПнЗх–ПдСх (за оцінкою, за межами ділянки розведення)	Н/Д	24.07, 22:47
	3–5 км на Сх	зафіксувала	1	Н/Д боєприпас	Зх–Сх (за оцінкою, за межами ділянки розведення)	Н/Д	24.07, 22:47
	3–5 км на Сх	зафіксувала	3	Н/Д боєприпас	ПнЗх–ПдСх (за оцінкою, за межами ділянки розведення)	Н/Д	24.07, 22:48
	3–5 км на Сх	зафіксувала	2	Н/Д боєприпас	ПнЗх–ПдСх (за оцінкою, за межами ділянки розведення)	Н/Д	24.07, 22:54

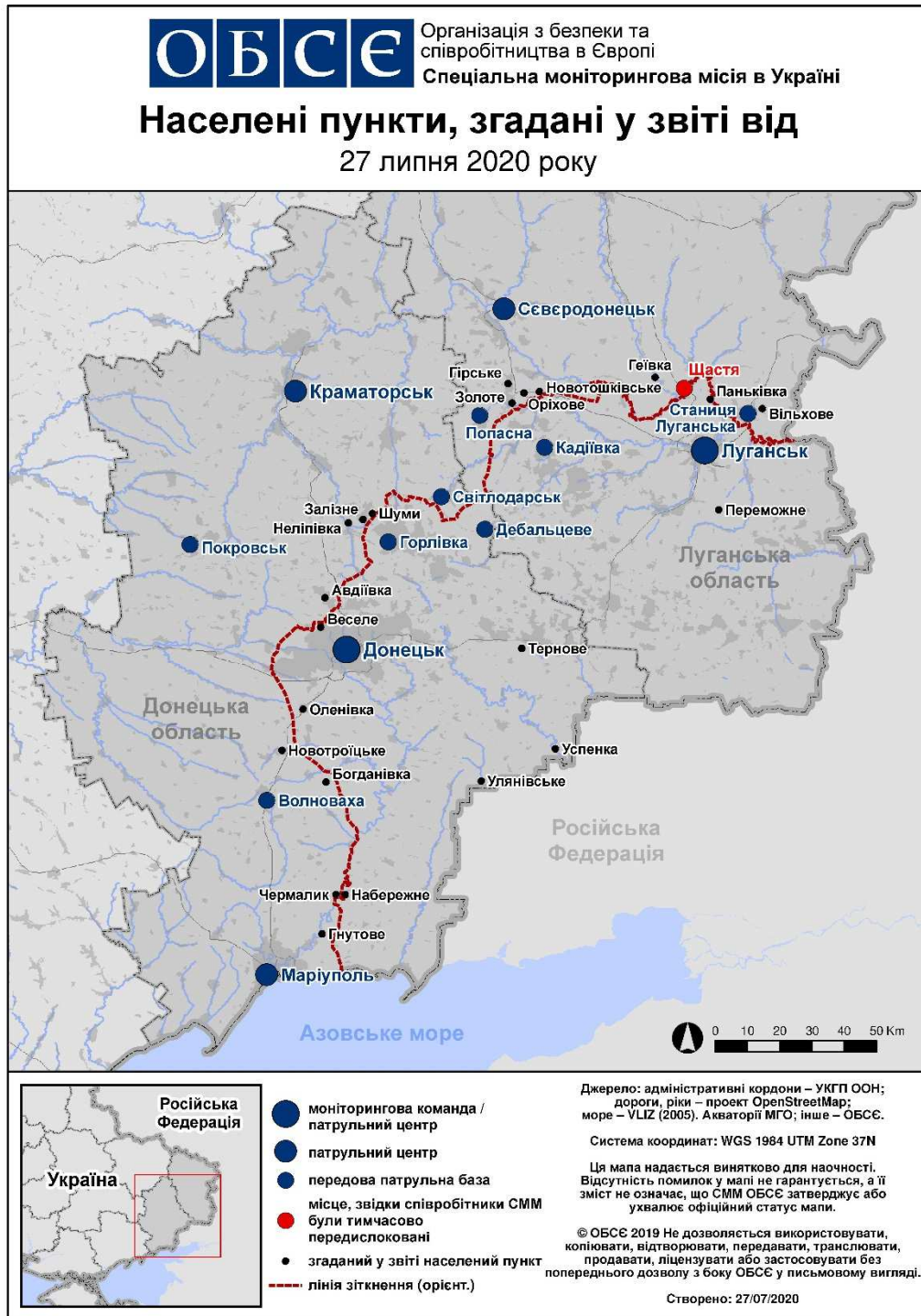
¹² У таблиці вказані лише ті інциденти, які спостерігачі СММ бачили особисто чи які були зафіксовані камерами СММ, а також ті випадки, які СММ оцінює як навчання з бойовою стрільбою, контрольовані вибухи і т.д. Зазначені деталі, а саме: відстань, напрямок, тип зброї і т. д., базуються на оцінках, зроблених спостерігачами на місцях та спеціалістами з технічного моніторингу і необов'язково завжди є точними. Напис «невідомо» (Н/Д) означає, що СММ не змогла підтвердити таку інформацію у зв'язку з відстанню, погодними умовами, технічними обмеженнями та/або з інших причин. Одні і ті ж самі, за оцінкою СММ, порушення режиму припинення вогню, зафіксовані паралельно декількома патрулями/камерами, відображаються у таблиці лише один раз.

Місце розміщення СММ	Місце події	Спосіб	К-ть	Спостереження	Опис	Озброєння	Дата, час
	3–5 км на Сх	зафіксувала	2	Н/Д боєприпас	ПнЗх–ПдСх (за оцінкою, за межами ділянки розведення)	Н/Д	24.07, 22:55
	3–5 км на Сх	зафіксувала	1	Н/Д боєприпас	ПнЗх–ПдСх (за оцінкою, за межами ділянки розведення)	Н/Д	24.07, 22:57
	3–5 км на Сх	зафіксувала	1	Н/Д боєприпас	Зх–Сх (за оцінкою, за межами ділянки розведення)	Н/Д	24.07, 22:58
	3–5 км на Сх	зафіксувала	2	Н/Д боєприпас	ПнЗх–ПдСх (за оцінкою, за межами ділянки розведення)	Н/Д	24.07, 22:59
	3–5 км на Сх	зафіксувала	3	Н/Д боєприпас	ПнПнЗх–ПдПдСх (за оцінкою, за межами ділянки розведення)	Н/Д	24.07, 23:03
	3–5 км на Сх	зафіксувала	1	Н/Д боєприпас	ПнЗх–ПдСх (за оцінкою, за межами ділянки розведення)	Н/Д	24.07, 23:04
	3–5 км на Сх	зафіксувала	1	Н/Д боєприпас	ЗхПдЗх–СхПнСх (за оцінкою, за межами ділянки розведення)	Н/Д	24.07, 23:08
	3–5 км на Сх	зафіксувала	2	Н/Д боєприпас	ПнПнЗх–ПдПдСх (за оцінкою, за межами ділянки розведення)	Н/Д	24.07, 23:09
	3–5 км на Сх	зафіксувала	1	вибух	розрив (за оцінкою, за межами ділянки розведення)	Н/Д	24.07, 23:09
	3–5 км на Сх	зафіксувала	1	Н/Д боєприпас	ПнЗх–ПдСх (за оцінкою, за межами ділянки розведення)	Н/Д	24.07, 23:37
	3–5 км на Сх	зафіксувала	4	Н/Д боєприпас	ПнЗх–ПдСх (за оцінкою, за межами ділянки розведення)	Н/Д	24.07, 23:38
Пн околиця н. п. Попасна (підконтрольний уряду, 69 км на Зх від Луганська)	4–6 км на ПдСх	чули	11	вибух	невизначеного походження (за оцінкою, за межами ділянки розведення)	Н/Д	25.07, 13:55–13:59
приблизно 1 км на Пд від н. п. Золоте-5 (Михайлівка; невідконтрольний уряду, 58 км на Зх від Луганська)	3–5 км на ПнПнСх	чули	25	вибух	невизначеного походження (за оцінкою, за межами ділянки розведення)	Н/Д	25.07, 14:02–14:16
	3–5 км на ПнПнЗх	чули	10	вибух	невизначеного походження (за оцінкою, за межами ділянки розведення)	Н/Д	25.07, 14:02–14:16
	4–6 км на ЗхПдЗх	чули	4	вибух	невизначеного походження (за оцінкою, за межами ділянки розведення)	Н/Д	25.07, 14:02–14:16
приблизно 3 км на Пн від н. п. Первомайськ (невідконтрольний уряду, 58 км на Зх від Луганська)	3–4 км на ПнСх	чули	45	вибух	невизначеного походження (за оцінкою, за межами ділянки розведення)	Н/Д	25.07, 14:28–14:53
	3–4 км на ПнСх	чули	85	черга	за оцінкою, за межами ділянки розведення в районі Золотого	великокаліберний кулемет	25.07, 14:28–14:53
	3–4 км на ПнПнЗх	чули	2	вибух	невизначеного походження (за оцінкою, за межами ділянки розведення в районі Золотого)	Н/Д	25.07, 14:28–14:53
	2–3 км на Сх	чули	3	вибух	невизначеного походження (за оцінкою, за межами ділянки розведення в районі Золотого)	Н/Д	25.07, 14:28–14:53
камера СММ у н. п. Авдіївка (підконтрольний уряду, 17 км на Пн від Донецька)	2–4 км на СхПдСх	зафіксувала	6	Н/Д боєприпас	ПнПнСх–ПдПдЗх	Н/Д	25.07, 22:57
	2–2,5 км на Сх	зафіксувала	1	вибух	невизначеного походження	Н/Д	26.07, 05:14
	2–2,5 км на Сх	зафіксувала	1	вибух	невизначеного походження	Н/Д	26.07, 05:15
	2–2,5 км на Сх	зафіксувала	1	вибух	невизначеного походження	Н/Д	26.07, 05:24
	1–1,5 км на Сх	зафіксувала	1	вибух	невизначеного походження	Н/Д	26.07, 05:24
камера СММ за 2 км на Сх від н. п. Богданівка (підконтрольний уряду, 41 км на ПдЗх від Донецька)	3–5 км на СхПдСх	зафіксувала	1	Н/Д боєприпас	ПнПнСх–ПдПдЗх (визначити, на ділянці розведення в районі Петрівського чи за її межами, не вдалося)	Н/Д	25.07, 22:03
камера СММ за 1,5 км на ПнСх від н. п. Гнугове (підконтрольний уряду, 90 км на Пд від Донецька)	4–5 км на СхПдСх	зафіксувала	3	Н/Д боєприпас	ПнПнСх–ПдПдЗх	Н/Д	25.07, 23:34
камера СММ у н. п. Світлодарськ (підконтрольний уряду, 57 км на ПнСх від Донецька)	3–5 км на ЗхПдЗх	зафіксувала	2	Н/Д боєприпас	ПнПнСх–ПдПдЗх	Н/Д	25.07, 22:30
	3–5 км на ЗхПдЗх	зафіксувала	1	Н/Д боєприпас	випущена(-й) угору	Н/Д	25.07, 22:49
	3–5 км на ЗхПдЗх	зафіксувала	3	Н/Д боєприпас	випущена(-й) угору	Н/Д	25.07, 22:54
приблизно 1 км на ПнЗх від залізничного вокзалу в н. п. Ясинувата (невідконтрольний уряду, 16 км на ПнСх від Донецька)	2–3 км на ПдЗх	чули та бачили	1	вибух	невизначеного походження	Н/Д	26.07, 09:44
	1–2 км на ПдПдСх	чули	1	вибух	невизначеного походження	Н/Д	26.07, 09:41

Місце розміщення СММ	Місце події	Спосіб	К-ть	Спостереження	Опис	Озброння	Дата, час
ПдСх околиця н. п. Авдіївка (підконтрольний уряду, 17 км на Пн від Донецька)	1–2 км на ПдПдСх	чули	3	вибух	невизначеного походження	Н/Д	26.07, 09:43
ПдПдСх околиця н. п. Авдіївка (підконтрольний уряду, 17 км на Пн від Донецька)	2–3 км на ПдСх	чули	3	вибух	невизначеного походження	Н/Д	26.07, 10:45–10:47
приблизно 500 м на ПнСх від н. п. Кам'янка (підконтрольний уряду, 20 км на Пн від Донецька)	4 км на ПдПдЗх	чули	4	вибух	невизначеного походження	Н/Д	26.07, 09:42
приблизно 2 км на ПдСх від н. п. Лебединське (підконтрольний уряду, 99 км на Пд від Донецька)	2–3 км на ПнСх	чули	1	вибух	невизначеного походження	Н/Д	26.07, 13:05
н. п. Світлодарськ (підконтрольний уряду, 57 км на ПнСх від Донецька)	3–4 км на ПдПдЗх	чули	1	вибух	невизначеного походження	Н/Д	26.07, 07:08
камера СММ у н. п. Золоте (підконтрольний уряду, 60 км на Зх від Луганська)	3–5 км на Сх	зафіксувала	1	вибух	невизначеного походження (за оцінкою, за межами ділянки розведення)	Н/Д	25.07, 21:36
	3–5 км на Сх	зафіксувала	2	Н/Д боєприпас	ПнПнЗх–ПдПдСх (за оцінкою, за межами ділянки розведення)	Н/Д	25.07, 21:36
	3–5 км на Сх	зафіксувала	11	Н/Д боєприпас	ПнПнЗх–ПдПдСх (за оцінкою, за межами ділянки розведення)	Н/Д	25.07, 21:37
	3–5 км на Сх	зафіксувала	6	Н/Д боєприпас	ПнПнЗх–ПдПдСх (за оцінкою, за межами ділянки розведення)	Н/Д	25.07, 21:38
	3–5 км на Сх	зафіксувала	9	Н/Д боєприпас	ПнПнЗх–ПдПдСх (за оцінкою, за межами ділянки розведення)	Н/Д	25.07, 21:39
	3–5 км на Сх	зафіксувала	1	Н/Д боєприпас	ПнПнЗх–ПдПдСх (за оцінкою, за межами ділянки розведення)	Н/Д	25.07, 21:48
	3–5 км на Сх	зафіксувала	1	вибух	невизначеного походження (за оцінкою, за межами ділянки розведення)	Н/Д	25.07, 21:48
	3–5 км на Сх	зафіксувала	1	вибух	невизначеного походження (за оцінкою, за межами ділянки розведення)	Н/Д	25.07, 21:49
	3–5 км на Сх	зафіксувала	1	Н/Д боєприпас	ПнПнЗх–ПдПдСх (за оцінкою, за межами ділянки розведення)	Н/Д	25.07, 21:49
	3–5 км на Сх	зафіксувала	1	вибух	невизначеного походження (за оцінкою, за межами ділянки розведення)	Н/Д	25.07, 21:53
	3–5 км на Сх	зафіксувала	2	вибух	невизначеного походження (за оцінкою, за межами ділянки розведення)	Н/Д	25.07, 21:56
	3–5 км на Сх	зафіксувала	11	Н/Д боєприпас	ПнПнЗх–ПдПдСх (за оцінкою, за межами ділянки розведення)	Н/Д	25.07, 21:57
	3–5 км на Сх	зафіксувала	3	вибух	невизначеного походження (за оцінкою, за межами ділянки розведення)	Н/Д	25.07, 21:57
	3–5 км на Сх	зафіксувала	1	вибух	невизначеного походження (за оцінкою, за межами ділянки розведення)	Н/Д	25.07, 21:58
	3–5 км на Сх	зафіксувала	9	Н/Д боєприпас	ПнПнЗх–ПдПдСх (за оцінкою, за межами ділянки розведення)	Н/Д	25.07, 21:58
	3–5 км на Сх	зафіксувала	4	Н/Д боєприпас	ПнПнЗх–ПдПдСх (за оцінкою, за межами ділянки розведення)	Н/Д	25.07, 21:59
	3–5 км на СхПнСх	зафіксувала	1	вибух	невизначеного походження (за оцінкою, за межами ділянки розведення)	Н/Д	25.07, 21:59
	3–5 км на СхПнСх	зафіксувала	1	Н/Д боєприпас	ПнПнЗх–ПдПдСх (за оцінкою, за межами ділянки розведення)	Н/Д	25.07, 22:03
	3–5 км на СхПнСх	зафіксувала	2	вибух	невизначеного походження (за оцінкою, за межами ділянки розведення)	Н/Д	25.07, 22:13
	3–5 км на СхПнСх	зафіксувала	1	Н/Д боєприпас	ПнПнЗх–ПдПдСх (за оцінкою, за межами ділянки розведення)	Н/Д	25.07, 22:13
3–5 км на СхПнСх	зафіксувала	1	Н/Д боєприпас	ПнПнЗх–ПдПдСх (за оцінкою, за межами ділянки розведення)	Н/Д	25.07, 22:14	

Місце розміщення СММ	Місце події	Спосіб	К-ть	Спостереження	Опис	Озброння	Дата, час
	3–5 км на СхПнСх	зафіксувала	3	вибух	невизначеного походження (за оцінкою, за межами ділянки розведення)	Н/Д	25.07, 22:14
	3–5 км на СхПнСх	зафіксувала	1	Н/Д босприпас	випущена(-й) угору (за оцінкою, за межами ділянки розведення)	Н/Д	25.07, 22:14
	3–5 км на Сх	зафіксувала	1	освітлювальна ракета	за оцінкою, за межами ділянки розведення	Н/Д	25.07, 23:57
приблизно 3 км на Пн від н. п. Первомайськ (непідконтрольний уряду, 58 км на Зх від Луганська)	3 км на ПнПнСх	чули	1	вибух	невизначеного походження (за оцінкою, за межами ділянки розведення в районі Золотого)	Н/Д	26.07, 11:29
	4 км на Зх	чули	1	вибух	невизначеного походження (за оцінкою, за межами ділянки розведення в районі Золотого)	Н/Д	26.07, 11:37
приблизно 2 км на ПдЗх від н. п. Березівське (непідконтрольний уряду, 53 км на ПнЗх від Луганська)	2 км на ПнЗх	чули	5	вибух	постріл (за оцінкою, за межами ділянки розведення в районі Золотого)	Н/Д	26.07, 13:43–13:57

Мапа Донецької та Луганської областей¹³



¹³ За рішенням Постійної ради №1117 від 21 березня 2014 року, СММ базується в десяти містах на всій території України (Херсон, Одеса, Львів, Івано-Франківськ, Харків, Донецьк, Дніпро, Чернівці, Луганськ і Київ). Ця мапа східної України призначена для ілюстративних цілей. На ній вказані населені пункти, згадані у звіті, а також ті, де є офіси СММ (моніторингові команди, патрульні центри і передові патрульні бази) в Донецькій і Луганській областях. (Червоним кольором виділено передову патрульну базу, з якої співробітники СММ були тимчасово передислоковані згідно з рекомендаціями експертів із безпеки з деяких держав-учасниць ОБСЄ та з урахуванням вимог СММ щодо безпеки. Місія використовує ці приміщення у світлу пору доби, а також патрулює в цьому населеному пункті вдень).