

Ежедневный отчет № 171/2020

от 20 июля 2020 года¹

Краткое изложение

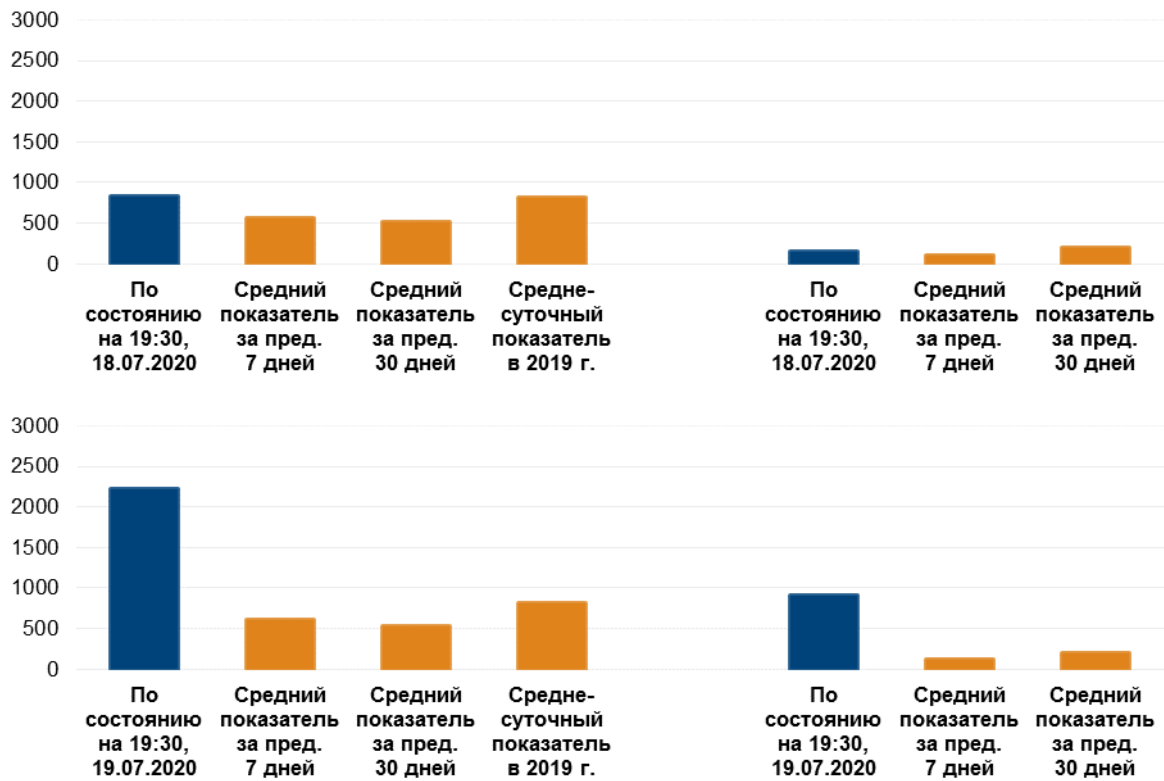
- За период с вечера 17 по вечер 18 июля СММ констатировала увеличение количества нарушений режима прекращения огня в Донецкой и Луганской областях по сравнению с предыдущим отчетным периодом.
- За период с вечера 18 по вечер 19 июля в Донецкой и Луганской областях Миссия констатировала дальнейшее увеличение количества нарушений режима прекращения огня по сравнению с предыдущими сутками.
- Недалеко от Петровского в Донецкой области в направлении беспилотного летательного аппарата (БПЛА) СММ малого радиуса действия стреляли из стрелкового оружия.
- Наблюдатели уточняли информацию о жертвах среди гражданского населения и повреждении школы и жилого сектора в результате обстрела в микрорайоне Трудовские Петровского района Донецка.
- Миссия продолжала осуществлять мониторинг на участках разведения сил и средств в районах Станицы Луганской, Золотого и Петровского и зафиксировала нарушения режима прекращения огня на участках разведения в районах Золотого и Петровского, а также в их окрестностях. БПЛА СММ дальнего радиуса действия обнаружил людей в пределах участка разведения в районе Петровского в вечернее время, а также новые военные позиции и траншеи, которые, по оценке, принадлежат Вооруженным силам Украины.
- Миссия способствовала установлению локального режима прекращения огня и осуществляла мониторинг его соблюдения для обеспечения возможности проведения ремонтных работ и технического обслуживания на жизненно важных объектах гражданской инфраструктуры.
- СММ продолжала наблюдать за ситуацией, в которой на фоне вспышки COVID-19 оказалось гражданское население, в том числе на контрольных пунктах въезда-выезда и соответствующих блокпостах в Донецкой и Луганской областях.
- Свобода передвижения Миссии оставалась ограниченной*.

¹ На основании информации, поступившей от мониторинговых команд по состоянию на 19:30 19 июля 2020 года (по восточноевропейскому летнему времени).

Нарушения режима прекращения огня²

К-во зафиксированных нарушений режима прекращения огня³

К-во зафиксированных взрывов⁴



² Более подробная информация обо всех случаях нарушения режима прекращения огня, а также карты Донецкой и Луганской областей, где отмечены все места, упомянутые в отчете, представлены в приложении. В течение отчетного периода камеры СММ в Петровском и Красногоровке, а также возле Широкино и на шахте «Октябрьской» не функционировали.

³ Включая взрывы.

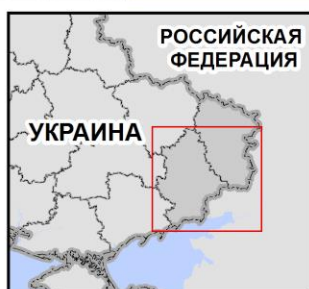
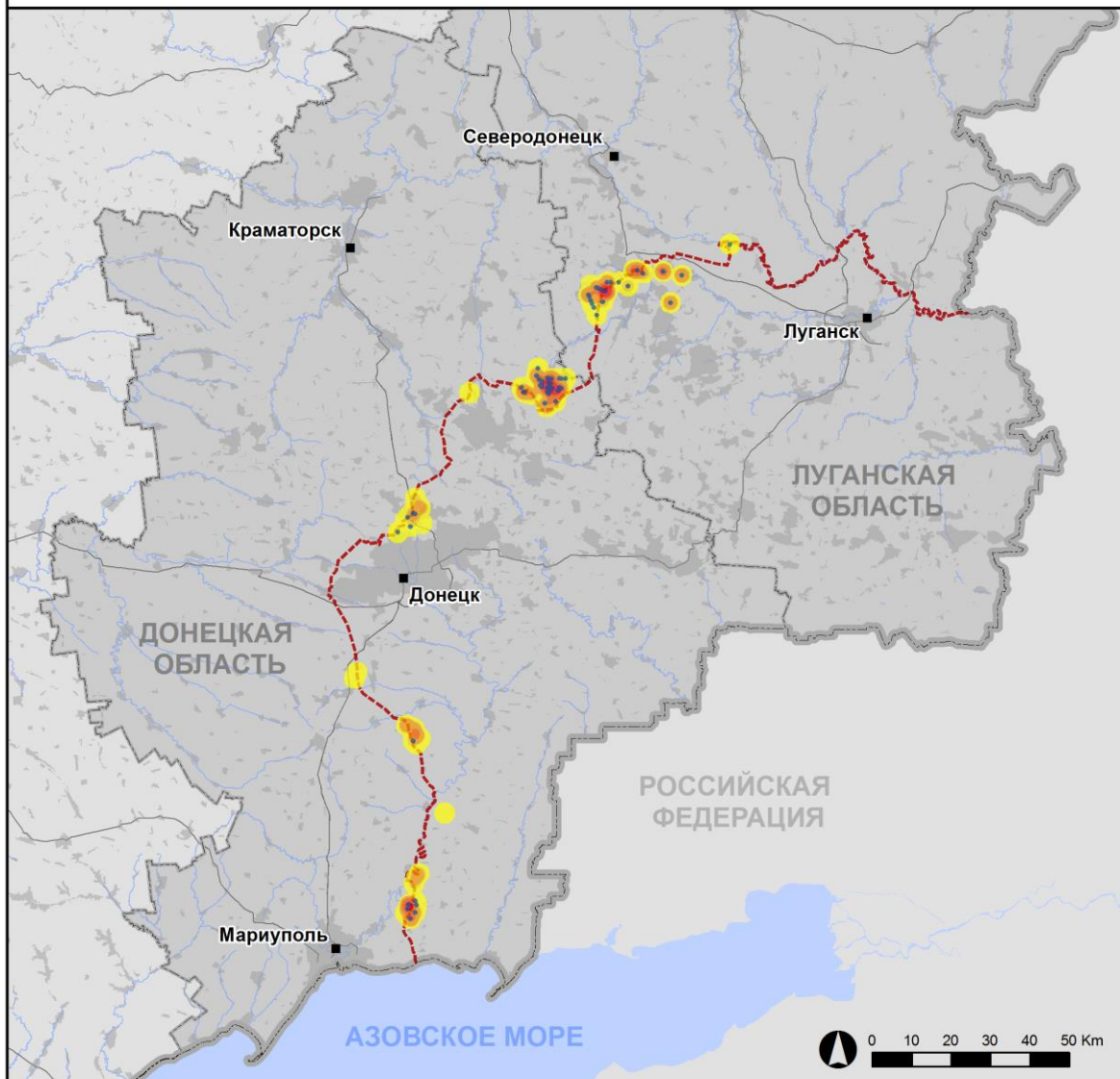
⁴ Включая вследствие огня из вооружения неустановленного типа.

Карта зафиксированных нарушений режима прекращения огня



Организация по безопасности и сотрудничеству в Европе
Специальная мониторинговая миссия в Украине

Зафиксированные СММ нарушения режима прекращения огня 18-19 июля 2020 г.



Концентрация нарушений режима прекращения огня

- Высокая
-
-
- Низкая
- Взрыв
- Населенный пункт
- Линия соприкосновения (ориентир.)

Источники: административные границы — УКГВ ООН; дороги, реки — проект OpenStreetMap; море — VLIZ (2005), Акватории МГО; другое — ОБСЕ.

Система координат: WGS 1984 UTM Zone 37N

Данная карта предоставляется исключительно для наглядности. Отсутствие ошибок не гарантировано, а ее содержание не подразумевает, что СММ ОБСЕ утверждает или одобряет официальный статус карты.

© СММ ОБСЕ 2019 Не разрешается использовать, копировать, воспроизводить, передавать, транслировать, продавать, лицензировать или применять без предварительного разрешения со стороны ОБСЕ в письменном виде.
Создано: 20/07/2020

В Донецкой области за период с вечера 17 по вечер 18 июля СММ констатировала увеличение количества нарушений режима прекращения огня, зафиксировав при этом меньше взрывов (примерно 120), по сравнению с [предыдущим отчетным периодом](#) (приблизительно 155 взрывов). Большинство нарушений режима прекращения огня, в том числе большую часть взрывов, было зафиксировано в районах к востоко-юго-востоку, юго-востоку и юго-юго-западу от н. п. Светлодарск (подконтрольный правительству, 57 км к северо-востоку от Донецка), а также к северо-востоку от н. п. Гнутово (подконтрольный правительству, 90 км к югу от Донецка).

С вечера 18 по вечер 19 июля Миссия констатировала дальнейшее увеличение количества нарушений режима прекращения огня, включая больше взрывов (около 600), по сравнению с предыдущими сутками. Большинство нарушений режима прекращения огня, в том числе большую часть взрывов, было зафиксировано в районах к востоку, востоко-юго-востоку и юго-востоку от Светлодарска.

В Луганской области за период с вечера 17 по вечер 18 июля СММ констатировала увеличение количества нарушений режима прекращения огня, при этом зафиксировав меньше взрывов (ориентировочно 30), если сравнивать с [предыдущим отчетным периодом](#) (примерно 55 взрывов). Большинство нарушений режима прекращения огня, включая почти все взрывы, было зафиксировано к востоку и югу от участка разведения в районе н. п. Золотое (подконтрольный правительству, 60 км к западу от Луганска) (см. ниже).

С вечера 18 по вечер 19 июля Миссия констатировала дальнейшее увеличение количества нарушений режима прекращения огня, зафиксировав также больше взрывов (приблизительно 310), по сравнению с предыдущими сутками. Практически все нарушения режима прекращения огня, включая почти все взрывы, вновь были зафиксированы к востоку и югу от участка разведения в районе Золотого.

В Петровском, по оценке, в направлении мини-БПЛА СММ стреляли из стрелкового оружия*

19 июля был потерян GPS-сигнал от беспилотного летательного аппарата (БПЛА) СММ малого радиуса действия (по оценке, предположительно в результате глушения), который пролетал в районе н. п. Петровское (неподконтрольный правительству, 41 км к югу от Донецка). Затем наблюдатели слышали 2 выстрела из стрелкового оружия (по их оценке, в пределах участка разведения) и потом еще 36 очередей из стрелкового оружия (по их оценке, за пределами участка разведения). Они оценили, что все это произошло на расстоянии от 1,5 до 4 км к юго-юго-западу и юго-западу, при этом огонь вели по БПЛА, пролетавшему примерно в 200–300 м к юго-западу. Наблюдатели благополучно приземлили БПЛА и покинули этот район*.

Раненная мирная жительница, повреждение школы и домостроений в жилом секторе вследствие обстрела в микрорайоне Трудовские Петровского района Донецка

Наблюдатели уточняли сообщения о ранениях мирных жителей в результате обстрела, который произошел 16 июля в микрорайоне Трудовские Петровского района Донецка (неподконтрольный правительству, 15 км к юго-западу от центра города).

18 июля на первом этаже двухэтажного жилого дома на ул. Бокия, 13а, команда СММ обнаружила отверстие (шириной 20 см) в потолке на входе, выходящем на юго-восток. На втором этаже наблюдатели зафиксировали разбитое окно, выходящее на юго-восток, и отверстие от огневого поражения в раме соседнего окна, которое также выходит на юго-восток. По их оценке, повреждения образовались в результате недавнего разрыва неопределенного боеприпаса, выпущенного из южного направления, и поражения фрагментами данного боеприпаса.

В доме команда СММ общалась с женщиной и мужчиной (оба в возрасте 60–69 лет) и увидела, что у женщины была перевязана правая стопа. Они оба заявили, что слышали обстрел 16 июля примерно в 16:10. По словам женщины, она услышала свистящий звук, стоя в подъезде дома, выходящем на юго-восток, а также увидела и почувствовала запах дыма. Затем она ненадолго потеряла слух, почувствовала жжение в правом бедре и увидела кровь на правой стопе. По утверждениям мужчины и женщины, их соседка позвонила в скорую помощь, которая отвезла женщину в больницу № 14, расположенную в Петровском районе. Женщина показала наблюдателям медицинское заключение, в котором было указано, что она получила осколочные ранения правой стопы и ушибы других частей тела. 50-летняя женщина, проживающая на втором этаже в этом же доме, рассказала наблюдателям, что 16 июля в 16:10 она находилась дома и слышала свистящий звук, после чего в ее квартире разбилось окно (см. выше). По ее словам, она слышала, как ее соседи (вышеупомянутые мужчина и женщина) звали на помощь, и она вызвала скорую.

В тот же день в школе № 116, расположенной на улице Самарской, члены патруля Миссии обнаружили 3 отверстия от огневого поражения (диаметром около 1–1,5 см) на юго-западном фасаде здания функционирующей школы и еще 2 отверстия (диаметром примерно 1–1,5 см) от огневого поражения в рамках двух окон, выходящих на юго-запад. Они определили, что повреждения возникли недавно, однако не смогли установить тип примененного вооружения и направление огня. 60-летний преподаватель сообщил, что, когда 16 июля около 16:15 начался обстрел, он находился в школьном дворе и ему пришлось укрыться в здании школы.

На расстоянии около 2 м к северу от магазина, расположенного на ул. Безлесной, 3, наблюдатели заметили свежую царапину на дереве и определили, что она образовалась от поражения по касательной неопределенным боеприпасом. Определить тип примененного оружия и направление огня не представлялось возможным.

30-летняя женщина рассказала наблюдателям, что она работает в магазине и, услышав звуки обстрела 16 июля около 16:15, она вместе с другими 5 людьми укрылась в магазине.

Участки разведения в районах Станицы Луганской, Золотого и Петровского⁵

18 и 19 июля на **участке разведения в районе н. п. Станица Луганская** (подконтрольный правительству, 16 км к северо-востоку от Луганска) наблюдатели видели 2 членов вооруженных формирований (с нарукавными повязками с надписью

⁵ Разведение предусмотрено Рамочным решением Трехсторонней контактной группы о разведении сил и средств от 21 сентября 2016 года.

«СЦКК») между нововозведенным пролетом моста у Станицы Луганской (15 км к северо-востоку от Луганска) и блокпостом вооруженных формирований к югу от моста.

Поздно вечером 17 и ночью 18 июля камера СММ в Золотом зафиксировала 61 пролетевший неопределенный боеприпас и 1 осветительную ракету — все ориентировочно в 3–5 км к востоку (по оценке, вне участка разведения в районе **Золотого**, но в пределах 5 км от его края).

Вечером 17 и в ночь на 18 июля, находясь на северной окраине н. п. Попасная (подконтрольный правительству, 69 км к западу от Луганска), наблюдатели зафиксировали 1 взрыв неопределенного происхождения примерно в 8–10 км к востоку (по оценке, в пределах участка разведения). Они также слышали 4 взрыва неопределенного происхождения и 45 очередей из крупнокалиберного пулемета и стрелкового оружия — все на расстоянии около 5–8 км к востоку (по оценке, вне участка разведения, однако в пределах 5 км от его края).

18 июля, патрулируя в двух местах возле участка разведения, наблюдатели слышали 20 взрывов неопределенного происхождения, а также ориентировочно 20 очередей и выстрелов из крупнокалиберного пулемета — все, по оценке, вне участка разведения, но в пределах 5 км от его края.

18 июля, управляя полетом БПЛА малого радиуса действия вдоль северного края участка разведения в районе Золотого, команда СММ теряла GPS-сигнал (по оценке, предположительно в результате глушения). 19 июля во время трех полетов БПЛА малого радиуса действия вдоль северного края участка разведения наблюдатели теряли GPS-сигнал (по оценке, предположительно в результате глушения)*.

18 и 19 июля около южного края участка разведения в районе Золотого, по наблюдениям Миссии, находились 6 членов вооруженных формирований (с нарукавными повязками с надписью «СЦКК»), при этом наблюдатели видели, как некоторые из них заходили вглубь участка разведения по дороге Т1316 примерно на 350 м севернее его южного края и затем возвращались назад.

Вечером 18 и ночью 19 июля камера СММ в Золотом зафиксировала 1 взрыв неопределенного происхождения, 78 пролетевших неопределенных боеприпасов и 3 осветительные ракеты — все на расстоянии примерно 4–6 км к востоку. В ту же ночь камера СММ, установленная на северной окраине Попасной, зафиксировала 27 разрывов боеприпасов, выпущенных из вооружения неустановленного типа, 3 взрыва неопределенного происхождения и 2 пролетевших неопределенных боеприпаса — все примерно в 4–6 км к востоко-юго-востоку. Все эти нарушения режима прекращения огня произошли, по оценке Миссии, вне участка разведения, но в пределах 5 км от его края.

В ту же ночь, находясь на северной окраине Попасной, наблюдатели слышали 54 взрыва неопределенного происхождения, 375 выстрелов и очередей из крупнокалиберного пулемета и 10 очередей из автоматического гранатомета — все на расстоянии от 5 до 7 км к востоко-юго-востоку. Все эти нарушения режима прекращения огня произошли, по оценке СММ, вне участка разведения, но в пределах 5 км от его края. В ту же ночь в н. п. Кадиевка (бывш. Стаханов; неподконтрольный правительству, 50 км к западу от Луганска) команда СММ слышала 15 взрывов неопределенного происхождения

ориентировочно в 10–15 км к северо-западу (определить, произошло ли это на участке разведения или за его пределами, не представлялось возможным).

В ночь с 17 на 18 июля в пределах участка разведения в районе Петровского БПЛА СММ дальнего радиуса действия впервые зафиксировал новую военную позицию (не видна на изображениях от 7 июня 2020 года), которая, по оценке, принадлежит Вооруженным силам Украины. На этой позиции оборудованы 2 минометных окопа и 2 новые 20-метровые траншеи, соединенные новой перпендикулярной им траншеей протяженностью 20 м — все примерно в 500 м к востоку от западного края юго-западного угла участка разведения. На западной стороне южной траншеи БПЛА зафиксировал 1 человека, а на восточной стороне этой же траншеи БПЛА обнаружил еще 3 человек.

В ту же ночь также в пределах данного участка разведения тот же БПЛА зафиксировал присутствие 4 человек у бывших позиций вооруженных формирований возле юго-восточного угла участка.

Вечером 17 и в ночь на 18 июля камера СММ, установленная в 2 км к востоку от н. п. Богдановка (подконтрольный правительству, 41 км к юго-западу от Донецка), зафиксировала 1 осветительную ракету на расстоянии примерно 3–5 км к востоку-юго-востоку (определить, произошло ли это на участке разведения или за его пределами, не представлялось возможным).

18 июля, находясь в 700 м к северо-западу от Петровского, наблюдатели слышали 1 очередь из крупнокалиберного пулемета примерно в 2–3 км к юго-юго-востоку (по оценке, вне участка разведения, но в пределах 5 км от его края).

Вечером 18 июля камера СММ, установленная в 2 км к востоку от Богдановки, зафиксировала 2 взрыва неопределенного происхождения и 6 неопределенных боеприпасов ориентировочно в 2–6 км к юго-востоку (по оценке, вне участка разведения, но в пределах 5 км от его края). Камера также зафиксировала еще 48 неопределенных боеприпасов на расстоянии от 3 до 5 км к юго-востоку (определить, произошло ли это на участке разведения или за его пределами, не представлялось возможным).

19 июля со своей позиции в 700 м к северо-западу от Петровского наблюдатели слышали 10 выстрелов и 14 очередей из стрелкового оружия ориентировочно в 1–1,5 км к югу (по оценке, в пределах участка разведения). Патрулируя примерно в 2 км к северу от Петровского, команда СММ слышала 2 выстрела из стрелкового оружия приблизительно в 2–4 км к юго-юго-западу (по оценке, в пределах участка разведения), а также 36 очередей из стрелкового оружия на расстоянии 1,5–2 км к юго-западу (по оценке, вне участка разведения, но в пределах 5 км от его края).

Находясь около Богдановки, команда Миссии слышала 16 выстрелов и 32 очереди из стрелкового оружия на расстоянии 1–2 км к северо-востоку от своего месторасположения (по оценке, вне участка разведения, но в пределах 5 км от его края).

Отвод вооружения

СММ продолжала осуществлять мониторинг отвода вооружения, предусмотренного Меморандумом, а также Комплексом мер и Дополнением к нему. Миссия зафиксировала единицу вооружения, размещенную в нарушение линий отвода в подконтрольном правительству районе Донецкой области.

Признаки военного присутствия и присутствия военного типа в зоне безопасности⁶

В подконтрольных правительству районах Донецкой области СММ зафиксировала боевые бронированные машины в зоне безопасности (детальнее см. таблицу ниже).

Усилия СММ по содействию ремонту и техобслуживанию жизненно важных объектов гражданской инфраструктуры

18 июля Миссия содействовала установлению локального режима прекращения огня и осуществляла мониторинг его соблюдения для обеспечения возможности проведения ремонта объекта водной инфраструктуры вблизи н. п. Паньковка (неподконтрольный правительству, 16 км к северу от Луганска), работ по разминированию для обеспечения доступа к сельскохозяйственным угодьям в н. п. Геевка (подконтрольный правительству, 27 км к северо-западу от Луганска), а также работ по очистке от растительности, осмотру и техобслуживанию железнодорожного полотна возле н. п. Ольховое (подконтрольный правительству, 22 км к северо-востоку от Луганска).

19 июля СММ содействовала установлению локального режима прекращения огня и осуществляла мониторинг его соблюдения для обеспечения возможности проведения ремонтных работ на линиях электропередачи у н. п. Березовское (неподконтрольный правительству, 53 км к северо-западу от Луганска), а также работ по очистке от растительности, осмотру и техобслуживанию железнодорожного полотна в районе Ольхового.

Миссия продолжала содействовать обеспечению функционирования Донецкой фильтровальной станции (15 км к северу от Донецка). 18 июля со своих позиций в трех местах в районе ДФС команды СММ слышали выстрелы и очереди из крупнокалиберного пулемета, по оценке, в радиусе 5 км от станции (см. таблицу ниже). 19 июля, находясь в трех местах возле станции, наблюдатели отметили там спокойную обстановку.

Меры по предотвращению вспышки COVID-19, предпринятые на КПВВ и соответствующих блокпостах

В Донецкой области 18 июля, по наблюдениям Миссии, контрольный пункт въезда-выезда (КПВВ) около н. п. Гнутово (подконтрольный правительству, 90 км к югу от Донецка) был открыт, но перемещений ни в одном направлении не зафиксировано. 18 и 19 июля команда СММ отметила, что на блокпосте вооруженных формирований возле н. п. Оленовка (неподконтрольный правительству, 23 км к юго-западу от Донецка) дежурили люди, при этом движения ни в одном направлении также не зафиксировано.

⁶ Упомянутая в этом разделе техника не подпадает под действие Минских соглашений об отводе вооружений.

В Луганской области 18 июля наблюдатели констатировали, что КПВВ в Станице Луганской был открыт. Находясь на КПВВ примерно в 10:10 и 13:20 члены патруля Миссии видели 53 человек (мужчин и женщин разного возраста), стоявших в очереди для прохода в сторону подконтрольных правительству районов, и примерно 70 человек (мужчин и женщин разного возраста) — в противоположном направлении. В тот же день за период с 07:00 до 18:00 камера СММ южнее моста у Станицы Луганской зафиксировала приблизительно 620 человек, следовавших из неподконтрольных правительству районов в подконтрольные, и около 550 человек, направлявшихся в противоположном направлении.

19 июля наблюдатели вновь отметили, что КПВВ в Станице Луганской работал. Находясь на КПВВ примерно в 10:10 и 12:40 члены патруля Миссии видели около 100 человек (мужчин и женщин разного возраста), стоявших в очереди для прохода в сторону подконтрольных правительству районов, и ориентировочно 40 человек (разного возраста, преимущественно женщины) — в противоположном направлении. 19 июля с 07:00 до 18:00 камера СММ южнее моста у Станицы Луганской зафиксировала примерно 560 человек, следовавших из неподконтрольных правительству районов в подконтрольные, и около 800 человек, направлявшихся в противоположном направлении.

В оба эти дня, по наблюдениям СММ, между КПВВ и новым пролетом моста курсировали 2 гольф-кара.

Миссия продолжала следить за ситуацией в Херсоне, Днепре, Одессе, Львове, Ивано-Франковске, Харькове, Черновцах и Киеве.

***Ограничения свободы передвижения и другие препятствия в выполнении мандата СММ**

Деятельность по мониторингу и свобода передвижения СММ ограничены из-за угроз в области безопасности, включая риски, связанные с наличием мин и неразорвавшихся боеприпасов, а также другими препятствиями, которые ежедневно меняются. Мандат СММ предусматривает свободный и безопасный доступ по всей Украине. Все подписанты Комплекса мер согласились с необходимостью свободного и безопасного доступа, а также с тем, что ограничение свободы передвижения СММ является нарушением и что на подобные нарушения необходимо оперативно реагировать. Они также согласились с тем, что Совместный центр контроля и координации (СЦКК) должен содействовать такому реагированию и осуществлять общую координацию работ по разминированию. Однако вооруженные формирования в отдельных районах Донецкой и Луганской областей часто отказывают СММ в доступе к районам, прилегающим к неподконтрольным правительству участкам границы Украины (например, см. [Ежедневный отчет СММ от 14 июля 2020 года](#)). Деятельность СММ в Донецкой и Луганской областях оставалась ограниченной после того, как [23 апреля 2017 года недалеко от Пришиба произошел инцидент со смертельным исходом](#). В связи с этим способность Миссии осуществлять наблюдение была по-прежнему ограничена.

Регулярные ограничения на участках разведения сил и средств и из-за мин/неразорвавшихся боеприпасов:

- Не осуществив сплошное разминирование и извлечение неразорвавшихся боеприпасов и не устранив прочие преграды, стороны по-прежнему отказывали

СММ в неограниченном доступе, а также в возможности передвигаться по отдельным дорогам, которые ранее были определены как важные для осуществления Миссией эффективного мониторинга и для передвижения гражданских лиц.

Другие препятствия:

- Вечером 17 и в ночь на 18 июля БПЛА СММ дальнего радиуса действия подвергался воздействию помех сигнала обоих модулей GPS (по оценке, вследствие глушения), пролетая над районами между н. п. Петровское (неподконтрольный правительству, 41 км к югу от Донецка) и н. п. Николаевка (подконтрольный правительству, 40 км к югу от Донецка), а также воздействию помех сигнала GPS (по оценке, предположительно в результате глушения) во время полета над районами между н. п. Константиновка (подконтрольный правительству, 60 км к северу от Донецка) и н. п. Михайловка (неподконтрольный правительству, 31 км к западу от Луганска)⁷.
- 18 июля, управляя полетом БПЛА малого радиуса действия вдоль северного края участка разведения в районе н. п. Золотое (подконтрольный правительству, 60 км к западу от Луганска), команда СММ теряла GPS-сигнал (по оценке, предположительно в результате глушения).
- 19 июля во время трех полетов БПЛА малого радиуса действия вдоль северного края участка разведения в районе Золотого наблюдатели теряли GPS-сигнал (по оценке, предположительно в результате глушения).
- 19 июля, управляя полетом БПЛА малого радиуса действия возле Петровского, наблюдатели сначала теряли GPS-сигнал (по оценке, предположительно в результате глушения), а затем слышали 2 выстрела из стрелкового оружия (по их оценке, в пределах участка разведения) и потом еще 36 очередей из стрелкового оружия (по их оценке, за пределами участка разведения). Они оценили, что все это произошло на расстоянии 1,5–4 км к юго-юго-западу и огонь вели по БПЛА.
- 19 июля, пролетая около н. п. Андреевка (подконтрольный правительству, 61 км к югу от Донецка), БПЛА СММ среднего радиуса действия терял GPS-сигнал (по оценке, предположительно в результате глушения).

⁷ Помехи сигнала могли создавать из любого района в радиусе нескольких километров от местоположения БПЛА.

Таблица вооружения

Вооружение, размещенное в нарушение линий отвода

Дата	К-во единиц вооружения	Вид вооружения	Место	Источник наблюдения
подконтрольные правительству районы				
17.07.2020	1	зенитный ракетный комплекс (9К35 «Стрела-10»)	около н. п. Новобешево (21 км к югу от Донецка)	БПЛА дальнего радиуса действия

Таблица признаков военного присутствия и присутствия военного типа в зоне безопасности⁸

Дата	К-во	Вид	Место	Источник наблюдения
подконтрольные правительству районы				
17.07.2020	1	боевая бронированная машина	около н. п. Березовое (31 км к юго-западу от Донецка)	БПЛА дальнего радиуса действия
	3	боевая бронированная машина	в жилом районе н. п. Тарамчук (29 км к юго-западу от Донецка)	
	2	боевая машина пехоты (БМП-2)		
	1	предположительно бронетранспортер (типа БТР)	около н. п. Невельское (18 км к северо-западу от Донецка)	
	1	боевая машина пехоты (БМП-1)		
2	боевая бронированная машина			
18.07.2020	1	боевая бронированная машина	около н. п. Лебединское (99 км к югу от Донецка)	патруль
неподконтрольные правительству районы				
19.07.2020	3	зенитная установка (ЗУ-23, 23 мм)	около н. п. Новониколаевка (19 км к юго-востоку от Донецка), под брезентом, буксируемая 3 грузовыми автомобилями общего назначения	патруль

⁸ Упомянутая в этом разделе техника не подпадает под действие Минских соглашений об отводе вооружений.

Таблица нарушений режима прекращения огня по состоянию на 19 июля 2020 года⁹

Месторасположение СММ	Расстояние и направление	Способ	К-во	Наблюдения	Описание	Вооружение	Дата, время
Камера СММ в н. п. Авдеевка (подконтрольный правительству, 17 км к С от Донецка)	6–8 км к ВЮВ	зафиксировала	1	осветительная ракета	выпущенный(-ая) вверх	Н/Д	17.07, 23:03
	6–8 км к ВЮВ	зафиксировала	1	вспышка дульного пламени		Н/Д	17.07, 23:03
	2–4 км к ЮВ	зафиксировала	1	Н/Д боеприпас	ЗЮЗ–ВСВ	Н/Д	17.07, 23:27
	3–5 км к ВЮВ	зафиксировала	3	Н/Д боеприпас	С–Ю	Н/Д	17.07, 23:43
	2–4 км к ВЮВ	зафиксировала	1	взрыв	неопределенного происхождения	Н/Д	18.07, 12:45
Камера СММ в н. п. Берёзовое (подконтрольный правительству, 31 км к ЮЗ от Донецка)	2–4 км к ЮВ	зафиксировала	1	очередь	выпущенный(-ая) вверх	Н/Д	18.07, 01:09
Камера СММ в 2 км к В от н. п. Богдановка (подконтрольный правительству, 41 км к ЮЗ от Донецка)	3–5 км к ВЮВ	зафиксировала	1	осветительная ракета	определить, на участке разведения в районе Петровского или за его пределами, не представлялось возможным	Н/Д	18.07, 01:28
Камера СММ в н. п. Чермалык (подконтрольный правительству, 77 км к Ю от Донецка)	3–5 км к ЮЮВ	зафиксировала	8	Н/Д боеприпас	ССВ–ЮЮЗ	Н/Д	17.07, 23:12
	3–5 км к ЮЮВ	зафиксировала	4	Н/Д боеприпас	ССВ–ЮЮЗ	Н/Д	17.07, 23:13
Камера СММ на Донецкой фильтровальной станции (15 км к С от Донецка)	500–900 м к Ю	зафиксировала	1	вспышка дульного пламени		Н/Д	17.07, 20:44
	500–900 м к Ю	зафиксировала	1	взрыв	взрыв в воздухе (после предыдущего события)	Н/Д	17.07, 20:44
	0,5–1 км к Ю	зафиксировала	1	Н/Д боеприпас	СЗ–ЮВ	Н/Д	17.07, 21:05
	0,5–1 км к Ю	зафиксировала	1	Н/Д боеприпас	СЗ–ЮВ	Н/Д	17.07, 21:06
	1–2 км к Ю	зафиксировала	1	Н/Д боеприпас	СЗ–ЮВ	Н/Д	17.07, 21:30
	0,5–1 км к Ю	зафиксировала	2	взрыв	неопределенного происхождения	Н/Д	17.07, 21:31
	0,5–1 км к Ю	зафиксировала	2	вспышка дульного пламени		Н/Д	17.07, 21:31
	0,5–1 км к Ю	зафиксировала	2	Н/Д боеприпас	СЗ–ЮВ	Н/Д	17.07, 21:31
	0,5–1 км к Ю	зафиксировала	1	взрыв	неопределенного происхождения	Н/Д	17.07, 21:32
	0,5–1 км к Ю	зафиксировала	1	взрыв	неопределенного происхождения	Н/Д	17.07, 21:34
	2–4 км к ЮЮЗ	зафиксировала	1	Н/Д боеприпас	СЗ–ЮВ	Н/Д	17.07, 21:40
	0,8–1,2 км к ЮЮВ	зафиксировала	1	взрыв	неопределенного происхождения	Н/Д	18.07, 00:04

⁹В таблице указаны исключительно те инциденты, которые наблюдатели видели/слышали лично либо были зафиксированы камерами СММ, а также те случаи, которые Миссия оценивает как учения с боевой стрельбой, контролируемые подрывы и т. п. Указанные детали, а именно: расстояние, направление, тип оружия и т. д., основаны на оценках, сделанных наблюдателями на местах и специалистами по техническому мониторингу, и необязательно всегда являются точными. Надпись «нет данных» (Н/Д) означает, что СММ не смогла подтвердить информацию из-за расстояния, погодных условий, по техническим и/или другим причинам. Одни и те же самые, по оценке СММ, нарушения режима прекращения огня, зафиксированные параллельно несколькими патрулями/камерами, отражаются в таблице только один раз.

Месторасположение СММ	Расстояние и направление	Способ	К-во	Наблюдения	Описание	Вооружение	Дата, время
	0,8–1,2 км к ЮЮВ	зафиксировала	2	взрыв	неопределенного происхождения	Н/Д	18.07, 00:05
	300–600 м к ЮЮЗ	зафиксировала	1	вспышка дульного пламени		Н/Д	18.07, 01:33
Камера СММ в 1,5 км к СВ от н. п. Гнутово (подконтрольный правительству, 90 км к Ю от Донецка)	2–4 км к В	зафиксировала	7	Н/Д боеприпас	ЗЮЗ–ВСВ (также зафиксировано камерой СММ в Чермалыке)	Н/Д	17.07, 21:42
	2–4 км к В	зафиксировала	2	Н/Д боеприпас	ЗСЗ–ВЮВ	Н/Д	17.07, 21:42
	2–4 км к В	зафиксировала	6	Н/Д боеприпас	З–В	Н/Д	17.07, 21:43
	2–4 км к В	зафиксировала	3	взрыв	неопределенного происхождения	Н/Д	17.07, 21:44
	2–4 км к В	зафиксировала	1	Н/Д боеприпас	ССЗ–ЮЮВ	Н/Д	17.07, 21:44
	2–4 км к В	зафиксировала	7	Н/Д боеприпас	ЗСЗ–ВЮВ	Н/Д	17.07, 21:44
	2–4 км к В	зафиксировала	12	Н/Д боеприпас	С–Ю	Н/Д	17.07, 21:50
	2–4 км к В	зафиксировала	3	Н/Д боеприпас	ЗСЗ–ВЮВ	Н/Д	17.07, 21:53
	2–4 км к В	зафиксировала	1	вспышка дульного пламени		Н/Д	17.07, 21:55
	2–4 км к В	зафиксировала	1	Н/Д боеприпас	СЗ–ЮВ (после вышеупомянутого события)	Н/Д	17.07, 21:55
	2–4 км к В	зафиксировала	5	Н/Д боеприпас	З–В	Н/Д	17.07, 21:57
	2–4 км к В	зафиксировала	5	взрыв	неопределенного происхождения	Н/Д	17.07, 21:58
	2–4 км к В	зафиксировала	14	Н/Д боеприпас	З–В	Н/Д	17.07, 21:58
	2–4 км к ВЮВ	зафиксировала	2	Н/Д боеприпас	ЮЗ–СВ	Н/Д	17.07, 21:59
	2–4 км к В	зафиксировала	3	Н/Д боеприпас	ССЗ–ЮЮВ	Н/Д	17.07, 21:59
	2–4 км к В	зафиксировала	3	Н/Д боеприпас	ССЗ–ЮЮВ	Н/Д	17.07, 22:00
	2–4 км к ВЮВ	зафиксировала	4	Н/Д боеприпас	С–Ю	Н/Д	17.07, 22:02
	2–4 км к В	зафиксировала	1	взрыв	неопределенного происхождения	Н/Д	17.07, 22:04
	2–4 км к В	зафиксировала	2	взрыв	неопределенного происхождения	Н/Д	17.07, 22:05
	2–4 км к В	зафиксировала	1	взрыв	неопределенного происхождения	Н/Д	17.07, 22:07
	2–4 км к В	зафиксировала	5	Н/Д боеприпас	ЗСЗ–ВЮВ	Н/Д	17.07, 22:07
	2–4 км к В	зафиксировала	13	Н/Д боеприпас	З–В	Н/Д	17.07, 22:08
	2–4 км к ВЮВ	зафиксировала	5	взрыв	неопределенного происхождения	Н/Д	17.07, 22:10
	2–4 км к В	зафиксировала	15	Н/Д боеприпас	ЗСЗ–ВЮВ	Н/Д	17.07, 22:10
	2–4 км к ВЮВ	зафиксировала	1	взрыв	неопределенного происхождения	Н/Д	17.07, 22:13
	2–4 км к В	зафиксировала	7	Н/Д боеприпас	ССЗ–ЮЮВ	Н/Д	17.07, 22:14
	2–4 км к В	зафиксировала	2	взрыв	неопределенного происхождения	Н/Д	17.07, 22:15
	2–4 км к В	зафиксировала	4	Н/Д боеприпас	ЗЮЗ–ВСВ	Н/Д	17.07, 22:15
	2–4 км к В	зафиксировала	4	Н/Д боеприпас	ЗЮЗ–ВСВ	Н/Д	17.07, 22:16
	2–4 км к В	зафиксировала	5	Н/Д боеприпас	ЗЮЗ–ВСВ	Н/Д	17.07, 22:17
2–4 км к В	зафиксировала	8	Н/Д боеприпас	ЗЮЗ–ВСВ	Н/Д	17.07, 22:19	
2–4 км к ВЮВ	зафиксировала	6	взрыв	неопределенного происхождения	Н/Д	17.07, 22:21	
2–4 км к В	зафиксировала	5	Н/Д боеприпас	ЗСЗ–ВЮВ	Н/Д	17.07, 22:21	
2–4 км к ВЮВ	зафиксировала	1	взрыв	неопределенного происхождения	Н/Д	17.07, 22:28	
2–4 км к ВЮВ	зафиксировала	2	вспышка дульного пламени		Н/Д	17.07, 22:28	

Месторасположение СММ	Расстояние и направление	Способ	К-во	Наблюдения	Описание	Вооружение	Дата, время
	2–4 км к ВЮВ	зафиксировала	2	Н/Д боеприпас	ЮЗ–СВ (после вышеупомянутого события)	Н/Д	17.07, 22:28
	2–4 км к ВЮВ	зафиксировала	23	Н/Д боеприпас	ЗСЗ–ВЮВ	Н/Д	17.07, 22:28
	2–4 км к В	зафиксировала	1	Н/Д боеприпас	ССЗ–ЮЮВ	Н/Д	17.07, 22:28
	2–4 км к В	зафиксировала	1	Н/Д боеприпас	ССЗ–ЮЮВ	Н/Д	17.07, 22:29
	2–4 км к В	зафиксировала	1	Н/Д боеприпас	ЮЗ–СВ	Н/Д	17.07, 22:29
	2–4 км к В	зафиксировала	1	вспышка дульного пламени		Н/Д	17.07, 22:30
	2–4 км к В	зафиксировала	1	Н/Д боеприпас	ССЗ–ЮЮВ (после предыдущего события)	Н/Д	17.07, 22:30
	2–4 км к В	зафиксировала	1	взрыв	после предыдущего события	Н/Д	17.07, 22:30
	2–4 км к В	зафиксировала	4	Н/Д боеприпас	ЗСЗ–ВЮВ	Н/Д	17.07, 22:30
	2–4 км к ВЮВ	зафиксировала	1	Н/Д боеприпас	ЮЗ–СВ	Н/Д	17.07, 22:30
	2–4 км к ВЮВ	зафиксировала	1	вспышка дульного пламени		Н/Д	17.07, 22:31
	2–4 км к ВЮВ	зафиксировала	1	Н/Д боеприпас	ЮЗ–СВ (после вышеупомянутого события)	Н/Д	17.07, 22:31
	2–4 км к ВЮВ	зафиксировала	4	Н/Д боеприпас	ЮЗ–СВ	Н/Д	17.07, 22:31
	2–4 км к В	зафиксировала	1	вспышка дульного пламени		Н/Д	17.07, 22:34
	2–4 км к В	зафиксировала	1	Н/Д боеприпас	ССЗ–ЮЮВ (после предыдущего события)	Н/Д	17.07, 22:34
	2–4 км к В	зафиксировала	1	Н/Д боеприпас	ЮЗ–СВ	Н/Д	17.07, 22:34
	2–4 км к В	зафиксировала	7	Н/Д боеприпас	СЗ–ЮВ	Н/Д	17.07, 22:34
	2–4 км к В	зафиксировала	4	взрыв	неопределенного происхождения	Н/Д	17.07, 22:35
	2–4 км к В	зафиксировала	1	Н/Д боеприпас	ЗЮЗ–ВСВ	Н/Д	17.07, 22:43
	2–4 км к ВЮВ	зафиксировала	4	Н/Д боеприпас	ССЗ–ЮЮВ	Н/Д	17.07, 22:46
	2–4 км к В	зафиксировала	3	Н/Д боеприпас	ЮЗ–СВ	Н/Д	17.07, 22:50
	2–4 км к ВЮВ	зафиксировала	1	Н/Д боеприпас	ЮЗ–СВ	Н/Д	17.07, 22:52
	2–4 км к ВЮВ	зафиксировала	1	взрыв	неопределенного происхождения	Н/Д	17.07, 23:08
	2–4 км к В	зафиксировала	1	Н/Д боеприпас	ЮЗ–СВ	Н/Д	17.07, 23:08
	2–4 км к В	зафиксировала	2	Н/Д боеприпас	ЮЗ–СВ	Н/Д	17.07, 23:09
	2–4 км к В	зафиксировала	2	Н/Д боеприпас	ССЗ–ЮЮВ	Н/Д	17.07, 23:44
	2–4 км к В	зафиксировала	1	Н/Д боеприпас	ССЗ–ЮЮВ	Н/Д	17.07, 23:45
	2–4 км к В	зафиксировала	1	Н/Д боеприпас	ССЗ–ЮЮВ	Н/Д	17.07, 23:46
	2–4 км к В	зафиксировала	1	Н/Д боеприпас	ССЗ–ЮЮВ	Н/Д	17.07, 23:49
	2–4 км к В	зафиксировала	9	Н/Д боеприпас	ЗСЗ–ВЮВ	Н/Д	17.07, 23:51
	2–4 км к В	зафиксировала	1	Н/Д боеприпас	ССЗ–ЮЮВ	Н/Д	17.07, 23:59
	2–4 км к В	зафиксировала	3	Н/Д боеприпас	ССЗ–ЮЮВ	Н/Д	18.07, 00:04
	2–4 км к В	зафиксировала	1	Н/Д боеприпас	ССЗ–ЮЮВ	Н/Д	18.07, 00:05
	2–4 км к ЮВ	зафиксировала	2	Н/Д боеприпас	С–Ю	Н/Д	18.07, 00:11
	2–4 км к В	зафиксировала	1	Н/Д боеприпас	ССЗ–ЮЮВ	Н/Д	18.07, 00:11
	2–4 км к В	зафиксировала	1	Н/Д боеприпас	ЮЗ–СВ	Н/Д	18.07, 00:13
	2–4 км к В	зафиксировала	1	Н/Д боеприпас	ЮЗ–СВ	Н/Д	18.07, 00:21
	2–4 км к В	зафиксировала	1	Н/Д боеприпас	ЮЗ–СВ	Н/Д	18.07, 00:31
	2–4 км к В	зафиксировала	1	Н/Д боеприпас	ЮЗ–СВ	Н/Д	18.07, 00:46
Камера СММ на КПВВ в н. п. Майорск (подконтрольный)	1–2 км к ВСВ	зафиксировала	2	Н/Д боеприпас	ССЗ–ЮЮВ	Н/Д	17.07, 22:40

Месторасположение СММ	Расстояние и направление	Способ	К-во	Наблюдения	Описание	Вооружение	Дата, время
правительству, 45 км к СВ от Донецка)							
Камера СММ в н. п. Светлодарск (подконтрольный правительству, 57 км к СВ от Донецка)	1–3 км к ЮВ	зафиксировала	1	Н/Д боеприпас	СЗ–ЮВ	Н/Д	17.07, 22:06
	1–3 км к ЮВ	зафиксировала	1	Н/Д боеприпас	СЗ–ЮВ	Н/Д	17.07, 22:55
	1–3 км к ЮВ	зафиксировала	1	Н/Д боеприпас	выпущенный(-ая) вверх	Н/Д	17.07, 23:07
	1–3 км к ЮВ	зафиксировала	1	Н/Д боеприпас	СВ–ЮЗ	Н/Д	17.07, 23:14
	1–3 км к ЮВ	зафиксировала	4	Н/Д боеприпас	СЗ–ЮВ	Н/Д	17.07, 23:16
	1–3 км к ЮВ	зафиксировала	1	Н/Д боеприпас	СЗ–ЮВ	Н/Д	17.07, 23:17
	1–3 км к ЮВ	зафиксировала	1	Н/Д боеприпас	ЗСЗ–ВЮВ	Н/Д	17.07, 23:23
	1–3 км к ЮВ	зафиксировала	1	Н/Д боеприпас	ССЗ–ЮЮВ	Н/Д	17.07, 23:26
	1–3 км к ЮВ	зафиксировала	5	Н/Д боеприпас	З–В	Н/Д	17.07, 23:31
	1–3 км к ЮВ	зафиксировала	1	взрыв	неопределенного происхождения	Н/Д	17.07, 23:32
	1–3 км к ЮВ	зафиксировала	2	Н/Д боеприпас	З–В	Н/Д	17.07, 23:40
	1–3 км к ЮВ	зафиксировала	12	Н/Д боеприпас	выпущенный(-ая) вверх	Н/Д	17.07, 23:50
	1–3 км к ЮВ	зафиксировала	4	Н/Д боеприпас	выпущенный(-ая) вверх	Н/Д	17.07, 23:51
	3–5 км к ЗЮЗ	зафиксировала	1	взрыв	взрыв в воздухе	Н/Д	18.07, 01:55
Примерно 1 км к СЗ от железнодорожного вокзала в н. п. Ясиноватая (неподконтрольный правительству, 16 км к СВ от Донецка)	1 км к ССЗ	слышали	3	выстрел		стрелковое оружие	18.07, 09:40
	1 км к ССЗ	слышали	11	очередь		стрелковое оружие	18.07, 09:40
	1–1,5 км к ССЗ	слышали	20	очередь		стрелковое оружие	18.07, 10:20
Юго-восточная часть н. п. Авдеевка (подконтрольный правительству, 17 км к С от Донецка)	2–3 км к В	слышали	8	очередь		крупнокалиберный пулемет	18.07, 09:40
Около 500 м к СВ от н. п. Каменка (подконтрольный правительству, 20 км к С от Донецка)	2–3 км к ЮВ	слышали	11	очередь		крупнокалиберный пулемет	18.07, 09:38
Примерно 700 м к СЗ от н. п. Петровское (неподконтрольный правительству, 41 км к Ю от Донецка)	2–3 км к ЮЮВ	слышали	1	очередь	по оценке, за пределами участка разведения	крупнокалиберный пулемет	18.07, 12:07
н. п. Светлодарск (подконтрольный правительству, 57 км к СВ от Донецка)	3–4 км к ЮЮЗ	слышали	25	очередь		крупнокалиберный пулемет	17.07, 18:55
	3–5 км к ЮЗ	слышали	1	взрыв	неопределенного происхождения	Н/Д	17.07, 19:19
	3–5 км к ЮЗ	слышали	5	очередь		крупнокалиберный пулемет	17.07, 19:21
	3–5 км к ЮВ	слышали	2	взрыв	неопределенного происхождения	Н/Д	17.07, 20:41
	3–4 км к ЮВ	слышали	4	очередь		крупнокалиберный пулемет	17.07, 21:46
	4–5 км к ВЮВ	слышали	1	очередь		крупнокалиберный пулемет	17.07, 21:55
	4–5 км к ВЮВ	слышали	2	взрыв	неопределенного происхождения	Н/Д	17.07, 21:55
	4–5 км к ВЮВ	слышали	3	взрыв	неопределенного происхождения	Н/Д	17.07, 22:03
	4–5 км к ВЮВ	слышали	15	очередь		крупнокалиберный пулемет	17.07, 22:03–22:07
	3–4 км к ВЮВ	слышали	4	взрыв	неопределенного происхождения	Н/Д	17.07, 22:09–22:12

Месторасположение СММ	Расстояние и направление	Способ	К-во	Наблюдения	Описание	Вооружение	Дата, время
	4–5 км к ВЮВ	слышали	2	очередь		крупнокалиберный пулемет	17.07, 22:17
	4–5 км к ЮВ	слышали	1	взрыв	неопределенного происхождения	Н/Д	17.07, 22:19
	3–4 км к ВЮВ	слышали	11	взрыв	неопределенного происхождения	Н/Д	17.07, 22:57–23:05
	4–5 км к ВЮВ	слышали	19	очередь		крупнокалиберный пулемет	17.07, 23:05–23:06
	3–4 км к ВЮВ	слышали	22	взрыв	неопределенного происхождения	Н/Д	17.07, 23:15–23:30
	3–4 км к ВЮВ	слышали	33	очередь		крупнокалиберный пулемет	17.07, 23:15–23:32
	3–4 км к ВЮВ	слышали	3	взрыв	неопределенного происхождения	Н/Д	17.07, 23:36
	3–4 км к ВЮВ	слышали	36	очередь		крупнокалиберный пулемет	17.07, 23:36–23:45
	4–5 км к ЮВ	слышали	8	взрыв	неопределенного происхождения	Н/Д	17.07, 23:56–23:59
	4–5 км к ЮВ	слышали	15	взрыв	неопределенного происхождения	Н/Д	18.07, 15:55–16:15
	4–5 км к ЮВ	слышали	40	очередь		крупнокалиберный пулемет	18.07, 15:55–16:15
	4–5 км к ЮВ	слышали	1	взрыв	неопределенного происхождения	Н/Д	18.07, 18:25
Камера СММ на северной окраине н. п. Попасная (подконтрольный правительству, 69 км к 3 от Луганска)	3–5 км к ЮЮВ	зафиксировала	1	взрыв	неопределенного происхождения	Н/Д	17.07, 23:57
	4–6 км к ЮЮВ	зафиксировала	1	взрыв	неопределенного происхождения	Н/Д	17.07, 23:57
Камера СММ в н. п. Золотое (подконтрольный правительству, 60 км к 3 от Луганска)	3–5 км к В	зафиксировала	4	Н/Д боеприпас	СС3–ЮЮВ (по оценке, за пределами участка разведения)	Н/Д	17.07, 22:03
	3–5 км к В	зафиксировала	4	Н/Д боеприпас	СС3–ЮЮВ (по оценке, за пределами участка разведения)	Н/Д	17.07, 22:03
	3–5 км к В	зафиксировала	1	Н/Д боеприпас	С3–ЮВ (по оценке, за пределами участка разведения)	Н/Д	17.07, 22:03
	3–5 км к В	зафиксировала	2	Н/Д боеприпас	ЮЮ3–ССВ (по оценке, за пределами участка разведения)	Н/Д	17.07, 22:06
	3–5 км к В	зафиксировала	1	Н/Д боеприпас	выпущенный(-ая) вверх (по оценке, за пределами участка разведения)	Н/Д	17.07, 22:12
	3–5 км к В	зафиксировала	1	осветительная ракета	выпущенный(-ая) вверх (по оценке, за пределами участка разведения)	Н/Д	17.07, 22:29
	3–5 км к В	зафиксировала	2	Н/Д боеприпас	Ю3–СВ (по оценке, за пределами участка разведения)	Н/Д	17.07, 22:50
	3–5 км к В	зафиксировала	11	Н/Д боеприпас	Ю3–СВ (по оценке, за пределами участка разведения)	Н/Д	17.07, 22:51

Месторасположение СММ	Расстояние и направление	Способ	К-во	Наблюдения	Описание	Вооружение	Дата, время
	3–5 км к В	зафиксировала	1	Н/Д боеприпас	СЗ–ЮВ (по оценке, за пределами участка разведения)	Н/Д	17.07, 22:54
	3–5 км к В	зафиксировала	1	Н/Д боеприпас	СЗ–ЮВ (по оценке, за пределами участка разведения)	Н/Д	17.07, 22:55
	3–5 км к В	зафиксировала	1	Н/Д боеприпас	ССЗ–ЮЮВ (по оценке, за пределами участка разведения)	Н/Д	17.07, 23:33
	3–5 км к В	зафиксировала	33	Н/Д боеприпас	ЮЮЗ–ССВ (по оценке, за пределами участка разведения)	Н/Д	17.07, 23:45
Северная окраина н. п. Попасная (подконтрольный правительству, 69 км к 3 от Луганска)	3–4 км к ЮЮВ	слышали	4	взрыв	разрыв	миномет (тип — Н/Д)	17.07, 22:00–22:06
	3–4 км к ЮЮВ	слышали	55	выстрел и очередь		крупнокалиберный пулемет	17.07, 22:05–22:14
	6–8 км к В	слышали	2	взрыв	неопределенного происхождения (по оценке, за пределами участка разведения)	Н/Д	17.07, 23:34
	5–7 км к В	слышали	2	взрыв	неопределенного происхождения (по оценке, за пределами участка разведения)	Н/Д	17.07, 23:59
	8–10 км к В	слышали	1	взрыв	неопределенного происхождения (по оценке, в пределах участка разведения)	Н/Д	18.07, 00:20
	5–7 км к В	слышали	2	очередь	по оценке, за пределами участка разведения	крупнокалиберный пулемет	18.07, 00:44
	5–7 км к В	слышали	43	очередь	по оценке, за пределами участка разведения	стрелковое оружие	18.07, 04:18–04:22
н. п. Золотое-4 (Родина; подконтрольный правительству, 59 км к 3 от Луганска)	3–5 км к В	слышали	20	взрыв	неопределенного происхождения (по оценке, за пределами участка разведения)	Н/Д	18.07, 10:25–10:26
	3–5 км к В	слышали	1	очередь	по оценке, за пределами участка разведения	крупнокалиберный пулемет	18.07, 10:25–10:26
3 км к С от н. п. Первомайск (неподконтрольный правительству, 58 км к 3 от Луганска)	4–5 км к СВ	слышали	20	выстрел	по оценке, за пределами участка разведения	крупнокалиберный пулемет	18.07, 10:26
Камера СММ в н. п. Авдеевка (подконтрольный правительству, 17 км к С от Донецка)	4–6 км к ЮВ	зафиксировала	1	взрыв	неопределенного происхождения	Н/Д	18.07, 23:52
	4–6 км к ЮВ	зафиксировала	1	взрыв	неопределенного происхождения	Н/Д	18.07, 23:54
	4–6 км к ЮВ	зафиксировала	1	взрыв	неопределенного происхождения	Н/Д	18.07, 23:57
	4–6 км к ЮВ	зафиксировала	1	взрыв	неопределенного происхождения	Н/Д	19.07, 00:08
	4–6 км к ЮВ	зафиксировала	1	взрыв	неопределенного происхождения	Н/Д	19.07, 00:11
	4–6 км к ВЮВ	зафиксировала	1	Н/Д боеприпас	ССЗ–ЮЮВ	Н/Д	19.07, 01:54
	4–6 км к ВЮВ	зафиксировала	5	Н/Д боеприпас	ЗЮЗ–ВСВ	Н/Д	19.07, 01:55

Месторасположение СММ	Расстояние и направление	Способ	К-во	Наблюдения	Описание	Вооружение	Дата, время
Камера СММ в н. п. Берёзовое (подконтрольный правительству, 31 км к ЮЗ от Донецка)	3–5 км к ЮЮВ	зафиксировала	1	Н/Д боеприпас	выпущенный(-ая) вверх	Н/Д	18.07, 22:51
Камера СММ в 2 км к В от н. п. Богдановка (подконтрольный правительству, 41 км к ЮЗ от Донецка)	3–5 км к ЮВ	зафиксировала	1	взрыв	неопределенного происхождения (по оценке, за пределами участка разведения в районе Петровского)	Н/Д	18.07, 21:35
	4–6 км к ЮВ	зафиксировала	1	Н/Д боеприпас	выпущенный(-ая) вверх (по оценке, за пределами участка разведения в районе Петровского)	Н/Д	18.07, 22:51
	3–5 км к ВЮВ	зафиксировала	20	Н/Д боеприпас	выпущенный(-ая) вверх (определить, на участке разведения в районе Петровского или за его пределами, не представлялось возможным)	Н/Д	18.07, 22:59
	3–5 км к ВЮВ	зафиксировала	22	Н/Д боеприпас	ЗЮЗ–ВСВ (определить, на участке разведения в районе Петровского или за его пределами, не представлялось возможным)	Н/Д	18.07, 23:00
	3–5 км к ЮВ	зафиксировала	1	взрыв	неопределенного происхождения (по оценке, за пределами участка разведения в районе Петровского)	Н/Д	18.07, 23:01
	3–5 км к ЮВ	зафиксировала	5	Н/Д боеприпас	З–В (по оценке, за пределами участка разведения в районе Петровского)	Н/Д	18.07, 23:02
	3–5 км к ЮВ	зафиксировала	1	Н/Д боеприпас	ЮЗ–СВ (определить, на участке разведения в районе Петровского или за его пределами, не представлялось возможным)	Н/Д	18.07, 23:04
	3–5 км к ЮВ	зафиксировала	5	Н/Д боеприпас	ЮЗ–СВ (определить, на участке разведения в районе Петровского или за его пределами, не представлялось возможным)	Н/Д	18.07, 23:10
	Камера СММ в н. п. Чермалык (подконтрольный правительству, 77 км к Ю от Донецка)	2–4 км к ВЮВ	зафиксировала	1	очередь	выпущенный(-ая) вверх	Н/Д
2–4 км к ЮВ		зафиксировала	11	Н/Д боеприпас	выпущенный(-ая) вверх	Н/Д	18.07, 21:23
2–4 км к ЮВ		зафиксировала	4	Н/Д боеприпас	выпущенный(-ая) вверх	Н/Д	18.07, 21:24

Месторасположение СММ	Расстояние и направление	Способ	К-во	Наблюдения	Описание	Вооружение	Дата, время
	2–4 км к ВЮВ	зафиксировала	21	Н/Д боеприпас	выпущенный(-ая) вверх	Н/Д	18.07, 21:24
	2–4 км к ЮВ	зафиксировала	1	очередь	выпущенный(-ая) вверх	Н/Д	18.07, 22:34
	2–4 км к ЮВ	зафиксировала	4	Н/Д боеприпас	ВСВ–ЗЮЗ	Н/Д	19.07, 03:09
	2–4 км к ЮВ	зафиксировала	2	Н/Д боеприпас	СВ–ЮЗ	Н/Д	19.07, 03:12
Камера СММ на Донецкой фильтровальной станции (15 км к С от Донецка)	1–2 км к ЮЮЗ	зафиксировала	1	Н/Д боеприпас	СЗ–ЮВ	Н/Д	18.07, 23:49
	1–2 км к ЮЮЗ	зафиксировала	1	Н/Д боеприпас	ЗЮЗ–ВСВ	Н/Д	18.07, 23:49
Камера СММ в 1,5 км к СВ от н. п. Гнутово (подконтрольный правительству, 90 км к Ю от Донецка)	2–4 км к В	зафиксировала	10	Н/Д боеприпас	ССЗ–ЮЮВ (также зафиксировано камерой СММ в Чермалыке)	Н/Д	18.07, 21:14
	2–4 км к В	зафиксировала	1	взрыв	неопределенного происхождения	Н/Д	18.07, 21:14
	2–4 км к ВЮВ	зафиксировала	12	Н/Д боеприпас	выпущенный(-ая) вверх	Н/Д	18.07, 21:22
	2–4 км к ВЮВ	зафиксировала	23	Н/Д боеприпас	выпущенный(-ая) вверх	Н/Д	18.07, 21:23
	2–4 км к ЮВ	зафиксировала	1	Н/Д боеприпас	ЗЮЗ–ВСВ	Н/Д	18.07, 21:36
	2–4 км к ЮВ	зафиксировала	1	Н/Д боеприпас	ЗЮЗ–ВСВ	Н/Д	18.07, 21:37
	2–4 км к В	зафиксировала	4	Н/Д боеприпас	ЮЗ–СВ	Н/Д	18.07, 22:31
	2–4 км к ВЮВ	зафиксировала	1	взрыв	неопределенного происхождения	Н/Д	18.07, 23:13
	4–6 км к ВЮВ	зафиксировала	1	взрыв	неопределенного происхождения (также зафиксировано камерой СММ в Чермалыке)	Н/Д	18.07, 23:25
	4–6 км к ЮВ	зафиксировала	4	Н/Д боеприпас	С–Ю	Н/Д	18.07, 23:32
	4–6 км к ЮВ	зафиксировала	4	Н/Д боеприпас	С–Ю	Н/Д	18.07, 23:36
	4–6 км к ЮВ	зафиксировала	2	взрыв	неопределенного происхождения	Н/Д	18.07, 23:36
	4–6 км к ВЮВ	зафиксировала	2	взрыв	неопределенного происхождения (также зафиксировано камерой СММ в Чермалыке)	Н/Д	18.07, 23:37
	4–6 км к ВЮВ	зафиксировала	2	взрыв	неопределенного происхождения	Н/Д	18.07, 23:38
	4–6 км к ВЮВ	зафиксировала	2	взрыв	неопределенного происхождения (также зафиксировано камерой СММ в Чермалыке)	Н/Д	18.07, 23:43
	4–6 км к ВЮВ	зафиксировала	3	Н/Д боеприпас	С–Ю (также зафиксировано камерой СММ в Чермалыке)	Н/Д	18.07, 23:50
	4–6 км к ЮВ	зафиксировала	1	взрыв	неопределенного происхождения	Н/Д	18.07, 23:52
4–6 км к ВЮВ	зафиксировала	1	взрыв	неопределенного происхождения (также зафиксировано камерой СММ в Чермалыке)	Н/Д	18.07, 23:53	

Месторасположение СММ	Расстояние и направление	Способ	К-во	Наблюдения	Описание	Вооружение	Дата, время
	4–6 км к ВЮВ	зафиксировала	2	взрыв	неопределенного происхождения (также зафиксировано камерой СММ в Чермалыке)	Н/Д	18.07, 23:54
	4–6 км к ВЮВ	зафиксировала	2	взрыв	неопределенного происхождения (также зафиксировано камерой СММ в Чермалыке)	Н/Д	18.07, 23:56
	4–6 км к ВЮВ	зафиксировала	1	взрыв	неопределенного происхождения (также зафиксировано камерой СММ в Чермалыке)	Н/Д	18.07, 23:57
	4–6 км к ВЮВ	зафиксировала	1	взрыв	неопределенного происхождения (также зафиксировано камерой СММ в Чермалыке)	Н/Д	18.07, 23:59
	4–6 км к ВЮВ	зафиксировала	1	взрыв	неопределенного происхождения (также зафиксировано камерой СММ в Чермалыке)	Н/Д	19.07, 00:01
	4–6 км к ВЮВ	зафиксировала	1	взрыв	неопределенного происхождения (также зафиксировано камерой СММ в Чермалыке)	Н/Д	19.07, 00:03
	4–6 км к ВЮВ	зафиксировала	1	взрыв	неопределенного происхождения (также зафиксировано камерой СММ в Чермалыке)	Н/Д	19.07, 00:05
	4–6 км к ЮВ	зафиксировала	22	Н/Д боеприпас	С–Ю	Н/Д	19.07, 00:07
	4–6 км к ЮВ	зафиксировала	1	осветительная ракета	выпущенный(-ая) вверх	Н/Д	19.07, 00:07
	4–6 км к ВЮВ	зафиксировала	1	взрыв	неопределенного происхождения	Н/Д	19.07, 00:07
	4–6 км к ЮВ	зафиксировала	1	осветительная ракета	выпущенный(-ая) вверх	Н/Д	19.07, 00:09
	4–6 км к ЮВ	зафиксировала	3	Н/Д боеприпас	С–Ю	Н/Д	19.07, 00:12
	4–6 км к ВЮВ	зафиксировала	1	взрыв	неопределенного происхождения	Н/Д	19.07, 00:12
	4–6 км к ВЮВ	зафиксировала	1	взрыв	неопределенного происхождения	Н/Д	19.07, 00:13
	4–6 км к ЮВ	зафиксировала	12	Н/Д боеприпас	ЮЮЗ–ССВ	Н/Д	19.07, 00:13
	4–6 км к ВЮВ	зафиксировала	1	взрыв	неопределенного происхождения	Н/Д	19.07, 00:14
	4–6 км к ВЮВ	зафиксировала	1	взрыв	неопределенного происхождения	Н/Д	19.07, 00:16
	4–6 км к ВЮВ	зафиксировала	1	взрыв	неопределенного происхождения	Н/Д	19.07, 00:21

Месторасположение СММ	Расстояние и направление	Способ	К-во	Наблюдения	Описание	Вооружение	Дата, время
	4–6 км к ЮВ	зафиксировала	1	осветительная ракета	выпущенный(-ая) вверх	Н/Д	19.07, 00:28
	4–6 км к ЮВ	зафиксировала	1	осветительная ракета	выпущенный(-ая) вверх	Н/Д	19.07, 00:35
	4–6 км к В	зафиксировала	1	взрыв	неопределенного происхождения	Н/Д	19.07, 00:39
	4–6 км к ЮВ	зафиксировала	1	осветительная ракета	выпущенный(-ая) вверх	Н/Д	19.07, 01:05
	4–6 км к ВЮВ	зафиксировала	1	Н/Д боеприпас	ЮЗ–СВ	Н/Д	19.07, 01:07
	4–6 км к ЮВ	зафиксировала	14	Н/Д боеприпас	ЮЗ–СВ	Н/Д	19.07, 01:27
	4–6 км к ЮВ	зафиксировала	1	осветительная ракета	выпущенный(-ая) вверх	Н/Д	19.07, 01:45
	4–6 км к ЮВ	зафиксировала	1	осветительная ракета	выпущенный(-ая) вверх	Н/Д	19.07, 02:17
	4–6 км к ЮВ	зафиксировала	1	осветительная ракета	выпущенный(-ая) вверх	Н/Д	19.07, 02:48
	4–6 км к ЮВ	зафиксировала	1	осветительная ракета	выпущенный(-ая) вверх	Н/Д	19.07, 03:03
	4–6 км к ЮВ	зафиксировала	1	осветительная ракета	выпущенный(-ая) вверх	Н/Д	19.07, 03:12
	4–6 км к ЮВ	зафиксировала	1	осветительная ракета	выпущенный(-ая) вверх	Н/Д	19.07, 03:22
	4–6 км к ЮВ	зафиксировала	1	осветительная ракета	выпущенный(-ая) вверх	Н/Д	19.07, 03:28
	2–4 км к ВЮВ	зафиксировала	1	взрыв	неопределенного происхождения	Н/Д	18.07, 22:25
	2–4 км к ВЮВ	зафиксировала	1	Н/Д боеприпас	выпущенный(-ая) вверх	Н/Д	18.07, 23:14
	2–4 км к ВЮВ	зафиксировала	1	Н/Д боеприпас	ЮЗ–СВ	Н/Д	19.07, 02:18
	2–4 км к ВЮВ	зафиксировала	1	Н/Д боеприпас	ЗСЗ–ВЮВ	Н/Д	19.07, 02:18
	2–4 км к ВЮВ	зафиксировала	3	Н/Д боеприпас	ЮЗ–СВ	Н/Д	19.07, 02:19
Камера СММ в н. п. Гранитное (подконтрольный правительству, 60 км к Ю от Донецка)	4–6 км к ВЮВ	зафиксировала	1	осветительная ракета	выпущенный(-ая) вверх	Н/Д	18.07, 21:43
Камера СММ в н. п. Светлодарск (подконтрольный правительству, 57 км к СВ от Донецка)	5–7 км к ЮВ	зафиксировала	28	Н/Д боеприпас	выпущенный(-ая) вверх	Н/Д	18.07, 21:22
	5–7 км к ЮВ	зафиксировала	58	Н/Д боеприпас	выпущенный(-ая) вверх	Н/Д	18.07, 21:23
	6–8 км к ЮЮВ	зафиксировала	30	Н/Д боеприпас	выпущенный(-ая) вверх	Н/Д	18.07, 21:23
	2–4 км к ЮВ	зафиксировала	2	Н/Д боеприпас	З–В	Н/Д	18.07, 22:58
	6–8 км к ЮВ	зафиксировала	1	взрыв	неопределенного происхождения	Н/Д	19.07, 00:05
Примерно 600 м к ВСВ от н. п. Веселое (неподконтрольный правительству, 9 км к СЗ от Донецка)	2–3 км к СВ	слышали	1	взрыв	неопределенного происхождения	Н/Д	19.07, 11:37
Примерно 700 м к СЗ от н. п. Петровское (неподконтрольный правительству, 41 км к Ю от Донецка)	1–1,5 км к Ю	слышали	14	очередь	по оценке, в пределах участка разведения	стрелковое оружие	19.07, 10:56
	1–1,5 км к Ю	слышали	10	выстрел	по оценке, в пределах участка разведения	стрелковое оружие	19.07, 10:56
Около 2 км к С от н. п. Петровское (неподконтрольный)	2–4 км к ЮЮЗ	слышали	2	выстрел	по оценке, в пределах участка разведения	стрелковое оружие	19.07, 11:48

Месторасположение СММ	Расстояние и направление	Способ	К-во	Наблюдения	Описание	Вооружение	Дата, время
правительству, 41 км к Ю от Донецка)	1,5–2 км к ЮЗ	слышали	36	очередь	по оценке, за пределами участка разведения	стрелковое оружие	19.07, 11:57
Примерно 2 км к В от н. п. Богдановка (подконтрольный правительству, 41 км к ЮЗ от Донецка)	1–2 км к СВ	слышали	16	выстрел	по оценке, за пределами участка разведения в районе Петровского	стрелковое оружие	19.07, 11:48
	1–2 км к СВ	слышали	32	очередь	по оценке, за пределами участка разведения в районе Петровского	стрелковое оружие	19.07, 11:57
н. п. Светлодарск (подконтрольный правительству, 57 км к СВ от Донецка)	5–7 км к ЮЮВ	слышали	3	взрыв	неопределенного происхождения	Н/Д	18.07, 20:30–20:40
	5–7 км к ЮЮВ	слышали	4	взрыв	неопределенного происхождения	Н/Д	18.07, 23:20–23:40
	5–7 км к ЮЮВ	слышали	12	очередь		крупнокалиберный пулемет	18.07, 23:20–23:40
	5–7 км к ЮЮВ	слышали	2	взрыв	неопределенного происхождения	Н/Д	18.07, 23:45–23:47
	5–7 км к ЮЮВ	слышали	2	взрыв	неопределенного происхождения	Н/Д	18.07, 23:52
	5–7 км к ЮЮВ	слышали	2	взрыв	неопределенного происхождения	Н/Д	18.07, 23:56
	3–4 км к ВЮВ	слышали	30	взрыв	неопределенного происхождения	Н/Д	19.07, 04:20–04:50
	2–4 км к ВЮВ	слышали	70	взрыв	неопределенного происхождения	БМП (тип — Н/Д)	19.07, 04:20–04:50
	до 1 км к ЮВ	слышали	25	взрыв	исходящий огонь	артиллерия (тип — Н/Д)	19.07, 04:55–05:25
	3–4 км к ЮВ	слышали	75	взрыв	неопределенного происхождения	Н/Д	19.07, 04:55–05:25
	3–4 км к ЮВ	слышали	50	очередь		крупнокалиберный пулемет	19.07, 04:55–05:25
	3–4 км к ВЮВ	слышали	55	взрыв	неопределенного происхождения	Н/Д	19.07, 05:35–06:25
	3–4 км к ВЮВ	слышали	40	очередь		крупнокалиберный пулемет	19.07, 05:35–06:25
	3–4 км к В	слышали	30	взрыв	неопределенного происхождения	Н/Д	19.07, 05:35–06:25
	3–4 км к В	слышали	25	очередь		крупнокалиберный пулемет	19.07, 05:35–06:25
	3–4 км к ЮВ	слышали	20	очередь		крупнокалиберный пулемет	19.07, 05:35–06:25
	3–4 км к ЮВ	слышали	30	взрыв	неопределенного происхождения	Н/Д	19.07, 05:35–06:25
	5–7 км к ВЮВ	слышали	6	взрыв	неопределенного происхождения	Н/Д	19.07, 06:30
	5–7 км к ВЮВ	слышали	1	взрыв	неопределенного происхождения	Н/Д	19.07, 06:38
	5–7 км к ВЮВ	слышали	1	взрыв	неопределенного происхождения	Н/Д	19.07, 06:39
	5–7 км к ВЮВ	слышали	20	очередь		крупнокалиберный пулемет	19.07, 06:39
	5–7 км к ВЮВ	слышали	4	взрыв	неопределенного происхождения	Н/Д	19.07, 06:40
	5–7 км к ВЮВ	слышали	20	очередь		крупнокалиберный пулемет	19.07, 06:40
5–7 км к ВЮВ	слышали	1	взрыв	неопределенного происхождения	Н/Д	19.07, 06:41	
5–7 км к ВЮВ	слышали	15	очередь		крупнокалиберный пулемет	19.07, 06:42	

Месторасположение СММ	Расстояние и направление	Способ	К-во	Наблюдения	Описание	Вооружение	Дата, время
	5–7 км к ВЮВ	слышали	1	взрыв	неопределенного происхождения	Н/Д	19.07, 06:43
	5–7 км к ВЮВ	слышали	15	очередь		крупнокалиберный пулемет	19.07, 06:43
	5–7 км к ВЮВ	слышали	3	взрыв	неопределенного происхождения	Н/Д	19.07, 06:44
	5–7 км к ВЮВ	слышали	36	очередь		крупнокалиберный пулемет	19.07, 06:44
	5–7 км к ВЮВ	слышали	2	взрыв	неопределенного происхождения	Н/Д	19.07, 06:45
	5–7 км к ВЮВ	слышали	2	взрыв	неопределенного происхождения	Н/Д	19.07, 06:47
	5–7 км к ВЮВ	слышали	3	взрыв	неопределенного происхождения	Н/Д	19.07, 06:48
	5–7 км к ВЮВ	слышали	6	очередь		крупнокалиберный пулемет	19.07, 06:48
	5–7 км к ВЮВ	слышали	3	взрыв	неопределенного происхождения	Н/Д	19.07, 06:51
	5–7 км к ВЮВ	слышали	15	очередь		крупнокалиберный пулемет	19.07, 06:50–06:51
	ВЮВ	слышали		очередь	множественные, перекрестный огонь	крупнокалиберный пулемет	19.07, 06:52–06:53
	1–2 км к ВЮВ	слышали	6	взрыв	исходящий огонь	артиллерия (тип — Н/Д)	19.07, 06:54–06:55
	1–2 км к ВЮВ	слышали	8	взрыв	исходящий огонь	артиллерия (тип — Н/Д)	19.07, 06:56–06:58
	ВЮВ	слышали		очередь	множественные, перекрестный огонь	крупнокалиберный пулемет	19.07, 06:56–06:58
	1–2 км к С	слышали	25	взрыв	исходящий огонь	артиллерия (тип — Н/Д)	19.07, 06:59–07:08
	1–2 км к В	слышали	25	взрыв	исходящий огонь	артиллерия (тип — Н/Д)	19.07, 07:10–07:15
	ВЮВ	слышали		очередь	множественные, перекрестный огонь	крупнокалиберный пулемет	19.07, 07:10–07:15
	1–2 км к С	слышали	2	взрыв	исходящий огонь	артиллерия (тип — Н/Д)	19.07, 07:17
	5–7 км к ВЮВ	слышали	15	очередь		крупнокалиберный пулемет	19.07, 07:19
	1–2 км к С	слышали	3	взрыв	исходящий огонь	артиллерия (тип — Н/Д)	19.07, 07:27
	1–2 км к С	слышали	6	взрыв	исходящий огонь	артиллерия (тип — Н/Д)	19.07, 07:31
	1–2 км к ВЮВ	слышали	1	взрыв	разрыв	Н/Д	19.07, 07:32
	1–2 км к ВЮВ	слышали	1	взрыв	разрыв	Н/Д	19.07, 07:34
	1–2 км к С	слышали	1	взрыв	разрыв	Н/Д	19.07, 07:34
	1–2 км к С	слышали	1	взрыв	исходящий огонь	артиллерия (тип — Н/Д)	19.07, 07:39
	5–7 км к ВЮВ	слышали	1	взрыв	разрыв	Н/Д	19.07, 07:39
	1–2 км к С	слышали	1	взрыв	исходящий огонь	артиллерия (тип — Н/Д)	19.07, 07:44
	5–7 км к ВЮВ	слышали	1	взрыв	разрыв	Н/Д	19.07, 07:44
	1–2 км к ВЮВ	слышали	2	взрыв	неопределенного происхождения	Н/Д	19.07, 07:48
	1–2 км к ЮВ	слышали	2	взрыв	неопределенного происхождения	Н/Д	19.07, 07:51
	1–2 км к С	слышали	1	взрыв	исходящий огонь	артиллерия (тип — Н/Д)	19.07, 08:02
	5–7 км к ВЮВ	слышали	23	очередь		крупнокалиберный пулемет	19.07, 08:12

Месторасположение СММ	Расстояние и направление	Способ	К-во	Наблюдения	Описание	Вооружение	Дата, время
	5–7 км к ВЮВ	слышали	8	очередь		крупнокалиберный пулемет	19.07, 08:15
	5–7 км к ВЮВ	слышали	1	взрыв	неопределенного происхождения	Н/Д	19.07, 09:35
	3–4 км к В	слышали	1	взрыв	разрыв	Н/Д	19.07, 09:42
	4–6 км к ЮЗ	слышали	22	взрыв	неопределенного происхождения	Н/Д	19.07, 14:30–14:50
	4–6 км к ЮЗ	слышали	45	очередь		крупнокалиберный пулемет	19.07, 14:40–14:50
	5–7 км к В	слышали	6	взрыв	неопределенного происхождения	Н/Д	19.07, 18:00–18:08
	2–3 км к С	слышали	4	взрыв	исходящий огонь	Н/Д	19.07, 18:09–18:12
	5–7 км к ВЮВ	слышали	4	взрыв	разрыв	Н/Д	19.07, 18:09–18:12
	2–3 км к В	слышали	4	взрыв	исходящий огонь	Н/Д	19.07, 18:09–18:12
	6–7 км к ВЮВ	слышали	4	взрыв	разрыв	Н/Д	19.07, 18:09–18:12
	2–3 км к В	слышали	8	взрыв	исходящий огонь	Н/Д	19.07, 18:13
	5–7 км к ВЮВ	слышали	8	взрыв	разрыв	Н/Д	19.07, 18:13
	2–3 км к В	слышали	15	взрыв	исходящий огонь	Н/Д	19.07, 18:15–18:18
	6–7 км к ВЮВ	слышали	15	взрыв	разрыв	Н/Д	19.07, 18:15–18:18
	5–6 км к В	слышали	3	взрыв	неопределенного происхождения	Н/Д	19.07, 18:21–18:23
	3–4 км к ВЮВ	слышали	1	взрыв	исходящий огонь	Н/Д	19.07, 18:25
	5–7 км к ВЮВ	слышали	1	взрыв	разрыв	Н/Д	19.07, 18:25
	5–7 км к ВЮВ	слышали	18	очередь		крупнокалиберный пулемет	19.07, 18:25
	3–4 км к В	слышали	5	взрыв	исходящий огонь	Н/Д	19.07, 18:27–18:30
	6–8 км к В	слышали	5	взрыв	разрыв	Н/Д	19.07, 18:27–18:30
Камера СММ в н. п. Кряковка (подконтрольный правительству, 38 км к СЗ от Луганска)	3–5 км к ЮЮЗ	зафиксировала	1	вспышка дульного пламени	ЮЮЗ–ССВ	Н/Д	19.07, 23:48
	3–5 км к ЮЮЗ	зафиксировала	1	Н/Д боеприпас	ЮЮЗ–ССВ (после вышеупомянутого события)	Н/Д	19.07, 23:48
	3–5 км к ЮЮЗ	зафиксировала	1	взрыв	ЮЮЗ–ССВ (взрыв в воздухе, после вышеупомянутого события)	Н/Д	19.07, 23:48
Камера СММ на северной окраине н. п. Попасная (подконтрольный правительству, 69 км к З от Луганска)	2–4 км к ВЮВ	зафиксировала	1	Н/Д боеприпас	ССЗ–ЮЮВ	Н/Д	18.07, 23:42
	3–5 км к ВЮВ	зафиксировала	1	взрыв	взрыв в воздухе (после предыдущего события)	Н/Д	18.07, 23:42
	2–4 км к ВЮВ	зафиксировала	4	Н/Д боеприпас	ЗЮЗ–ВСВ	Н/Д	18.07, 23:42
	2–4 км к ВЮВ	зафиксировала	1	Н/Д боеприпас	С–Ю	Н/Д	18.07, 23:42
	4–6 км к ВЮВ	зафиксировала	2	Н/Д боеприпас	выпущенный(-ая) вверх (по оценке, за пределами участка разведения в районе Золотого)	Н/Д	18.07, 23:43
	3–4 км к ВЮВ	зафиксировала	1	Н/Д боеприпас	ЮЗ–СВ	Н/Д	18.07, 23:43
	3–4 км к ВЮВ	зафиксировала	1	взрыв	взрыв в воздухе (после предыдущего события)	Н/Д	18.07, 23:43

Месторасположение СММ	Расстояние и направление	Способ	К-во	Наблюдения	Описание	Вооружение	Дата, время
	3–4 км к ВЮВ	зафиксировала	3	Н/Д боеприпас	ЮЗ–СВ	Н/Д	18.07, 23:44
	1–3 км к ВЮВ	зафиксировала	1	Н/Д боеприпас	ССЗ–ЮЮВ	Н/Д	18.07, 23:45
	3–5 км к ВЮВ	зафиксировала	1	Н/Д боеприпас	выпущенный(-ая) вверх	Н/Д	18.07, 23:45
	3–5 км к ВЮВ	зафиксировала	7	Н/Д боеприпас	ЮЗ–СВ	Н/Д	18.07, 23:45
	3–5 км к ВЮВ	зафиксировала	1	взрыв	взрыв в воздухе	Н/Д	18.07, 23:51
	3–4 км к ЮВ	зафиксировала	1	Н/Д боеприпас	ССВ–ЮЮЗ	Н/Д	18.07, 23:51
	6–8 км к ЮЮВ	зафиксировала	1	взрыв	неопределенного происхождения	Н/Д	18.07, 23:52
	6–8 км к ЮЮВ	зафиксировала	1	взрыв	неопределенного происхождения	Н/Д	18.07, 23:54
	3–5 км к ВЮВ	зафиксировала	1	Н/Д боеприпас	ЮЗ–СВ	Н/Д	18.07, 23:54
	3–5 км к ВЮВ	зафиксировала	1	взрыв	взрыв в воздухе (после предыдущего события)	Н/Д	18.07, 23:54
	6–8 км к ЮВ	зафиксировала	1	взрыв	неопределенного происхождения	Н/Д	18.07, 23:59
	3–5 км к ВЮВ	зафиксировала	2	Н/Д боеприпас	ЮЗ–СВ	Н/Д	19.07, 00:10
	3–5 км к ВЮВ	зафиксировала	1	Н/Д боеприпас	СЗ–ЮВ	Н/Д	19.07, 00:10
	6–8 км к ЮВ	зафиксировала	2	взрыв	неопределенного происхождения	Н/Д	19.07, 00:11
	3–5 км к ВЮВ	зафиксировала	4	Н/Д боеприпас	ЮЗ–СВ	Н/Д	19.07, 00:11
	3–5 км к ВЮВ	зафиксировала	9	Н/Д боеприпас	ЮЗ–СВ	Н/Д	19.07, 00:41
	3–5 км к ВЮВ	зафиксировала	1	взрыв	неопределенного происхождения	Н/Д	19.07, 00:41
	4–6 км к ВЮВ	зафиксировала	1	Н/Д боеприпас	СЗ–ЮВ	Н/Д	19.07, 00:45
	6–8 км к ЮВ	зафиксировала	1	взрыв	неопределенного происхождения	Н/Д	19.07, 00:59
	3–4 км к ВЮВ	зафиксировала	1	взрыв	неопределенного происхождения	Н/Д	19.07, 01:00
	3–5 км к ВЮВ	зафиксировала	1	Н/Д боеприпас	ЗЮЗ–ВСВ	Н/Д	19.07, 01:02
	6–8 км к ЮВ	зафиксировала	1	взрыв	неопределенного происхождения	Н/Д	19.07, 01:03
	6–8 км к ЮВ	зафиксировала	1	взрыв	неопределенного происхождения	Н/Д	19.07, 01:04
	4–6 км к ВЮВ	зафиксировала	3	взрыв	неопределенного происхождения (по оценке, за пределами участка разведения в районе Золотого)	Н/Д	19.07, 01:05
	3–4 км к ВЮВ	зафиксировала	1	взрыв	неопределенного происхождения	Н/Д	19.07, 01:07
	6–8 км к ЮВ	зафиксировала	1	взрыв	неопределенного происхождения	Н/Д	19.07, 01:08
	6–8 км к ЮВ	зафиксировала	1	взрыв	неопределенного происхождения	Н/Д	19.07, 01:10
	6–8 км к ЮВ	зафиксировала	2	взрыв	неопределенного происхождения	Н/Д	19.07, 01:11
	6–8 км к ЮВ	зафиксировала	2	взрыв	неопределенного происхождения	Н/Д	19.07, 01:13
	3–5 км к ВЮВ	зафиксировала	4	Н/Д боеприпас	ССВ–ЮЮЗ	Н/Д	19.07, 01:13
	3–5 км к ВЮВ	зафиксировала	1	взрыв	взрыв в воздухе (после предыдущего события)	Н/Д	19.07, 01:13
	3–5 км к ЮВ	зафиксировала	4	Н/Д боеприпас	З–В	Н/Д	19.07, 01:21
	3–5 км к ВЮВ	зафиксировала	2	взрыв	последовавший разрыв боеприпаса	Н/Д	19.07, 01:21

Месторасположение СММ	Расстояние и направление	Способ	К-во	Наблюдения	Описание	Вооружение	Дата, время
	4–6 км к ЮВ	зафиксировала	2	вспышка дульного пламени		Н/Д	19.07, 01:22
	4–6 км к ЮВ	зафиксировала	4	Н/Д боеприпас	З–В (после упомянутого выше события)	Н/Д	19.07, 01:22
	4–6 км к ВЮВ	зафиксировала	4	взрыв	разрыв (после предыдущего события, по оценке, за пределами участка разведения в районе Золотого)	Н/Д	19.07, 01:22
	4–6 км к ЮВ	зафиксировала	11	Н/Д боеприпас	З–В	Н/Д	19.07, 01:23
	4–6 км к ВЮВ	зафиксировала	11	взрыв	разрыв (после предыдущего события, по оценке, за пределами участка разведения в районе Золотого)	Н/Д	19.07, 01:23
	4–6 км к ЮВ	зафиксировала	4	Н/Д боеприпас	З–В	Н/Д	19.07, 01:24
	4–6 км к ВЮВ	зафиксировала	12	взрыв	разрыв (после предыдущего события, по оценке, за пределами участка разведения в районе Золотого)	Н/Д	19.07, 01:24
	6–8 км к ЮВ	зафиксировала	1	взрыв	неопределенного происхождения	Н/Д	19.07, 01:31
	6–8 км к ЮВ	зафиксировала	1	взрыв	неопределенного происхождения	Н/Д	19.07, 01:35
	6–8 км к ЮВ	зафиксировала	1	взрыв	неопределенного происхождения	Н/Д	19.07, 01:41
Камера СММ в н. п Золотое (подконтрольный правительству, 60 км к З от Луганска)	4–6 км к В	зафиксировала	1	осветительная ракета	выпущенный(-ая) вверх (по оценке, за пределами участка разведения)	Н/Д	18.07, 22:20
	4–6 км к В	зафиксировала	9	Н/Д боеприпас	ССЗ–ЮЮВ (по оценке, за пределами участка разведения)	Н/Д	18.07, 22:29
	4–6 км к В	зафиксировала	3	Н/Д боеприпас	СЗ–ЮВ (по оценке, за пределами участка разведения)	Н/Д	18.07, 22:42
	4–6 км к В	зафиксировала	4	Н/Д боеприпас	ЮЗ–СВ (по оценке, за пределами участка разведения)	Н/Д	18.07, 22:43
	4–6 км к В	зафиксировала	2	Н/Д боеприпас	СЗ–ЮВ (по оценке, за пределами участка разведения)	Н/Д	18.07, 22:45
	4–6 км к В	зафиксировала	3	Н/Д боеприпас	СЗ–ЮВ (выпущенный(-ая) вверх, по оценке, за пределами участка разведения)	Н/Д	18.07, 22:47
	4–6 км к В	зафиксировала	1	осветительная ракета	по оценке, за пределами участка разведения	Н/Д	18.07, 22:47
	4–6 км к В	зафиксировала	8	Н/Д боеприпас	ССЗ–ЮЮВ (по оценке, за пределами участка разведения)	Н/Д	18.07, 23:00

Месторасположение СММ	Расстояние и направление	Способ	К-во	Наблюдения	Описание	Вооружение	Дата, время
	4–6 км к В	зафиксировала	1	осветительная ракета	выпущенный(-ая) вверх (по оценке, за пределами участка разведения)	Н/Д	18.07, 23:12
	4–6 км к В	зафиксировала	3	Н/Д боеприпас	ЮЗ–СВ (по оценке, за пределами участка разведения)	Н/Д	18.07, 23:21
	4–6 км к В	зафиксировала	1	взрыв	неопределенного происхождения (по оценке, за пределами участка разведения)	Н/Д	18.07, 23:22
	4–6 км к В	зафиксировала	13	Н/Д боеприпас	ССЗ–ЮЮВ (по оценке, за пределами участка разведения)	Н/Д	18.07, 23:54
	4–6 км к В	зафиксировала	1	Н/Д боеприпас	СЗ–ЮВ (по оценке, за пределами участка разведения)	Н/Д	18.07, 23:55
	4–6 км к В	зафиксировала	13	Н/Д боеприпас	ССЗ–ЮЮВ (по оценке, за пределами участка разведения)	Н/Д	19.07, 00:00
	4–6 км к В	зафиксировала	8	Н/Д боеприпас	ССВ–ЮЮЗ (по оценке, за пределами участка разведения)	Н/Д	19.07, 00:25
	4–6 км к В	зафиксировала	5	Н/Д боеприпас	ССЗ–ЮЮВ (по оценке, за пределами участка разведения)	Н/Д	19.07, 00:26
	4–6 км к В	зафиксировала	6	Н/Д боеприпас	ССЗ–ЮЮВ (по оценке, за пределами участка разведения)	Н/Д	19.07, 01:18
Северная окраина н. п. Попасная (подконтрольный правительству, 69 км к 3 от Луганска)	5–7 км к ЮЮВ	слышали	2	взрыв	неопределенного происхождения	Н/Д	18.07, 18:26–18:28
	8–10 км к ЮЮВ	слышали	2	взрыв	неопределенного происхождения	Н/Д	18.07, 21:21–21:22
	5–7 км к ВЮВ	слышали	14	очередь	по оценке, за пределами участка разведения в районе Золотого	крупнокалиберный пулемет	18.07, 23:00
	5–7 км к ВЮВ	слышали	1	взрыв	неопределенного происхождения (по оценке, за пределами участка разведения в районе Золотого)	Н/Д	18.07, 23:00
	5–7 км к ВЮВ	слышали	1	взрыв	неопределенного происхождения	Н/Д	18.07, 23:04
	5–7 км к ВЮВ	слышали	45	очередь	по оценке, за пределами участка разведения в районе Золотого	крупнокалиберный пулемет	18.07, 23:25–23:26
	5–7 км к ВЮВ	слышали	2	взрыв	неопределенного происхождения (по оценке, за пределами участка разведения в районе Золотого)	Н/Д	18.07, 23:26–23:27

Месторасположение СММ	Расстояние и направление	Способ	К-во	Наблюдения	Описание	Вооружение	Дата, время
	5–7 км к ВЮВ	слышали	8	очередь	по оценке, за пределами участка разведения в районе Золотого	крупнокалиберный пулемет	18.07, 23:33
	5–7 км к ВЮВ	слышали	1	взрыв	неопределенного происхождения (по оценке, за пределами участка разведения в районе Золотого)	Н/Д	18.07, 23:40
	5–7 км к ВЮВ	слышали	30	очередь	по оценке, за пределами участка разведения в районе Золотого	крупнокалиберный пулемет	18.07, 23:40
	5–7 км к ВЮВ	слышали	7	взрыв	неопределенного происхождения (по оценке, за пределами участка разведения в районе Золотого)	Н/Д	18.07, 23:40–23:45
	5–7 км к ВЮВ	слышали	37	очередь	по оценке, за пределами участка разведения в районе Золотого	крупнокалиберный пулемет	18.07, 23:50
	5–7 км к ВЮВ	слышали	4	взрыв	неопределенного происхождения (по оценке, за пределами участка разведения в районе Золотого)	Н/Д	18.07, 23:52
	5–7 км к ВЮВ	слышали	1	взрыв	неопределенного происхождения (по оценке, за пределами участка разведения в районе Золотого)	Н/Д	18.07, 23:57
	5–7 км к ВЮВ	слышали	2	взрыв	неопределенного происхождения (по оценке, за пределами участка разведения в районе Золотого)	Н/Д	19.07, 00:05
	5–7 км к ВЮВ	слышали	8	очередь	по оценке, за пределами участка разведения в районе Золотого	крупнокалиберный пулемет	19.07, 00:10
	5–7 км к ВЮВ	слышали	5	выстрел	по оценке, за пределами участка разведения в районе Золотого	крупнокалиберный пулемет	19.07, 00:10
	5–7 км к ВЮВ	слышали	63	выстрел и очередь	по оценке, за пределами участка разведения в районе Золотого	стрелковое оружие	19.07, 00:11–00:25
	5–7 км к ВЮВ	слышали	35	взрыв	неопределенного происхождения (по оценке, за пределами участка разведения в районе Золотого)	Н/Д	19.07, 00:12–01:05
	5–7 км к ВЮВ	слышали	32	очередь	по оценке, за пределами участка	крупнокалиберный пулемет	19.07, 00:37–00:43

Месторасположение СММ	Расстояние и направление	Способ	К-во	Наблюдения	Описание	Вооружение	Дата, время
					разведения в районе Золотого		
	5–8 км к ВЮВ	слышали	130	выстрел и очередь	по оценке, за пределами участка разведения в районе Золотого	стрелковое оружие	19.07, 00:46–01:14
	5–7 км к ВЮВ	слышали	3	выстрел и очередь	по оценке, за пределами участка разведения в районе Золотого	стрелковое оружие	19.07, 01:19
	5–7 км к ВЮВ	слышали	10	очередь	по оценке, за пределами участка разведения в районе Золотого	автоматический гранатомет	19.07, 01:22–01:25
н. п. Кадиевка (бывш. Стаханов; неподконтрольный правительству, 50 км к 3 от Луганска)	10–15 км к С	слышали	62	взрыв	неопределенного происхождения	Н/Д	18.07, 20:50–21:24
	10–15 км к ССВ	слышали	52	взрыв	неопределенного происхождения	Н/Д	18.07, 20:50–21:24
	10–15 км к С	слышали	22	взрыв	неопределенного происхождения	Н/Д	19.07, 05:23–05:38
	10–15 км к СЗ	слышали	15	взрыв	неопределенного происхождения (определить, на участке разведения или за его пределами, не представлялось возможным)	Н/Д	19.07, 05:23–05:38
	5 км к ССВ	слышали	16	взрыв	исходящий огонь	Н/Д	19.07, 05:23–05:38
	10–15 км к С	слышали	11	взрыв	неопределенного происхождения	Н/Д	19.07, 05:49–06:05
	5 км к ССВ	слышали	23	взрыв	исходящий огонь	Н/Д	19.07, 05:49–06:05
	5 км к ССВ	слышали	5	взрыв	исходящий огонь	Н/Д	19.07, 06:23–06:38

