Организация по безопасности и сотрудничеству в Европе
Специальная мониторинговая миссия в Украине

Ежедневный отчет № 161/2020

от 8 июля 2020 года[1]

Краткое изложение

- СММ констатировала увеличение количества нарушений режима прекращения огня в Донецкой области и уменьшение количества таких нарушений в Луганской области по сравнению с предыдущим отчетным периодом.
- Во время полета над местностью неподалеку участка разведения сил и средств в районе Петровского и около нее, по оценке, в направлении беспилотного летательного мини-аппарата СММ стреляли из стрелкового оружия.
- Миссия уточняла сообщения об обстреле в Горловке; мини-БПЛА СММ зафиксировали недавние воронки возле Спартака и Зайцево в Донецкой области.
- Члены вооруженных формирований продолжали запрещать Миссии доступ на блокпостах вдоль официальных дорожных коридоров в Донецкой и Луганской областях*.
- СММ продолжала осуществлять мониторинг на всех трех участках разведения, при этом зафиксировав присутствие людей в пределах участка разведения в районе Золотого в ночное время и нарушения режима прекращения огня на участке разведения в районе Петровского.
- Наблюдатели видели, как мирные жители стояли в очередях на контрольных пунктах въезда-выезда и блокпостах вдоль линии соприкосновения для пересечения в подконтрольные и неподконтрольные правительству районы. На временном блокпосте вооруженных формирований возле Оленовки команда СММ видела около 200 пешеходов, которые ожидали длительное время в очереди для пересечения в подконтрольные правительству районы в плохих условиях.
- Свобода передвижения Миссии оставалась ограниченной*.

[1] На основании информации, поступившей от мониторинговых команд по состоянию на 19:30 7 июля 2020 года (по восточноевропейскому летнему времени).

Нарушения режима прекращения огня[2]

К-во зафиксированных нарушений режима прекращения огня[3]

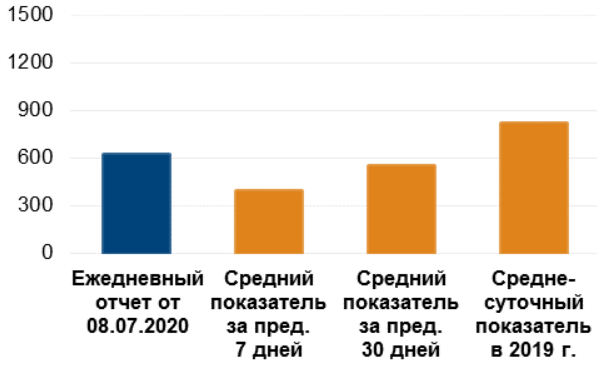

К-во зафиксированных взрывов[4]

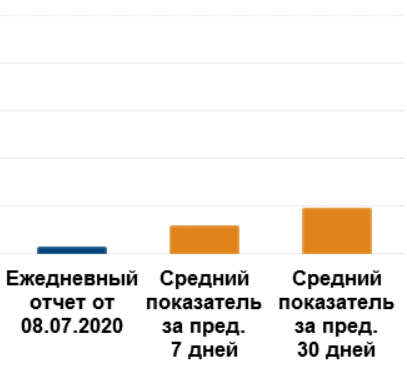

[2] Более подробная информация обо всех случаях нарушения режима прекращения огня, а также карты Донецкой и Луганской областей, где отмечены все места, упомянутые в отчете, представлены в приложении. В течение отчетного периода камеры СММ в Красногоровке, Петровском, Широкино, Светлодарске и на шахте «Октябрьской» не функционировали. Камера СММ около моста у Станицы Луганской перестала работать 6 июля примерно в 13:00.

[3] Включая взрывы.

[4] Включая вследствие огня из вооружения неустановленного типа.

Карта зафиксированных нарушений режима прекращения огня

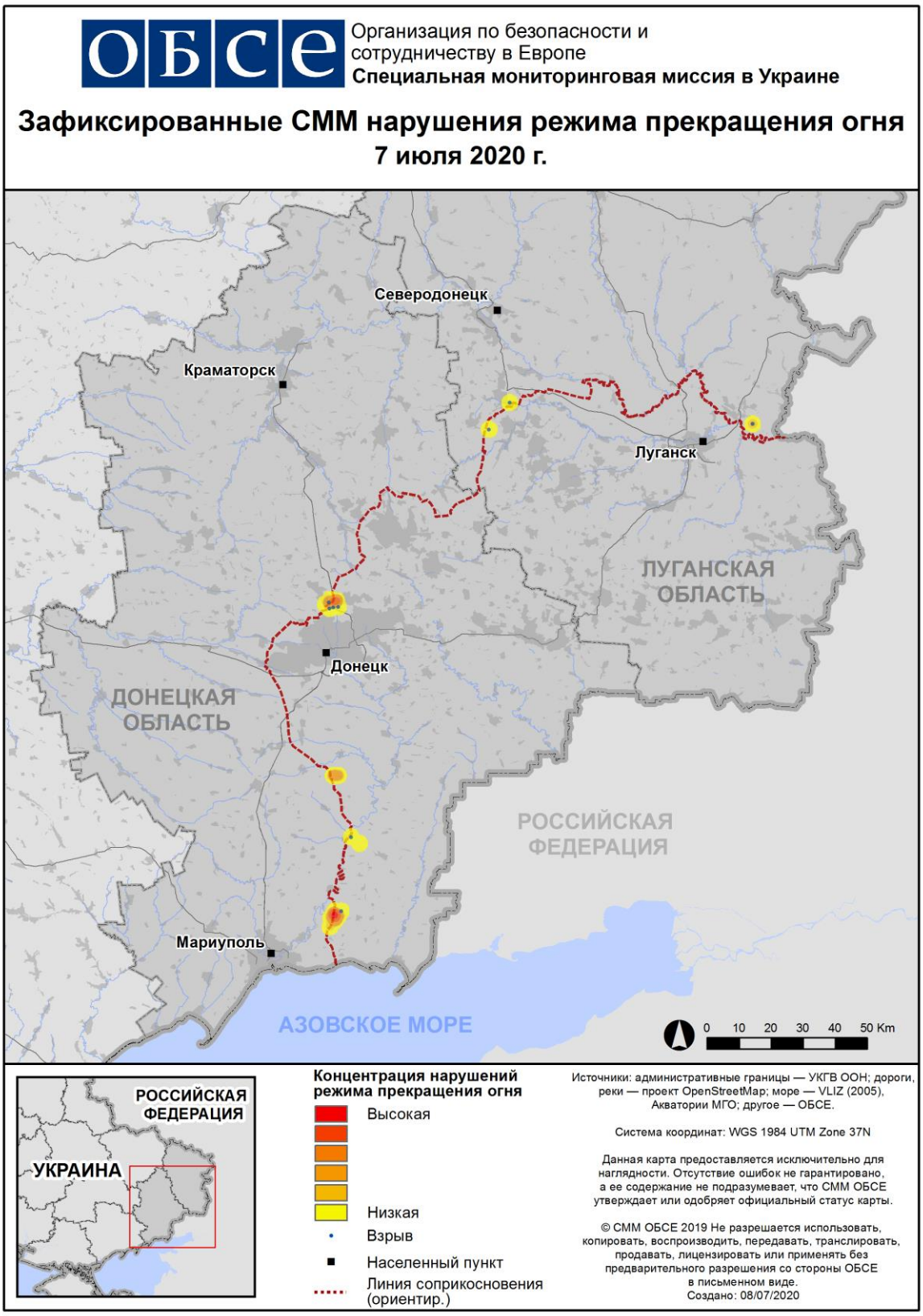

В Донецкой области СММ констатировала увеличение количества нарушений режима прекращения огня, зафиксировав при этом меньше взрывов (7), по сравнению с предыдущим отчетным периодом (приблизительно 40 взрывов). Практически все нарушения режима прекращения огня, в том числе все взрывы, зафиксировано в юго-восточном направлении от н. п. Гнутово (подконтрольный правительству, 90 км к югу от Донецка) и в юго-восточном направлении от Донецкой фильтровальной станции (ДФС; 15 км к северу от Донецка) (см. ниже).

В Луганской области Миссия констатировала уменьшение количества нарушений режима прекращения огня (все взрывы; примерно 20), если сравнивать с предыдущим отчетным периодом (3 взрыва). Все нарушения режима прекращения огня зафиксированы в районах к юго-востоку от участка разведения в районе н. п. Станица Луганская (подконтрольный правительству, 16 км к северо-востоку от Луганска), а также в северном и юго-западном направлении от участка разведения в районе н. п. Золотое (подконтрольный правительству, 60 км к западу от Луганска) (см. ниже).

Во время полета вблизи участка разведения в районе Петровского, по оценке, в направлении беспилотного летательного мини-аппарата СММ стреляли из стрелкового оружия

Выполняя полет беспилотного летательного аппарата (БПЛА) СММ малого радиуса действия возле участка разведения в районе н п. Петровское (неподконтрольный правительству, 41 км к юго-западу от Донецка) и над ним, команда СММ слышала 30 выстрелов из стрелкового оружия на расстоянии примерно 400 м к востоку. По их оценке, огонь велся по БПЛА, который пролетал на тот момент приблизительно в 500 м к востоку, вблизи северо-восточного угла участка разведения (см. ниже) (для ознакомления с похожим инцидентом в данном районе см. Ежедневный отчет СММ от 16 июня 2020 года). Наблюдатели благополучно приземлили БПЛА и покинули этот район*.

Миссия уточняла сообщения об обстреле в Горловке и зафиксировала недавние разрывы в Спартаке и Зайцево в Донецкой области

5 июля на северо-восточной окраине н. п. Спартак (неподконтрольный правительству, 9 км к северу от Донецка) БПЛА СММ малого радиуса действия зафиксировал отверстие (по оценке, от недавнего огневого поражения) на северо-западном скате крыши промышленного здания (не видно на изображениях от 10 апреля 2020 года). По оценке Миссии, оно образовалось, предположительно, от попадания минометной мины (определить направление огня не представлялось возможным).

6 июля на юго-западной окраине н. п. Зайцево (50 км к северо-востоку от Донецка) БПЛА СММ малого радиуса действия обнаружил недавнее место огневого поражения во дворе жилого дома (примерно в 70 м к северу от дома), которое образовалось, по оценке, в результате разрыва минометной мины (предположительно калибра 82 мм), выпущенной из юго-восточного направления.

7 июля Миссия уточняла сообщения о повреждении объектов гражданской инфраструктуры в н. п. Горловка (неподконтрольный правительству, 39 км к северо-востоку от Донецка). Команда СММ выполнила два полета БПЛА малого радиуса

действия в данном районе. Миссия будет уточнять обстоятельства данного инцидента с последующей оценкой.

Члены вооруженных формирований по-прежнему отказывали СММ в доступе на блокпостах вдоль линии соприкосновения

Члены вооруженных формирований продолжали запрещать Миссии проезд/проход на блокпостах по официальным дорожным коридорам. Эти ограничения препятствуют выполнению мандата СММ[5].

В Донецкой области на блокпосте около н. п. Александровка (неподконтрольный правительству, 20 км к юго-западу от Донецка) член вооруженных формирований вновь запретил патрулю СММ проезд в направлении неподконтрольных правительству районов, мотивировав это «отсутствием разрешения от лиц, которым принадлежит фактический контроль»*.

В Луганской области на блокпосте к югу от моста у Станицы Луганской (15 км к северо-востоку от Луганска) член вооруженных формирований в очередной раз отказал патрулю СММ в проходе в неподконтрольные правительству районы, объяснив это ограничениями в связи с COVID-19*.

Участки разведения в районах Станицы Луганской, Золотого и Петровского[6]

6 июля за пределами **участка разведения в районе Станицы Луганской** (на расстоянии около 600 м к северу от данного участка) БПЛА СММ малого радиуса действия обнаружил трактор, который копал 20-метровое продление существующей системы траншей, пролегающей с востока на запад (по оценке, принадлежит Вооруженным силам Украины).

В ночь с 6 на 7 июля, находясь на восточной окраине Станицы Луганской, команда СММ слышала 16 взрывов неопределенного происхождения примерно в 4–8 км к юго-востоку (по оценке, вне участка разведения, однако в пределах 5 км от его края).

В течение дня 7 июля в пределах данного участка разведения, по наблюдениям Миссии, находились 2 члена вооруженных формирований (с нарукавными повязками с надписью «СЦКК») возле блокпоста вооруженных формирований к югу от моста у Станицы Луганской.

5 июля на **участке разведения в районе Золотого** БПЛА СММ малого радиуса действия обнаружил человека возле бывшей позиции Вооруженных сил Украины южнее железнодорожных путей (приблизительно в 500 м к западу от северо-восточного угла участка) и еще одного человека вблизи бывшей позиции Вооруженных сил Украины около железнодорожных путей (ориентировочно в 1,2 км к востоку от западного края участка).

---

[5] Миссия начала сталкиваться с регулярными недопусками при попытке пересечения в неподконтрольные правительству районы на блокпостах вооруженных формирований в Донецкой области с 21 марта и в Луганской области с 23 марта. Более детальную информацию см. в ежедневных и оперативных отчетах СММ.

[6] Разведение предусмотрено Рамочным решением Трехсторонней контактной группы о разведении сил и средств от 21 сентября 2016 года.

Вечером 6 июля на участке разведения в районе Золотого БПЛА СММ дальнего радиуса действия зафиксировал 2 человек на бывшей позиции Вооруженных сил Украины приблизительно в 400 м к югу от северного края участка и примерно в 550 м к востоку от автодороги Т1316, а также вновь обнаружил человека на бывшей позиции Вооруженных сил Украины южнее железнодорожных путей (ориентировочно в 500 м к западу от северо-восточного угла участка).

Вечером 6 и в ночь на 7 июля камера СММ в Золотом зафиксировала 2 взрыва неопределенного происхождения на расстоянии около 2–4 км к востоку. За тот же период, находясь на северной окраине н. п. Попасная (подконтрольный правительству, 69 км к западу от Луганска), наблюдатели слышали 4 взрыва неопределенного происхождения примерно в 5–10 км к юго-востоку. Все эти нарушения режима прекращения огня произошли, по оценке Миссии, вне участка разведения в районе Золотого, но в пределах 5 км от его края.

7 июля у южного края участка разведения, по наблюдениям СММ, находились 5 членов вооруженных формирований (с нарукавными повязками с надписью «СЦКК»). При этом наблюдатели видели, как четверо из них заходили вглубь участка разведения по дороге Т1316 примерно на 350 м севернее его южного края и возвращались назад.

5 июля за пределами **участка разведения в районе Петровского**, по доступным СММ данным воздушного наблюдения, было обнаружено укрепление военной позиции (по оценке, принадлежит Вооруженным силам Украины) на расстоянии около 1,2 км к югу от юго-восточного угла участка. На основе этих же данных было установлено, что позиция военного типа (по оценке, принадлежит вооруженным формированиям), расположенная примерно в 900 м к востоку от юго-восточного угла участка, была также укреплена (не видно на изображениях от 23 июня 2020 года).

7 июля, ведя наблюдение восточнее н. п. Богдановка (подконтрольный правительству, 41 км к юго-западу от Донецка), члены патруля Миссии слышали 35 выстрелов из стрелкового оружия на расстоянии примерно 2–3 км к востоку (по оценке, в пределах участка разведения в районе Петровского). Патрулируя на северо-западной окраине Петровского, команда СММ слышала 30 выстрелов из стрелкового оружия примерно в 400 м к востоку (по оценке, в направлении БПЛА малого радиуса действия; см. выше). Наблюдатели оценили, что это произошло вне участка разведения, однако в пределах 5 км от его края.

Отвод вооружения

СММ продолжала осуществлять мониторинг отвода вооружения, предусмотренного Меморандумом, а также Комплексом мер и Дополнением к нему.

Миссия зафиксировала следующие нарушения линий отвода: зенитно-ракетный комплекс в жилом квартале в подконтрольном правительству районе Донецкой области и 2 буксируемые гаубицы возле неподконтрольного правительству района в Луганской области (детальнее см. таблицу ниже).

Признаки военного присутствия и присутствия военного типа в зоне безопасности[7]

В подконтрольных правительству районах Донецкой и Луганской областей СММ зафиксировала боевые бронированные машины (детальнее см. таблицу ниже).

Противотанковые мины возле Спартака

5 июля на северо-восточной окраине Спартака БПЛА СММ малого радиуса действия снова зафиксировал 44 противотанковые мины, установленные в два ряда поперек дороги, ведущий к н. п. Ясиноватая (неподконтрольный правительству, 16 км к северо-востоку от Донецка) (по оценке, принадлежат вооруженным формированиям). На расстоянии около 180 м к югу от этих мин тот же БПЛА в очередной раз обнаружил дорожное заграждение из бетонных блоков по всей ширине дороги.

Усилия Миссии по содействию проведению ремонта, техобслуживания и обеспечению функционирования жизненно важных объектов гражданской инфраструктуры, а также работ по разминированию

СММ содействовала установлению локального режима прекращения огня и осуществляла мониторинг его соблюдения для обеспечения возможности проведения ремонтных работ на линиях электропередачи между подконтрольными правительству н. п. Новозвановка (70 км к западу от Луганска) и н. п. Троицкое (69 км к западу от Луганска), а также возле неподконтрольных правительству н. п. Березовское (53 км к северо-западу от Луганска) и н. п. Раевка (16 км к северо-западу от Луганска), на объекте водной инфраструктуры около н. п. Паньковка (неподконтрольный правительству, 16 км к северу от Луганска); осмотра и ремонта объектов водной инфраструктуры между подконтрольными правительству н. п. Новотошковское (53 км к западу от Луганска) и н. п. Нижнее (56 км к северо-западу от Луганска); работ по разминированию в районе в подконтрольных правительству н. п. Орехово (57 км к северо-западу от Луганска), г. Горское (63 км к западу от Луганска) и н. п. Геевка (27 км к северо-западу от Луганска); и удаления растительности, осмотра и техобслуживания железнодорожного полотна вблизи н. п. Ольховое (подконтрольный правительству, 22 км к северо-востоку от Луганска).

Миссия продолжала содействовать обеспечению функционирования ДФС. Находясь в двух разных местах в районе ДФС, команды СММ слышали 3 взрыва неопределенного происхождения, а также выстрелы и очереди из стрелкового оружия — все, по оценке, в радиусе 5 км от станции.

Меры, предпринятые на фоне вспышки COVID-19 на КПВВ и соответствующих блокпостах

В Луганской области, по наблюдениям СММ, контрольный пункт въезда-выезда (КПВВ) в Станице Луганской работал.

Находясь на этом КПВВ в период времени между 10:05 и 12:50, команда СММ видела 125 человек (мужчин и женщин разного возраста), стоявших в очереди для прохода в подконтрольные правительству районы, и 85 человек (мужчин и женщин разного

[7] Упомянутая в этом разделе техника не подпадает под действие Минских соглашений об отводе вооружений.

возраста), ожидавших пропуска в противоположном направлении. По их наблюдениям, между КПВВ и новым пролетом моста у Станицы Луганской курсировали 2 гольф-кара, перевозивших людей.

В Донецкой области наблюдатели отметили, что КПВВ у Гнутово работал, но пассажиро-транспортного потока зафиксировано не было ни в одном направлении. Между 10:45 и 15:00 на КПВВ возле н. п. Новотроицкое (подконтрольный правительству, 36 км к юго-западу от Донецка) члены патруля Миссии видели около 105 пешеходов и 12 транспортных средств, следовавших из неподконтрольных правительству районов в подконтрольные. Представитель Государственной пограничной службы Украины сообщил СММ, что гражданам, следовавшим из неподконтрольных правительству районов в подконтрольные, необходимо загрузить на смартфоны специальное приложение по отслеживанию прохождения самоизоляции, а тех, у кого не будет данного приложения, будут направлять в медицинское учреждение в н. п. Острое (подконтрольный правительству, 30 км к западу от Донецка) на обязательный карантин в течение 2 недель.

Между 10:46 и 11:24 и снова в период с 14:40 по 15:40 на северной окраине н. п. Оленовка (неподконтрольный правительству, 23 км к юго-востоку от Донецка), на расстоянии около 1 км к северу от блокпоста вооруженных формирований, наблюдатели заметили временный блокпост, на котором 3 вооруженных члена вооруженных формирований проводили досмотр транспортных средств. На данном блокпосте команда СММ видела около 60 транспортных средств и примерно 200 пешеходов, ожидавших в очереди для пропуска в подконтрольные правительству районы. По утверждениям 2 членов вооруженных формирований, пропуск через блокпост в направлении подконтрольных правительству районов разрешается только гражданам с регистрацией в подконтрольных правительству районах. В двух случаях от 20 до 40 человек, многие из которых, по их словам, имели при себе документы, подтверждающие их статус внутренне перемещенных лиц, сообщили наблюдателям о своем намерении попасть в подконтрольные правительству районы, несмотря на то, что их постоянное место проживания не зарегистрировано в этих районах. По наблюдениям СММ, для порядка 200 человек (многие из них — пожилые люди и дети), стоявших в очереди на протяжении нескольких часов под солнцем на данном блокпосте, не было обеспечено укрытия от солнца, санитарно-гигиенических сооружений и пункта раздачи воды. Команда СММ также видела, как на данный блокпост подъезжала машина скорой помощи.

Миссия продолжала следить за ситуацией в Херсоне, Одессе, Львове, Ивано-Франковске, Харькове, Днепре, Черновцах и Киеве.

*Ограничение свободы передвижения и другие препятствия в выполнении мандата СММ

Деятельность по мониторингу и свобода передвижения СММ ограничены из-за угроз в области безопасности, включая риски, связанные с наличием мин и неразорвавшихся боеприпасов, а также другими препятствиями, которые ежедневно меняются. Мандат СММ предусматривает свободный и безопасный доступ по всей Украине. Все подписанты Комплекса мер согласились с необходимостью свободного и безопасного доступа, а также с тем, что ограничение свободы передвижения СММ является нарушением и что на подобные нарушения необходимо быстро реагировать. Они также согласились с тем, что Совместный центр контроля и координации (СЦКК) должен содействовать такому реагированию и осуществлять общую координацию работ по разминированию. Однако

вооруженные формирования в отдельных районах Донецкой и Луганской областей часто отказывают СММ в доступе к районам, прилегающим к неподконтрольным правительству участкам границы Украины (например, см. Ежедневный отчет СММ от 29 июня 2020 года). Деятельность СММ в Донецкой и Луганской областях оставалась ограниченной после того, как 23 апреля 2017 года неподалеку от Пришиба произошел инцидент со смертельным исходом. В связи с этим способность Миссии осуществлять наблюдение по-прежнему ограничена.

Запрет доступа:

- На блокпосте около н. п. Александровка (неподконтрольный правительству, 20 км к юго-западу от Донецка) член вооруженных формирований вновь запретил патрулю СММ проезд в направлении неподконтрольных правительству районов, мотивировав это «отсутствием разрешения от лиц, которым принадлежит фактический контроль».
- На блокпосте к югу от моста у Станицы Луганской (15 км к северо-востоку от Луганска) член вооруженных формирований в очередной раз отказал патрулю СММ в проходе в неподконтрольные правительству районы, объяснив это ограничениями в связи с COVID-19.

Регулярные ограничения на участках разведения сил и средств и из-за мин/неразорвавшихся боеприпасов:

- Не осуществив сплошное разминирование, извлечение неразорвавшихся боеприпасов и устранение других препятствий, стороны по-прежнему отказывали СММ в неограниченном доступе, а также в возможности передвигаться по отдельным дорогам, которые ранее были определены как важные для осуществления Миссией эффективного мониторинга и для передвижения гражданских лиц.

Другие препятствия:

- В ночь с 6 на 7 июля, пролетая над районами между н. п. Нижнее (подконтрольный правительству, 56 км к северо-западу от Луганска) и н. п. Криничное (неподконтрольный правительству, 45 км к западу от Луганска), БПЛА СММ дальнего радиуса действия подвергался воздействию помех сигнала GPS (по оценке, предположительно вследствие глушения)[8].
- 7 июля, пролетая около н. п. Петровское (неподконтрольный правительству, 41 км к югу от Донецка), БПЛА СММ малого радиуса действия подвергался воздействию помех сигнала (по оценке, предположительно вследствие глушения). Управляя полетом другого БПЛА малого радиуса действия над участком разведения в районе Петровского, наблюдатели слышали выстрелы из стрелкового оружия на расстоянии около 400 м к востоку. По их оценке, огонь был направлен на БПЛА. Наблюдатели благополучно приземлили БПЛА и покинули этот район (см. выше).

[8] Помехи сигнала могли создавать из любого места в радиусе нескольких километров от месторасположения БПЛА.

Таблица вооружения

Вооружение, размещенное в нарушение линий отвода

Дата	К-во единиц вооружения	Вид вооружения	Место	Источник наблюдения
подконтрольные правительству районы				
06.07.2020	1	зенитный ракетный комплекс (9К35 «Стрела-10»)	у домов, которыми пользуются Вооруженные силы Украины в н. п. Николаевка (57 км к северу от Донецка)	БПЛА дальнего радиуса действия
неподконтрольные правительству районы				
07.07.2020	2	буксируемая гаубица (Д-30А «Лягушка», 122 мм)	возле н. п. Криничное (45 км к западу от Луганска)	БПЛА дальнего радиуса действия

Таблица признаков военного присутствия и присутствия военного типа в зоне безопасности[9]

Дата	К-во	Вид	Место	Источник наблюдения
подконтрольные правительству районы				
06.07.2020	2	боевая бронированная машина	у домов, которыми пользуются Вооруженные силы Украины в н. п. Николаевка (57 км к северу от Донецка)	БПЛА дальнего радиуса действия
	5	боевая машина пехоты (БМП-2)	около н. п. Воздвиженка (бывш. Красный Пахарь; 66 км к северо-востоку от Донецка)	
	1	боевая бронированная машина	около н. п. Врубовка (72 км к западу от Луганска)	
	1	инженерная машина разграждения (ИМР-2)	около н. п. Боброво (56 км к северо-западу от Луганска)	
	6	предположительно боевая бронированная машина (типа БМП)	около н. п. Причепиловка (50 км к северо-западу от Луганска)	
	3	боевая бронированная машина (типа БМП)	около н. п. Нижнее (56 км к северо-западу от Луганска)	
	2	боевая бронированная машина		
	4	боевая машина пехоты (БМП-2)	в жилом квартале н. п. Крымское (42 км к северо-западу от Луганска)	
07.07.2020	2	боевая разведывательно-дозорная машина (БРДМ-2)	около н. п. Троицкое (69 км к западу от Луганска)	патруль

[9] Упомянутая в этом разделе техника не подпадает под действие Минских соглашений об отводе вооружений.

Таблица нарушений режима прекращения огня по состоянию на 7 июля 2020 года[10]

Месторасположение СММ	Расстояние и направление	Способ	К-во	Наблюдения	Описание	Вооружение	Дата, время
Камера СММ в н. п. Авдеевка (подконтрольный правительству, 17 км к С от Донецка)	3–5 км к ЮВ	зафиксировала	1	взрыв	неопределенного происхождения	Н/Д	06.07, 23:03
	3–5 км к ВЮВ	зафиксировала	2	Н/Д боеприпас	ВЮВ–ЗСЗ	Н/Д	07.07, 00:01
	3–5 км к ВЮВ	зафиксировала	2	Н/Д боеприпас	ВЮВ–ЗСЗ	Н/Д	07.07, 00:01
	5–7 км к ВЮВ	зафиксировала	1	взрыв	неопределенного происхождения	Н/Д	07.07, 00:56
Камера СММ на Донецкой фильтровальной станции (15 км к С от Донецка)	0,5–1,5 км к Ю	зафиксировала	6	Н/Д боеприпас	ЮЮЗ–ССВ	Н/Д	06.07, 21:52
	1–2 км к Ю	зафиксировала	1	вспышка дульного пламени		Н/Д	06.07, 22:29
	1–2 км к ЮЮЗ	зафиксировала	1	вспышка дульного пламени		Н/Д	06.07, 23:10
	1–2 км к ЮЮЗ	зафиксировала	1	Н/Д боеприпас	выпущенный(-ая) вверх (после вышеупомянутого события)	Н/Д	06.07, 23:10
	1–2 км к Ю	зафиксировала	1	вспышка дульного пламени		Н/Д	06.07, 23:58
Камера СММ в 1,5 км к СВ от н. п. Гнутово (подконтрольный правительству, 90 км к Ю от Донецка)	3–5 км к ЮВ	зафиксировала	4	Н/Д боеприпас	С–Ю	Н/Д	06.07, 22:54
	3–5 км к ЮВ	зафиксировала	7	Н/Д боеприпас	С–Ю	Н/Д	06.07, 23:45
	2–4 км к В	зафиксировала	14	Н/Д боеприпас	С–Ю	Н/Д	07.07, 00:13
	3–5 км к ВЮВ	зафиксировала	2	Н/Д боеприпас	С–Ю	Н/Д	07.07, 03:09
	2–4 км к ВЮВ	зафиксировала	5	Н/Д боеприпас	Ю–С	Н/Д	06.07, 00:24
	2–3 км к ВЮВ	зафиксировала	20	очередь	Ю–С	Н/Д	06.07, 21:31
	2–3 км к ВЮВ	зафиксировала	1	Н/Д боеприпас	Ю–С	Н/Д	06.07, 21:32
	2–3 км к ВЮВ	зафиксировала	1	Н/Д боеприпас	Ю–С	Н/Д	06.07, 21:34
	2–3 км к ВЮВ	зафиксировала	7	очередь	Ю–С	Н/Д	06.07, 21:40
	2–3 км к В	зафиксировала	1	Н/Д боеприпас	В–З	Н/Д	06.07, 21:41
	2–3 км к ВЮВ	зафиксировала	8	Н/Д боеприпас	Ю–С	Н/Д	06.07, 21:41
	2–3 км к ВЮВ	зафиксировала	18	очередь	Ю–С	Н/Д	06.07, 21:42
	4–5 км к В	зафиксировала	1	взрыв	неопределенного происхождения	Н/Д	06.07, 22:10
	2–3 км к ВЮВ	зафиксировала	5	очередь	Ю–С	Н/Д	06.07, 22:13
	2–3 км к ВЮВ	зафиксировала	1	Н/Д боеприпас	Ю–С	Н/Д	06.07, 22:13
	2–3 км к ВЮВ	зафиксировала	13	Н/Д боеприпас	Ю–С	Н/Д	06.07, 22:16
	2–3 км к ВЮВ	зафиксировала	2	Н/Д боеприпас	Ю–С	Н/Д	06.07, 22:22
	2–3 км к ВЮВ	зафиксировала	6	Н/Д боеприпас	Ю–С	Н/Д	06.07, 22:23
	2–3 км к ВЮВ	зафиксировала	1	Н/Д боеприпас	Ю–С	Н/Д	06.07, 22:34
	3–5 км к ВЮВ	зафиксировала	2	Н/Д боеприпас	ЮЮЗ–ССВ	Н/Д	06.07, 23:03
	3–5 км к ЮВ	зафиксировала	23	Н/Д боеприпас	ЮЗ–СВ	Н/Д	06.07, 23:05
	3–5 км к ЮВ	зафиксировала	10	Н/Д боеприпас	ЮЗ–СВ	Н/Д	06.07, 23:05
	3–5 км к ВЮВ	зафиксировала	24	Н/Д боеприпас	ЮЗ–СВ	Н/Д	06.07, 23:06
	2–4 км к ВЮВ	зафиксировала	34	очередь	Ю–С	Н/Д	06.07, 23:15
	3–5 км к ЮВ	зафиксировала	12	Н/Д боеприпас	ЮЗ–СВ	Н/Д	06.07, 23:23
	3–5 км к ЮВ	зафиксировала	12	Н/Д боеприпас	ЮЗ–СВ	Н/Д	06.07, 23:26

[10] В таблице указаны исключительно те инциденты, которые наблюдатели видели/слышали лично либо были зафиксированы камерами СММ, а также те случаи, которые Миссия оценивает как учения с боевой стрельбой, контролируемые подрывы и т. п. Указанные детали, а именно: расстояние, направление, тип оружия и т. д., основаны на оценках, сделанных наблюдателями на местах и специалистами по техническому мониторингу, и необязательно всегда являются точными. Надпись «нет данных» (Н/Д) означает, что СММ не смогла подтвердить информацию из-за расстояния, погодных условий, технических ограничений и/или по другим причинам. Одни и те же самые, по оценке СММ, нарушения режима прекращения огня, зафиксированные параллельно несколькими патрулями или камерами, отражаются в таблице только один раз.

Месторасположение СММ	Расстояние и направление	Способ	К-во	Наблюдения	Описание	Вооружение	Дата, время
	3–5 км к ЮВ	зафиксировала	1	Н/Д боеприпас	ЮЗ–СВ	Н/Д	06.07, 23:27
	3–5 км к ЮВ	зафиксировала	1	осветительная ракета	Ю–С	Н/Д	06.07, 23:28
	3–4 км к ВЮВ	зафиксировала	1	Н/Д боеприпас	Ю–С	Н/Д	06.07, 23:28
	2–3 км к ЮВ	зафиксировала	24	Н/Д боеприпас	ЮВ–СЗ	Н/Д	06.07, 23:28
	2–4 км к ВЮВ	зафиксировала	1	Н/Д боеприпас	ЮЮЗ–ССВ	Н/Д	06.07, 23:28
	2–4 км к ВЮВ	зафиксировала	2	Н/Д боеприпас	ЮЗ–СВ	Н/Д	06.07, 23:29
	3–5 км к ВЮВ	зафиксировала	1	Н/Д боеприпас	ЮЗ–СВ	Н/Д	06.07, 23:29
	3–5 км к ВЮВ	зафиксировала	1	Н/Д боеприпас	ЮЮЗ–ССВ	Н/Д	06.07, 23:30
	2–4 км к ВЮВ	зафиксировала	4	Н/Д боеприпас	ЮЗ–СВ	Н/Д	06.07, 23:30
	2–3 км к ВЮВ	зафиксировала	18	Н/Д боеприпас	Ю–С	Н/Д	06.07, 23:31
	2–3 км к ВЮВ	зафиксировала	2	Н/Д боеприпас	ЮЮЗ–ССВ	Н/Д	06.07, 23:32
	2–3 км к ВЮВ	зафиксировала	6	Н/Д боеприпас	Ю–С	Н/Д	06.07, 23:33
	2–3 км к ВЮВ	зафиксировала	6	Н/Д боеприпас	Ю–С	Н/Д	06.07, 23:34
	2–3 км к ВЮВ	зафиксировала	3	Н/Д боеприпас	ЮЮЗ–ССВ	Н/Д	06.07, 23:35
	2–3 км к ВЮВ	зафиксировала	15	Н/Д боеприпас	Ю–С	Н/Д	06.07, 23:41
	2–3 км к ВЮВ	зафиксировала	2	Н/Д боеприпас	СЗ–ЮВ	Н/Д	06.07, 23:41
	2–3 км к ВЮВ	зафиксировала	11	Н/Д боеприпас	Ю–С	Н/Д	06.07, 23:52
	2–3 км к ВЮВ	зафиксировала	4	Н/Д боеприпас	Ю–С	Н/Д	06.07, 23:56
	2–4 км к ЮВ	зафиксировала	1	очередь	ЮЗ–СВ	Н/Д	07.07, 01:23
	2–3 км к ВЮВ	зафиксировала	4	Н/Д боеприпас	Ю–С	Н/Д	07.07, 01:24
	2–3 км к ВЮВ	зафиксировала	12	Н/Д боеприпас	Ю–С	Н/Д	07.07, 01:41
	3–5 км к ВЮВ	зафиксировала	9	Н/Д боеприпас	Ю–С	Н/Д	07.07, 01:54
Камера СММ в н. п. Гранитное (подконтрольный правительству, 60 км к Ю от Донецка)	1–3 км к В	зафиксировала	1	взрыв	неопределенного происхождения	Н/Д	06.07, 23:40
	4–6 км к ВЮВ	зафиксировала	1	Н/Д боеприпас	Ю–С	Н/Д	07.07, 00:29
Около 1 км к СЗ от железнодорожного вокзала в н. п. Ясиноватая (неподконтрольный правительству, 16 км к СВ от Донецка)	1–2 км к ЗЮЗ	слышали	18	выстрел		стрелковое оружие	07.07, 10:10–10:11
	1–2 км к ЗЮЗ	слышали	5	очередь		стрелковое оружие	07.07, 10:10–10:11
	1–2 км к ЗЮЗ	слышали	17	выстрел		стрелковое оружие	07.07, 10:22–10:25
	1–2 км к ЗЮЗ	слышали	6	очередь		крупнокалиберный пулемет	07.07, 10:22–10:25
	2–3 км к ЗЮЗ	слышали	4	очередь		крупнокалиберный пулемет	07.07, 10:26
	1–2 км к ЗЮЗ	слышали	9	выстрел		стрелковое оружие	07.07, 11:29
	1–3 км к ЗЮЗ	слышали	11	очередь		стрелковое оружие	07.07, 14:48–14:56
	1–3 км к ЗЮЗ	слышали	17	выстрел		стрелковое оружие	07.07, 14:48–14:56
	1–2 км к ЗЮЗ	слышали	9	выстрел		стрелковое оружие	07.07, 15:13–15:15
Юго-восточная часть н. п. Авдеевка (подконтрольный правительству, 17 км к С от Донецка)	1–2 км к Ю	слышали	1	очередь		стрелковое оружие	07.07, 10:22
	1–2 км к В	слышали	3	очередь		крупнокалиберный пулемет	07.07, 14:38
	1–2 км к ЮВ	слышали	37	выстрел		крупнокалиберный пулемет	07.07, 14:47
	1–2 км к ЮВ	слышали	3	очередь		крупнокалиберный пулемет	07.07, 14:52
	1–2 км к ЮВ	слышали	1	взрыв	неопределенного происхождения	Н/Д	07.07, 14:52
	1–2 км к В	слышали	4	выстрел		крупнокалиберный пулемет	07.07, 15:10–15:14
	3–4 км к ЮВ	слышали	2	взрыв	неопределенного происхождения	Н/Д	07.07, 15:10–15:14
	1–2 км к В	слышали	3	очередь		крупнокалиберный пулемет	07.07, 15:55

Месторасположение СММ	Расстояние и направление	Способ	К-во	Наблюдения	Описание	Вооружение	Дата, время
Около 700 м к СЗ от н. п. Петровское (неподконтрольный правительству, 41 км к Ю от Донецка)	400 м к В	слышали	30	выстрел	по оценке, за пределами участка разведения	стрелковое оружие	07.07, 12:58
Около 2 км к В от н. п. Богдановка (подконтрольный правительству, 41 км к ЮЗ от Донецка)	2–3 км к В	слышали	35	выстрелы и очереди	по оценке, в пределах участка разведения в районе Петровского	стрелковое оружие	07.07, 13:00–13:04
Камера СММ в н. п. Золотое (подконтрольный правительству, 60 км к З от Луганска)	2–4 км к В	зафиксировала	2	взрыв	неопределенного происхождения (по оценке, за пределами участка разведения)	Н/Д	06.07, 23:18
Северная окраина н. п. Попасная (подконтрольный правительству, 69 км к З от Луганска)	5–10 км к ЮВ	слышали	4	взрыв	неопределенного происхождения (по оценке, за пределами участка разведения в районе Золотого)	Н/Д	07.07, 23:50–00:10
Восточная окраина н. п. Станица Луганская (подконтрольный правительству, 16 км к СВ от Луганска)	4–8 км к ЮВ	слышали	16	взрыв	неопределенного происхождения (по оценке, за пределами участка разведения)	Н/Д	07.07, 00:46–01:07

Карта Донецкой и Луганской областей[11]

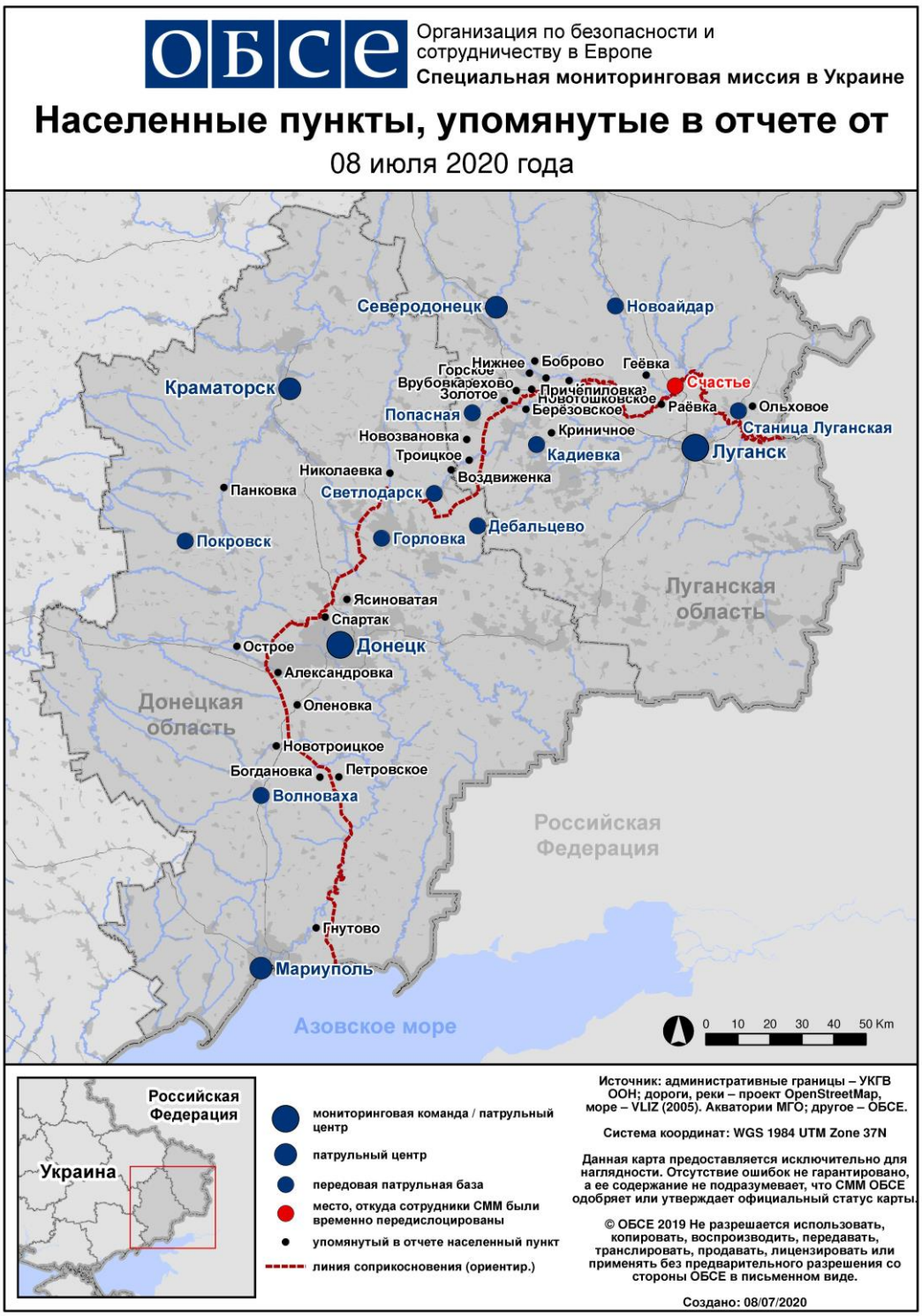

[11] По решению Постоянного совета №1117 от 21 марта 2014 года, СММ базируется в десяти городах на всей территории Украины (Херсон, Одесса, Львов, Ивано-Франковск, Харьков, Донецк, Днепр, Черновцы, Луганск и Киев). Эта карта восточной Украины предназначена для иллюстративных целей. На ней указаны населенные пункты, упомянутые в отчете, а также те, где находятся офисы СММ (команды наблюдателей, представительства и передовые патрульные базы) в Донецкой и Луганской областях. (Красным цветом выделена передовая патрульная база, с которой сотрудники СММ были временно передислоцированы на основании рекомендаций экспертов по безопасности из некоторых государств-участников ОБСЕ, а также согласно протоколам безопасности СММ). Миссия использует эти помещения, а также осуществляет патрулирование в этих районах в дневное время суток).