

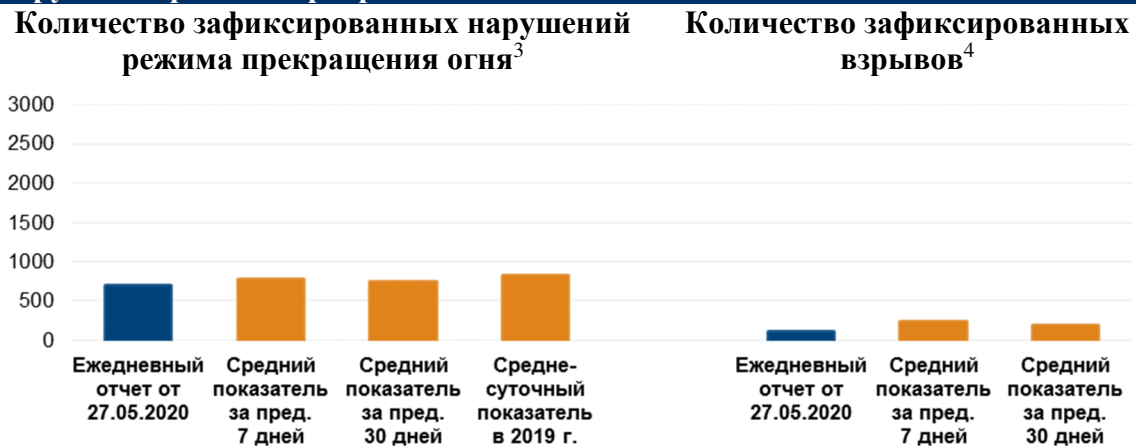
# Ежедневный отчет № 125/2020

от 27 мая 2020 года<sup>1</sup>

## Краткое изложение

- Миссия констатировала уменьшение количества нарушений режима прекращения огня в Донецкой области и увеличение количества таких нарушений в Луганской области по сравнению с предыдущим отчетным периодом.
- Члены вооруженных формирований продолжали запрещать патрулю СММ доступ на блокпосте вдоль официального дорожного коридора в Луганской области\*.
- Миссия продолжала осуществлять мониторинг на всех трех участках разведения сил и средств, а также зафиксировала присутствие людей на участке разведения в районе Петровского.
- СММ зафиксировала вооружение, размещенное в нарушение линий отвода в неподконтрольном правительству районе Луганской области.
- Наблюдатели продолжали следить за мерами, предпринятыми на фоне вспышки COVID-19, в том числе на контрольных пунктах въезда-выезда и соответствующих блокпостах в Донецкой и Луганской областях.
- Миссия содействовала обеспечению возможности проведению работ по разминированию вблизи Трехизбенки Луганской области.
- Свободу передвижения патрулей СММ по-прежнему ограничивали, в том числе в пункте пропуска на границе и на железнодорожной станции вблизи неподконтрольной правительству Вознесеновки Луганской области\*.

## Нарушения режима прекращения огня<sup>2</sup>



<sup>1</sup> На основании информации, поступившей от мониторинговых команд по состоянию на 19:30 26 мая 2020 года (по восточноевропейскому летнему времени).

<sup>2</sup> Более подробная информация обо всех случаях нарушения режима прекращения огня, а также карты Донецкой и Луганской областей, где отмечены все места, упомянутые в отчете, представлены в приложении. В течение отчетного периода камера СММ в Петровском не функционировала.

<sup>3</sup> Включая взрывы.

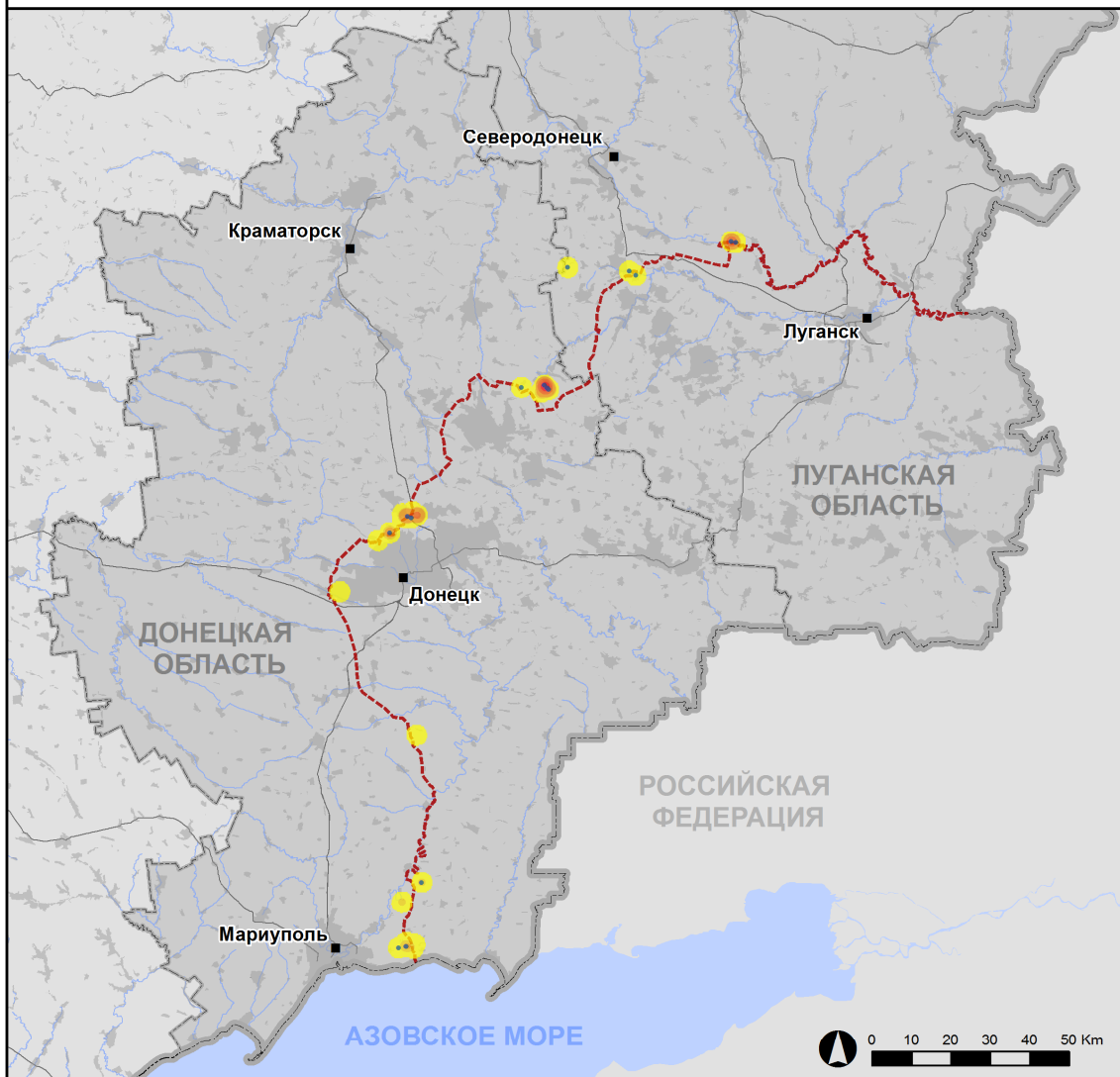
<sup>4</sup> Включая вследствие огня из вооружения неустановленного типа.

## Карта зафиксированных нарушений режима прекращения огня



Организация по безопасности и сотрудничеству в Европе  
Специальная мониторинговая миссия в Украине

### Зафиксированные СММ нарушения режима прекращения огня 26 мая 2020 г.



#### Концентрация нарушений режима прекращения огня

- Высокая
- Средняя
- Низкая
- Взрыв
- Населенный пункт
- Линия соприкосновения (ориентир.)

Источники: административные границы — УКГВ ООН; дороги, реки — проект OpenStreetMap; море — VLIZ (2005), Акватории МГО; другое — ОБСЕ.

Система координат: WGS 1984 UTM Zone 37N

Данная карта предоставляется исключительно для наглядности. Отсутствие ошибок не гарантировано, а ее содержание не подразумевает, что СММ ОБСЕ утверждает или одобряет официальный статус карты.

© СММ ОБСЕ 2019 Не разрешается использовать, копировать, воспроизводить, передавать, транслировать, продавать, лицензировать или применять без предварительного разрешения со стороны ОБСЕ в письменном виде.  
Создано: 27/05/2020

В Донецкой области СММ констатировала уменьшение количества нарушений режима прекращения огня, зафиксировав также меньше взрывов (приблизительно 90), по сравнению с [предыдущим отчетным периодом](#) (около 275 взрывов). Большинство нарушений режима прекращения огня, в том числе большинство взрывов, зафиксировано в районах к юго-востоку от н. п. Светлодарск (подконтрольный правительству, 57 км к северо-востоку от Донецка), а также к югу от Донецкой фильтровальной станции (ДФС; 15 км к северу от Донецка) (см. ниже).

В Луганской области Миссия констатировала увеличение количества нарушений режима прекращения огня, зафиксировав также больше взрывов (13), по сравнению с [предыдущим отчетным периодом](#) (0 взрывов). Практически все нарушения режима прекращения огня зафиксированы в районах к югу от н. п. Кряковка (подконтрольный правительству, 38 км к северо-западу от Луганска).

### **Члены вооруженных формирований по-прежнему запрещали СММ доступ на блокпосте вдоль линии соприкосновения в Луганской области**

Члены вооруженных формирований продолжали запрещать патрулю Миссии доступ на блокпосте вдоль официального дорожного коридора в Луганской области. Эти ограничения препятствуют выполнению мандата СММ<sup>5</sup>.

В Луганской области на блокпосте южнее моста у Станицы Луганской (15 км к северо-востоку от Луганска) 2 члена вооруженных формирований [ВНОВЬ](#) не пропустили патруль СММ в подконтрольные правительству районы, сославшись на карантинные ограничения в связи с COVID-19\*.

### **Участки разведения в районах Станицы Луганской, Золотого и Петровского<sup>6</sup>**

26 мая на участке разведения в районе н. п. Станица Луганская (подконтрольный правительству, 16 км к северо-востоку от Луганска) команда Миссии видела 2 членов вооруженных формирований (с нарукавными повязками с надписью «СЦКК») между новым пролетом моста у Станицы Луганской и блокпостом вооруженных формирований южнее моста.

Вечером 25 мая камера СММ в н. п. Золотое (подконтрольный правительству, 60 км к западу от Луганска) зафиксировала 1 взрыв (оцененный как разрыв боеприпаса) и 5 неопределенных боеприпасов ориентировочно в 2–4 км к востоку. 26 мая, находясь на блокпосте Вооруженных сил Украины на северном крае участка разведения, наблюдатели слышали 1 взрыв неопределенного происхождения на расстоянии приблизительно 2–5 км к востоку. По оценке, все указанные нарушения режима прекращения огня произошли вне участка разведения в районе Золотого, но в пределах 5 км от его края.

26 мая наблюдатели видели 7 членов вооруженных формирований (с нарукавными повязками с надписью «СЦКК») рядом с южным краем участка разведения.

<sup>5</sup> Миссия начала сталкиваться с регулярными недопусками на блокпостах вооруженных формирований при попытке пересечения в направлении неподконтрольных правительству районов с 21 марта в Донецкой области и с 23 марта в Луганской области. Для получения более подробной информации см. ежедневные и оперативные отчеты СММ.

<sup>6</sup> Разведение предусмотрено Рамочным решением Трехсторонней контактной группы о разведении сил и средств от 21 сентября 2016 года.

Наблюдатели видели, как 6 членов вооруженных формирований шли в пределах участка разведения до места примерно в 350 м к северу от его южного края.

Вечером 24 мая на **участке разведения в районе н. п. Петровское** (неподконтрольный правительству, 41 км к югу от Донецка) беспилотный летательный аппарат (БПЛА) СММ дальнего радиуса действия зафиксировал 3 людей на бывшей позиции Вооруженных сил Украины примерно в 2 км к востоку от западного края участка разведения, а также 1 человека вблизи бывшей позиции вооруженных формирований около его юго-восточного края.

Поздно вечером 25 мая камера СММ, установленная в 2 км к востоку от н. п. Богдановка (подконтрольный правительству, 41 км к юго-востоку от Донецка), зафиксировала 1 осветительную ракету на расстоянии примерно 3–5 км к востоко-юго-востоку (определить, на участке разведения или за его пределами, не представлялось возможным).

26 мая, пребывая в 3 местах около участка разведения, наблюдатели отметили там спокойную обстановку.

### **Отвод вооружения**

Миссия продолжала осуществлять мониторинг отвода вооружения, предусмотренного Меморандумом, а также Комплексом мер и Дополнением к нему. СММ зафиксировала 2 танка, размещенных в нарушение линий отвода в неподконтрольном правительству районе в Луганской области.

Миссия зафиксировала 75 единиц вооружения, размещенных за линиями отвода: 27 единиц в неподконтрольных правительству районах Донецкой области, а остальные — в неподконтрольных правительству районах Донецкой и Луганской областей (для получения более подробной информации см. таблицу ниже).

### **Признаки военного присутствия и присутствия военного типа в зоне безопасности<sup>7</sup>**

В зоне безопасности СММ зафиксировала траншейный экскаватор, боевую бронированную машину и боевую разведывательную машину в неподконтрольных правительству районах Донецкой области, а также боевые бронированные машины в неподконтрольных правительству районах Донецкой и Луганской областей.

### **Наличие противотанковых мин, неразорвавшихся боеприпасов и предупреждающих знаков о минной опасности**

24 мая, по данным наблюдения БПЛА СММ дальнего радиуса действия, 40 [обнаруженных ранее](#) противотанковых мин, установленных поперек дороги из н. п. Пески (подконтрольный правительству, 11 км к северо-западу от Донецка) в н. п. Лозовое (неподконтрольный правительству, 13 км к западу от Донецка), не были замечены.

---

<sup>7</sup> Упомянутая в этом разделе техника не подпадает под действие Минских соглашений об отводе вооружений.

14 мая БПЛА СММ дальнего радиуса действия вновь зафиксировал около 30 противотанковых мин на территории разрушенного Международного аэропорта «Донецк»; по оценке, мины принадлежали вооруженным формированиям (для ознакомления с предыдущими наблюдениями см. [Ежедневный отчет СММ от 16 мая 2020 года](#)).

25 мая южнее улицы Взлетной на восточной окраине н. п. Веселое (неподконтрольный правительству, 9 км к северо-западу от Донецка) наблюдатели впервые видели неразорвавшийся боеприпас (корпус 125-мм оперенного фугасного снаряда).

В тот же день на северной окраине Веселого команда Миссии впервые зафиксировала 2 предупреждающих знака о минной опасности (таблички белого цвета с надписью «Мины» на кириллице) на улице Колхозной, неподалеку от блокпоста вооруженных формирований, расположенного примерно в 150 м от ближайших домов.

26 мая наблюдатели отметили, что [ранее зафиксированный](#) предупреждающий знак о минной опасности на юго-западной окраине н. п. Попасная (подконтрольный правительству, 69 км к западу от Луганска) изъяли.

### **Усилия СММ по содействию обеспечению возможности функционирования жизненно важных объектов гражданской инфраструктуры и проведению работ по разминированию**

Миссия способствовала установлению локального режима прекращения огня и осуществляла мониторинг его соблюдения для обеспечения возможности проведения работ по разминированию на юго-восточной окраине н. п. Трехизбенка (подконтрольный правительству, 32 км к северо-западу от Луганска).

СММ продолжала содействовать обеспечению функционирования ДФС (15 км к северу от Донецка). Ведя наблюдение в 2 местах около станции, наблюдатели слышали выстрелы и очереди из крупнокалиберного пулемета и стрелкового оружия (по оценке, в пределах 5 км от ДФС).

### **Приграничные районы, которые не контролируются правительством**

Пребывая на железнодорожной станции возле н. п. Вознесеновка (бывш. Червонопартизанск; 65 км к юго-востоку от Луганска), наблюдатели видели не менее 35 неподвижных грузовых вагонов. Спустя примерно 10 минут член вооруженных формирований сказал патрулю Миссии покинуть этот район\*.

Находясь в пункте пропуска на границе вблизи Вознесеновки, наблюдатели не зафиксировали пассажиро-транспортного потока в обоих направлениях. Спустя примерно 10 минут член вооруженных формирований сказал патрулю Миссии покинуть этот район\*.

### **Меры, предпринятые на фоне вспышки COVID-19 на контрольных пунктах въезда-выезда и соответствующих блокпостах**

В Донецкой области Миссия констатировала, что контрольный пункт въезда-выезда (КПВВ) около н. п. Марьинка (подконтрольный правительству, 23 км к юго-западу от

Донецка), а также блокпосты вооруженных формирований возле н. п. Кременец (неподконтрольный правительству, 16 км к юго-западу от Донецка) и н. п. Александровка (неподконтрольный правительству, 20 км к юго-западу от Донецка) по-прежнему закрыты\*.

В Луганской области СММ констатировала, КПВВ в Станице Луганской и соответствующий блокпост вооруженных формирований южнее моста у Станицы Луганской по-прежнему закрыты\*.

Миссия продолжала следить за ситуацией в Херсоне, Днепре, Одессе, Львове, Ивано-Франковске, Харькове, Черновцах и Киеве.

### **\*Ограничение свободы передвижения и другие препятствия в выполнении мандата СММ**

*Деятельность по мониторингу и свобода передвижения СММ ограничены из-за угроз в области безопасности, включая риски, связанные с наличием мин и неразорвавшихся боеприпасов, а также другими препятствиями, которые ежедневно меняются. Мандат СММ предусматривает свободный и безопасный доступ по всей Украине. Все подписанты Комплекса мер согласились с необходимостью свободного и безопасного доступа, а также с тем, что ограничение свободы передвижения СММ является нарушением и что на подобные нарушения необходимо оперативно реагировать. Они также согласились с тем, что Совместный центр контроля и координации (СЦКК) должен содействовать такому реагированию и осуществлять общую координацию работ по разминированию. Однако вооруженные формирования в отдельных районах Донецкой и Луганской областей часто отказывают СММ в доступе к районам, прилегающим к неподконтрольным правительству участкам границы Украины (например, см. ниже). Деятельность СММ в Донецкой и Луганской областях оставалась ограниченной после того, как [23 апреля 2017 года неподалеку от Пришиба произошел инцидент со смертельным исходом](#). В связи с этим способность Миссии осуществлять наблюдение по-прежнему ограничена.*

#### Запрет доступа:

- На блокпосте южнее моста у Станицы Луганской (15 км к северо-востоку от Луганска) 2 члена вооруженных формирований [ВНОВЬ](#) не пропустили патруль Миссии в неподконтрольные правительству районы, сославшись на карантинные ограничения в связи с COVID-19.
- В пункте пропуска на границе и на железнодорожной станции возле н. п. Вознесеновка (бывш. Червонопартизанск; неподконтрольный правительству, 65 км к юго-востоку от Луганска) член вооруженных формирований сказал патрулю Миссии покинуть этот район.

*Регулярные ограничения на участках разведения сил и средств и из-за мин/неразорвавшихся боеприпасов:*

- Не осуществив сплошное разминирование, извлечение неразорвавшихся боеприпасов и устранение других препятствий, стороны по-прежнему отказывали СММ в неограниченном доступе к трем участкам разведения, а также в возможности передвигаться по отдельным дорогам, которые ранее

были определены как важные для осуществления Миссией эффективного мониторинга и для передвижения гражданских лиц.

## Таблица вооружений

### Вооружение, размещенное в нарушение линий отвода

Дата	К-во единиц вооружения	Вид вооружения	Место	Источник наблюдения
<b>неподконтрольные правительству районы</b>				
24.05.2020	2	танк (Т-64)	вблизи н. п. Старое (бывш. Червоный Прапор, 58 км к западу от Луганска), перевозили в восточном направлении в составе колонны	БПЛА дальнего радиуса действия

### Вооружение, размещенное за линиями отвода, но вне выделенных районов хранения вооружения

Дата	К-во единиц вооружения	Вид вооружения	Место	Источник наблюдения
<b>подконтрольные правительству районы</b>				
25.05.2020	4	самоходные гаубицы (2С3 «Акация», 152 мм)	вблизи н. п. Мангуш (111 км к югу от Донецка)	БПЛА малого радиуса действия
	1	зенитный ракетный комплекс (С300)	вблизи н. п. Никольское (бывш. Володарское; 97 км к югу от Донецка)	
	6	буксируемая гаубица (2А65 «Мста-Б», 152 мм)		
26.05.2020	4	зенитный ракетный комплекс (9К33 «Оса»)	вблизи н. п. Даченское (49 км к северо-западу от Донецка)	патруль
	8	зенитный ракетный комплекс (9К37)	ж/д станция в н. п. Рубежное (84 км к северо-западу от Луганска)	
	4	зенитный ракетный комплекс (9К35 «Стрела-10»)	вблизи ж/д станции в н. п. Покровск (бывш. Красноармейск; 55 км к северо-западу от Донецка)	
<b>неподконтрольные правительству районы</b>				
24.05.2020	6	танк (Т-72)	вблизи н. п. Александровское (бывш. Розы Люксембург; 90 км к юго-востоку от Донецка)	БПЛА дальнего радиуса действия
	3	танк (Т-72)	на полигоне вблизи н. п. Александровское (бывш. Розы Люксембург; 90 км к юго-востоку от Донецка)	
	18	танки (Т-72 — 17 ед., неустановленного типа — 1 ед.)	на полигоне вблизи н. п. Терновое (57 км к востоку от Донецка) (для ознакомления с предыдущими наблюдениями см. <a href="#">Ежедневный отчет СММ от 25 мая 2020 года</a> )	
25.05.2020	20	танк (неустановленного типа)		патруль

### Таблица военного присутствия и присутствия военного типа в зоне безопасности<sup>8</sup>

Дата	К-во	Вид	Место	Источник наблюдения
<b>подконтрольные правительству районы</b>				
24.05.2020	1	землеройная машина (ПЗМ-2)	в н. п. Тарамчук (29 км к юго-западу от Донецка)	БПЛА дальнего радиуса действия
	1	бронированная разведывательно-дозорная машина (БРДМ-2)	вблизи н. п. Белая Гора (54 км к северу от Донецка)	
	1	боевая бронированная машина	вблизи н. п. Талаковка (90 км к югу от Донецка)	
<b>неподконтрольные правительству районы</b>				
24.05.2020	1	боевая бронированная машина	вблизи н. п. Белая Каменка (51 км к югу от Донецка)	БПЛА дальнего

<sup>8</sup> Упомянутая в этом разделе техника не подпадает под действие Минских соглашений об отводе вооружений.



Дата	К-во	Вид	Место	Источник наблюдения
	1	бронетранспортер (БТР-80)	вблизи н. п. Старое (бывш. Червоный Прапор; 58 км к западу от Луганска)	радиуса действия

Таблица нарушений режима прекращения огня по состоянию на 26 мая 2020 г.<sup>9</sup>

Месторасположение СММ	Место события	Способ	К-во	Наблюдение	Описание	Вооружение	Дата, время
камера СММ в н. п. Авдеевка (подконтрольный правительству, 17 км к С от Донецка)	1–2 км к ВЮВ	зафиксировала	1	Н/Д боеприпас	ЗЮЗ–ВСВ	Н/Д	25.05, 20:48
	3–5 км к ВЮВ	зафиксировала	2	взрыв	неопределенного происхождения	Н/Д	25.05, 20:58
	3–5 км к ВЮВ	зафиксировала	2	взрыв	неопределенного происхождения	Н/Д	25.05, 20:59
	3–5 км к ВЮВ	зафиксировала	1	взрыв	неопределенного происхождения	Н/Д	25.05, 21:03
	2–4 км к ВЮВ	зафиксировала	2	взрыв	неопределенного происхождения	Н/Д	25.05, 21:06
	3–5 км к ВЮВ	зафиксировала	1	взрыв	неопределенного происхождения	Н/Д	25.05, 21:08
камера СММ в 2 км к В от н. п. Богдановка (подконтрольный правительству, 41 км к ЮЗ от Донецка)	3–5 км к ВЮВ	зафиксировала	1	осветительная ракета	выпущенный(-ая) вверх (определить, на участке разведения или за его пределами, не представлялось возможным)	Н/Д	25.05, 23:35
камера СММ в н. п. Чермалык (подконтрольный правительству, 77 км к Ю от Донецка)	4–6 км к ЮВ	зафиксировала	1	вспышка дульного пламени		Н/Д	25.05, 22:34
	4–6 км к ЮВ	зафиксировала	1	Н/Д боеприпас	ССВ–ЮЮЗ	Н/Д	25.05, 22:34
	4–6 км к ЮВ	зафиксировала	1	взрыв	неопределенного происхождения	Н/Д	25.05, 22:43
	4–6 км к ЮВ	зафиксировала	6	Н/Д боеприпас	ЮЗ–СВ	Н/Д	25.05, 23:09
Камера СММ на Донецкой фильтровальной станции (15 км к С от Донецка)	1–2 км к ЮЮВ	зафиксировала	1	вспышка дульного пламени		Н/Д	25.05, 21:23
	0,3–1 км на ЮЮЗ	зафиксировала	3	Н/Д боеприпас	З–В	Н/Д	25.05, 21:24
камера СММ на шахте «Октябрьская» (неподконтрольная правительству, 9 км к СЗ от центра Донецка)	1–3 км к ЗСЗ	зафиксировала	4	Н/Д боеприпас	ССВ–ЮЮЗ	Н/Д	26.05, 01:06
	1–3 км к ЗСЗ	зафиксировала	1	Н/Д боеприпас	СВ–ЮЗ	Н/Д	26.05, 02:12
	2–4 км к ССВ	зафиксировала	1	взрыв	неопределенного происхождения	Н/Д	26.05, 01:37
	2–4 км к ССВ	зафиксировала	22	Н/Д боеприпас	ЗСЗ–ВЮВ	Н/Д	26.05, 02:19
	2–4 км к ССВ	зафиксировала	2	Н/Д боеприпас	ЗСЗ–ВЮВ	Н/Д	26.05, 02:21
камера СММ в 1 км к ЮЗ от н. п. Широкино (подконтрольный правительству, 100 км к Ю от Донецка)	4–6 км к С	зафиксировала	1	взрыв	неопределенного происхождения	Н/Д	25.05, 22:11
	4–6 км к С	зафиксировала	1	взрыв	выстрел	Н/Д	25.05, 22:39
	4–6 км к С	зафиксировала	1	Н/Д боеприпас	ЮЗ–СВ (после предыдущего события)	Н/Д	25.05, 22:39
	4–6 км к С	зафиксировала	1	взрыв	разрыв (после предыдущего события)	Н/Д	25.05, 22:39
	4–6 км к С	зафиксировала	1	взрыв	выстрел	Н/Д	25.05, 22:42
	4–6 км к С	зафиксировала	1	Н/Д боеприпас	ЮЗ–СВ (после предыдущего события)	Н/Д	25.05, 22:42
	4–6 км к С	зафиксировала	1	взрыв	разрыв (после предыдущего события)	Н/Д	25.05, 22:42
	4–6 км к С	зафиксировала	2	взрыв	неопределенного происхождения	Н/Д	25.05, 22:47
	5–7 км к С	зафиксировала	2	Н/Д боеприпас	ЮЗ–СВ	Н/Д	25.05, 22:51
	4–6 км к С	зафиксировала	1	взрыв	выстрел	Н/Д	25.05, 22:56
	4–6 км к С	зафиксировала	1	Н/Д боеприпас	ЮЗ–СВ (после предыдущего события)	Н/Д	25.05, 22:56
	4–6 км к С	зафиксировала	1	взрыв	разрыв (после предыдущего события)	Н/Д	25.05, 22:56
	4–6 км к ССВ	зафиксировала	2	Н/Д боеприпас	В–З	Н/Д	25.05, 23:10
	4–6 км к ССВ	зафиксировала	1	Н/Д боеприпас	В–З	Н/Д	25.05, 23:11
	4–6 км к ССЗ	зафиксировала	1	взрыв	неопределенного происхождения	Н/Д	25.05, 23:49
	4–6 км к ССВ	зафиксировала	1	Н/Д боеприпас	В–З	Н/Д	25.05, 23:52
	4–6 км к С	зафиксировала	1	осветительная ракета	выпущенный(-ая) вверх	Н/Д	26.05, 00:24

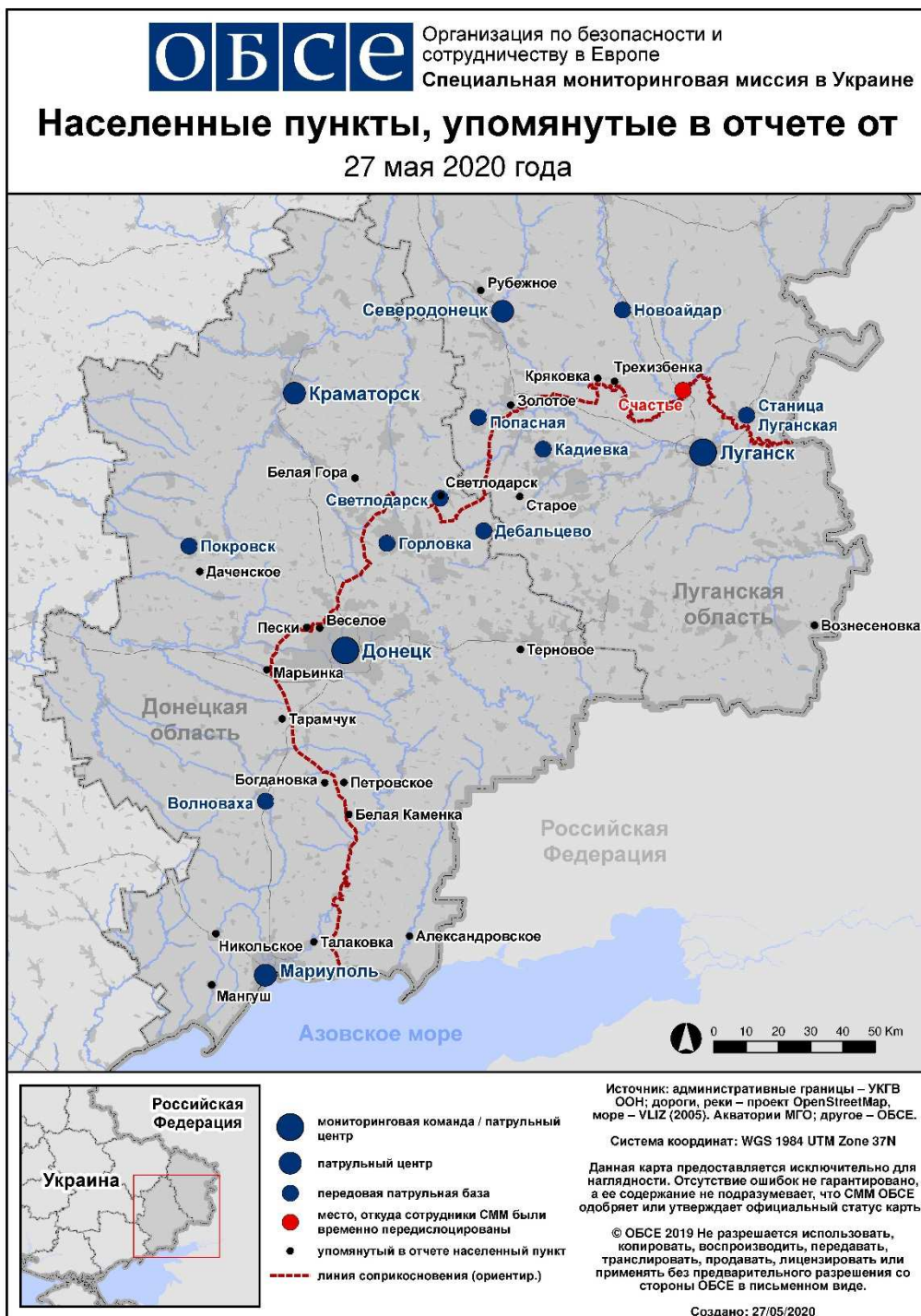
<sup>9</sup> В таблице указаны исключительно нарушения режима прекращения огня, зафиксированные непосредственно патрулями Миссии или камерами СММ, а также те случаи, которые Миссия оценивает как учения с боевой стрельбой, контролируемые взрывы и т.п. Указанные детали — а именно расстояние, направление, тип оружия и т.д. — основаны на оценках, сделанных наблюдателями на местах и специалистами по техническому мониторингу, и необязательно всегда являются точными. Надпись «нет данных» (Н/Д) означает, что СММ не смогла подтвердить информацию из-за расстояния, погодных условий, технических ограничений и/или по другим причинам. Нарушения режима прекращения огня, зафиксированные параллельно несколькими патрулями/камерами, отражаются в таблице только один раз.

Месторасположение СММ	Место события	Способ	К-во	Наблюдение	Описание	Вооружение	Дата, время
	5-7 км к ССВ	зафиксировала	1	Н/Д боеприпас	В-3	Н/Д	26.05, 01:52
	4-6 км к ССВ	зафиксировала	1	осветительная ракета	выпущенный(-ая) вверх	Н/Д	26.05, 02:04
камера СММ в н. п. Светлодарск (подконтрольный правительству, 57 км к СВ от Донецка)							
	2-4 км к ЮВ	зафиксировала	9	Н/Д боеприпас	ВСВ-ЗЮЗ	Н/Д	26.05, 00:32
	2-4 км к ЮВ	зафиксировала	5	Н/Д боеприпас	ВСВ-ЗЮЗ	Н/Д	26.05, 00:34
	3-5 км к ЗЮЗ	зафиксировала	1	взрыв	неопределенного происхождения	Н/Д	25.05, 23:09
примерно 1 км к СЗ от железнодорожного вокзала в н. п. Ясиноватая (неподконтрольный правительству, 16 км к СВ от Донецка)	1-2 км к ЮЗ	слышали	3	выстрел		стрелковое оружие	26.05, 10:45
	1-2 км к ЮЗ	слышали	7	выстрел		стрелковое оружие	26.05, 13:42
	1-2 км к ЮЗ	слышали	3	выстрел		стрелковое оружие	26.05, 14:15
	1-2 км к ЮЗ	слышали	7	очередь		стрелковое оружие	26.05, 14:47
	1-2 км к ЮЗ	слышали	7	очередь		стрелковое оружие	26.05, 14:50
	1-2 км к ЮЗ	слышали	7	выстрел		стрелковое оружие	26.05, 14:50
	1-2 км к ЮЗ	слышали	25	выстрел		стрелковое оружие	26.05, 14:43-14:55
	1-2 км к ЮЗ	слышали	15	очередь		стрелковое оружие	26.05, 14:55
н. п. Александровка (неподконтрольный правительству, 20 км к ЮЗ от Донецка)	2-3 км к ССЗ	слышали	1	выстрел		стрелковое оружие	26.05, 09:45
примерно 2 км к СВ от н. п. Черненко (подконтрольный правительству, 86 км к Ю от Донецка)	1-2 км к ВСВ	слышали	9	очередь		стрелковое оружие	26.05, 12:15
примерно 2,5 км к ЮВ от н. п. Авдеевка (подконтрольный правительству, 17 км к С от Донецка)	1-2 км к ЮВ	слышали	9	очередь		крупнокалиберный пулемет	26.05, 09:15
	1-2 км к ЮВ	слышали	3	очередь		крупнокалиберный пулемет	26.05, 09:25
	1-2 км к ЮВ	слышали	14	выстрел		стрелковое оружие	26.05, 10:11
	1-2 км к Ю	слышали	4	выстрел		стрелковое оружие	26.05, 10:11
	1-2 км к ЮВ	слышали	9	выстрел		стрелковое оружие	26.05, 14:53
	1-2 км к ЮВ	слышали		очередь	множественные перекрестные	крупнокалиберный пулемет	26.05, 14:53
н. п. Светлодарск (подконтрольный правительству, 57 км к СВ от Донецка)	3-5 км к ЮВ	слышали	8	взрыв	неопределенного происхождения	Н/Д	25.05, 19:35-19:37
	3-5 км к ЮВ	слышали	10	взрыв	неопределенного происхождения	Н/Д	25.05, 19:39-19:42
	2-3 км к ЮВ	слышали	8	взрыв	неопределенного происхождения	Н/Д	25.05, 19:43-19:44
	3-5 км к ЮВ	слышали	9	взрыв	неопределенного происхождения	Н/Д	25.05, 19:46-19:49
	2-3 км к ЮВ	слышали	10	очередь		крупнокалиберный пулемет	25.05, 19:50-19:52
	3-5 км к ЮВ	слышали	6	взрыв	неопределенного происхождения	Н/Д	25.05, 19:00-19:53
	2-3 км к ЮВ	слышали	8	очередь		крупнокалиберный пулемет	25.05, 19:55-19:57
	3-5 км к ЮВ	слышали	3	взрыв	неопределенного происхождения	Н/Д	25.05, 19:55-19:57
	2-3 км к ЮВ	слышали	16	очередь		крупнокалиберный пулемет	25.05, 20:00-20:01
	2-3 км к ЮВ	слышали	2	выстрел		стрелковое оружие	25.05, 20:09
	2-4 км к ЮВ	слышали	8	очередь		крупнокалиберный пулемет	25.05, 20:14-20:15
	3-4 км к ЮВ	слышали	4	взрыв	неопределенного происхождения	Н/Д	25.05, 20:14-20:15
	3-4 км к ЮВ	слышали	6	взрыв	неопределенного происхождения	Н/Д	25.05, 20:20-20:25
	3-4 км к ЮВ	слышали	4	взрыв	неопределенного происхождения	Н/Д	25.05, 20:26-20:31
	3-4 км к ЮВ	слышали	3	взрыв	неопределенного происхождения	Н/Д	25.05, 20:35-20:36
	3-4 км к ЮВ	слышали	2	взрыв	неопределенного происхождения	Н/Д	25.05, 20:41-20:43
	2-3 км к ЮВ	слышали	10	выстрел		стрелковое оружие	25.05, 21:18
	2-3 км к ЮВ	слышали	6	очередь		крупнокалиберный пулемет	25.05, 21:21
2-3 км к ЮВ	слышали	18	очередь		крупнокалиберный пулемет	25.05, 21:25-21:27	

Месторасположение СММ	Место события	Способ	К-во	Наблюдение	Описание	Вооружение	Дата, время
	2–3 км к ЮВ	слышали	6	очередь		крупнокалиберный пулемет	25.05, 21:33
	3–4 км к ЮВ	слышали	2	взрыв	неопределенного происхождения	Н/Д	25.05, 21:34
	3–4 км к ЮВ	слышали	20	очередь		крупнокалиберный пулемет	25.05, 21:40–21:42
	2–3 км к ЮВ	слышали	30	очередь		крупнокалиберный пулемет	25.05, 21:43–21:45
	2–3 км к ЮВ	слышали	15	очередь		крупнокалиберный пулемет	25.05, 21:48–21:51
	2–3 км к ЮВ	слышали	4	взрыв	неопределенного происхождения	Н/Д	25.05, 21:55–21:56
	2–3 км к ЮВ	слышали	1	взрыв	неопределенного происхождения	Н/Д	25.05, 22:02
	2–3 км к ЮВ	слышали	20	очередь		крупнокалиберный пулемет	25.05, 22:04–22:06
	2–3 км к ЮВ	слышали	17	очередь		крупнокалиберный пулемет	25.05, 22:09–22:11
	2–3 км к ЮВ	слышали	7	очередь		крупнокалиберный пулемет	25.05, 22:16–22:17
	2–3 км к ЮВ	слышали	8	очередь		крупнокалиберный пулемет	25.05, 22:20–22:25
	2–4 км к ЮВ	слышали	10	очередь		крупнокалиберный пулемет	25.05, 22:41
	2–3 км к ЮВ	слышали	12	очередь		стрелковое оружие	25.05, 22:55
	2–3 км к ЮВ	слышали	5	очередь		крупнокалиберный пулемет	25.05, 23:11
	2–3 км к ЮВ	слышали	4	очередь		крупнокалиберный пулемет	25.05, 23:47
	2–3 км к ЮВ	слышали	3	очередь		крупнокалиберный пулемет	25.05, 23:53
2–3 км к ЮВ	слышали	6	очередь		крупнокалиберный пулемет	25.05, 23:55	
камера СММ в н. п. Кряковка (подконтрольный правительству, 38 км к СЗ от Луганска)	2–4 км к ЮЮЗ	зафиксировала	1	Н/Д боеприпас	В–З	Н/Д	25.05, 21:01
	2–4 км к Ю	зафиксировала	1	взрыв	неопределенного происхождения	Н/Д	25.05, 21:01
	2–4 км к Ю	зафиксировала	1	взрыв	неопределенного происхождения	Н/Д	25.05, 21:05
	2–4 км к Ю	зафиксировала	1	взрыв	взрыв в воздухе	Н/Д	25.05, 21:05
	2–4 км к ЮЮЗ	зафиксировала	14	Н/Д боеприпас	ЗСЗ–ВЮВ	Н/Д	25.05, 21:52
	2–4 км к Ю	зафиксировала	4	взрыв	неопределенного происхождения	Н/Д	25.05, 21:52
	2–4 км к ЮЮЗ	зафиксировала	7	Н/Д боеприпас	ЗСЗ–ВЮВ	Н/Д	25.05, 21:54
	2–4 км к Ю	зафиксировала	3	взрыв	неопределенного происхождения	Н/Д	25.05, 21:54
	2–4 км к ЮЮЗ	зафиксировала	6	Н/Д боеприпас	ЗСЗ–ВЮВ	Н/Д	25.05, 21:55
	2–4 км к ЮЮЗ	зафиксировала	9	Н/Д боеприпас	ЗСЗ–ВЮВ	Н/Д	25.05, 21:56
	2–4 км к ЮЮЗ	зафиксировала	1	взрыв	неопределенного происхождения	Н/Д	25.05, 21:58
	2–4 км к ЮЮЗ	зафиксировала	1	взрыв	неопределенного происхождения	Н/Д	25.05, 21:59
	2–4 км к Ю	зафиксировала	1	Н/Д боеприпас	ЗСЗ–ВЮВ	Н/Д	25.05, 22:07
	2–4 км к Ю	зафиксировала	1	взрыв	неопределенного происхождения	Н/Д	25.05, 22:07
	2–4 км к ЮЮЗ	зафиксировала	19	Н/Д боеприпас	ЗСЗ–ВЮВ	Н/Д	25.05, 22:08
	2–4 км к ЮЮЗ	зафиксировала	17	Н/Д боеприпас	ЗСЗ–ВЮВ	Н/Д	26.05, 03:40
2–4 км к ЮЮЗ	зафиксировала	19	Н/Д боеприпас	ЗСЗ–ВЮВ	Н/Д	26.05, 03:44	
2–4 км к ЮЮЗ	зафиксировала	15	Н/Д боеприпас	ЗСЗ–ВЮВ	Н/Д	26.05, 03:47	
камера СММ в н. п. Золотое (подконтрольный правительству, 60 км к З от Луганска)	2–4 км к В	зафиксировала	3	Н/Д боеприпас	С–Ю (по оценке, за пределами участка разведения)	Н/Д	25.05, 21:21
	2–4 км к В	зафиксировала	1	Н/Д боеприпас	ЮЮЗ–ССВ (по оценке, за пределами участка разведения)	Н/Д	25.05, 21:52
	2–4 км к В	зафиксировала	1	Н/Д боеприпас	ЮЮЗ–ССВ (по оценке, за пределами участка разведения)	Н/Д	25.05, 21:53
	2–4 км к В	зафиксировала	1	взрыв	взрыв (после предыдущего события; по оценке, за пределами участка разведения)	Н/Д	25.05, 21:53
С окраина н. п. Попасная (подконтрольный правительству, 69 км к З от Луганска)	5–6 км к СЗ	слышали	1	взрыв	неопределенного происхождения	Н/Д	26.05, 09:08

<b>Месторасположение СММ</b>	<b>Место события</b>	<b>Способ</b>	<b>К-во</b>	<b>Наблюдение</b>	<b>Описание</b>	<b>Вооружение</b>	<b>Дата, время</b>
С край участка разведения в районе н. п. Золотое (60 км к З от Луганска)	2-5 км к В	слышали	1	взрыв	неопределенного происхождения (по оценке, за пределами участка разведения)	Н/Д	26.05, 11:15

## Карта Донецкой и Луганской областей<sup>10</sup>



<sup>10</sup> По решению Постоянного совета №1117 от 21 марта 2014 года, СММ базируется в десяти городах на всей территории Украины (Херсон, Одесса, Львов, Ивано-Франковск, Харьков, Донецк, Днепр, Черновцы, Луганск и Киев). Эта карта восточной Украины предназначена для иллюстративных целей. На ней указаны населенные пункты, упомянутые в отчете, а также те, где находятся офисы СММ (мониторинговые команды, патрульные центры и передовые патрульные базы) в Донецкой и Луганской областях. (Красным цветом выделено передовую патрульную базу, с которой сотрудники СММ были временно передислоцированы на основании рекомендаций экспертов по безопасности из некоторых государств-участников ОБСЕ и с учетом требований СММ по безопасности. Миссия использует эти помещения в светлую пору суток, а также патрулирует в этом населенном пункте днем).