

# Ежедневный отчет № 121/2020

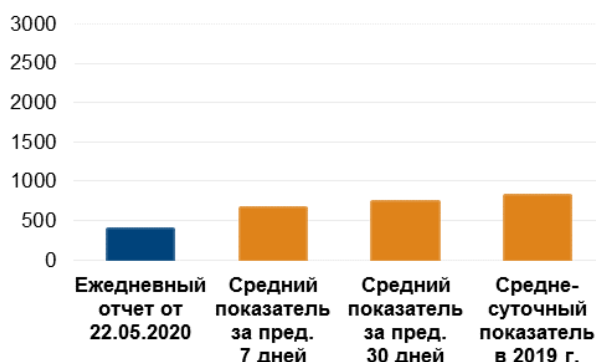
от 22 мая 2020 года<sup>1</sup>

## Краткое изложение

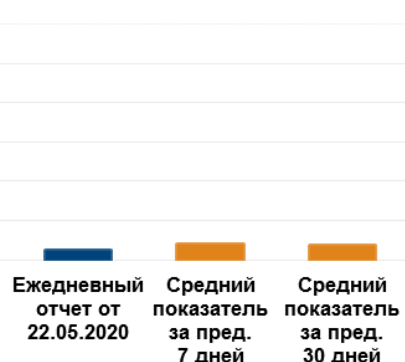
- По сравнению с предыдущим отчетным периодом в Донецкой и Луганской областях СММ констатировала уменьшение количества нарушений режима прекращения огня.
- Члены вооруженных формирований продолжали запрещать Миссии доступ на блокпостах вдоль официальных дорожных коридоров пересечения линия соприкосновения в Донецкой и Луганской областях\*.
- СММ продолжала осуществлять мониторинг на участках разведения сил и средств в районах Станицы Луганской, Золотого и Петровского.
- Миссия зафиксировала вооружение, размещенное в нарушение линий отвода в подконтрольных правительству районах Донецкой области.
- У Докучаевска Донецкой области наблюдатели заметили противотанковые мины, некоторые из них были зафиксированы впервые.
- СММ продолжала наблюдать за мерами, предпринимаемыми на фоне вспышки COVID-19, в том числе на контрольных пунктах въезда-выезда и соответствующих блокпостах в Донецкой и Луганской областях.
- Свобода передвижения Миссии оставалась ограниченной\*.

## Нарушения режима прекращения огня<sup>2</sup>

**К-во зафиксированных нарушений режима прекращения огня<sup>3</sup>**



**К-во зафиксированных взрывов<sup>4</sup>**



<sup>1</sup> На основании информации, поступившей от мониторинговых команд по состоянию на 19:30 21 мая 2020 года (по восточноевропейскому летнему времени).

<sup>2</sup> Более подробная информация обо всех случаях нарушения режима прекращения огня, а также карты Донецкой и Луганской областей, где отмечены все места, упомянутые в отчете, представлены в приложении. В течение отчетного периода камера СММ в Петровское не функционировала.

<sup>3</sup> Включая взрывы.

<sup>4</sup> Включая вследствие огня из вооружения неустановленного типа.

## Карта зафиксированных нарушений режима прекращения огня



Организация по безопасности и сотрудничеству в Европе  
Специальная мониторинговая миссия в Украине

### Зафиксированные СММ нарушения режима прекращения огня 21 мая 2020 г.



#### Концентрация нарушений режима прекращения огня

- Высокая
- Высокая
- Высокая
- Высокая
- Низкая
- Взрыв
- Населенный пункт
- Линия соприкосновения (ориентир.)

Источники: административные границы — УКГВ ООН; дороги, реки — проект OpenStreetMap; море — VLIZ (2005), Акватории МГО; другое — ОБСЕ.

Система координат: WGS 1984 UTM Zone 37N

Данная карта предоставляется исключительно для наглядности. Отсутствие ошибок не гарантировано, а ее содержание не подразумевает, что СММ ОБСЕ утверждает или одобряет официальный статус карты.

© СММ ОБСЕ 2019 Не разрешается использовать, копировать, воспроизводить, передавать, транслировать, продавать, лицензировать или применять без предварительного разрешения со стороны ОБСЕ в письменном виде.  
Создано: 22/05/2020

В Донецкой области СММ констатировала уменьшение количества нарушений режима прекращения огня, зафиксировав также меньше взрывов (примерно 65), по сравнению с [предыдущим отчетным периодом](#) (около 200 взрывов). Большинство нарушений режима прекращения огня зафиксировано в районе Донецкой фильтровальной станции (ДФС; 15 км к северу от Донецка) и в южном направлении от н. п. Светлодарск (подконтрольный правительству, 57 км к северо-востоку от Донецка).

В Луганской области Миссия констатировала уменьшение количества нарушений режима прекращения огня, зафиксировав также меньше взрывов (примерно 50), по сравнению с [предыдущим отчетным периодом](#) (около 135 взрывов). Практически все нарушения режима прекращения огня, в том числе почти все взрывы, зафиксированы в северо-западном и южном направлении от н. п. Первомайск (неподконтрольный правительству, 58 км к западу от Луганска), а также в районах к юго-западу от н. п. Молодежное (неподконтрольный правительству, 63 км к западу от Луганска).

### **Члены вооруженных формирований по-прежнему отказывали СММ в доступе на блокпостах вдоль линии соприкосновения в Донецкой и Луганской областях**

Члены вооруженных формирований продолжали запрещать Миссии проезд/проход на блокпостах по официальным дорожным коридорам пересечения линии соприкосновения в Донецкой и Луганской областях. Эти ограничения препятствуют выполнению мандата СММ<sup>5</sup>.

В Донецкой области на блокпосте к западу от н. п. Верхнешироковское (бывш. Октябрь; неподконтрольный правительству, 85 км к югу от Донецка) вооруженный член вооруженных формирований [вновь](#) отказал патрулю СММ в проезде в неподконтрольные правительству районы, сославшись на карантинные ограничения в связи со вспышкой COVID-19\*.

В Луганской области на блокпосте к югу от моста у Станицы Луганской (15 км к северо-востоку от Луганска) член вооруженных формирований (с нарукавной повязкой с надписью «СЦКК») [в очередной раз](#) отказал патрулю Миссии в проходе в неподконтрольные правительству районы, мотивировав это карантинными ограничениями в связи со вспышкой COVID-19\*.

### **Участки разведения в районах Станицы Луганской, Золотого и Петровского<sup>6</sup>**

21 мая в пределах участка разведения в районе н. п. Станица Луганская (подконтрольный правительству, 16 км к северо-востоку от Луганска) наблюдатели видели 5 членов вооруженных формирований (с нарукавными повязками с надписью «СЦКК») между нововозведенным пролетом моста у Станицы Луганской и блокпостом вооруженных формирований к югу от моста.

21 мая, осуществляя мониторинг на западной окраине н. п. Первомайск (неподконтрольный правительству, 58 км к западу от Луганска), наблюдатели

<sup>5</sup> Миссия начала сталкиваться с регулярными недопусками при попытке пересечения в неподконтрольные правительству районы на блокпостах вооруженных формирований в Донецкой области с 21 марта и в Луганской области с 23 марта. Более детальную информацию см. в ежедневных и оперативных отчетах СММ.

<sup>6</sup> Разведение предусмотрено Рамочным решением Трехсторонней контактной группы о разведении сил и средств от 21 сентября 2016 года.

слышали 1 взрыв неопределенного происхождения и 8 выстрелов из стрелкового оружия на расстоянии около 3–8 км к северо-западу (по оценке, вне **участка разведения в районе н. п. Золотое** (подконтрольный правительству, 60 км к западу от Луганска), однако в пределах 5 км от его края). В тот же день около южного края участка разведения в районе Золотого, по наблюдениям Миссии, находились 7 членов вооруженных формирований (с нарукавными повязками с надписью «СЦКК»), при этом наблюдатели видели, как четверо из них заходили вглубь участка разведения по дороге Т1316 примерно на 350 м севернее его южного края.

20 мая за пределами **участка разведения в районе н. п. Петровское** (неподконтрольный правительству, 41 км к югу от Донецка), в поле примерно в 25 м от восточной полосы автодороги С051532, проходящей между н. п. Стыла (неподконтрольный правительству, 34 км к югу от Донецка) и Петровским, БПЛА СММ малого радиуса действия зафиксировал, предположительно, крепежный кронштейн противопехотной мины (МОН-200) на том месте, где [ранее была зафиксирована](#) противотанковая мина (ТМ-83). На расстоянии около 20 м далее на юг БПЛА обнаружил противопехотную мину (МОН-200), наполовину зарытую в землю. 21 мая на той же дороге наблюдатели вновь увидели вышеупомянутую мину (по их оценке, типа МОН-200) на обочине дороги с восточной стороны и расположенную рядом деревянный ящик.

Вечером 20 мая камера СММ возле н. п. Богдановка (подконтрольный правительству, 41 км к юго-западу от Донецка) зафиксировала 2 неопределенных боеприпаса, пролетевших на расстоянии около 1–3 км к востоко-юго-востоку (по оценке, в пределах участка разведения).

21 мая со своей позиции примерно в 2 км к северу от Петровского команда СММ слышала 1 взрыв неопределенного происхождения примерно в 4–6 км к западу (по оценке, вне участка разведения, однако в пределах 5 км от его края).

## Отвод вооружения

СММ продолжала осуществлять мониторинг отвода вооружения, предусмотренного Меморандумом, а также Комплексом мер и Дополнением к нему.

В подконтрольных правительству районах Донецкой области Миссия зафиксировала 4 единицы вооружения, размещенные в нарушение линий отвода, в частности возле жилого квартала в н. п. Ломакино (93 км к югу от Донецка) (детальнее см. таблицы ниже).

## Признаки военного присутствия и присутствия военного типа в зоне безопасности<sup>7</sup>

В подконтрольных правительству районах Донецкой области СММ зафиксировала зенитную установку и боевые бронированные машины в зоне безопасности, при этом некоторые — в жилых кварталах (детальнее см. таблицу ниже).

17 мая в полях ориентировочно в 1,3 км к востоку от н. п. Ужовка (бывш. Ленинское; неподконтрольный правительству, 96 км к югу от Донецка) БПЛА СММ среднего

<sup>7</sup> Упомянутая в этом разделе техника не подпадает под действие Минских соглашений об отводе вооружений.

радиуса действия зафиксировал 3 воронки (которых не было на изображениях от 19 марта 2020 года). СММ не смогла оценить тип примененного оружия и направление огня.

19 мая в полях на расстоянии около 2 км к юго-востоку от н. п. Гнутово (подконтрольный правительству, 90 км к югу от Донецка), на основе доступных СММ данных воздушного наблюдения, было обнаружено наличие 4 новых воронок, образовавшихся в результате разрывов (не видно на изображениях от 12 апреля 2020 года). По тем же данным воздушного наблюдения было также выявлено продление траншеи (которая, по оценке, принадлежит вооруженным формированиям) на 25 м в полях примерно в 2 км к западу от Ужовки (не видно на изображениях от 12 апреля 2020 года).

### **Мины возле Водяного и Пикуз, а также предупреждающий знак о минной опасности в Горловке**

17 мая БПЛА СММ среднего радиуса действия обнаружил около 60 противотанковых мин, являющихся частью большего минного поля восточнее н. п. Водяное (подконтрольный правительству, 94 км к югу от Донецка) и принадлежащих Вооруженным силам Украины (для ознакомления с предыдущими наблюдениями в данном районе см. [Ежедневный отчет СММ от 22 апреля 2020 года](#)).

Кроме того, тот же БПЛА зафиксировал примерно 70 противотанковых мин, установленных в поле на расстоянии около 2,5 км к югу от н. п. Пикузы (бывш. Коминтерново; неподконтрольный правительству, 92 км к югу от Донецка) и, по оценке, принадлежащих вооруженным формированиям (для ознакомления с предыдущими наблюдениями в данном районе см. [Ежедневный отчет СММ от 14 марта 2020 года](#)).

19 мая БПЛА СММ среднего радиуса действия **вновь** обнаружил 20 противотанковых мин в полях ориентировочно в 4 км к юго-западу от н. п. Докучаевск (неподконтрольный правительству, 30 км к юго-западу от Донецка). Тот же БПЛА впервые обнаружил 20 и 50 противотанковых мин в полях на расстоянии около 6 и 7 км соответственно к югу от Докучаевска. Все эти мины находятся вблизи передовых позиций вооруженных формирований в полях, соседствующих с н. п. Николаевка (подконтрольный правительству, 40 км к югу от Донецка).

21 мая наблюдатели впервые заметили предупреждающий знак о минной опасности (с надписью «Стоп! Мины» кириллицей), закрепленный на дереве на восточной окраине н. п. Горловка (неподконтрольный правительству, 39 км к северо-востоку от Донецка).

### **Усилия СММ по содействию проведению ремонта и обеспечению функционирования жизненно важных объектов гражданской инфраструктуры**

СММ продолжала содействовать обеспечению функционирования ДФС. Осуществляя мониторинг в четырех разных местах в районе ДФС, наблюдатели слышали 6 взрывов неопределенного происхождения, а также очереди и выстрелы из стрелкового оружия — все, по оценке, в радиусе 5 км от станции.



## Меры, предпринимаемые на фоне вспышки COVID-19 на КПВВ и соответствующих блокпостах

В Донецкой области, по наблюдениям Миссии, контрольный пункт въезда-выезда (КПВВ) около Гнутово и соответствующий блокпост вооруженных формирований у Верхнешироковского по-прежнему были закрыты\*.

В Луганской области, по наблюдениям СММ, КПВВ в Станице Луганской и соответствующий блокпост вооруженных формирований южнее моста у Станицы Луганской по-прежнему были закрыты\*.

Миссия продолжала следить за ситуацией в Херсоне, Одессе, Львове, Ивано-Франковске, Харькове, Днепре, Черновцах и Киеве.

## \*Ограничение свободы передвижения и другие препятствия в выполнении мандата СММ

*Деятельность по мониторингу и свобода передвижения СММ ограничены из-за угроз в области безопасности, включая риски, связанные с наличием мин и неразорвавшихся боеприпасов, а также другими препятствиями, которые ежедневно меняются. Мандат СММ предусматривает свободный и безопасный доступ по всей Украине. Все подписанты Комплекса мер согласились с необходимостью свободного и безопасного доступа, а также с тем, что ограничение свободы передвижения СММ является нарушением и что на подобные нарушения необходимо быстро реагировать. Они также согласились с тем, что Совместный центр контроля и координации (СЦКК) должен содействовать такому реагированию и осуществлять общую координацию работ по разминированию. Однако вооруженные формирования в отдельных районах Донецкой и Луганской областей часто отказывают СММ в доступе к районам, прилегающим к неподконтрольным правительству участкам границы Украины (например, см. [Ежедневный отчет СММ от 19 мая 2020 года](#)). Деятельность СММ в Донецкой и Луганской областях оставалась ограниченной после того, как [23 апреля 2017 года неподалеку от Пришиба произошел инцидент со смертельным исходом](#). В связи с этим способность Миссии осуществлять наблюдение по-прежнему ограничена.*

### Запрет доступа:

- На блокпосте к западу от н.п. Верхнешироковское (бывш. Октябрь; неподконтрольный правительству, 85 км к югу от Донецка) член вооруженных формирований [вновь](#) отказал патрулю СММ в проезде в неподконтрольные правительству районы, сославшись на карантинные ограничения в связи со вспышкой COVID-19.
- На блокпосте к югу от моста у Станицы Луганской (15 км к северо-востоку от Луганска) член вооруженных формирований [в очередной раз](#) отказал патрулю Миссии в проходе в неподконтрольные правительству районы, мотивировав это карантинными ограничениями в связи со вспышкой COVID-19.

*Регулярные ограничения на участках разведения сил и средств и из-за мин/неразорвавшихся боеприпасов:*

- Не осуществив сплошное разминирование, извлечение неразорвавшихся боеприпасов и устранение других препятствий, стороны по-прежнему отказывали СММ в неограниченном доступе, а также в возможности передвигаться по отдельным дорогам, которые ранее были определены как

важные для осуществления Миссией эффективного мониторинга и для передвижения гражданских лиц.

Задержка:

- На блокпосте в н. п. Раевка (неподконтрольный правительству, 16 км к северо-западу от Луганска) вооруженный член вооруженных формирований разрешил патрулю Миссии проезд в направлении населенного пункта только после задержки примерно на 30 минут.

Другие препятствия:

- Пролетая над районами около н. п. Старомихайловка (неподконтрольный правительству, 15 км к западу от Донецка), БПЛА СММ среднего радиуса действия подвергался воздействию помех сигнала GPS (по оценке, вероятно вследствие глушения)<sup>8</sup>.

---

<sup>8</sup> Помехи могли создаваться из любого места в радиусе нескольких километров от местоположения БПЛА.

### Таблица вооружения

#### Вооружение, размещенное в нарушение линий отвода

Дата	К-во единиц вооружения	Вид вооружения	Место	Источник наблюдения
<b>подконтрольные правительству районы</b>				
19.05.2020	1	противотанковая пушка (предположительно МТ-12 «Рапира», 100 мм)	возле н. п. Вершина (63 км к северо-востоку от Донецка)	мини-БПЛА
21.05.2020	3	противотанковый ракетный комплекс (9П148 «Конкурс», 135 мм)	у жилого района н. п. Ломакино (93 км к югу от Донецка)	патруль

#### **Таблица признаков военного присутствия и присутствия военного типа в зоне безопасности<sup>9</sup>**

Дата	К-во	Вид	Место	Источник наблюдения
<b>подконтрольные правительству районы</b>				
17.05.2020	4	бронетранспортер (МТ-ЛБ — 3 ед. и предположительно типа БТР — 1 ед.)	возле н. п. Пионерское (101 км к югу от Донецка)	БПЛА среднего радиуса действия
19.05.2020	1	боевая бронированная машина	возле н. п. Вершина (63 км к северо-востоку от Донецка)	мини-БПЛА
	1	зенитная установка (ЗУ-23, 23 мм)		
	2	боевая бронированная машина	возле н. п. Талаковка (90 км к югу от Донецка)	воздушное наблюдение
21.05.2020	4	боевая машина пехоты (БМП-2)	в жилом районе н. п. Богдановка (41 км к юго-западу от Донецка)	патруль

<sup>9</sup> Упомянутая в этом разделе техника не подпадает под действие Минских соглашений об отводе вооружений.



**Таблица нарушений режима прекращения огня по состоянию на 21 мая 2020 года<sup>10</sup>**

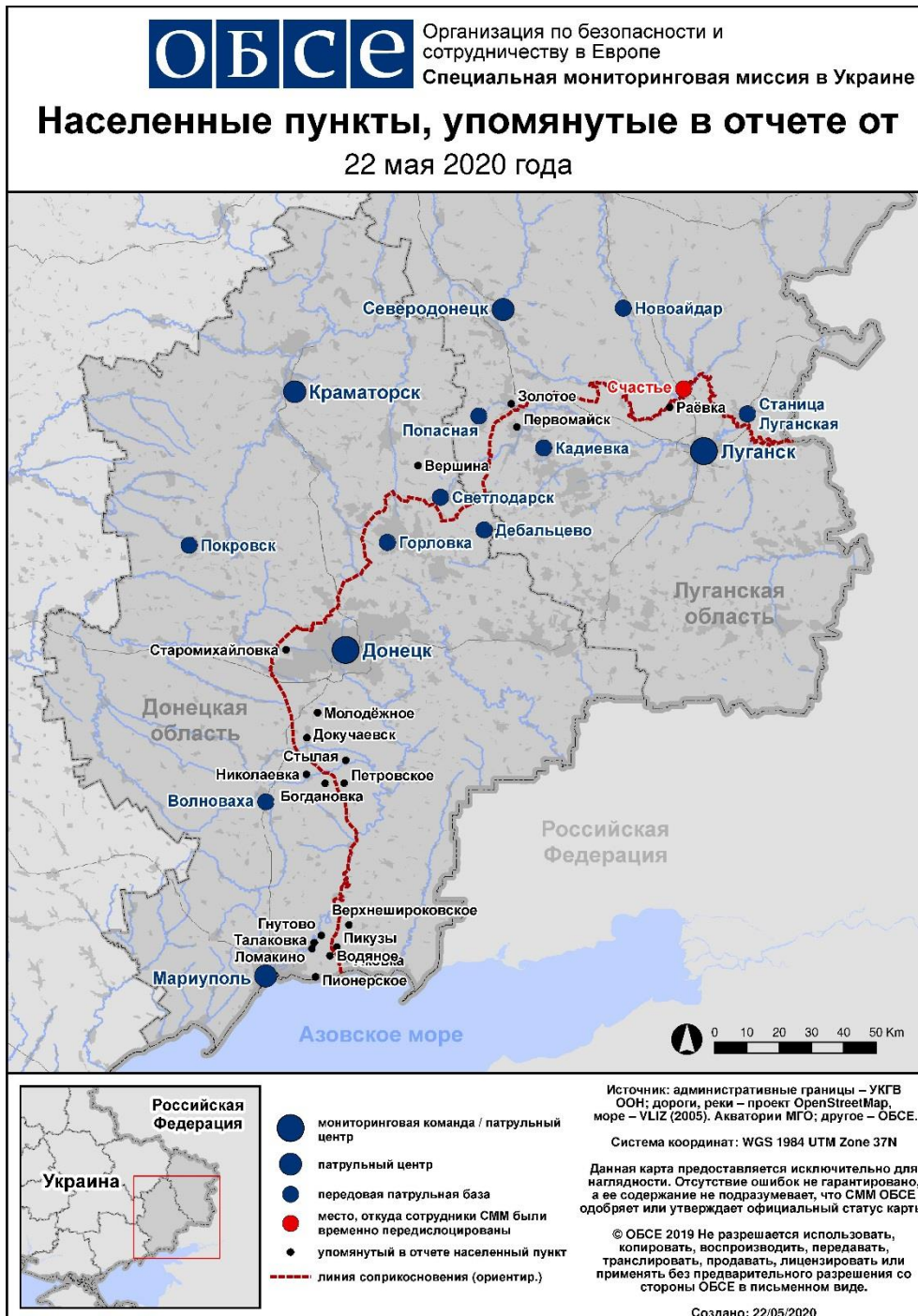
Месторасположение СММ	Расстояние и направление	Способ	К-во	Наблюдения	Описание	Вооружение	Дата, время
Камера СММ в н. п. Авдеевка (подконтрольный правительству, 17 км к С от Донецка)	3–5 км к ЮВ	зафиксировала	7	Н/Д боеприпас	ЮЮЗ–ССВ	Н/Д	20.05, 23:13
	3–5 км к ВЮВ	зафиксировала	1	взрыв	неопределенного происхождения	Н/Д	20.05, 23:29
Камера СММ в 2 км к В от н. п. Богдановка (подконтрольный правительству, 41 км к ЮЗ от Донецка)	1–3 км к ВЮВ	зафиксировала	2	Н/Д боеприпас	ССВ–ЮЮЗ (по оценке, в пределах участка разведения в районе Петровского)	Н/Д	20.05, 21:45
Камера СММ на Донецкой фильтровальной станции (15 км к С от Донецка)	1–2 км к ЮЮЗ	зафиксировала	3	Н/Д боеприпас	ВСВ–ЗЮЗ (также зафиксировано камерой СММ в Авдеевке)	Н/Д	20.05, 22:16
	1–2 км к ЮЗ	зафиксировала	3	снаряд	В–З	Н/Д	20.05, 22:38
	1–2 км к Ю	зафиксировала	1	Н/Д боеприпас	СЗ–ЮВ (также зафиксировано камерой СММ в Авдеевке)	Н/Д	21.05, 02:33
Камера СММ на шахте «Октябрьская» (неподконтрольная правительству, 9 км к СЗ от Донецка)	1–3 км к ЗЮЗ	зафиксировала	1	взрыв	неопределенного происхождения	Н/Д	20.05, 21:12
	3–6 км к ЮЗ	зафиксировала	1	взрыв	неопределенного происхождения	Н/Д	20.05, 22:33
	3–6 км к ЗСЗ	зафиксировала	2	Н/Д боеприпас	С–Ю	Н/Д	21.05, 00:06
	1–3 км к ЗЮЗ	зафиксировала	1	взрыв	неопределенного происхождения	Н/Д	21.05, 03:51
	3–6 км к СВ	зафиксировала	2	Н/Д боеприпас	СЗ–ЮВ	Н/Д	20.05, 21:30
	3–6 км к СВ	зафиксировала	3	Н/Д боеприпас	СЗ–ЮВ	Н/Д	20.05, 22:00
	3–6 км к СВ	зафиксировала	3	Н/Д боеприпас	СЗ–ЮВ	Н/Д	20.05, 23:05
2–4 км к СВ	зафиксировала	1	Н/Д боеприпас	СЗ–ЮВ	Н/Д	21.05, 02:33	
Камера СММ в 1 км к ЮЗ от н. п. Широкино (100 км к В от Донецка)	3–6 км к С	зафиксировала	1	взрыв	неопределенного происхождения	Н/Д	20.05, 21:45
	5–7 км к С	зафиксировала	1	Н/Д боеприпас	З–В	Н/Д	20.05, 21:59
	3–5 км к С	зафиксировала	1	взрыв	неопределенного происхождения	Н/Д	20.05, 22:10
	3–6 км к ССВ	зафиксировала	5	Н/Д боеприпас	ЗЮЗ–ВСВ	Н/Д	20.05, 23:10
	3–6 км к ССВ	зафиксировала	2	Н/Д боеприпас	ЗЮЗ–ВСВ	Н/Д	20.05, 23:12
	3–5 км к С	зафиксировала	1	взрыв	неопределенного происхождения	Н/Д	21.05, 00:42
	5–7 км к С	зафиксировала	6	Н/Д боеприпас	ЗЮЗ–ВСВ	Н/Д	21.05, 02:36
	5–7 км к С	зафиксировала	1	Н/Д боеприпас	ЗЮЗ–ВСВ	Н/Д	21.05, 02:54
	3–5 км к С	зафиксировала	2	взрыв	неопределенного происхождения	Н/Д	21.05, 02:58
3–5 км к С	зафиксировала	1	Н/Д боеприпас	В–З	Н/Д	21.05, 02:58	
Около 1 км к СЗ от железнодорожного вокзала в н. п. Ясиноватая (неподконтрольный)	1–2 км к ЮЗ	слышали	1	выстрел		стрелковое оружие	21.05, 09:00
	1–2 км к Ю	слышали	6	выстрел		стрелковое оружие	21.05, 13:30–14:00
	5–6 км к Ю	слышали	3	взрыв	неопределенного происхождения	Н/Д	21.05, 13:30–14:00

<sup>10</sup>В таблице указаны исключительно те инциденты, которые наблюдатели видели/слышали лично либо были зафиксированы камерами СММ, а также те случаи, которые Миссия оценивает как учения с боевой стрельбой, контролируемые подрывы и т. п. Указанные детали, а именно: расстояние, направление, тип оружия и т. д., основаны на оценках, сделанных наблюдателями на местах и специалистами по техническому мониторингу, и необязательно всегда являются точными. Надпись «нет данных» (Н/Д) означает, что СММ не смогла подтвердить информацию из-за расстояния, погодных условий, технических ограничений и/или по другим причинам. Одни и те же самые, по оценке СММ, нарушения режима прекращения огня, зафиксированные параллельно несколькими патрулями или камерами, отражаются в таблице только один раз.

Месторасположение СММ	Расстояние и направление	Способ	К-во	Наблюдения	Описание	Вооружение	Дата, время
правительству, 16 км к СВ от Донецка)	3–4 км к ЮЗ	слышали	2	взрыв	неопределенного происхождения	Н/Д	21.05, 13:30–14:00
	1–2 км к ЮЗ	слышали	135	выстрел		стрелковое оружие	21.05, 14:00–14:30
	1–2 км к ЮЗ	слышали	1	взрыв	неопределенного происхождения	Н/Д	21.05, 14:00
	2–3 км к ЮЗ	слышали	6	выстрел		стрелковое оружие	21.05, 14:00–14:30
	2–3 км к ЮЗ	слышали	14	выстрел		стрелковое оружие	21.05, 14:30–15:00
Железнодорожный вокзал в н. п. Ясиноватая (неподконтрольный правительству, 16 км к СВ от Донецка)	2–3 км к З	слышали	6	очередь		стрелковое оружие	21.05, 10:30
Южно-восточная окраина н. п. Авдеевка (подконтрольный правительству, 17 км к С от Донецка)	1–2 км к ЮВ	слышали	4	выстрел		стрелковое оружие	21.05, 12:34
н. п. Новогригоровка (неподконтрольный правительству, 61 км к СВ от Донецка)	10–12 км к З	слышали	15	взрыв	неопределенного происхождения	Н/Д	21.05, 13:22–13:31
Примерно 3,5 км к СЗ от н. п. Каютино (неподконтрольный правительству, 47 км к СВ от Донецка)	5–7 км к ЮЗ	слышали	14	взрыв	неопределенного происхождения	Н/Д	21.05, 14:16–14:29
Примерно 2 км к С от н. п. Петровское (неподконтрольный правительству, 41 км к Ю от Донецка)	4–6 км к З	слышали	1	взрыв	неопределенного происхождения (по оценке, за пределами участка разведения)	Н/Д	21.05, 13:10
Около 2 км к ЮВ от н. п. Лебединское (подконтрольный правительству, 99 км к Ю от Донецка)	3–5 км к В	слышали	1	взрыв	неопределенного происхождения	Н/Д	21.05, 10:51
Около 500 м к СВ от н. п. Каменка (подконтрольный правительству, 20 км к С от Донецка)	5–7 км к ЮВ	слышали	2	взрыв	неопределенного происхождения	Н/Д	21.05, 13:09–13:11
	5 км к ЮЗ	слышали	1	взрыв	неопределенного происхождения	Н/Д	21.05, 14:00
н. п. Светлодарск (подконтрольный правительству, 57 км к СВ от Донецка)	4–5 км к Ю	слышали	7	взрыв	неопределенного происхождения	Н/Д	20.05, 19:20–19:25
	3–5 км к ЮВ	слышали	12	очередь		крупнокалиберный пулемет	20.05, 19:21–19:22
	4–5 км к Ю	слышали	4	взрыв	неопределенного происхождения	Н/Д	20.05, 20:12–20:13
	3–5 км к ЮВ	слышали	10	очередь		крупнокалиберный пулемет	20.05, 20:23–20:24
	4–5 км к ЮВ	слышали	2	взрыв	неопределенного происхождения	Н/Д	20.05, 20:25–20:26
	4–5 км к ЮВ	слышали	1	взрыв	неопределенного происхождения	Н/Д	20.05, 20:29
	3–4 км к ЮЗ	слышали	14	очередь		крупнокалиберный пулемет	20.05, 20:31–20:33
4–5 км к ЮВ	слышали	1	взрыв	неопределенного происхождения	Н/Д	20.05, 21:00	
н. п. Горловка (неподконтрольный	3–5 км к З	слышали	38	очередь		крупнокалиберный пулемет	20.05, 20:48–20:51

Месторасположение СММ	Расстояние и направление	Способ	К-во	Наблюдения	Описание	Вооружение	Дата, время
правительству, 39 км к СВ от Донецка)	3–5 км к З	слышали	3	взрыв	разрыв	Н/Д	20.05, 20:48–20:51
	2–3 км к З	слышали	2	очередь		стрелковое оружие	20.05, 21:40
н. п. Станица Луганская (подконтрольный правительству, 16 км к СВ от Луганска)	7–12 км к ЮВ	слышали	1	взрыв	неопределенного происхождения	Н/Д	20.05, 19:12
Западная окраина н. п. Первомайск (неподконтрольный правительству, 58 км к З от Луганска)	3–5 км к СЗ	слышали	8	выстрел	по оценке, за пределами участка разведения сил и средств в районе Золотого	стрелковое оружие	21.05, 11:45–11:55
	6–8 км к СЗ	слышали	1	взрыв	неопределенного происхождения (по оценке, за пределами участка разведения в районе Золотого)	Н/Д	21.05, 11:45–11:55
	6–8 км к ЮЗ	слышали	2	взрыв	неопределенного происхождения	Н/Д	21.05, 11:45–11:55
Западно-северо-западная окраина н. п. Первомайск (неподконтрольный правительству, 58 км к З от Луганска)	12–14 км к ЗЮЗ	слышали	11	взрыв	неопределенного происхождения	Н/Д	21.05, 13:26–13:40
	12–14 км к ЗЮЗ	слышали	20	взрыв	неопределенного происхождения	Н/Д	21.05, 14:18–14:40
Около 2 км к ЮЗ от н. п. Молодежное (неподконтрольный правительству, 63 км к СЗ от Луганска)	10–12 км к ЮЗ	слышали	17	взрыв	неопределенного происхождения	Н/Д	21.05, 12:14–12:20

## Карта Донецкой и Луганской областей<sup>11</sup>



<sup>11</sup>По решению Постоянного совета № 1117 от 21 марта 2014 года, СММ базируется в десяти городах на всей территории Украины (Херсон, Одесса, Львов, Ивано-Франковск, Харьков, Донецк, Днепр, Черновцы, Луганск и Киев). Эта карта восточной Украины предназначена для иллюстративных целей. На ней указаны населенные пункты, упомянутые в отчете, а также те, где находятся офисы СММ (команды наблюдателей, представительства и передовые патрульные базы) в Донецкой и Луганской областях. (Красным цветом выделена передовая патрульная база, с которой сотрудники СММ были временно передислоцированы на основании рекомендаций экспертов по безопасности из некоторых государств-участников ОБСЕ, а также согласно протоколам безопасности СММ). Миссия использует эти помещения, а также осуществляет патрулирование в этих районах в дневное время суток).