

Ежедневный отчет № 119/2020

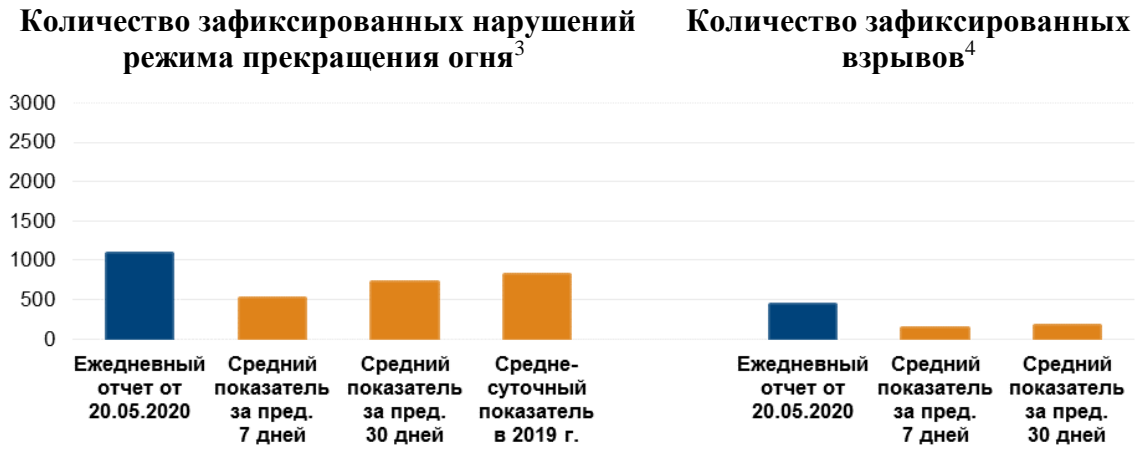
от 20 мая 2020 года¹

Краткое изложение

- Миссия констатировала увеличение количества нарушений режима прекращения огня в Донецкой и Луганской областях по сравнению с предыдущим отчетным периодом.
- Беспилотный летательный аппарат (БПЛА) СММ малого радиуса действия зафиксировал свежие повреждения и воронки, образовавшиеся вследствие обстрела на территории функционирующей водоочистительной станции, расположенной недалеко от неподконтрольного правительству Бетманово Донецкой области, и вблизи нее.
- Члены вооруженных формирований запретили доступ СММ на блокпосте вдоль официального дорожного коридора в Луганской области*.
- СММ продолжала выполнять мониторинг ситуации на участках разведения сил и средств в районах Станицы Луганской, Золотого и Петровского. БПЛА СММ выявили присутствие людей на участке разведения в районе Петровского, в том числе в ночное время.
- Наблюдатели видели оружие, размещенное в нарушение линий отвода по обе стороны от линии соприкосновения.
- БПЛА СММ среднего радиуса действия впервые зафиксировал 80 противотанковых мин в районе подконтрольного правительству Новгородского Донецкой области.
- Миссия продолжала наблюдать за мерами, предпринимаемыми в связи со вспышкой COVID-19, в том числе на контрольных пунктах въезда-выезда и соответствующих им блокпостах в Донецкой и Луганской областях.
- Свобода передвижения патрулей Миссии оставалась ограниченной*.

¹ На основании информации, поступившей от мониторинговых команд по состоянию на 19:30 19 мая 2020 года (по восточноевропейскому летнему времени).

Нарушения режима прекращения огня²



² Более подробная информация обо всех случаях нарушения режима прекращения огня, а также карты Донецкой и Луганской областей, где отмечены все места, упомянутые в отчете, представлены в приложении. В течение отчетного периода камера СММ в Петровском не функционировала.

³ В том числе взрывы.

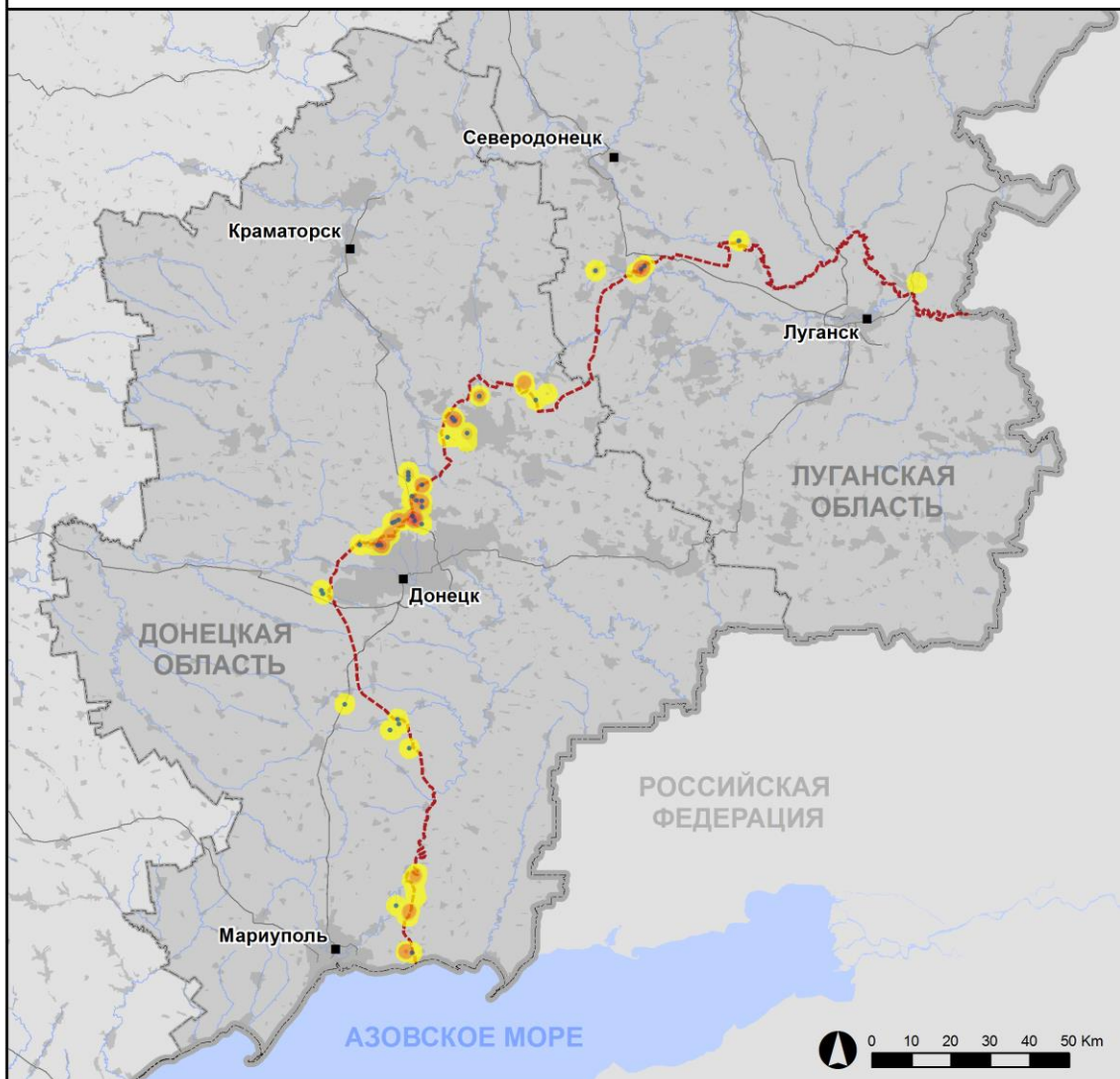
⁴ В том числе из вооружения неустановленного типа.

Карта зафиксированных нарушений режима прекращения огня



Организация по безопасности и сотрудничеству в Европе
Специальная мониторинговая миссия в Украине

Зафиксированные СММ нарушения режима прекращения огня 19 мая 2020 г.



- Концентрация нарушений режима прекращения огня**
- Высокая
 -
 - Низкая
 - Взрыв
 - Населенный пункт
 - Линия соприкосновения (ориентир.)

Источники: административные границы — УКГВ ООН; дороги, реки — проект OpenStreetMap; море — VLIZ (2005), Акватории МГО; другое — ОБСЕ.

Система координат: WGS 1984 UTM Zone 37N

Данная карта предоставляется исключительно для наглядности. Отсутствие ошибок не гарантировано, а ее содержание не подразумевает, что СММ ОБСЕ утверждает или одобряет официальный статус карты.

© СММ ОБСЕ 2019 Не разрешается использовать, копировать, воспроизводить, передавать, транслировать, продавать, лицензировать или применять без предварительного разрешения со стороны ОБСЕ в письменном виде.
Создано: 20/05/2020

В Донецкой области СММ констатировала примерно трехкратное увеличение количества нарушений режима прекращения огня, в том числе приблизительно шестикратное увеличение числа взрывов (около 300), по сравнению с [предыдущим отчетным периодом](#) (45 взрывов). Большинство нарушений режима прекращения огня, включая примерно половину взрывов, зафиксировано вблизи Донецкой фильтровальной станции (ДФС; 15 км к северу от Донецка) (см. ниже) и в районах к северо-востоку и западу от н. п. Донецк (неподконтрольный правительству).

В Луганской области Миссия констатировала увеличение количества нарушений режима прекращения огня, зафиксировав также больше взрывов (около 120), по сравнению с [предыдущим отчетным периодом](#) (примерно 30 взрывов). Почти все нарушения режима прекращения огня, включая большинство взрывов, зафиксированы в районах к северо-востоку и северо-западу от участка разведения в районе н. п. Золотое (подконтрольный правительству, 60 км к западу от Луганска) (см. ниже).

Повреждения и воронки, образовавшиеся вследствие обстрела на территории функционирующей водоочистительной станции недалеко от Бетманово и около нее

17 мая мини-БПЛА СММ впервые зафиксировал две пробоины от разрывов снарядов с восточной стороны крыши здания, расположенного в центральной части функционирующей водоочистительной станции на расстоянии около 500 м к востоку от н. п. Бетманово (бывш. Красный Партизан; неподконтрольный правительству, 23 км к северо-востоку от Донецка). Он также выявил еще по одной пробоине от разрывов снарядов на западной стороне крыши и с западо-юго-западной стороны того же здания. Кроме того, БПЛА впервые обнаружил не менее 2 воронок в полях примерно в 250 м к северу от станции, а также не менее 15 воронок приблизительно в 250 м к юго-юго-западу и как минимум 2 воронки примерно в 350 м к северо-северо-востоку от нее. По оценке СММ, все повреждения и воронки образовались недавно в результате разрыва минометных мин (82 мм и 120 мм) и предположительно артиллерийских снарядов (122 мм) — все были выпущены с северо-западного направления.

Приблизительно в 1 км к северо-северо-западу от станции, в полях вокруг бывших сельскохозяйственных построек (по оценке, в настоящее время они используются вооруженными формированиями), БПЛА впервые обнаружил 8 воронок примерно в 100 м к востоку, 1 — приблизительно в 150 м к северу и еще 5 — примерно в 300 м к западу из этих строений, а также не менее 7 воронок в 300 м далее от указанных ранее. По оценке СММ, все эти воронки образовались недавно в результате разрывов минометных мин (82 мм и 120 мм) и артиллерийских снарядов (122 мм), выпущенных с северо-западного направления. На расстоянии около 1 км к западо-северо-западу от станции, в поле примерно в 100 м к востоку от ближайшего жилого дома БПЛА СММ впервые выявил воронку, по оценке, образовавшуюся недавно вследствие разрыва 122-мм артиллерийского снаряда, выпущенного с северо-западного направления. 17 мая три местных жителя (двое мужчин и женщина, 40–70 лет), проживающих неподалеку, рассказали наблюдателям, что рано утром 14 мая они слышали разрывы снарядов и взрывы.

Члены вооруженных формирований запретили доступ СММ на блокпосте вдоль линии соприкосновения в Луганской области

Члены вооруженных формирований по-прежнему запрещали доступ СММ на блокпосте в Луганской области вдоль официального дорожного коридора. Это ограничение является препятствием выполнению мандата Миссии⁵.

В Луганской области, на блокпосте к югу от моста вблизи Станицы Луганской (15 км к северо-востоку от Луганска) член вооруженных формирований **ВНОВЬ** отказал патрулю Миссии в проходе в неподконтрольные правительству районы, объяснив это карантинными ограничениями в связи со вспышкой COVID-19. Он добавил, что патрулю также не позволят пройти в противоположном направлении*.

Участки разведения в районах Станицы Луганской, Золотого и Петровского⁶

18 мая за пределами участка разведения в районе н. п. Станица Луганская (подконтрольный правительству, 16 км к северо-востоку от Луганска) мини-БПЛА СММ зафиксировал 2 боевые машины пехоты (БМП-1) примерно в 20 м к северу от северного края участка разведения, возле жилых домов (см. таблицу ниже).

Вечером 18 мая, находясь на восточной окраине Станицы Луганской, команда СММ слышала выстрел из стрелкового оружия примерно в 1–2 км к востоко-юго-востоку (по оценке, вне участка разведения, однако в пределах 5 км от его края).

19 мая на этом участке разведения наблюдатели видели 4 членов вооруженных формирований (с нарукавными повязками с надписью «СЦКК») между новой секцией моста возле Станицы Луганской и блокпостом вооруженных формирований южнее него.

16 мая на участке разведения в районе Золотого, в двух местах в полях к востоку и западу от автодороги Т1316, мини-БПЛА СММ вновь зафиксировал 20 противотанковых мин (ТМ-62), по оценке, являвшихся частью большего минного поля из примерно 500 противотанковых мин (все мины, по оценке, принадлежали вооруженным формированиям). Кроме того, были зафиксированы знаки (по оценке, предупреждающие знаки о минной опасности) по обеим сторонам той же автодороги (для ознакомления с предыдущими наблюдениями см. [Ежедневный отчет СММ от 10 апреля 2020 года](#)).

16 мая за пределами участка разведения, приблизительно в 100 м к северу от его северного края и примерно в 25 м от жилых домов мини-БПЛА СММ обнаружил 4 боевые бронированные машины, по оценке, принадлежащие Вооруженным силам Украины (см. таблицу ниже).

19 мая в пределах участка разведения, при выполнении полета над районами южнее северного края участка, мини-БПЛА СММ испытывал воздействие помех сигнала GPS (по оценке, в результате предположительного глушения)*.

⁵ Миссия начала сталкиваться с регулярными отказами проезда/прохода в неподконтрольные правительству районы на блокпостах вооруженных формирований в Донецкой области с 21 марта, а в Луганской области с 23 марта. Подробнее см. ежедневные и оперативные отчеты СММ.

⁶ Разведение предусмотрено Рамочным решением Трехсторонней контактной группы о разведении сил и средств от 21 сентября 2016 года.

В тот же день наблюдатели видели 9 членов вооруженных формирований (с нарукавными повязками с надписью «СЦКК») на южном краю участка разведения. Некоторые из них шли по автодороге Т1316 в пределах участка разведения, до места в 350 м к северу от его южного края.

В тот же день, находясь на южном краю участка разведения и еще в двух местах недалеко от него, члены патрулей СММ слышали примерно 100 взрывов неопределенного происхождения и приблизительно 20 очередей из стрелкового оружия и крупнокалиберного пулемета (по оценке, все вне участка разведения, но в пределах 5 км от его края).

17 мая на **участке разведения в районе н. п. Петровское** (неподконтрольный правительству, 41 км к югу от Донецка), примерно в 850 м к югу от его северного края и приблизительно в 20 м к западу от его восточного края, мини-БПЛА СММ вновь зафиксировал 16 противотанковых мин, а также еще 60 противотанковых мин, установленных приблизительно в 1 км далее к югу, недалеко от юго-восточного угла участка разведения.

В тот же день за пределами участка разведения, примерно в 350 м к северо-западу от северо-восточного угла участка, этот БПЛА вновь зафиксировал 16 противотанковых мин, которые, по оценке, были сложены вместе после проведения работ по разминированию. Приблизительно в 200 м к востоку от участка разведения и примерно в 250 м к югу от Петровского БПЛА вновь зафиксировал около 60 противотанковых мин (предположительно ТМ-62). Примерно в 150 м к юго-западу от этих мин, в углублении на тропинке, БПЛА в очередной раз зафиксировал 2 противопехотные мины и 1 противотанковую мину.

По оценке, все вышеуказанные мины принадлежали вооруженным формированиям (для ознакомления с предыдущими наблюдениями см. ежедневные отчеты СММ от [7 февраля 2020 года](#), [6 мая 2020 года](#) и [14 мая 2020 года](#)).

Ночью 15 мая в пределах участка разведения БПЛА СММ дальнего радиуса действия выявил 2 человек недалеко от бывших позиций вооруженных формирований (примерно в 100 м к западу от восточного края участка и примерно в 50 м к северу от его южного края). Примерно в 1.5 км к востоку от западного края участка разведения и 150 м к северу от его южного края тот же БПЛА также зафиксировал человека, переносившего какой-то предмет (по оценке, мешок), который шел в северо-восточном направлении вдоль лесополосы недалеко от бывших позиций Вооруженных сил Украины. 17 мая БПЛА СММ малого радиуса действия выявил 2 человек недалеко от бывших позиций вооруженных формирований на восточном краю участка разведения (примерно в 350 м к северу от его южного края).

17 мая за пределами участка разведения, в поле примерно в 25 м от восточной стороны автодороги С051532 между н. п. Стыла (неподконтрольный правительству, 34 км к югу от Донецка) и Петровским мини-БПЛА СММ выявил частично вдавленную в землю противотанковую мину на расстоянии около 10 м к югу от места, где [ранее](#) была обнаружена противотанковая мина (ТМ-83). Примерно в 250 м к северо-востоку от этой противотанковой мины, в поле, на расстоянии около 150 м от восточной стороны той же автодороги, БПЛА [вновь](#) зафиксировал 7 противотанковых мин (ТМ-62) (у 6 из них отсутствовали взрыватели) и 3 знака (по оценке,

предупреждающие знаки о минной опасности), один из которых лежал на земле. Все эти мины, по оценке, принадлежат вооруженным формированиям.

Кроме того, в этот же день за пределами участка разведения этот БПЛА вновь зафиксировал около 15 противотанковых мин (по оценке принадлежавших Вооруженным силам Украины) к северу от дороги между н. п. Богдановка (подконтрольный правительству, 41 км к юго-западу от Донецка) и н. п. Викторовка (неподконтрольный правительству, 42 км к юго-западу от Донецка) (для ознакомления с предыдущими наблюдениями см. [Ежедневный отчет СММ от 8 апреля 2020 года](#)).

19 мая со своей позиции в двух местах недалеко от участка разведения команда СММ слышала 9 взрывов неопределенного происхождения и 2 выстрела из стрелкового оружия (по оценке, все вне участка разведения, но в пределах 5 км от его края).

Отвод вооружения

СММ продолжала осуществлять мониторинг отвода вооружения, предусмотренного Меморандумом, а также Комплексом мер и Дополнением к нему.

Миссия зафиксировала 18 единиц вооружения, размещенных в нарушение линий отвода: 4 в подконтрольных правительству районах Донецкой области, остальные — в неподконтрольных правительству районах Донецкой и Луганской областей (для получения более детальной информации см. таблицу ниже).

Признаки военного присутствия и присутствия военного типа в зоне безопасности⁷

В зоне безопасности СММ зафиксировала боевые бронированные машины и зенитные установки по обе стороны от линии соприкосновения (для получения более детальной информации см. таблицу ниже).

19 мая, патрулируя на западной окраине н. п. Желтое (неподконтрольный правительству, 17 км к северо-западу от Луганска), члены патруля Миссии видели не принадлежащий СММ БПЛА (по оценке, квадрокоптер), летевший в северном направлении на высоте примерно 100 м над ними.

Противотанковые мины (некоторые выявлены впервые) возле Широкой Балки, Новгородского и Лозового

15 мая в поле примерно в 3 км к юго-западу от н. п. Широкая Балка (неподконтрольный правительству, 34 км к северо-востоку от Донецка) БПЛА СММ среднего радиуса действия обнаружил около 150 противотанковых мин, по оценке, принадлежавших вооруженным формированиям (для ознакомления с предыдущими наблюдениями см. [Ежедневный отчет СММ от 14 марта 2019 года](#)).

В четырех местах на полях к северу и югу от н. п. Новгородское (подконтрольный правительству, 35 км к северу от Донецка) этот БПЛА зафиксировал около 900 противотанковых мин (примерно 80 из них обнаружены впервые). По оценке

⁷ Упомянутая в этом разделе техника не подпадает под действие Минских соглашений об отводе вооружений.

СММ, они принадлежали Вооруженным силам Украины (для ознакомления с предыдущими наблюдениями см. Ежедневные отчеты СММ от [27 сентября 2018 года](#) и [14 марта 2019 года](#)).

На трех участках в полях к востоку от н. п. Троицкое (подконтрольный правительству, 30 км к северу от Донецка) БПЛА зафиксировал около 480 противотанковых мин, по оценке, принадлежавших Вооруженным силам Украины (для ознакомления с предыдущими наблюдениями см. ежедневные отчеты СММ от [14 марта 2019 года](#) и от [25 апреля 2019 года](#)).

15 мая БПЛА СММ дальнего радиуса действия **вновь** зафиксировал примерно 20 противотанковых мин, установленных поперек обеих полос движения недостроенной автодороги возле н. п. Лозовое (неподконтрольный правительству, 13 км к западу от Донецка). По оценке, мины принадлежали вооруженным формированиям.

Усилия СММ по содействию проведению ремонтных работ на жизненно важных объектах гражданской инфраструктуры и обеспечению их функционирования

19 мая СММ содействовала установлению локального режима прекращения огня и осуществляла мониторинг его соблюдения для обеспечения возможности проведения ремонтных работ на объектах инфраструктуры водоснабжения вблизи н. п. Паньковка (неподконтрольный правительству, 16 км к северу от Луганска) и работ по разминированию в н. п. Красный Яр (неподконтрольный правительству, 12 км к северо-востоку от Луганска).

СММ продолжала содействовать обеспечению функционирования ДФС. Находясь в трех местах около станции, наблюдатели слышали около 30 взрывов (в частности 6 из них были оценены как выстрелы и еще 6 — как разрывы снарядов), а также очереди и выстрелы из стрелкового оружия и крупнокалиберного пулемета (по оценке, все в радиусе 5 км от ДФС).

Меры, предпринимаемые на фоне вспышки COVID-19 на контрольных пунктах въезда-выезда и пунктах пропуска

19 мая в Луганской области члены патруля Миссии видели, что КПВВ в Станице Луганской и соответствующий блокпост вооруженных формирований к югу от моста возле Станицы Луганской по-прежнему закрыты*.

19 мая команда СММ видела 12 пешеходов (мужчин и женщин разного возраста), пересекавших КПВВ в Станице Луганской и соответствующий блокпост вооруженных формирований в направлении неподконтрольных правительству районов. На КПВВ наблюдатели видели машину скорой помощи и одного медработника. После этого камера СММ, установленная южнее моста возле Станицы Луганской, зафиксировала, как группа гражданских лиц садилась в автобус и покинула район вышеуказанного блокпоста вооруженных формирований. Вскоре после этого та же камера зафиксировала, как автобус вернулся к блокпосту, и из него вышла группа гражданских лиц.

Команда СММ также видела, как 19 пешеходов (мужчин и женщин разного возраста), в том числе ребенок и мужчина с ограниченными возможностями, проходили через

блокпост вооруженных формирований и соответствующий КПВВ в направлении подконтрольных правительству районов. Кроме того, наблюдатели видели четырех сотрудников международной гуманитарной организации, шедших в том же направлении.

Приграничные районы, которые не контролируются правительством

19 мая СММ осуществляла мониторинг неподконтрольных правительству приграничных районов возле н. п. Дибровка (93 км к востоку от Донецка) и н. п. Дмитровка (85 км к востоку от Донецка).

Миссия продолжала следить за ситуацией в Херсоне, Одессе, Львове, Ивано-Франковске, Харькове, Днепре, Черновцах и Киеве.

***Ограничение свободы передвижения и другие препятствия в выполнении мандата СММ**

Деятельность по мониторингу и свобода передвижения СММ ограничены из-за угроз в области безопасности, включая риски, связанные с наличием мин и неразорвавшихся боеприпасов, а также другими препятствиями, которые ежедневно меняются. Мандат СММ предусматривает свободный и безопасный доступ по всей Украине. Все подписанты Комплекса мер согласились с необходимостью свободного и безопасного доступа, а также с тем, что ограничение свободы передвижения СММ является нарушением и что на подобные нарушения необходимо оперативно реагировать. Они также согласились с тем, что Совместный центр контроля и координации (СЦКК) должен содействовать такому реагированию и осуществлять общую координацию работ по разминированию. Однако вооруженные формирования в отдельных районах Донецкой и Луганской областей часто отказывают СММ в доступе к районам, прилегающим к неподконтрольным правительству участкам границы Украины (например, см. [Ежедневный отчет СММ от 19 мая 2020 года](#)). Деятельность СММ в Донецкой и Луганской областях оставалась ограниченной после того, как [23 апреля 2017 года неподалеку от Пришиба произошел инцидент со смертельным исходом](#). В связи с этим способность Миссии осуществлять наблюдение по-прежнему ограничена.

Запрет доступа:

- На блокпосте к югу от моста вблизи Станицы Луганской (15 км к северовостоку от Луганска) член вооруженных формирований **ВНОВЬ** отказал патрулю Миссии в проходе в сторону неподконтрольных правительству районов, объяснив это карантинными ограничениями в связи со вспышкой COVID-19. Он добавил, что патрулю также не позволят пройти в противоположном направлении.

Регулярные ограничения на участках разведения сил и средств и из-за мин/неразорвавшихся боеприпасов:

- Не осуществив сплошное разминирование, извлечение неразорвавшихся боеприпасов и устранение других препятствий, стороны по-прежнему отказывали СММ в неограниченном доступе, а также в возможности передвигаться по отдельным дорогам, которые ранее были определены как важные для осуществления Миссией эффективного мониторинга и для передвижения гражданских лиц.

Другие препятствия:

- Вечером 15 мая, пролетая над районами между подконтрольными правительству н. п. Клебан-Бык (48 км к северу от Донецка) и н. п. Торецк (бывш. Дзержинск; 43 км к северу от Донецка), БПЛА СММ дальнего радиуса действия подвергался воздействию помех сигнала (по оценке, в результате предположительного глушения)⁸.
- 19 мая при выполнении полета над районами н. п. Николаевка (подконтрольный правительству, 40 км к югу от Донецка) БПЛА СММ среднего радиуса действия подвергался воздействию помех сигнала GPS (по оценке, в результате предположительного глушения).
- 19 мая при выполнении полета в пределах участка разведения в районе н. п. Золотое (подконтрольный правительству, 60 км к западу от Луганска) мини-БПЛА СММ испытывал воздействие помех сигнала GPS, по оценке, в результате предположительного глушения (см. выше).
- 19 мая при выполнении полета над районами около н. п. Молодежное (неподконтрольный правительству, 63 км к западу от Луганска) мини-БПЛА СММ испытывал воздействие помех сигнала GPS (по оценке, в результате предположительного глушения).

⁸ Помехи могли создаваться из любого места в радиусе нескольких километров от местоположения БПЛА.

Таблица вооружения

Вооружение, размещенное в нарушение линий отвода

Дата	К-во единиц вооружения	Вид вооружения	Место	Метод наблюдения
подконтрольные правительству районы				
15.05.2020	2	самоходная гаубица (2С1 «Гвоздика», 122 мм)	вблизи н. п. Петровское (24 км к северу от Донецка)	БПЛА дальнего радиуса действия
	2	буксируемая гаубица (предположительно Д-20, 152 мм)	возле н. п. Дружба (45 км к северо-востоку от Донецка)	мини-БПЛА
неподконтрольные правительству районы				
15.05.2020	5	танк (Т-72)	на полигоне возле н. п. Новоселовка (37 км к северо-востоку от Донецка)	мини-БПЛА
	3	самоходная гаубица (2С1 «Гвоздика», 122 мм)		
17.05.2020	6	самоходная гаубица (2С1 «Гвоздика», 122 мм) (5 предположительно)	вблизи жилых домов в н. п. Комиссаровка (60 км к западу от Луганска)	мини-БПЛА

Таблица военного присутствия и присутствия военного типа в зоне безопасности⁹

Дата	К-во	Тип	Место	Метод наблюдения
подконтрольные правительству районы				
15.05.2020	4	боевая бронированная машина	рядом с н. п. Новгородское (35 км к северу от Донецка)	БПЛА среднего радиуса действия
	1	бронированная разведывательно-дозорная машина (предположительно БРДМ-2)		
	4	боевая бронированная машина		
18.05.2020	2	боевая машина пехоты (БМП-1)	на южной окраине н. п. Станица Луганская (16 км к северо-востоку от Луганска)	мини-БПЛА
19.05.2020	1	зенитная установка (ЗУ-23, 23 мм)	возле н. п. Вершина (63 км к северо-востоку от Донецка)	патруль
	1	боевая машина пехоты (БМП-2)	на блокпосте Вооруженных сил Украины примерно в 300 м к северу от участка разведения в районе н. п. Золотое (60 км к западу от Луганска)	
неподконтрольные правительству районы				
15.05.2020	3	боевая бронированная машина	на полигоне возле н. п. Новоселовка (37 км к северо-востоку от Донецка)	мини-БПЛА
	1	боевая машина пехоты (БМП-1)		
17.05.2020	1	бронетранспортер (предположительно МТ-ЛБ)	в н. п. Петровское (подконтрольный «ДНР», 41 км к югу от Донецка)	мини-БПЛА
	1	зенитная установка (ЗУ-23, 23 мм)	возле н. п. Яшиково (46 км к западу от Луганска)	

⁹ Упомянутая в этом разделе техника не подпадает под действие Минских соглашений об отводе вооружений.

Таблица нарушений режима прекращения огня по состоянию на 19 мая 2020 г.¹⁰

Месторасположение СММ	Место происшествия	Способ	К-во	Наблюдения	Описание	Вооружение	Дата, время
Камера СММ в н. п. Авдеевка (подконтрольный правительству, 17 км к С от Донецка)	2–4 км к ВЮВ	зафиксировала	1	неопределенный боеприпас	ЮЗ–СВ	Н/Д	18.05, 21:15
	6–8 км к ВЮВ	зафиксировала	2	взрыв	неопределенного происхождения (также зафиксировано камерой СММ на ДФС)	Н/Д	18.05, 21:23
	4–6 км к ВЮВ	зафиксировала	1	неопределенный боеприпас	ССЗ–ЮЮВ (также зафиксировано камерой СММ на ДФС)	Н/Д	18.05, 21:37
	4–6 км к ВЮВ	зафиксировала	1	взрыв	неопределенного происхождения (также зафиксировано камерой СММ на ДФС)	Н/Д	18.05, 21:46
	4–6 км к ВЮВ	зафиксировала	1	неопределенный боеприпас	ЮЮЗ–ССВ (также зафиксировано камерой СММ на ДФС)	Н/Д	18.05, 22:04
Камера СММ в н. п. Чермалык (подконтрольный правительству, 77 км к Ю от Донецка)	2–3 км к ЮВ	зафиксировала	11	неопределенный боеприпас	З–В	Н/Д	18.05, 20:45
	2–4 км к ЮВ	зафиксировала	1	неопределенный боеприпас	ССВ–ЮЮЗ	Н/Д	18.05, 20:54
	2–3 км к ЮВ	зафиксировала	7	неопределенный боеприпас	ССВ–ЮЮЗ	Н/Д	18.05, 21:41
	2–3 км к ВЮВ	зафиксировала	9	неопределенный боеприпас	выпущенный(-ая) вверх	Н/Д	18.05, 22:38
	3–5 км к ЮЮВ	зафиксировала	2	неопределенный боеприпас	ССВ–ЮЮЗ	Н/Д	18.05, 23:36
	2–4 км к ЮЮВ	зафиксировала	2	неопределенный боеприпас	ССВ–ЮЮЗ	Н/Д	19.05, 03:27
Камера СММ на Донецкой фильтровальной станции (15 км к С от Донецка)	1–3 км к ЮЮЗ	зафиксировала	2	неопределенный боеприпас	СЗ–ЮВ	Н/Д	18.05, 20:58
	1–3 км к ЮЮЗ	зафиксировала	1	неопределенный боеприпас	СЗ–ЮВ	Н/Д	18.05, 20:59
	0,9-1,3 км к Ю	зафиксировала	4	вспышка дульного пламени		Н/Д	18.05, 21:48
	1–3 км к ЮЮЗ	зафиксировала	1	неопределенный боеприпас	СЗ–ЮВ	Н/Д	18.05, 22:01
	1–3 км к ЮЮЗ	зафиксировала	1	снаряд	З–В	Н/Д	18.05, 22:01

¹⁰ В таблице указаны исключительно нарушения режима прекращения огня, зафиксированные непосредственно патрулями Миссии или камерами СММ, а также те случаи, которые Миссия оценивает как учения с боевой стрельбой, контролируемые взрывы и т.п. Указанные детали — а именно расстояние, направление, тип оружия и т.д. — основаны на оценках, сделанных наблюдателями на местах и специалистами по техническому мониторингу, и необязательно всегда являются точными. Надпись «нет данных» (Н/Д) означает, что СММ не смогла подтвердить информацию из-за расстояния, погодных условий, технических ограничений и/или по другим причинам. Нарушения режима прекращения огня, зафиксированные параллельно несколькими патрулями/камерами, отражаются в таблице только один раз.

Месторасположение СММ	Место происшествия	Способ	К-во	Наблюдения	Описание	Вооружение	Дата, время
	1–3 км к ЮЮЗ	зафиксировала	2	неопределенный боеприпас	с СЗ на ЮВ (также зафиксировано камерой в Авдеевке)	Н/Д	18.05, 22:27
	1–3 км к ЮЮЗ	зафиксировала	1	неопределенный боеприпас	ЗСЗ–ВЮВ (также зафиксировано камерой СММ в Авдеевке)	Н/Д	18.05, 22:45
Камера СММ в 1,5 км к СВ от н. п. Гнутово (подконтрольный правительству, 90 км к Ю от Донецка)	3–4 км к ВЮВ	зафиксировала	4	неопределенный боеприпас	ЮЮЗ–ССВ	Н/Д	18.05, 21:54
	3–4 км к ВЮВ	зафиксировала	1	вспышка дульного пламени		Н/Д	18.05, 22:32
	3–4 км к ЮВ	зафиксировала	3	неопределенный боеприпас	выпущенный(-ая) вверх	Н/Д	18.05, 23:23
	3–4 км к ВЮВ	зафиксировала	3	неопределенный боеприпас	ЮЮЗ–ССВ	Н/Д	18.05, 23:23
	3–4 км к ВЮВ	зафиксировала	1	вспышка дульного пламени		Н/Д	18.05, 23:51
	3–4 км к ВЮВ	зафиксировала	11	неопределенный боеприпас	ЮЮЗ–ССВ	Н/Д	19.05, 00:32
	3–4 км к ВЮВ	зафиксировала	1	неопределенный боеприпас	ЮЮЗ–ССВ	Н/Д	19.05, 00:33
	3–4 км к ВЮВ	зафиксировала	5	неопределенный боеприпас	ЮЮЗ–ССВ	Н/Д	19.05, 01:13
	3–4 км к ВЮВ	зафиксировала	4	неопределенный боеприпас	ЮЮЗ–ССВ	Н/Д	19.05, 01:17
	3–4 км к ВЮВ	зафиксировала	7	неопределенный боеприпас	ЮЮЗ–ССВ	Н/Д	19.05, 01:18
	3–5 км к ЮВ	зафиксировала	1	неопределенный боеприпас	ССВ–ЮЮЗ	Н/Д	19.05, 02:53
	3–5 км к ЮВ	зафиксировала	8	неопределенный боеприпас	ЮЮЗ–ССВ	Н/Д	19.05, 02:54
камера СММ на КПВВ в н. п. Гнутово (подконтрольный правительству, 90 км к Ю от Донецка)	2–4 км к ВСВ	зафиксировала	1	вспышка дульного пламени		Н/Д	18.05, 23:36
	2–4 км к В	зафиксировала	2	неопределенный боеприпас	СЗ–ЮВ	Н/Д	18.05, 23:36
Камера СММ на КПВВ у н. п. Майорск (подконтрольный правительству, 45 км к СВ от Донецка)	3–5 км к В	зафиксировала	25	неопределенный боеприпас	Ю–С	Н/Д	18.05, 22:08
	3–5 км к В	зафиксировала	1	взрыв	взрыв в воздухе	Н/Д	18.05, 22:12
Камера СММ на КПВВ в н. п. Марьинка (подконтрольный правительству, 23 км к ЮЗ от Донецка)	2–4 км к ССЗ	зафиксировала	1	взрыв	неопределенного происхождения	Н/Д	19.05, 00:09
Камера СММ на КПВВ в н. п. Марьинка (подконтрольный правительству, 23 км к ЮЗ от Донецка)	1–3 км к ССЗ	зафиксировала	1	взрыв	неопределенного происхождения	Н/Д	19.05, 00:15
	1–3 км к ССЗ	зафиксировала	1	взрыв	неопределенного происхождения	Н/Д	19.05, 00:37
	1–3 км к ССЗ	зафиксировала	1	взрыв	неопределенного происхождения	Н/Д	19.05, 00:52

Месторасположение СММ	Место происшествия	Способ	К-во	Наблюдения	Описание	Вооружение	Дата, время
Камера СММ на шахте «Октябрьская» (неподконтрольная правительству, 9 км к СЗ от центра Донецка)	2–4 км к ССВ	зафиксировала	33	неопределенный боеприпас	выпущенный(-ая) вверх	Н/Д	19.05, 00:13
Камера СММ в 1 км к ЮЗ от н. п. Широкино (подконтрольный правительству, 100 км к Ю от Донецка)	3–5 км к С	зафиксировала	2	неопределенный боеприпас	выпущенный(-ая) вверх	Н/Д	18.05, 21:54
	3–5 км к С	зафиксировала	1	неопределенный боеприпас	выпущенный(-ая) вверх	Н/Д	18.05, 21:56
	3–5 км к С	зафиксировала	11	неопределенный боеприпас	ЮЗ–СВ	Н/Д	18.05, 23:08
	3–5 км к ССВ	зафиксировала	1	взрыв	неопределенного происхождения	Н/Д	18.05, 23:56
	3–5 км к С	зафиксировала	15	неопределенный боеприпас	ЗЮЗ–ВСВ	Н/Д	19.05, 00:41
	3–5 км к С	зафиксировала	4	неопределенный боеприпас	ЗЮЗ–ВСВ	Н/Д	19.05, 01:22
	3–5 км к С	зафиксировала	2	неопределенный боеприпас	ЮЗ–СВ	Н/Д	19.05, 01:27
	3–5 км к С	зафиксировала	17	неопределенный боеприпас	ЮЗ–СВ	Н/Д	19.05, 01:28
	3–5 км к С	зафиксировала	3	неопределенный боеприпас	ЮЗ–СВ	Н/Д	19.05, 01:37
	3–5 км к С	зафиксировала	9	неопределенный боеприпас	В–З	Н/Д	19.05, 02:52
	3–5 км к С	зафиксировала	1	снаряд	З–В	Н/Д	19.05, 02:53
Камера СММ в н. п. Светлодарск (подконтрольный правительству, 57 км к СВ от Донецка)	2–4 км к З	зафиксировала	44	неопределенный боеприпас	ВЮВ–ЗСЗ	Н/Д	18.05, 22:07
	2–4 км к ЗЮЗ	зафиксировала	1	неопределенный боеприпас	выпущенный(-ая) вверх	Н/Д	18.05, 22:07
примерно 1 км к СЗ от железнодорожного вокзала в н. п. Ясиноватая (неподконтрольный правительству, 16 км к СВ от Донецка)	6–8 км к С	слышали	12	взрыв	неопределенного происхождения	Н/Д	19.05, 09:14-09:35
	2–3 км к ЮЗ	слышали	71	выстрел		стрелковое оружие	19.05, 09:26-09:54
	2–3 км к ЮЗ	слышали	33	очередь		стрелковое оружие	19.05, 09:26-09:54
	2–3 км к ЗЮЗ	слышали и видели	1	взрыв	неопределенного происхождения	Н/Д	19.05, 09:55
	6–8 км к С	слышали	1	взрыв	неопределенного происхождения	Н/Д	19.05, 09:51
	2–3 км к ЗЮЗ	слышали	1	взрыв	неопределенного происхождения	Н/Д	19.05, 09:59
	2–3 км к ЮЗ	слышали	36	выстрел		стрелковое оружие	19.05, 10:06-10:10
	2–3 км к ЮЗ	слышали	25	очередь		стрелковое оружие	19.05, 10:06-10:10
	6–8 км к С	слышали	4	взрыв	неопределенного происхождения	Н/Д	19.05, 10:40-10:52
	2–3 км к ЗЮЗ	слышали	14	выстрел		стрелковое оружие	19.05, 11:08-11:11
	2–3 км к ЗЮЗ	слышали	4	очередь		стрелковое оружие	19.05, 11:08-11:11
	2–3 км к ЗЮЗ	слышали	12	очередь		крупнокалиберный пулемет	19.05, 11:08-11:11
	2–4 км к С	слышали	2	взрыв	разрыв		19.05, 11:11
	2–4 км к С	слышали	2	взрыв	выстрел	Н/Д	19.05, 11:11

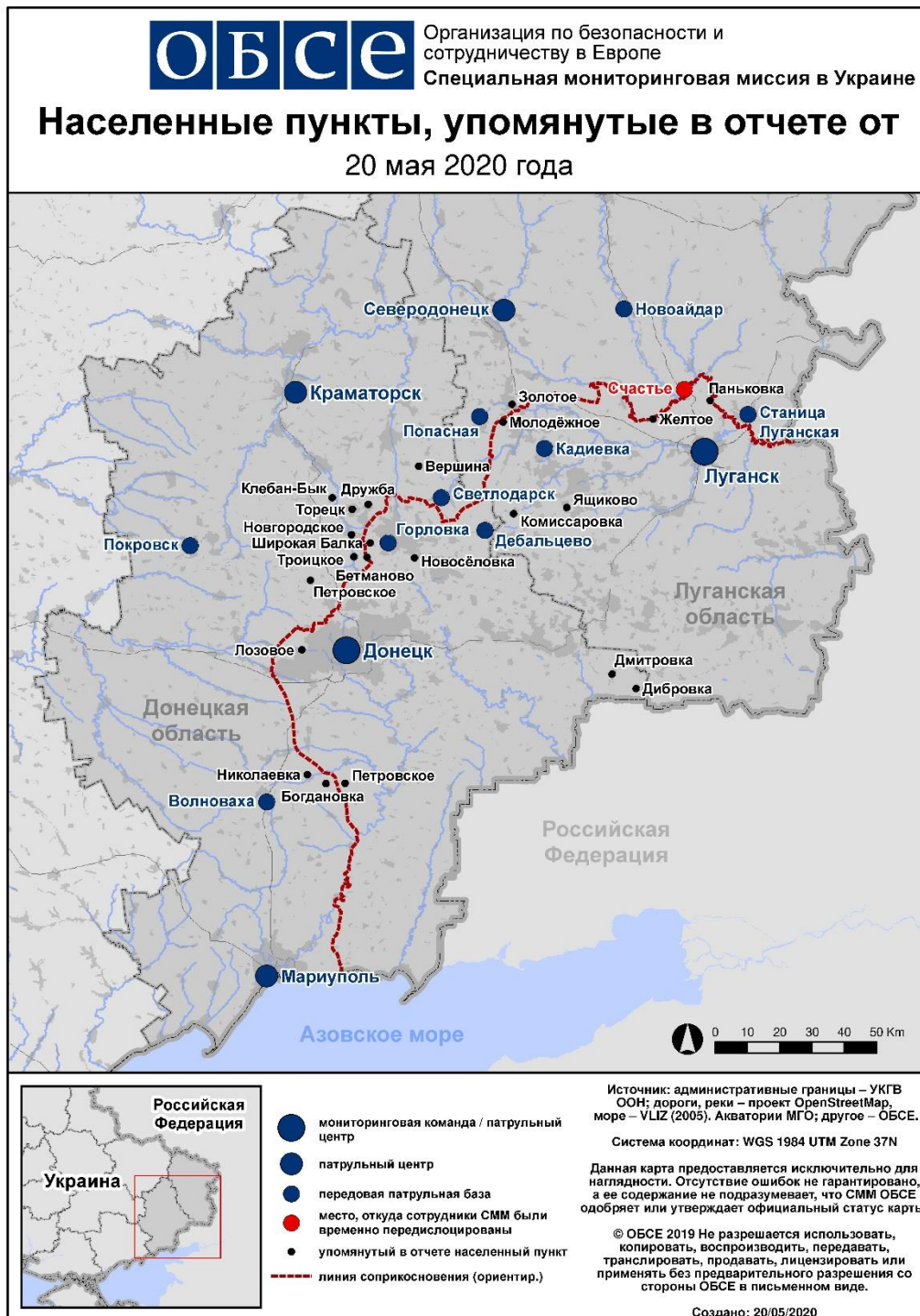
Месторасположение СММ	Место происшествия	Способ	К-во	Наблюдения	Описание	Вооружение	Дата, время
	2–3 км к С	слышали	7	очередь		стрелковое оружие	19.05, 11:14-11:17
	6–8 км к С	слышали	12	взрыв	неопределенного происхождения	Н/Д	19.05, 11:17-11:34
	2–3 км к С	слышали	38	очередь		стрелковое оружие	19.05, 11:18
	1,5–2 км к З	слышали	8	выстрел		стрелковое оружие	19.05, 11:20
	2–3 км к ЗЮЗ	слышали	2	взрыв	неопределенного происхождения	Н/Д	19.05, 11:24
	2–4 км к С	слышали	4	взрыв	выстрел	Н/Д	19.05, 11:26-11:28
	2–4 км к С	слышали	4	взрыв	разрыв	Н/Д	19.05, 11:26-11:28
	6–8 км к С	слышали	4	взрыв	неопределенного происхождения	Н/Д	19.05, 11:36-11:41
	6–8 км к С	слышали	4	взрыв	неопределенного происхождения	Н/Д	19.05, 11:44-11:48
	6–8 км к С	слышали	12	взрыв	неопределенного происхождения	Н/Д	19.05, 13:07
	2–3 км к ЗЮЗ	слышали	3	взрыв	неопределенного происхождения	Н/Д	19.05, 13:38
	6–8 км к С	слышали	11	взрыв	неопределенного происхождения	Н/Д	19.05, 13:25
	1–2 км к С	слышали	1	взрыв	неопределенного происхождения	Н/Д	19.05, 13:52
	2–3 км к ЮЗ	слышали	6	очередь		крупнокалиберный пулемет	19.05, 14:00
	2–3 км к ЗЮЗ	слышали	6	взрыв	неопределенного происхождения	Н/Д	19.05, 14:10
	6–8 км к С	слышали	2	взрыв	неопределенного происхождения	Н/Д	19.05, 14:14
	2–3 км к ЗЮЗ	слышали	2	взрыв	неопределенного происхождения	Н/Д	19.05, 14:26
	2–3 км к ЗЮЗ	слышали	3	выстрел		стрелковое оружие	19.05, 14:26
Железнодорожный вокзал в н. п. Ясиноватая (неподконтрольный правительству, 16 км к СВ от Донецка)	2–3 км к З	слышали	5	очередь		крупнокалиберный пулемет	19.05, 12:35
ЮВ окраина н. п. Авдеевка (подконтрольный правительству, 17 км к С от Донецка)	2 км к Ю	слышали	6	выстрел		стрелковое оружие	19.05, 09:04
	3–4 км к ЮЗ	слышали	2	взрыв		Н/Д	19.05, 09:34
железнодорожный вокзал Донецка (неподконтрольный правительству, 6 км к СЗ от центра Донецка)	6–8 км к С	слышали	13	взрыв	неопределенного происхождения	Н/Д	19.05, 09:11-09:36
Примерно 2 км к СЗ от железнодорожного вокзала Донецка (неподконтрольный правительству, 6 км к СЗ от центра Донецка)	6–8 км к ССВ	слышали	2	взрыв	неопределенного происхождения	Н/Д	19.05, 09:49
	1–2 км к З	слышали	1	взрыв	неопределенного происхождения	Н/Д	19.05, 10:16
	1–2 км к З	слышали	7	очередь		стрелковое оружие	19.05, 10:16
	1–2 км к З	слышали	45	очередь		стрелковое оружие	19.05, 10:27-10:30
	6–8 км к ССВ	слышали	14	взрыв	неопределенного происхождения	Н/Д	19.05, 10:46

Месторасположение СММ	Место происшествия	Способ	К-во	Наблюдения	Описание	Вооружение	Дата, время
	2–3 км к СЗ	слышали	3	выстрел		стрелковое оружие	19.05, 10:48
	1–2 км к З	слышали	2	очередь		стрелковое оружие	19.05, 11:00
	1–2 км к СЗ	слышали	2	очередь		стрелковое оружие	19.05, 11:00
	6–8 км к ССВ	слышали	18	взрыв	неопределенного происхождения	Н/Д	19.05, 11:27-11:32
	1–2 км к З	слышали	8	очередь		стрелковое оружие	19.05, 11:27-11:32
	6–8 км к ССВ	слышали	10	взрыв	неопределенного происхождения	Н/Д	19.05, 11:48-11:51
	1–2 км к З	слышали	16	очередь		стрелковое оружие	19.05, 11:54-11:55
	6–8 км к З	слышали	4	взрыв	неопределенного происхождения	Н/Д	19.05, 11:55
	2–3 км к З	слышали	1	взрыв	неопределенного происхождения	Н/Д	19.05, 11:55
	1–2 км к З	слышали	4	очередь		стрелковое оружие	19.05, 12:00
	6–8 км к З	слышали	2	взрыв	неопределенного происхождения	Н/Д	19.05, 12:01
	1–2 км к З	слышали	19	выстрел		Н/Д	19.05, 12:07-12:10
	6–8 км к З	слышали	3	взрыв	неопределенного происхождения	Н/Д	19.05, 12:13
около 2 км к С от н. п. Петровское (неподконтрольный правительству, 41 км к Ю от Донецка)	4–6 км к З	слышали	2	взрыв	неопределенного происхождения (по оценке, за пределами участка разведения)	Н/Д	19.05, 10:09-10:12
	4–6 км к З	слышали	1	взрыв	неопределенного происхождения (по оценке, за пределами участка разведения)	Н/Д	19.05, 10:25
примерно 2 км к В от н. п. Богдановка (подконтрольный правительству, 41 км к ЮЗ от Донецка)	2–4 км к ССЗ	слышали	1	выстрел	по оценке, за пределами участка разведения в районе Петровского	стрелковое оружие	19.05, 09:23
	2–4 км к ССЗ	слышали	3	взрыв	неопределенного происхождения (по оценке, за пределами участка разведения в районе Петровского)	Н/Д	19.05, 09:44-09:55
	2–4 км к З	слышали	1	взрыв	неопределенного происхождения (по оценке, за пределами участка разведения в районе Петровского)	Н/Д	19.05, 10:18
	2–4 км к З	слышали	1	взрыв	неопределенного происхождения (по оценке, за пределами участка разведения в районе Петровского)	Н/Д	19.05, 10:24
	2–3 км к З	слышали	1	выстрел	по оценке, за пределами участка	стрелковое оружие	19.05, 10:29

Месторасположение СММ	Место происшествия	Способ	К-во	Наблюдения	Описание	Вооружение	Дата, время
					разведения в районе Петровского		
	4–6 км к ЮЮВ	слышали	1	взрыв	неопределенного происхождения (по оценке, за пределами участка разведения в районе Петровского)	Н/Д	19.05, 13:21
примерно 2 км к В от н. п. Николаевка (подконтрольный правительству, 40 км к Ю от Донецка)	5–6 км к СЗ	слышали и видели	1	взрыв	неопределенного происхождения	Н/Д	19.05, 10:11
примерно 2 км к СВ от н. п. Черненко (подконтрольный правительству, 86 км к Ю от Донецка)	расстояние — Н/Д, к ССВ	слышали	1	взрыв	неопределенного происхождения	Н/Д	19.05, 11:17
Примерно 500 м к СВ от н. п. Каменка (подконтрольный правительству, 20 км к С от Донецка)	3–5 км к С	слышали	1	взрыв	неопределенного происхождения	Н/Д	19.05, 10:21
	3–5 км к С	слышали	1	взрыв	неопределенного происхождения	Н/Д	19.05, 10:39
	3–5 км к С	слышали	3	взрыв	неопределенного происхождения	Н/Д	19.05, 10:45
	2–4 км к С	слышали	3	взрыв	неопределенного происхождения	Н/Д	19.05, 10:49
	2–4 км к ЮВ	слышали	3	взрыв	неопределенного происхождения	Н/Д	19.05, 11:55-11:59
	2–4 км к ЮВ	слышали	30	очередь		крупнокалиберный пулемет	19.05, 11:55-11:59
	4–6 км к С	слышали	10	взрыв	неопределенного происхождения	Н/Д	19.05, 12:10-12:20
	2–3 км к ЮЮВ	слышали	5	очередь		стрелковое оружие	19.05, 12:35
	1–2 км к ЮВ	слышали	1	взрыв	неопределенного происхождения	Н/Д	19.05, 13:50
примерно 2 км к ЗСЗ от н. п. Пески (подконтрольный правительству, 12 км к СЗ от Донецка)	1–3 км к ЮВ	слышали	7	выстрел		стрелковое оружие	19.05, 11:50
	1–3 км к ЮВ	слышали	3	выстрел		стрелковое оружие	19.05, 12:00
	1–3 км к ЮВ	слышали	2	выстрел		стрелковое оружие	19.05, 12:10
н. п. Светлодарск (подконтрольный правительству, 57 км к СВ от Донецка)	4–5 км к Ю	слышали	2	взрыв	неопределенного происхождения	Н/Д	18.05, 22:15
	3–5 км к ЮВ	слышали	7	очередь		крупнокалиберный пулемет	18.05, 22:16-22:17
н. п. Горловка (неподконтрольный правительству, 39 км к СВ от Донецка)	6–8 км к СЗ	слышали	4	взрыв	неопределенного происхождения	Н/Д	19.05, 00:40-01:12
	1–2 км к ЮЗ	слышали	3	очередь		стрелковое оружие	19.05, 00:42
	3–5 км к З	слышали	5	очередь		крупнокалиберный пулемет	19.05, 01:00-01:03
	5–7 км к СЗ	слышали	7	взрыв	неопределенного происхождения	Н/Д	19.05, 03:52-04:17
	1–2 км к СЗ	слышали	13	взрыв	выстрел	миномет (тип — Н/Д)	19.05, 04:17-04:27
	5–7 км к СЗ	слышали	13	взрыв	разрыв	миномет (тип — Н/Д)	19.05, 04:17-04:27
	5–8 км к СЗ	слышали	8	взрыв	неопределенного происхождения	Н/Д	19.05, 04:34-04:45

Месторасположение СММ	Место происшествия	Способ	К-во	Наблюдения	Описание	Вооружение	Дата, время
	5–8 км к СЗ	слышали	36	взрыв	неопределенного происхождения	Н/Д	19.05, 04:50-05:02
	5–7 км к З	слышали	2	взрыв	неопределенного происхождения	Н/Д	19.05, 06:05-06:07
	5–8 км к СЗ	слышали	31	взрыв	неопределенного происхождения	Н/Д	19.05, 06:40-07:22
	6–8 км к СЗ	слышали	1	взрыв	неопределенного происхождения	Н/Д	19.05, 17:01
В окраина н. п. Станица Луганская (подконтрольный правительству, 16 км к СВ от Луганска)	1–2 км к ВЮВ	слышали	1	выстрел	по оценке, за пределами участка разведения	стрелковое оружие	18.05, 22:43
С окраина н. п. Попасная (подконтрольный правительству, 69 км к З от Луганска)	3–6 км к СВ	слышали	10	взрыв	неопределенного происхождения	Н/Д	19.05, 05:20-05:45
н. п. Кадиевка (быв. Стаханов, неподконтрольный правительству, 50 км к З от Луганска)	2–5 км к ССЗ	слышали	97	взрыв	неопределенного происхождения (по оценке, за пределами участка разведения в районе Золотого)	Н/Д	19.05, 05:50-06:02
примерно 300 м к СВ от северной окраины участка разведения в районе н. п. Золотое (подконтрольный правительству, 60 км к З от Луганска)	5–7 км к ВСВ	слышали	5	взрыв	неопределенного происхождения (по оценке, за пределами участка разведения)	Н/Д	19.05, 10:10-10:15
	5–7 км к ВСВ	слышали	15	очередь	по оценке, за пределами участка разведения	крупнокалиберный пулемет	19.05, 10:10-10:15
примерно 3 км к С от н. п. Первомайск (неподконтрольный правительству, 58 км к З от Луганска)	3–5 км к СВ	слышали	4	очередь	по оценке, за пределами участка разведения в районе Золотого	стрелковое оружие	19.05, 10:11-10:20
южная окраина н. п. Красный Лиман (неподконтрольный правительству, 30 км к СЗ от Луганска)	5–7 км к СЗ	слышали	8	взрыв	неопределенного происхождения	Н/Д	19.05, 12:27-12:28

Карта Донецкой и Луганской областей¹¹



¹¹ По решению Постоянного совета №1117 от 21 марта 2014 года, СММ базируется в десяти городах на всей территории Украины (Херсон, Одесса, Львов, Ивано-Франковск, Харьков, Донецк, Днепр, Черновцы, Луганск и Киев). Эта карта восточной Украины предназначена для иллюстративных целей. На ней указаны населенные пункты, упомянутые в отчете, а также те, где находятся офисы СММ (мониторинговые команды, патрульные центры и передовые патрульные базы) в Донецкой и Луганской областях. (Красным цветом выделено передовую патрульную базу, с которой сотрудники СММ были временно передислоцированы на основании рекомендаций экспертов по безопасности из некоторых государств-участников ОБСЕ и с учетом требований СММ по безопасности. Миссия использует эти помещения в дневное время суток, а также патрулирует в этом населенном пункте днем).