

Щоденний звіт № 111/2020

від 11 травня 2020¹

Короткий виклад

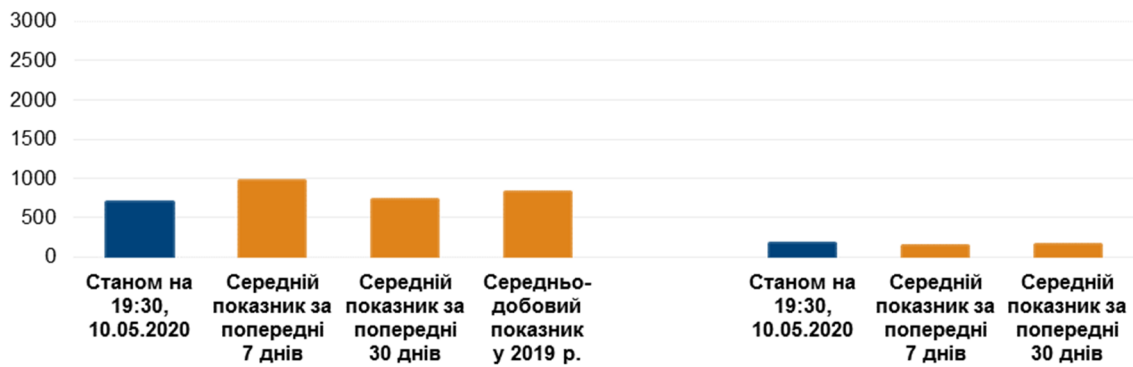
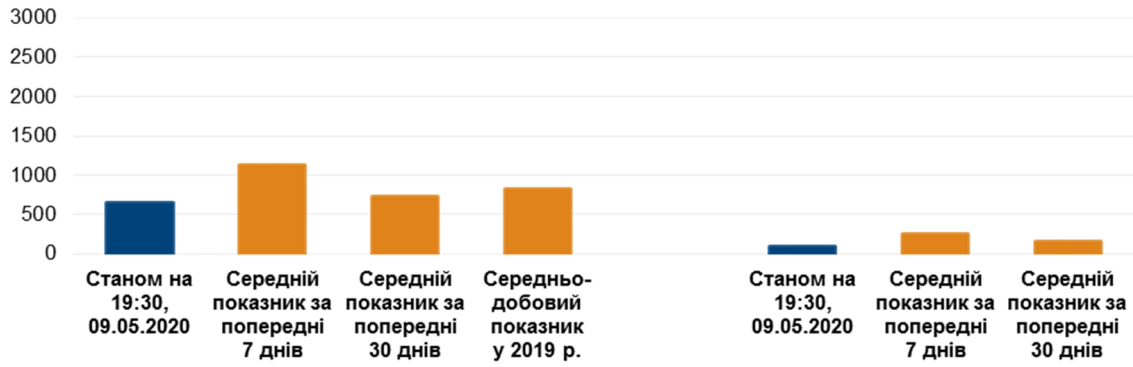
- У період із вечора 8 до вечора 9 травня СММ констатувала збільшення кількості порушень режиму припинення вогню в Донецькій області та зменшення їхньої кількості в Луганській області, якщо порівнювати з попереднім звітним періодом.
- У період із вечора 9 до вечора 10 травня Місія констатувала зменшення кількості порушень режиму припинення вогню в Донецькій області та збільшення їхньої кількості в Луганській області, якщо порівнювати з попередньою добою.
- Вогонь зі стрілецької зброї відкрили, за оцінкою, у напрямку безпілотного літального апарата СММ малого радіуса дії, що пролітав поблизу Шимшинівки Луганської області*.
- Члени збройних формувань і далі забороняли патрулям Місії доступ на блокпостах вздовж офіційних дорожніх коридорів у Донецькій і Луганській областях*.
- СММ продовжувала здійснювати моніторинг на ділянках розведення сил і засобів в районах Станиці Луганської та Золотоного.
- Місія зафіксувала порушення режиму припинення вогню на ділянці розведення у районі Петрівського.
- СММ продовжувала спостерігати за ситуацією, у якій на тлі спалаху COVID-19 опинилися цивільні особи, зокрема на контрольних пунктах в'їзду-виїзду та відповідних блокпостах у Донецькій і Луганській областях.
- Місія здійснювала моніторинг подій на вшанування Дня перемоги, а також Дня пам'яті та примирення по всій Україні.
- СММ констатували спокійну ситуацію на південному сході Херсонської області.
- Патрулі Місії і далі стикалися з обмеженнями свободи пересування у невідконтрольних урядові районах Донецької та Луганської областей, зокрема на блокпостах збройних формувань та до місця розміщення відведеного важкого озброєння*.

¹ На основі інформації, що надійшла від моніторингових команд станом на 19:30 10 травня 2020 року (за східноєвропейським літнім часом).

Порушення режиму припинення вогню²

Кількість зафіксованих порушень режиму припинення вогню³

Кількість зафіксованих вибухів⁴



² Більш детальну інформацію про всі випадки порушення режиму припинення вогню, а також мапи Донецької та Луганської областей, де відмічені всі місця, згадані у звіті, представлено у додатку. Протягом звітнього періоду камера СММ у Петрівському не функціонувала.

³ У тому числі вибухи.

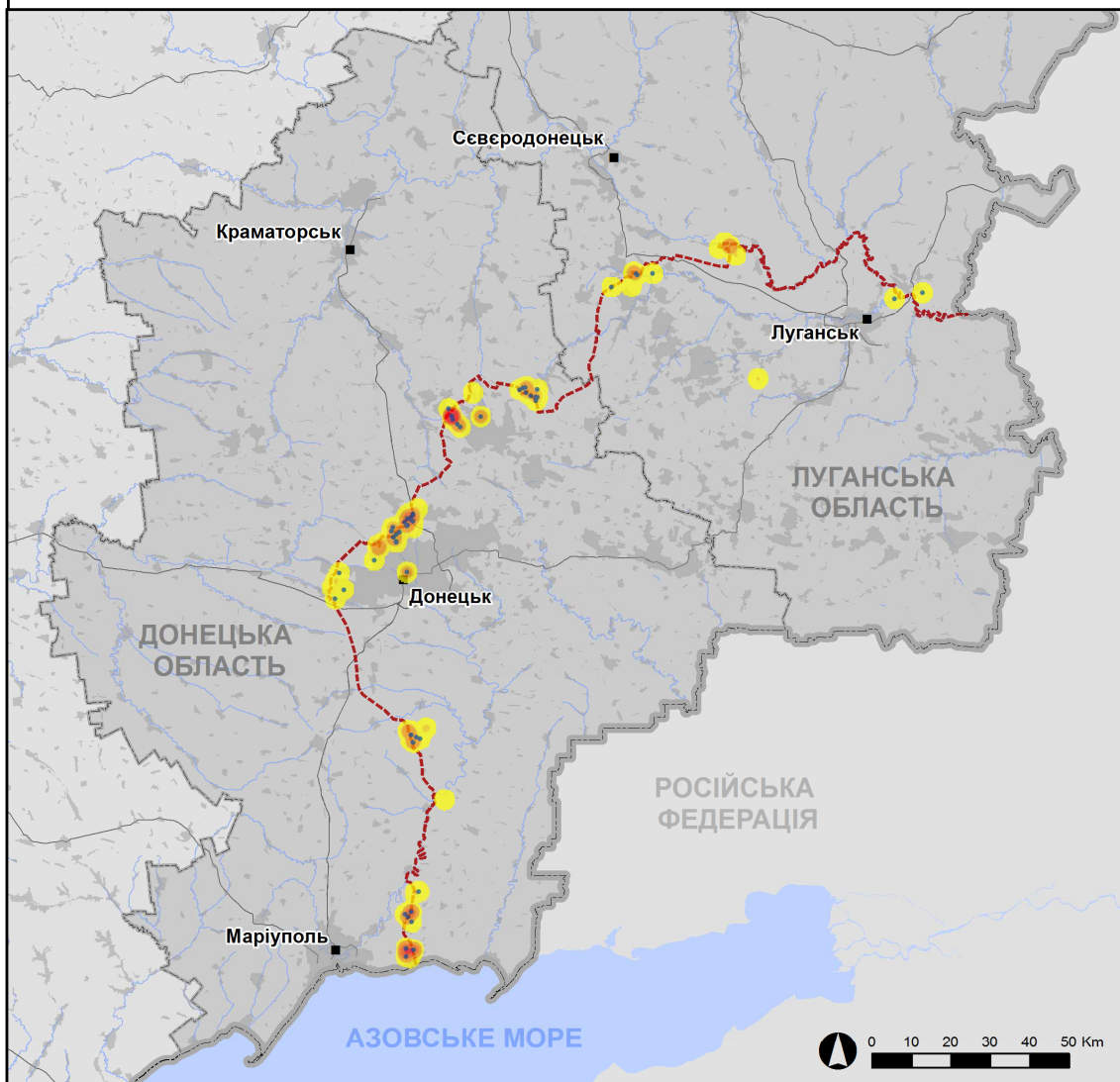
⁴ У тому числі з озброєння невстановленого типу.

Мапа зафіксованих порушень режиму припинення вогню



Організація з безпеки та співробітництва в Європі
Спеціальна моніторингова місія в Україні

Зафіксовані СММ порушення режиму припинення вогню 9-10 травня 2020 р.



Концентрація порушень режиму припинення вогню



- Вибух
- Населений пункт

----- Лінія зіткнення (орієнт.)

Джерела: адміністративні кордони — УКГП ООН; дороги, річки — проект OpenStreetMap; море — VLIZ (2005).
Акваторії МГО, інше — ОБСЄ.

Система координат: WGS 1984 UTM Zone 37N

Ця мапа надається винятково для наочності.
Відсутність помилок у мапі не гарантується.
а її зміст не означає, що СММ ОБСЄ
затверджує або ухвалює офіційний статус мапи.

© СММ ОБСЄ 2019 Не дозволяється використовувати,
копіювати, відтворювати, передавати, транслювати,
продавати, ліцензувати або застосовувати
без попереднього дозволу з боку ОБСЄ
у письмовому вигляді.
Створено: 11/05/2020

У період із вечора 8 до вечора 9 травня у Донецькій області Місія констатувала збільшення кількості порушень режиму припинення вогню, зафіксувавши також більше вибухів (приблизно 75), якщо порівнювати з [попереднім звітним періодом](#) (близько 65 вибухів). Більшість порушень режиму припинення вогню зафіксовано в районах на північний захід від н. п. Залізне (кол. Артемове; підконтрольний урядові, 42 км на північний схід від Донецька), на північ і північний схід від н. п. Широкине (підконтрольний урядові, 100 км на південь від Донецька), а також на південний схід від н. п. Гнутове (підконтрольний урядові, 90 км на південь від Донецька).

У період із вечора 9 до вечора 10 травня СММ констатувала зменшення кількості порушень режиму припинення вогню, зафіксувавши тимчасом більше вибухів (приблизно 165), якщо порівнювати з попередньою добою. Більшість порушень режиму припинення вогню, зокрема більшість вибухів, зафіксовано в районах на північ і північний схід від Широкиного, поблизу Донецької фільтрувальної (ДФС; 15 км на північ від Донецька), а також на північний схід і північний захід від н. п. Горлівка (непідконтрольний урядові, 39 км на північний схід від Донецька).

У період із вечора 8 до вечора 9 травня у Луганській області Місія констатувала зменшення кількості порушень режиму припинення вогню, зафіксувавши також менше вибухів (19), якщо порівнювати з [попереднім звітним періодом](#) (40 вибухів). Більшість порушень режиму припинення вогню, у тому числі більшість вибухів, зафіксовано в районах на північний схід і південний захід від ділянки розведення в районі н. п. Золоте (підконтрольний урядові, 60 км на захід від Луганська) (див. нижче).

У період із вечора 9 до вечора 10 травня СММ констатувала збільшення кількості порушень режиму припинення вогню, зафіксувавши тимчасом менше вибухів (1), якщо порівнювати з попередньою добою. Більшість порушень режиму припинення вогню зафіксовано в районах на південь і південний захід від н. п. Кряківка (підконтрольний урядові, 38 км на північний захід від Луганська).

У Шимшинівці вогонь зі стрілецької зброї відкрили, за оцінкою, у напрямку безпілотного літального апарата СММ малого радіуса дії

10 травня, здійснюючи політ безпілотного літального апарата (БПЛА) СММ малого радіуса дії над полігоном біля н. п. Шимшинівка (непідконтрольний урядові, 27 км на південний захід від Луганська), спостерігачі чули 7 пострілів зі стрілецької зброї орієнтовно за 400 м на західно-північний захід. За оцінкою, вогонь відкрили в напрямку БПЛА СММ, який пролітав приблизно за 430 м на західно-північний захід. Команда Місії благополучно приземлили БПЛА та залишила цей район*.

Члени збройних формувань як і раніше забороняли патрулям СММ доступ на блокпостах уздовж лінії зіткнення в Донецькій і Луганській областях

Члени збройних формувань як і раніше забороняли патрулям Місії доступ на блокпостах уздовж офіційних дорожніх коридорів у Донецькій і Луганській областях. Ці обмеження перешкоджають виконанню мандата СММ⁵.

⁵ Місія почала стикатися з регулярними відмовами в доступі на блокпостах збройних формувань при спробі проїзду/переходу в напрямку непідконтрольних урядові районів із 21 березня в Донецькій області та з 23 березня в Луганській області. Для ознайомлення з детальнішою інформацією див. щоденні й оперативні звіти СММ.

10 травня у Донецькій області на блокпості поблизу н. п. Олександрівка (непідконтрольний урядові, 20 км на південний захід від Донецька) член збройних формувань відмовив патрулю Місії у проїзді до непідконтрольних урядові районів, мотивуючи це тим, що блокпост закритий у зв'язку з COVID-19. Спостерігачі знову зауважили, що дорога перекрита металевими перешкодами та купою шин*.

У Луганській області на блокпості південніше мосту поблизу Станиці Луганської (15 км на північний схід від Луганська) член збройних формувань знову відмовив патрулю Місії у переході до непідконтрольних урядові районів 9 травня, а 10 травня — до підконтрольних урядові районів, мотивуючи це тим, що блокпост закритий у зв'язку з COVID-19*.

Ділянки розведення в районах Станиці Луганської, Золотого та Петрівського⁶

9 та 10 травня на ділянці розведення в районі н. п. Станиця Луганська (підконтрольний урядові, 16 км на північний схід від Луганська) спостерігачі бачили членів збройних формувань (з нарукавними пов'язками з написом «СЦКК») поблизу блокпосту збройних формувань південніше новозбудованої секції мосту біля Станиці Луганської.

Уночі з 8 на 9 травня, перебуваючи на східній околиці Станиці Луганської, спостерігачі чули 2 вибухи невизначеного походження орієнтовно за 3–5 км на південний схід. Упродовж дня 10 травня, здійснюючи моніторинг у тому ж місці, спостерігачі чули 1 вибух невизначеного походження на відстані 5–7 км на південний захід. За оцінкою, усі ці порушення режиму припинення вогню сталися поза ділянкою розведення, проте у межах 5 км від її краю.

Увечері 8 та вночі 9 травня камера СММ у Золотому зафіксувала 32 невизначені боєприпаси й 1 спалах дульного полум'я — усе на відстані орієнтовно 3–5 км на схід. Упродовж дня 9 травня, перебуваючи у 3 місцях поблизу ділянки розведення, спостерігачі чули 16 вибухів невизначеного походження, а також чули і бачили 1 вибух (оцінений як розрив боєприпаса). Увечері 9 травня камера СММ у Золотому зафіксувала 1 освітлювальну ракету орієнтовно за 3–5 км на південний схід. За оцінкою, усі ці порушення режиму припинення вогню сталися поза **ділянкою розведення в районі Золотого**, проте у межах 5 км від її краю.

9 та 10 травня у межах ділянки розведення спостерігачі бачили членів збройних формувань (із нарукавними пов'язками з написом «СЦКК») на автошляху Т1316 приблизно за 350 м на північ від південного краю ділянки розведення. Крім того, 10 травня команда Місії бачила членів збройних формувань (із нарукавними пов'язками з написом «СЦКК») на південному краї ділянки розведення.

Увечері 8 і вночі 9 травня камера СММ у н. п. Богданівка (підконтрольний урядові, 41 км на південний захід від Донецька) зафіксувала 35 невизначених боєприпасів, що пролетіли орієнтовно за 1–3 км на схід і східно-південний схід — за оцінкою, у межах **ділянки розведення в районі н. п. Петрівське** (непідконтрольний урядові, 41 км на південь від Донецька). Ця камера зафіксувала 1 вибух невизначеного походження приблизно за 3–5 км на південний схід (за оцінкою, за межами ділянки розведення), а

⁶ Розведення передбачено Рамковим рішенням Тристоронньої контактної групи про розведення сил і засобів від 21 вересня 2016 року.

також 5 невизначених боєприпасів, що пролетіли на відстані орієнтовно 2–5 км на південний схід (встановити, на ділянці розведення чи за її межами, не вдалося).

Увечері 9 та вночі 10 травня камера СММ у Богданівці зафіксувала 2 вибухи невизначеного походження, 3 невизначені боєприпаси та 5 освітлювальних ракет на відстані орієнтовно 2–3 км на схід і східно-південний схід (за оцінкою, усі в межах ділянки розведення). Ця камера також зафіксувала 1 вибух невизначеного походження та 1 освітлювальну ракету приблизно за 3–5 км на східно-південний схід (встановити, на ділянці розведення чи за її межами, не вдалося). Та ж камера зафіксувала 6 вибухів невизначеного походження та 33 невизначені боєприпаси орієнтовно за 3–6 км на східно-південний схід і південний схід (за оцінкою, усі поза ділянкою розведення, однак у межах 5 км від її краю).

9 травня, перебуваючи у 2 місцях поблизу ділянки розведення, команди Місії відзначили там спокійну ситуацію. 10 травня, перебуваючи приблизно за 2 км на північ від Петрівського, спостерігачі чули 9 пострілів зі стрілецької зброї орієнтовно за 2 км на східно-південний схід (за оцінкою, поза ділянкою розведення, однак у межах 5 км від її краю).

Відведення озброєння

СММ продовжувала здійснювати моніторинг відведення озброєння, передбаченого Меморандумом, а також Комплексом заходів і Доповненням до нього. Місія зафіксувала 6 буксированих гаубиць, розміщених із порушенням ліній відведення в н. п. Луганськ (непідконтрольний урядові).

СММ зафіксувала 2 міномети, розміщені за лініями відведення, проте за межами виділених місць зберігання озброєння у підконтрольному урядові районі Луганської області (для отримання детальнішої інформації див. таблицю нижче).

Ознаки військової присутності та присутності військового типу в зоні безпеки⁷

Місія зафіксувала бронетранспортери та зенітну установку в зоні безпеки у підконтрольних урядові районах Донецької та Луганської областей, а також бойові броньовані машини в непідконтрольних урядові районах Донецької області (для отримання детальнішої інформації див. таблицю нижче).

Наявність попереджувальних знаків про мінну небезпеку

9 травня на узбіччі дороги місцевого значення приблизно за 1 км на південний захід від н. п. Воздвиженка (кол. Красний Пахар; підконтрольний урядові, 66 км на північний схід від Донецька) команда СММ вперше бачила попереджувальний знак про мінну небезпеку з написом «Обережно! Міни!» кирилицею.

10 травня на автошляху Т0504 на південно-західній околиці н. п. Попасна (підконтрольний урядові, 69 км на захід від Луганська) спостерігачі вперше бачили попереджувальний знак про мінну небезпеку (жовта металева табличка з написом «Увага! Вхід на територію заборонено. Небезпека! Міни!» українською мовою).

⁷ Зазначена в цьому розділі техніка не підпадає під дію Мінських угод щодо відведення озброєння.

Зусилля Місії зі сприяння уможливлення функціонування життєво важливих об'єктів цивільної інфраструктури

9 та 10 травня СММ і далі сприяла забезпеченню функціонування ДФС. 9 травня, перебуваючи в одному місці поблизу станції, команда Місії чула постріли зі стрілецької зброї. 10 травня, здійснюючи моніторинг у 2 місцях поблизу станції, спостерігачі чули 1 вибух невизначеного походження, а також постріли і черги з великокаліберного кулемета і стрілецької зброї. За оцінкою, усі ці порушення режиму припинення вогню сталися у межах 5 км від ДФС (див. таблицю нижче).

Заходи, вжиті для протидії спалаху COVID-19 на контрольних пунктах в'їзду-виїзду та відповідних блокпостах

9 травня у Донецькій області, перебуваючи на блокпості збройних формувань на межі Луганської та Донецької областей східніше н. п. Дебальцеве (непідконтрольний урядові, 58 км на північний схід від Донецька), команда СММ бачила тентовану вантажівку військового типу, що проїхала через блокпост у Донецьку область, а також цивільну тентовану вантажівку (з українськими номерними знаками) й автомобіль (номерні знаки роздивитися не вдалося), які заїхали на блокпост у напрямку Донецької області. Спостерігачі також бачили, що блокпост на межі Луганської та Донецької областей північніше н. п. Нікішине (непідконтрольний урядові, 60 км на північний схід від Донецька) і далі закритий.

10 травня спостерігачі відмітили, що контрольний пункт в'їзду-виїзду (КПВВ) біля н. п. Мар'інка (підконтрольний урядові, 23 км на південний захід від Донецька) та відповідні блокпости збройних формувань біля Олександрівки як і раніше закриті*.

9 та 10 травня у Луганській області СММ констатувала, що КПВВ у Станиці Луганській і відповідний блокпост збройних формувань південніше мосту поблизу Станиці Луганської і далі закриті*.

Події з нагоди Дня перемоги, а також Дня пам'яті та примирення

8 травня в Одесі команда СММ бачила близько 90 осіб (чоловіки та жінки різного віку), у тому числі представників різних релігійних конфесій і людей в одязі з символікою різних рухів, які поклали квіти до пам'ятника Невідомому матросу в парку ім. Шевченка на вшанування жертв Другої світової війни. Спостерігачі бачили 16 поліцейських, які забезпечували правопорядок під час масового зібрання, яке завершилося мирно.

9 травня в Одесі команда Місії спостерігала за масовим зібранням за участі до 400 осіб (чоловіки та жінки різного віку), зокрема представників різних рухів, на Алеї Слави та біля пам'ятника Невідомому матросу. Команда СММ також бачила близько 40 осіб (чоловіки та жінки різного віку), які поклали квіти біля пам'ятника на площі 10 Квітня. Протягом дня спостерігачі бачили близько 150 поліцейських, які забезпечували правопорядок у цьому районі. У 4 випадках спостерігачі бачили сутички між окремими учасниками заходу; поліцейські втрутилися та вивели 2 чоловіків із площі. Після масового зібрання спостерігачі бачили, що поліцейські перекрили цю ділянку для проведення санітарних заходів.

У Дніпрі команда Місії бачила 3 автоколонни (загалом близько 200 осіб) перед центральним залізничним вокзалом, будівлею цирку на вул. Січеславська Набережна, 33, а також на Фестивальному Причалі. Деякі учасники тримали червоні надувні кулі, державні прапори України та плакати з написами «75 років великій перемозі». Спостерігачі бачили транспортні засоби поліції у всіх цих місцях. Команда СММ відмітила, що доступ до монумента Вічної Слави був обмежений металевими огорожами; одночасно для покладання квітів пропускали групи з 10–20 осіб. Крім того, біля монумента спостерігачі бачили приблизно 50 поліцейських і бійців Національної гвардії.

У Львові команда Місії бачила людей (5 чоловіків різного віку й 1 жінку 80–89 років), які поклали квіти на Пагорбі Слави, що на вулиці Пасічній. Спостерігачі також бачили групу в складі близько 20 чоловіків та 1 жінки (усі у віці 20–29 років), які стояли при вході до меморіального комплексу.

У Херсоні команда СММ бачила близько 50 осіб (чоловіки та жінки різного віку), у тому числі представників політичної партії, які поклали квіти до Вічного вогню у парку Слави. Спостерігачі бачили близько 20 співробітників поліції упродовж заходу, а також констатували спокійну ситуацію.

Також 9 травня на північно-східній околиці н. п. Луганськ (непідконтрольний урядові) спостерігачі бачили близько 300 цивільних автомобілів, що рухалися колоною; деякі водії тримали прапори Російської Федерації, а також прапори, що пов'язують із «ЛНР», «ДНР» і «Новоросією». Того ж вечора команда Місії бачила 6 буксированих гаубиць поблизу стадіону в центрі Луганська.

Увечері 9 травня, перебуваючи у центрі н. п. Донецьк (непідконтрольний урядові), спостерігачі чули 25 вибухів від пострілів, оцінених як частина святкувань у парку ім. Щербакова.

Ситуація з безпекою на південному сході Херсонської області

9 травня Місія констатувала спокійну ситуацію на південному сході Херсонської області, на посту Державної прикордонної служби України у «Валку» (188 км на південний схід від Херсона), а також у пунктах пропуску між Херсонською областю та Кримом біля н. п. Каланчак (67 км на південний схід від Херсона) і н. п. Чаплинка (77 км на південний схід від Херсона).

СММ продовжувала стежити за ситуацією в Івано-Франківську, Харкові, Чернівцях і Києві.

***Обмеження свободи пересування та інші перешкоди у виконанні мандата СММ**

Робота з моніторингу та свобода пересування СММ обмежені загрозами у сфері безпеки, включаючи ризики, пов'язані з наявністю мін і невибухлих боєприпасів, а також іншими перешкодами, які щодня змінюються. Мандат СММ передбачає вільний і безпечний доступ по всій Україні. Усі підписанти Комплексу заходів погодилися з необхідністю вільного та безпечного доступу, а також із тим, що обмеження свободи пересування СММ є порушенням і що на такі порушення необхідно швидко реагувати. Вони також дійшли згоди, що Спільний центр із контролю та координації (СЦКК) повинен сприяти такому реагуванню та

здійснювати загальну координацію робіт з розмінування. Однак збройні формування в окремих районах Донецької та Луганської областей часто відмовляють СММ у доступі до районів, прилеглих до непідконтрольних урядові ділянок кордону України (наприклад, див. [Щоденний звіт СММ від 28 березня 2020 року](#)). Діяльність СММ у Донецькій та Луганській областях, як і раніше, залишалася обмеженою після того, як [23 квітня 2017 року поблизу Пришиба стався інцидент, який призвів до загибелі людини](#). Унаслідок цього спроможність Місії вести спостереження залишалася обмеженою.

Заборона доступу⁸:

- 9 і 10 травня на блокпості південніше мосту поблизу Станиці Луганської (15 км на північний схід від Луганська) член збройних формувань [знову](#) відмовив патрулям Місії у переході до непідконтрольних і підконтрольних урядові районів відповідно, мотивуючи це тим, що блокпост закритий у зв'язку з COVID-19.
- 10 травня члени збройних формувань у місці розміщення відведеного важкого озброєння в непідконтрольному урядові районі Донецької області відмовили патрулю Місії у доступі на територію цього об'єкту, пославшись на накази від командирів.
- 10 травня на блокпості поблизу н. п. Олександрівка (непідконтрольний урядові, 20 км на південний захід від Донецька) член збройних формувань [знову](#) відмовив патрулю Місії у проїзді до непідконтрольних урядові районів, мотивуючи це тим, що блокпост закритий у зв'язку з COVID-19.

Регулярні обмеження на ділянках розведення сил і засобів та через міни/невибухлі боєприпаси:

- Не здійснивши суцільного розмінування, вилучення невибухлих боєприпасів та інших перешкод, сторони і далі відмовляли СММ у необмеженому доступі, а також у можливості пересуватися окремими дорогами, які раніше були визначені як важливі для здійснення Місією ефективного моніторингу та для пересування цивільних осіб.

Затримка:

- 9 травня на блокпості на північний схід від н. п. Озерянівка (непідконтрольний урядові, 35 км на північний схід від Донецька) 2 члени збройних формувань дозволили патрулю Місії проїхати лише після приблизно 50 хвилин очікування, пославшись на те, що в цьому районі тривають інженерні роботи. Перебуваючи там, спостерігачі бачили, як цивільні транспортні засоби проїжджали через блокпост до населеного пункту.

Інші перешкоди:

- 9 травня під час виконання польоту над районами поблизу н. п. Саханка (непідконтрольний урядові, 97 км на південь від Донецька) міні-БПЛА СММ зазнав впливу перешкод сигналу GPS (за оцінкою, ймовірно внаслідок глушіння).

⁸ Обмеження, зафіксоване 8 травня у н. п. Горлівка (непідконтрольний урядові, 39 км на північний схід від Донецька), повинно було бути віднесене до заборон доступу.

- 10 травня під час виконання польоту над районами поблизу непідконтрольних урядові н. п. Ясинувата (16 км на північний схід від Донецька) і н. п. Мінеральне (10 км на північний схід від Донецька) міні-БПЛА СММ зазнав впливу перешкод сигналу GPS (за оцінкою, ймовірно внаслідок глушіння).
- 10 травня, виконуючи політ міні-БПЛА СММ над північною околицею н. п. Шимшинівка (непідконтрольний урядові, 27 км на південний захід від Луганська), спостерігачі чули постріли зі стрілецької зброї. За оцінкою, вогонь вели в напрямку БПЛА (див. вище).

Таблиця озброєння

Озброєння, розміщене з порушенням ліній відведення

Дата	К-ть одиниць озброєння	Вид озброєння	Місце	Джерело спостереження
непідконтрольні уряду райони				
09/05/2020	6	буксирувана гаубиця (невстановленого типу)	у центрі Луганська	патруль

Озброєння, розміщене за лініями відведення, але за межами виділених місць зберігання озброєння

Дата	К-ть одиниць озброєння	Вид озброєння	Місце	Джерело спостереження
підконтрольні уряду райони				
10.05.2020	2	міномет (невстановленого типу)	поблизу н. п. Окнине (53 км на північний захід від Луганська)	патруль

Таблиця військової присутності та присутності військового типу у зоні безпеки⁹

Дата	К-ть	Вид	Місце	Джерело спостереження
підконтрольні уряду райони				
09/05/2020	2	бронетранспортер (МТ-ЛБ)	поблизу н. п. Воздвиженка (кол. Красний Пахар; 66 км на північний схід від Донецька)	патруль
10.05.2020	2	бронетранспортер	поблизу н. п. Новозванівка (70 км на захід від Луганська)	
	1	зенітна установка (ЗУ-23, 23 мм)	поблизу н. п. Вершина (63 км на північний схід від Донецька)	
непідконтрольні уряду райони				
08.05.2020	4	бойова броньована машина	у н. п. Горлівка (39 км на північний схід від Донецька)	БПЛА малого радіуса дії
10.05.2020	1	бойова машина піхоти (БМП-1)	у н. п. Ясинувата (16 км на північний схід від Донецька)	патруль

⁹ Згадана у цьому розділі техніка не підпадає під дію Мінських угод щодо відведення озброєння.

Таблиця порушень режиму припинення вогню станом на 10 травня 2020 р.¹⁰

Місце розміщення СММ	Місце події	Спосіб	К-ть	Спостереження	Опис	Озброєння	Дата, час
камера СММ у н. п. Авдіївка (підконтрольний уряду, 17 км на Пн від Донецька)	3–5 км на СхПдСх	зафіксувала	1	Н/Д боєприпас	ПнЗх–ПдСх (також зафіксовано камерою СММ на шахті «Октябрська»)	Н/Д	8.05, 21:28
	2–3 км на СхПдСх	зафіксувала	1	Н/Д боєприпас	ПдПдЗх–ПнПнСх (також зафіксовано камерою СММ на шахті «Октябрська»)	Н/Д	8.05, 21:29
	3–5 км на ПдСх	зафіксувала	5	вибух	невизначеного походження	Н/Д	8.05, 21:38
	3–5 км на ПдСх	зафіксувала	5	вибух	невизначеного походження	Н/Д	8.05, 21:39
	2–3 км на СхПдСх	зафіксувала	6	Н/Д боєприпас	Пн–Пд	Н/Д	8.05, 21:45
	2–3 км на СхПдСх	зафіксувала	2	спалах дульного полум'я		Н/Д	8.05, 21:45
	2–4 км на СхПдСх	зафіксувала	1	Н/Д боєприпас	Пн–Пд	Н/Д	9.05, 00:26
	2–4 км на Сх	зафіксувала	2	Н/Д боєприпас	ПдПдЗх–ПнПнСх	Н/Д	9.05, 00:47
	2–4 км на СхПдСх	зафіксувала	2	Н/Д боєприпас	Пн–Пд	Н/Д	9.05, 01:17
	2–4 км на СхПдСх	зафіксувала	2	Н/Д боєприпас	Пн–Пд	Н/Д	9.05, 01:18
камера СММ за 2 км на Сх від н. п. Богданівка (підконтрольний уряду, 41 км на ПдЗх від Донецька)	1–2 км на Сх	зафіксувала	4	Н/Д боєприпас	ПнПнСх–ПдПдЗх (за оцінкою, у межах ділянки розведення в районі Петрівського)	Н/Д	8.05, 20:56
	1–2 км на Сх	зафіксувала	7	Н/Д боєприпас	ПнПнСх–ПдПдЗх (за оцінкою, у межах ділянки розведення в районі Петрівського)	Н/Д	8.05, 20:57
	2–3 км на СхПдСх	зафіксувала	1	Н/Д боєприпас	ПнПнСх–ПдПдЗх (за оцінкою, у межах ділянки розведення в районі Петрівського)	Н/Д	8.05, 20:59
	1–2 км на Сх	зафіксувала	7	Н/Д боєприпас	ПнПнСх–ПдПдЗх (за оцінкою, у межах ділянки розведення в районі Петрівського)	Н/Д	8.05, 21:48
	3–5 км на ПдСх	зафіксувала	1	вибух	невизначеного походження (за оцінкою, за межами ділянки розведення в районі Петрівського)	Н/Д	8.05, 21:48
	2–3 км на СхПдСх	зафіксувала	2	Н/Д боєприпас	ПнПнСх–ПдПдЗх (за оцінкою, у межах ділянки розведення в районі Петрівського)	Н/Д	8.05, 21:57
	1–2 км на Сх	зафіксувала	5	Н/Д боєприпас	ПнПнЗх–ПдПдСх (за оцінкою, у межах ділянки розведення в районі Петрівського)	Н/Д	8.05, 23:17
	2–4 км на ПдСх	зафіксувала	5	Н/Д боєприпас	ПнПнСх–ПдПдЗх (визначити, на ділянці розведення чи за її межами, не вдалося)	Н/Д	9.05, 00:06
	1–2 км на Сх	зафіксувала	5	Н/Д боєприпас	ПнПнСх–ПдПдЗх (за оцінкою, у межах ділянки розведення в районі Петрівського)	Н/Д	9.05, 02:11
камера СММ на Донецькій фільтрувальній станції (15 км на Пн від Донецька)	0,8–1 км на Пд	зафіксувала	1	вибух	невизначеного походження	Н/Д	9.05, 00:48
	0,8–1 км на Пд	зафіксувала	1	Н/Д боєприпас	ПдПдСх–ПнПнЗх	Н/Д	9.05, 00:55
	0,8–1 км на Пд	зафіксувала	1	спалах дульного полум'я		Н/Д	9.05, 00:55
	500–700 м на Пд	зафіксувала	1	вибух	невизначеного походження	Н/Д	9.05, 01:02
	3–5 км на Пд	зафіксувала	1	Н/Д боєприпас	випущена(-й) угору	Н/Д	9.05, 01:17
	3–5 км на ПдПдЗх	зафіксувала	5	Н/Д боєприпас	випущена(-й) угору	Н/Д	9.05, 03:20
камера СММ за 1,5 км на ПнСх від н. п. Гнутове	3–5 км на ПдСх	зафіксувала	17	Н/Д боєприпас	ПдПдЗх–ПнПнСх	Н/Д	8.05, 22:43
	3–5 км на СхПдСх	зафіксувала	4	Н/Д боєприпас	ПдПдЗх–ПнПнСх	Н/Д	8.05, 22:47

¹⁰ У таблиці вказані лише ті інциденти, які спостерігачі СММ бачили особисто чи які були зафіксовані камерами СММ, а також ті випадки, які СММ оцінює як навчання з бойовою стрільбою, контрольовані вибухи і т.д. Зазначені деталі, а саме: відстань, напрямок, тип зброї і т. д., базуються на оцінках, зроблених спостерігачами на місцях та спеціалістами з технічного моніторингу і необов'язково завжди є точними. Напис «невідомо» (Н/Д) означає, що СММ не змогла підтвердити таку інформацію у зв'язку з відстанню, погодними умовами, технічними обмеженнями та/або з інших причин. Одні і ті ж самі, за оцінкою СММ, порушення режиму припинення вогню, зафіксовані паралельно декількома патрулями/камерами, відображаються у таблиці лише один раз.

Місце розміщення СММ	Місце події	Спосіб	К-ть	Спостереження	Опис	Озброєння	Дата, час
(підконтрольний уряду, 90 км на Пд від Донецька)	3-5 км на СхПдСх	зафіксувала	1	спалах дульного полум'я		Н/Д	8.05, 22:48
	3-5 км на ПдСх	зафіксувала	4	Н/Д боеприпас	ПдЗх-ПнСх	Н/Д	8.05, 22:51
	3-5 км на СхПдСх	зафіксувала	1	вибух	невизначеного походження	Н/Д	8.05, 22:58
	3-5 км на ПдСх	зафіксувала	7	Н/Д боеприпас	ПнПнСх-ПдПдЗх	Н/Д	8.05, 23:11
	3-5 км на ПдСх	зафіксувала	7	Н/Д боеприпас	ПнПнСх-ПдПдЗх	Н/Д	8.05, 23:12
	3-5 км на СхПдСх	зафіксувала	7	спалах дульного полум'я		Н/Д	8.05, 23:24
	3-5 км на СхПдСх	зафіксувала	7	Н/Д боеприпас	ПнПнСх-ПдПдЗх (після попередньої події)	Н/Д	8.05, 23:24
	3-5 км на СхПдСх	зафіксувала	7	Н/Д боеприпас	ПдЗх-ПнСх	Н/Д	8.05, 23:27
	3-5 км на СхПдСх	зафіксувала	2	Н/Д боеприпас	випущена(-й) угору	Н/Д	8.05, 23:27
	3-5 км на СхПдСх	зафіксувала	19	Н/Д боеприпас	ПдЗх-ПнСх	Н/Д	8.05, 23:29
	3-5 км на СхПдСх	зафіксувала	4	Н/Д боеприпас	випущена(-й) угору	Н/Д	8.05, 23:29
	3-5 км на СхПдСх	зафіксувала	14	Н/Д боеприпас	ПдЗх-ПнСх	Н/Д	8.05, 23:30
	3-5 км на СхПдСх	зафіксувала	1	Н/Д боеприпас	випущена(-й) угору	Н/Д	8.05, 23:30
	3-5 км на СхПдСх	зафіксувала	1	спалах дульного полум'я		Н/Д	8.05, 23:30
	3-5 км на СхПдСх	зафіксувала	4	Н/Д боеприпас	ПдЗх-ПнСх	Н/Д	8.05, 23:31
	3-5 км на ПдСх	зафіксувала	1	спалах дульного полум'я		Н/Д	8.05, 23:33
	3-5 км на СхПдСх	зафіксувала	1	вибух	невизначеного походження	Н/Д	8.05, 23:34
	3-5 км на СхПдСх	зафіксувала	1	спалах дульного полум'я		Н/Д	8.05, 23:34
	3-5 км на СхПдСх	зафіксувала	1	Н/Д боеприпас	випущена(-й) угору (після попередньої події)	Н/Д	8.05, 23:34
	3-5 км на СхПдСх	зафіксувала	4	Н/Д боеприпас	випущена(-й) угору	Н/Д	8.05, 23:46
	3-5 км на СхПдСх	зафіксувала	5	Н/Д боеприпас	ПдЗх-ПнСх	Н/Д	8.05, 23:46
	3-5 км на ПдСх	зафіксувала	1	Н/Д боеприпас	ПдЗх-ПнСх	Н/Д	9.05, 00:05
	2-4 км на ПдСх	зафіксувала	1	Н/Д боеприпас	ЗхПдЗх-СхПнСх	Н/Д	9.05, 00:09
	2-4 км на ПдСх	зафіксувала	1	вибух	розрив (після попередньої події)	Н/Д	9.05, 00:09
	3-5 км на ПдСх	зафіксувала	1	Н/Д боеприпас	ЗхПдЗх-СхПнСх	Н/Д	9.05, 00:10
	3-5 км на ПдСх	зафіксувала	1	вибух	розрив (після попередньої події)	Н/Д	9.05, 00:10
	3-5 км на ПдСх	зафіксувала	1	Н/Д боеприпас	ЗхПдЗх-СхПнСх	Н/Д	9.05, 00:10
	2-4 км на ПдСх	зафіксувала	2	Н/Д боеприпас	ЗхПдЗх-СхПнСх	Н/Д	9.05, 00:11
	2-4 км на ПдСх	зафіксувала	1	Н/Д боеприпас	ЗхПдЗх-СхПнСх	Н/Д	9.05, 00:11
	2-4 км на ПдСх	зафіксувала	1	вибух	розрив (після попередньої події)	Н/Д	9.05, 00:11
	2-4 км на ПдСх	зафіксувала	1	спалах дульного полум'я		Н/Д	9.05, 00:11
	2-4 км на ПдСх	зафіксувала	1	Н/Д боеприпас	ЗхПдЗх-СхПнСх (після попередньої події)	Н/Д	9.05, 00:11
	2-4 км на ПдСх	зафіксувала	1	вибух	розрив (після попередньої події)	Н/Д	9.05, 00:11
	2-5 км на СхПдСх	зафіксувала	2	Н/Д боеприпас	ПдЗх-ПнСх	Н/Д	9.05, 00:49
камера СММ на шахті «Октябрська» (непідконтрольна уряду, 9 км на ПнЗх від центру Донецька)	4-6 км на ПнПнСх	зафіксувала	1	вибух	невизначеного походження (також зафіксовано камерою СММ в Авдіївці)	Н/Д	8.05, 22:57
	2-4 км на ПнСх	зафіксувала	1	Н/Д боеприпас	Зх-Сх	Н/Д	8.05, 23:06
	2-4 км на ПнСх	зафіксувала	3	Н/Д боеприпас	Зх-Сх	Н/Д	8.05, 23:07
	4-6 км на ПнСх	зафіксувала	1	вибух	невизначеного походження (також зафіксовано камерою СММ в Авдіївці)	Н/Д	9.05, 01:17
	4-6 км на ПнСх	зафіксувала	1	вибух	невизначеного походження (також зафіксовано камерою СММ в Авдіївці)	Н/Д	9.05, 01:18
	4-6 км на ПнПнСх	зафіксувала	5	Н/Д боеприпас	випущена(-й) угору	Н/Д	9.05, 03:20
камера СММ за 1 км на ПдЗх від н. п. Широкине (100 км на Пд від Донецька)	4-6 км на ПнПнСх	зафіксувала	5	Н/Д боеприпас	Сх-Зх	Н/Д	8.05, 21:27
	4-6 км на ПнПнСх	зафіксувала	2	Н/Д боеприпас	Сх-Зх	Н/Д	8.05, 21:28
	4-6 км на ПнПнСх	зафіксувала	3	Н/Д боеприпас	Сх-Зх	Н/Д	8.05, 21:29
	4-6 км на ПнПнСх	зафіксувала	1	освітлювальна ракета	випущена(-й) угору	Н/Д	8.05, 21:33
	4-6 км на Пн	зафіксувала	3	Н/Д боеприпас	випущена(-й) угору	Н/Д	8.05, 21:46
	4-6 км на Пн	зафіксувала	14	Н/Д боеприпас	випущена(-й) угору	Н/Д	8.05, 21:49
	4-6 км на Пн	зафіксувала	7	Н/Д боеприпас	випущена(-й) угору	Н/Д	8.05, 21:50
	4-6 км на ПнПнСх	зафіксувала	2	Н/Д боеприпас	Сх-Зх	Н/Д	8.05, 21:50
4-6 км на ПнПнСх	зафіксувала	2	Н/Д боеприпас	Зх-Сх	Н/Д	8.05, 21:50	

Місце розміщення СММ	Місце події	Спосіб	К-ть	Спостереження	Опис	Озброєння	Дата, час
	4-6 км на ПнПнСх	зафіксувала	12	Н/Д боеприпас	Сх-3х	Н/Д	8.05, 21:54
	4-6 км на ПнПнСх	зафіксувала	29	Н/Д боеприпас	випущена(-й) угору	Н/Д	8.05, 22:06
	4-6 км на ПнПнСх	зафіксувала	5	спалах дульного полум'я		Н/Д	8.05, 22:30
	4-6 км на ПнПнСх	зафіксувала	6	Н/Д боеприпас	Сх-3х	Н/Д	8.05, 22:44
	4-6 км на ПнПнСх	зафіксувала	1	Н/Д боеприпас	Сх-3х	Н/Д	8.05, 22:45
	4-6 км на Пн	зафіксувала	3	спалах дульного полум'я		Н/Д	8.05, 22:46
	4-6 км на Пн	зафіксувала	8	Н/Д боеприпас	Сх-3х	Н/Д	8.05, 22:46
	4-6 км на Пн	зафіксувала	5	Н/Д боеприпас	Сх-3х	Н/Д	8.05, 22:47
	4-6 км на ПнПнСх	зафіксувала	1	Н/Д боеприпас	Сх-3х	Н/Д	8.05, 22:48
	4-6 км на ПнПнСх	зафіксувала	2	спалах дульного полум'я		Н/Д	8.05, 22:48
	4-6 км на ПнПнСх	зафіксувала	5	спалах дульного полум'я		Н/Д	8.05, 22:49
	4-6 км на ПнПнСх	зафіксувала	2	вибух	невизначеного походження	Н/Д	8.05, 22:49
	4-6 км на ПнПнСх	зафіксувала	1	Н/Д боеприпас	Сх-3х	Н/Д	8.05, 22:49
	4-6 км на ПнПнСх	зафіксувала	2	вибух	невизначеного походження	Н/Д	8.05, 22:50
	4-6 км на ПнПнСх	зафіксувала	5	Н/Д боеприпас	Сх-3х	Н/Д	8.05, 22:53
	4-6 км на Пн	зафіксувала	1	Н/Д боеприпас	Сх-3х	Н/Д	8.05, 22:54
	4-6 км на Пн	зафіксувала	1	Н/Д боеприпас	Сх-3х	Н/Д	8.05, 22:57
	4-6 км на Пн	зафіксувала	11	Н/Д боеприпас	3х-Сх	Н/Д	8.05, 22:59
	4-6 км на ПнПнСх	зафіксувала	1	Н/Д боеприпас	Сх-3х	Н/Д	8.05, 23:00
	4-6 км на ПнПнСх	зафіксувала	1	Н/Д боеприпас	Сх-3х	Н/Д	8.05, 23:01
	4-6 км на Пн	зафіксувала	2	Н/Д боеприпас	Сх-3х	Н/Д	8.05, 23:01
	4-6 км на Пн	зафіксувала	2	Н/Д боеприпас	3х-Сх	Н/Д	8.05, 23:04
	4-6 км на Пн	зафіксувала	23	Н/Д боеприпас	3х-Сх	Н/Д	8.05, 23:05
	4-6 км на Пн	зафіксувала	1	вибух	невизначеного походження	Н/Д	8.05, 23:06
	4-6 км на Пн	зафіксувала	1	Н/Д боеприпас	Сх-3х	Н/Д	8.05, 23:13
	4-6 км на ПнПнСх	зафіксувала	1	спалах дульного полум'я		Н/Д	9.05, 00:19
	4-6 км на ПнПнСх	зафіксувала	1	Н/Д боеприпас	3х-Сх (після попередньої події)	Н/Д	9.05, 00:19
	4-6 км на ПнПнСх	зафіксувала	1	вибух	розрив (після попередньої події)	Н/Д	9.05, 00:19
	4-6 км на ПнПнСх	зафіксувала	10	Н/Д боеприпас	Сх-3х	Н/Д	9.05, 00:19
	4-6 км на ПнПнСх	зафіксувала	5	Н/Д боеприпас	Сх-3х	Н/Д	9.05, 00:26
	4-6 км на ПнПнСх	зафіксувала	3	Н/Д боеприпас	Сх-3х	Н/Д	9.05, 03:11
	2-4 км на Пн	зафіксувала	2	вибух	невизначеного походження	Н/Д	9.05, 03:11
камера СММ у н. п. Світлодарськ (підконтрольний уряду, 57 км на ПнСх від Донецька)	2-4 км на 3хПд3х	зафіксувала	2	Н/Д боеприпас	ПнПн3х-ПдПдСх	Н/Д	8.05, 21:34
	2-4 км на 3хПд3х	зафіксувала	1	вибух	невизначеного походження	Н/Д	8.05, 21:34
	2-4 км на 3хПд3х	зафіксувала	1	Н/Д боеприпас	ПнПн3х-ПдПдСх	Н/Д	9.05, 00:50
	3-5 км на 3хПд3х	зафіксувала	1	Н/Д боеприпас	ПдСх-Пн3х	Н/Д	9.05, 00:50
	2-4 км на 3хПд3х	зафіксувала	1	вибух	невизначеного походження	Н/Д	9.05, 01:30
	2-4 км на 3хПд3х	зафіксувала	2	вибух	невизначеного походження	Н/Д	9.05, 02:43
приблизно 1 км на Пн3х від залізничного вокзалу в н. п. Ясинувата (непідконтрольний уряду, 16 км на ПнСх від Донецька)	1-2 км на Пн3х	чули	6	постріл		стрілецька зброя	9.05, 09:43
м-н Трудівські Петровського району Донецька (непідконтрольний уряду, 15 км на Пд3х від центру міста)	1-2 км на ПдПд3х	чули	1	постріл		стрілецька зброя	9.05, 12:54
	1-2 км на ПдПд3х	чули	1	вибух	невизначеного походження	Н/Д	9.05, 12:54
приблизно 4,5 км на Пн3х від н. п. Залізне (кол. Артемове; підконтрольний уряду, 42 км на ПнСх від Донецька)	1-2 км на ПнПн3х	чули	6	вибух	невизначеного походження	Н/Д	9.05, 10:27-10:33
	1-2 км на ПнПн3х	чули	100	черга		стрілецька зброя	9.05, 10:27-10:33
	1-2 км на ПнПн3х	чули	305	черга		стрілецька зброя	9.05, 10:33-10:38
	1-2 км на ПнПн3х	чули	2	вибух	невизначеного походження	Н/Д	9.05, 10:33-10:38
	1-2 км на ПнПн3х	чули	300	черга		великокаліберний кулемет	9.05, 10:33-10:38
	650 м на ПнПн3х	чули	2	вибух	розрив	Н/Д	9.05, 10:33-10:38
	3-4 км на ПнПн3х	чули	1	вибух	невизначеного походження	Н/Д	9.05, 11:09

Місце розміщення СММ	Місце події	Спосіб	К-ть	Спостереження	Опис	Озброєння	Дата, час
н. п. Світлодарськ (підконтрольний уряду, 57 км на ПнСх від Донецька)	2–3 км на Пд	чули	1	черга		великокаліберний кулемет	8.05, 18:38
	4–5 км на Пд	чули	1	вибух	невизначеного походження	Н/Д	8.05, 19:09
	3–4 км на Пд	чули	6	черга		великокаліберний кулемет	8.05, 19:33–19:38
	2–3 км на ПдЗх	чули	3	черга		великокаліберний кулемет	8.05, 19:45
	3–4 км на ПдПдЗх	чули	2	вибух	невизначеного походження	Н/Д	8.05, 20:05–20:07
	3–4 км на Пд	чули	2	вибух	невизначеного походження	Н/Д	8.05, 20:25–20:33
	2–3 км на ПдПдЗх	чули	1	черга		стрілецька зброя	8.05, 20:34
	4–5 км на ЗхПдЗх	чули	3	вибух	невизначеного походження	Н/Д	8.05, 20:40–20:42
	2–3 км на ЗхПдЗх	чули	2	черга		стрілецька зброя	8.05, 20:43
	3–4 км на ПдЗх	чули	10	черга		великокаліберний кулемет	8.05, 21:10–21:11
	3–4 км на Пд	чули	3	вибух	невизначеного походження	Н/Д	8.05, 21:32–21:35
	3–4 км на ПдЗх	чули	2	черга		великокаліберний кулемет	8.05, 21:35
	2–3 км на ЗхПдЗх	чули	17	черга		великокаліберний кулемет	8.05, 22:38–02:45
	3–4 км на ЗхПдЗх	чули	1	вибух	невизначеного походження	Н/Д	8.05, 22:55
	3–4 км на ПдЗх	чули	2	вибух	невизначеного походження	Н/Д	8.05, 22:59
3–4 км на Пд	чули	1	вибух	невизначеного походження	Н/Д	8.05, 23:38	
4–5 км на Пд	чули	2	вибух	невизначеного походження	Н/Д	9.05, 15:58	
2–3 км на Пд	чули	3	вибух	невизначеного походження	Н/Д	9.05, 18:05–18:08	
н. п. Горлівка (непідконтрольний уряду, 39 км на ПнСх від Донецька)	3–5 км на ПнЗх	чули	10	вибух	невизначеного походження	Н/Д	9.05, 05:30–05:43
	3–5 км на ПнЗх	чули	5	черга		Н/Д	9.05, 05:45
камера СММ у н. п. Золоте (підконтрольний уряду, 60 км на Зх від Луганська)	3–5 км на Сх	зафіксувала	3	Н/Д боєприпас	випущена(-й) угору (за оцінкою, за межами ділянки розведення)	Н/Д	8.05, 23:57
	3–5 км на Сх	зафіксувала	7	Н/Д боєприпас	Пн–Пд (за оцінкою, за межами ділянки розведення)	Н/Д	8.05, 23:57
	3–5 км на Сх	зафіксувала	3	Н/Д боєприпас	випущена(-й) угору (за оцінкою, за межами ділянки розведення)	Н/Д	8.05, 23:58
	3–5 км на Сх	зафіксувала	1	Н/Д боєприпас	Пн–Пд (за оцінкою, за межами ділянки розведення)	Н/Д	8.05, 23:58
	3–5 км на Сх	зафіксувала	4	Н/Д боєприпас	Пн–Пд (за оцінкою, за межами ділянки розведення)	Н/Д	9.05, 00:28
	3–5 км на Сх	зафіксувала	1	спалах дульного полум'я	за оцінкою, за межами ділянки розведення	Н/Д	9.05, 00:28
	3–5 км на Сх	зафіксувала	14	Н/Д боєприпас	Пн–Пд (за оцінкою, за межами ділянки розведення)	Н/Д	9.05, 03:23
Сх околиця н. п. Станція Луганська (підконтрольний уряду, 16 км на ПнСх від Луганська)	3–5 км на ПдСх	чули	2	вибух	невизначеного походження (за оцінкою, за межами ділянки розведення)	Н/Д	9.05, 01:05
Пд околиця ділянки розведення в районі н. п. Золоте (підконтрольний уряду, 60 км на Зх від Луганська)	3–5 км на ПнСх	чули	10	вибух	невизначеного походження (за оцінкою, за межами ділянки розведення)	Н/Д	9.05, 10:07–10:24
	3–5 км на ПнСх	чули	2	вибух	невизначеного походження (за оцінкою, за межами ділянки розведення)	Н/Д	9.05, 11:26–11:32
ПдЗх околиця н. п. Золоте (підконтрольний уряду, 60 км на Зх від Луганська)	3–5 км на ПдПдЗх	чули	1	вибух	невизначеного походження (за оцінкою, за межами ділянки розведення)	Н/Д	9.05, 12:10
1,3 км на ПдЗх від н. п. Березівське (непідконтрольний уряду, 53 км на ПнЗх від Луганська)	2–3 км на ПнЗх	чули	2	вибух	невизначеного походження (за оцінкою, за межами ділянки розведення в районі Золотого)	Н/Д	9.05, 13:59–14:12
	3 км на ПнСх	чули та бачили	2	вибух	розрив (за оцінкою, за межами ділянки розведення в районі Золотого)	Н/Д	9.05, 13:59–14:12
камера СММ у н. п. Авдіївка	2–4 км на СхПдСх	зафіксувала	1	вибух	невизначеного походження	Н/Д	9.05, 20:31
	2–4 км на СхПдСх	зафіксувала	3	Н/Д боєприпас	випущена(-й) угору	Н/Д	9.05, 20:46
	2–4 км на СхПдСх	зафіксувала	3	Н/Д боєприпас	ЗхПдЗх–СхПнСх	Н/Д	9.05, 20:46

Місце розміщення СММ	Місце події	Спосіб	К-ть	Спостереження	Опис	Озброєння	Дата, час
(підконтрольний уряду, 17 км на Пн від Донецька)	2-4 км на СхПдСх	зафіксувала	1	Н/Д боєприпас	ПдПдЗх-ПнПнСх	Н/Д	9.05, 20:48
	2-4 км на СхПдСх	зафіксувала	7	Н/Д боєприпас	Пн-Пд	Н/Д	9.05, 20:51
	2-4 км на СхПдСх	зафіксувала	1	освітлювальна ракета	випущена(-й) угору	Н/Д	9.05, 21:02
	2-4 км на СхПдСх	зафіксувала	7	Н/Д боєприпас	СхПнСх-ЗхПдЗх	Н/Д	9.05, 21:03
	2-4 км на СхПдСх	зафіксувала	2	Н/Д боєприпас	ПнПнЗх-ПдПдСх	Н/Д	9.05, 21:05
	2-4 км на СхПдСх	зафіксувала	2	вибух	невизначеного походження	Н/Д	9.05, 21:05
	3-5 км на ПдСх	зафіксувала	5	вибух	невизначеного походження	Н/Д	9.05, 21:05
	2-4 км на СхПдСх	зафіксувала	2	Н/Д боєприпас	ПнЗх-ПдСх	Н/Д	9.05, 21:05
	2-4 км на СхПдСх	зафіксувала	3	Н/Д боєприпас	ПдПдЗх-ПнПнСх	Н/Д	9.05, 21:05
	2-4 км на ПдСх	зафіксувала	8	вибух	невизначеного походження	Н/Д	9.05, 21:06
	3-5 км на СхПдСх	зафіксувала	1	Н/Д боєприпас	ПнПнЗх-ПдПдСх	Н/Д	9.05, 21:07
	2-4 км на СхПдСх	зафіксувала	1	Н/Д боєприпас	ПдПдЗх-ПнПнСх	Н/Д	9.05, 21:10
	3-5 км на СхПдСх	зафіксувала	1	освітлювальна ракета	випущена(-й) угору	Н/Д	9.05, 21:14
	3-5 км на СхПдСх	зафіксувала	2	вибух	невизначеного походження	Н/Д	9.05, 21:19
	3-5 км на СхПдСх	зафіксувала	1	вибух	невизначеного походження	Н/Д	9.05, 21:20
	3-5 км на ПдСх	зафіксувала	1	вибух	невизначеного походження	Н/Д	9.05, 21:20
	2-4 км на СхПдСх	зафіксувала	1	Н/Д боєприпас	ПнЗх-ПдСх	Н/Д	9.05, 21:22
	2-4 км на СхПдСх	зафіксувала	1	Н/Д боєприпас	ПдПдЗх-ПнПнСх	Н/Д	9.05, 21:22
	3-5 км на СхПдСх	зафіксувала	1	освітлювальна ракета	випущена(-й) угору	Н/Д	9.05, 21:47
	2-4 км на СхПдСх	зафіксувала	1	Н/Д боєприпас	ЗхПдЗх-СхПнСх	Н/Д	9.05, 21:48
	3-5 км на ПдСх	зафіксувала	1	освітлювальна ракета	випущена(-й) угору	Н/Д	9.05, 22:00
	3-5 км на СхПдСх	зафіксувала	1	освітлювальна ракета	випущена(-й) угору	Н/Д	9.05, 22:33
	2-4 км на СхПдСх	зафіксувала	2	Н/Д боєприпас	ПнЗх-ПдСх	Н/Д	9.05, 22:33
	3-5 км на СхПдСх	зафіксувала	2	Н/Д боєприпас	випущена(-й) угору	Н/Д	9.05, 22:49
2-4 км на СхПдСх	зафіксувала	5	Н/Д боєприпас	ПдПдЗх-ПнПнСх	Н/Д	9.05, 23:51	
камера СММ за 2 км на Сх від н. п. Богданівка (підконтрольний уряду, 41 км на ПдЗх від Донецька)	3-5 км на ПдСх	зафіксувала	19	Н/Д боєприпас	випущена(-й) угору (за оцінкою, за межами ділянки розведення в районі Петрівського)	Н/Д	9.05, 21:00
	3-5 км на ПдСх	зафіксувала	2	Н/Д боєприпас	випущена(-й) угору (за оцінкою, за межами ділянки розведення в районі Петрівського)	Н/Д	9.05, 21:00
	3-5 км на ПдСх	зафіксувала	2	вибух	вибух у повітрі (після попередньої події; за оцінкою, за межами ділянки розведення в районі Петрівського)	Н/Д	9.05, 21:00
	3-5 км на ПдСх	зафіксувала	12	Н/Д боєприпас	випущена(-й) угору (за оцінкою, за межами ділянки розведення в районі Петрівського)	Н/Д	9.05, 21:01
	3-5 км на СхПдСх	зафіксувала	1	вибух	невизначеного походження (визначити, на ділянці розведення в районі Петрівського чи за її межами, не вдалося)	Н/Д	9.05, 21:43
	2-3 км на Сх	зафіксувала	3	Н/Д боєприпас	ПнПнСх-ПдПдЗх (за оцінкою, у межах ділянки розведення в районі Петрівського)	Н/Д	9.05, 22:09
	2-3 км на СхПдСх	зафіксувала	1	вибух	невизначеного походження (за оцінкою, у межах ділянки розведення в районі Петрівського; також зафіксовано камерою СММ у Березовому)	Н/Д	9.05, 22:26
	2-3 км на СхПдСх	зафіксувала	1	вибух	невизначеного походження (за оцінкою, у межах ділянки розведення в районі Петрівського)	Н/Д	10.05, 00:12
	4-6 км на СхПдСх	зафіксувала	1	вибух	невизначеного походження (за оцінкою, за межами ділянки розведення в районі Петрівського)	Н/Д	10.05, 00:22
	2-3 км на СхПдСх	зафіксувала	4	освітлювальна ракета	випущена(-й) угору (за оцінкою, у межах ділянки розведення в районі Петрівського)	Н/Д	10.05, 01:18
	4-6 км на СхПдСх	зафіксувала	3	вибух	невизначеного походження (за оцінкою, за межами ділянки розведення в районі Петрівського)	Н/Д	10.05, 01:18
	2-3 км на СхПдСх	зафіксувала	1	освітлювальна ракета	випущена(-й) угору (за оцінкою, у межах ділянки розведення в районі Петрівського)	Н/Д	10.05, 01:27

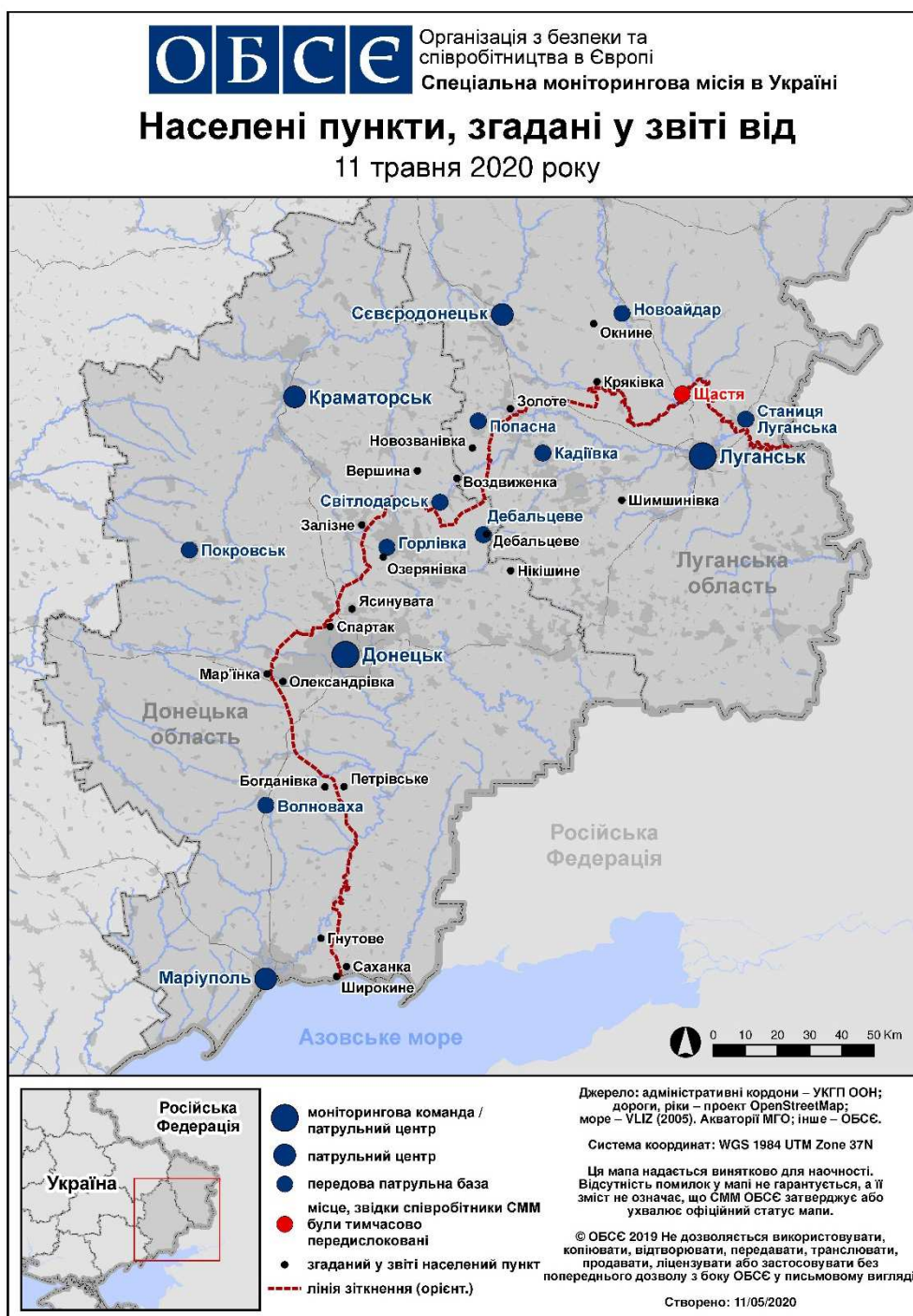
Місце розміщення СММ	Місце події	Спосіб	К-ть	Спостереження	Опис	Озброєння	Дата, час
	3-5 км на СхПдСх	зафіксувала	1	освітлювальна ракета	випущена(-й) угору (визначити, на ділянці розведення в районі Петрівського чи за її межами, не вдалося)	Н/Д	10.05, 02:42
камера СММ на Донецькій фільтрувальній станції (15 км на Пн від Донецька)	3-5 км на ПдПдЗх	зафіксувала	1	вибух	невизначеного походження	Н/Д	9.05, 20:30
	3-5 км на ПдПдЗх	зафіксувала	1	вибух	невизначеного походження	Н/Д	9.05, 20:46
	3-5 км на ПдПдЗх	зафіксувала	2	вибух	невизначеного походження	Н/Д	9.05, 20:49
	3-5 км на ПдПдЗх	зафіксувала	1	вибух	невизначеного походження	Н/Д	9.05, 20:51
	1-3 км на ПдПдЗх	зафіксувала	2	Н/Д боєприпас	ЗхПнЗх-СхПдСх	Н/Д	9.05, 20:51
	1-2 км на ПдПдЗх	зафіксувала	1	вибух	невизначеного походження	Н/Д	9.05, 20:52
	1-2 км на ПдПдЗх	зафіксувала	1	Н/Д боєприпас	Пн-Пд	Н/Д	9.05, 20:57
	1-2 км на Пд	зафіксувала	1	Н/Д боєприпас	ЗхПнЗх-СхПдСх	Н/Д	9.05, 20:58
	1-2 км на ПдПдЗх	зафіксувала	1	Н/Д боєприпас	ПнСх-ПдЗх	Н/Д	9.05, 21:00
	1-2 км на ПдПдЗх	зафіксувала	1	Н/Д боєприпас	ПнСх-ПдЗх	Н/Д	9.05, 21:01
	1-2 км на ПдПдЗх	зафіксувала	2	Н/Д боєприпас	СхПнСх-ЗхПдЗх	Н/Д	9.05, 21:03
	1-2 км на Пд	зафіксувала	1	освітлювальна ракета	випущена(-й) угору (також зафіксовано камерою СММ в Авдіївці)	Н/Д	9.05, 21:03
	1-2 км на ПдПдЗх	зафіксувала	7	Н/Д боєприпас	ПнЗх-ПдСх	Н/Д	9.05, 21:03
	3-5 км на ПдПдЗх	зафіксувала	2	вибух	невизначеного походження	Н/Д	9.05, 21:04
	1-2 км на ПдПдЗх	зафіксувала	3	Н/Д боєприпас	ПнЗх-ПдСх	Н/Д	9.05, 21:04
	1-2 км на ПдПдЗх	зафіксувала	1	Н/Д боєприпас	СхПнСх-ЗхПдЗх	Н/Д	9.05, 21:04
	3-5 км на ПдПдЗх	зафіксувала	2	вибух	невизначеного походження	Н/Д	9.05, 21:05
	1-3 км на ПдПдЗх	зафіксувала	1	Н/Д боєприпас	Сх-Зх	Н/Д	9.05, 21:05
	3-5 км на ПдПдЗх	зафіксувала	2	вибух	невизначеного походження	Н/Д	9.05, 21:06
	1-2 км на Пд	зафіксувала	1	Н/Д боєприпас	ЗхПнЗх-СхПдСх	Н/Д	9.05, 21:10
	3-5 км на ПдПдЗх	зафіксувала	4	вибух	невизначеного походження	Н/Д	9.05, 21:19
	1-2 км на ПдПдЗх	зафіксувала	1	Н/Д боєприпас	ПнПнСх-ПдПдЗх	Н/Д	9.05, 21:19
	3-5 км на ПдПдЗх	зафіксувала	1	вибух	невизначеного походження	Н/Д	9.05, 21:20
	3-5 км на ПдПдЗх	зафіксувала	3	вибух	невизначеного походження (також зафіксовано камерами СММ в Авдіївці та на шахті «Октябрська»)	Н/Д	9.05, 21:21
	1-3 км на ПдПдЗх	зафіксувала	14	Н/Д боєприпас	Сх-Зх (також зафіксовано камерами СММ в Авдіївці та на шахті «Октябрська»)	Н/Д	9.05, 21:21
	0,7-1 км на ПдПдЗх	зафіксувала	2	спалах дульного полум'я		Н/Д	9.05, 21:22
	3-5 км на ПдПдЗх	зафіксувала	1	вибух	невизначеного походження	Н/Д	9.05, 21:22
	1-3 км на ПдПдЗх	зафіксувала	1	вибух	невизначеного походження	Н/Д	9.05, 21:24
	0,7-1 км на ПдПдЗх	зафіксувала	2	Н/Д боєприпас	ПнЗх-ПдСх	Н/Д	9.05, 21:27
	0,7-1 км на ПдПдЗх	зафіксувала	3	Н/Д боєприпас	ПнЗх-ПдСх	Н/Д	9.05, 22:32
	200-500 м на Пд	зафіксувала	1	Н/Д боєприпас	ЗхПнЗх-СхПдСх	Н/Д	9.05, 23:02
	0,7-1 км на ПдПдЗх	зафіксувала	1	Н/Д боєприпас	Сх-Зх	Н/Д	9.05, 23:51
	0,7-1 км на ПдПдЗх	зафіксувала	1	Н/Д боєприпас	ПнПнСх-ПдПдЗх	Н/Д	9.05, 23:51
2-4 км на ПдПдЗх	зафіксувала	3	Н/Д боєприпас	ЗхПнЗх-СхПдСх	Н/Д	9.05, 23:51	
0,7-1 км на ПдПдЗх	зафіксувала	1	Н/Д боєприпас	ПнСх-ПдЗх	Н/Д	9.05, 23:52	
0,5-1 км на Пд	зафіксувала	1	Н/Д боєприпас	ЗхПнЗх-СхПдСх	Н/Д	10.05, 00:27	
камера СММ на КПВВ у н. п. Гнутове (підконтрольний уряду, 84 км на Пд від Донецька)	3-5 км на СхПнСх	зафіксувала	2	вибух	невизначеного походження	Н/Д	9.05, 22:10
	2-4 км на СхПнСх	зафіксувала	1	спалах дульного полум'я		Н/Д	9.05, 23:30
	2-4 км на СхПнСх	зафіксувала	1	Н/Д боєприпас	ПнЗх-ПдСх (після попередньої події)	Н/Д	9.05, 23:30
	2-4 км на СхПнСх	зафіксувала	1	спалах дульного полум'я		Н/Д	9.05, 23:34
	2-4 км на СхПнСх	зафіксувала	1	Н/Д боєприпас	ПнЗх-ПдСх (після попередньої події)	Н/Д	9.05, 23:34
2-4 км на СхПнСх	зафіксувала	2	Н/Д боєприпас	ПнЗх-ПдСх	Н/Д	10.05, 01:20	
камера СММ у н. п. Гранітне (підконтрольний уряду, 60 км на Пд від Донецька)	4-6 км на СхПнСх	зафіксувала	1	освітлювальна ракета	випущена(-й) угору	Н/Д	9.05, 21:22
камера СММ у н. п. Красногорівка	2-4 км на ПдСх	зафіксувала	2	Н/Д боєприпас	Пн-Пд	Н/Д	9.05, 23:25
	2-4 км на ПдСх	зафіксувала	2	Н/Д боєприпас	Пн-Пд	Н/Д	9.05, 23:26

Місце розміщення СММ	Місце події	Спосіб	К-ть	Спостереження	Опис	Озброєння	Дата, час
(підконтрольний уряду, 21 км на Зх від Донецька)	2-4 км на ПдСх	зафіксувала	2	Н/Д боєприпас	ПнЗх-ПдСх	Н/Д	9.05, 23:28
	5-7 км на ПдСх	зафіксувала	1	вибух	невизначеного походження	Н/Д	9.05, 23:36
	2-4 км на Сх	зафіксувала	1	Н/Д боєприпас	ПнЗх-ПдСх	Н/Д	10.05, 02:43
	2-4 км на Сх	зафіксувала	1	вибух	вибух у повітрі (після попередньої події)	Н/Д	10.05, 02:43
камера СММ на КПВВ у н. п. Майорськ (підконтрольний уряду, 45 км на ПнСх від Донецька)	2-3 км на СхПнСх	зафіксувала	1	освітлювальна ракета	випущена(-й) угору	Н/Д	9.05, 21:17
камера СММ на КПВВ у н. п. Мар'їнка (підконтрольний уряду, 23 км на ПдЗх від Донецька)	5-7 км на ПнПнСх	зафіксувала	1	Н/Д боєприпас	Зх-Сх	Н/Д	9.05, 20:58
	3-5 км на ПнПнСх	зафіксувала	1	Н/Д боєприпас	Сх-Зх	Н/Д	10.05, 01:00
камера СММ на шахті «Октябрська» (непідконтрольна уряду, 9 км на ПнЗх від центру Донецька)	1-3 км на Зх	зафіксувала	1	Н/Д боєприпас	Пн-Пд	Н/Д	9.05, 20:36
	1-3 км на Зх	зафіксувала	4	Н/Д боєприпас	Пн-Пд	Н/Д	9.05, 20:37
	2-4 км на ПнСх	зафіксувала	8	Н/Д боєприпас	ЗхПнЗх-СхПдСх	Н/Д	9.05, 21:03
	2-4 км на ПнСх	зафіксувала	1	вибух	невизначеного походження (також зафіксовано камерою СММ в Авдіївці)	Н/Д	9.05, 21:04
	2-4 км на ПнСх	зафіксувала	1	Н/Д боєприпас	Пд-Пн (також зафіксовано камерою СММ в Авдіївці)	Н/Д	9.05, 21:04
	2-4 км на ПнСх	зафіксувала	2	Н/Д боєприпас	Зх-Сх (також зафіксовано камерою СММ в Авдіївці)	Н/Д	9.05, 21:04
	2-4 км на ПнСх	зафіксувала	2	Н/Д боєприпас	Зх-Сх (також зафіксовано камерою СММ в Авдіївці)	Н/Д	9.05, 21:05
	2-4 км на ПнСх	зафіксувала	3	вибух	невизначеного походження	Н/Д	9.05, 21:05
	2-4 км на СхПнСх	зафіксувала	3	вибух	невизначеного походження	Н/Д	9.05, 21:05
	2-4 км на СхПнСх	зафіксувала	6	вибух	невизначеного походження	Н/Д	9.05, 21:06
	2-4 км на ПнСх	зафіксувала	1	Н/Д боєприпас	Зх-Сх	Н/Д	9.05, 21:07
	2-4 км на ПнСх	зафіксувала	3	вибух	невизначеного походження	Н/Д	9.05, 21:19
	3-5 км на ПнСх	зафіксувала	2	вибух	невизначеного походження	Н/Д	9.05, 21:20
	2-4 км на ПнСх	зафіксувала	2	Н/Д боєприпас	Пд-Пн	Н/Д	9.05, 21:22
	2-4 км на ПнСх	зафіксувала	2	Н/Д боєприпас	Зх-Сх	Н/Д	9.05, 21:27
	3-5 км на ПнПнСх	зафіксувала	1	вибух	невизначеного походження	Н/Д	9.05, 21:29
	2-4 км на ПнСх	зафіксувала	2	Н/Д боєприпас	Зх-Сх	Н/Д	9.05, 21:35
	2-4 км на СхПнСх	зафіксувала	1	освітлювальна ракета	випущена(-й) угору	Н/Д	9.05, 21:37
	2-4 км на ПнСх	зафіксувала	2	Н/Д боєприпас	Зх-Сх	Н/Д	9.05, 22:16
	2-4 км на ПнСх	зафіксувала	1	вибух	невизначеного походження	Н/Д	9.05, 22:30
2-4 км на ПнСх	зафіксувала	3	Н/Д боєприпас	Зх-Сх	Н/Д	9.05, 22:32	
2-4 км на ПнСх	зафіксувала	1	Н/Д боєприпас	Зх-Сх	Н/Д	10.05, 03:15	
камера СММ за 1 км на ПдЗх від н. п. Широкине (100 км на Пд від Донецька)	3-5 км на Пн	зафіксувала	3	черга	випущена(-й) угору	Н/Д	9.05, 20:53
	4-6 км на Пн	зафіксувала	2	вибух	невизначеного походження	Н/Д	9.05, 21:00
	3-5 км на Пн	зафіксувала	1	Н/Д боєприпас	Пд-Пн	Н/Д	9.05, 22:16
	3-5 км на Пн	зафіксувала	7	Н/Д боєприпас	Зх-Сх	Н/Д	9.05, 22:17
	3-5 км на Пн	зафіксувала	1	Н/Д боєприпас	СхПдСх-ЗхПнЗх	Н/Д	9.05, 22:23
	3-5 км на Пн	зафіксувала	12	Н/Д боєприпас	Зх-Сх	Н/Д	9.05, 22:42
	4-6 км на Пн	зафіксувала	1	вибух	невизначеного походження	Н/Д	9.05, 22:54
	2-4 км на ПнПнСх	зафіксувала	7	Н/Д боєприпас	ПдСх-ПнЗх	Н/Д	9.05, 23:13
	2-4 км на Пн	зафіксувала	1	Н/Д боєприпас	СхПдСх-ЗхПнЗх	Н/Д	9.05, 23:21
	3-5 км на Пн	зафіксувала	7	Н/Д боєприпас	ЗхПдЗх-СхПнСх	Н/Д	9.05, 23:41
	3-5 км на Пн	зафіксувала	12	Н/Д боєприпас	ЗхПдЗх-СхПнСх	Н/Д	9.05, 23:42
	3-5 км на Пн	зафіксувала	26	Н/Д боєприпас	ЗхПдЗх-СхПнСх	Н/Д	9.05, 23:44
	3-5 км на Пн	зафіксувала	3	Н/Д боєприпас	ПдСх-ПнЗх	Н/Д	9.05, 23:45
	3-5 км на Пн	зафіксувала	15	Н/Д боєприпас	Зх-Сх	Н/Д	10.05, 00:12
	2-4 км на Пн	зафіксувала	23	Н/Д боєприпас	Зх-Сх	Н/Д	10.05, 00:37
	3-5 км на Пн	зафіксувала	20	Н/Д боєприпас	СхПдСх-ЗхПнЗх	Н/Д	10.05, 00:42
	3-5 км на ПнПнСх	зафіксувала	1	Н/Д боєприпас	ПдСх-ПнЗх	Н/Д	10.05, 02:53
	3-5 км на Пн	зафіксувала	7	Н/Д боєприпас	ЗхПдЗх-СхПнСх	Н/Д	10.05, 03:14
	3-5 км на Пн	зафіксувала	3	Н/Д боєприпас	ЗхПдЗх-СхПнСх	Н/Д	10.05, 03:15
	3-5 км на Пн	зафіксувала	2	Н/Д боєприпас	ЗхПдЗх-СхПнСх	Н/Д	10.05, 03:16
	3-5 км на Пн	зафіксувала	4	Н/Д боєприпас	ЗхПдЗх-СхПнСх	Н/Д	10.05, 03:17
	3-5 км на Пн	зафіксувала	1	Н/Д боєприпас	ЗхПдЗх-СхПнСх	Н/Д	10.05, 03:18
	3-5 км на Пн	зафіксувала	2	Н/Д боєприпас	ЗхПдЗх-СхПнСх	Н/Д	10.05, 03:20

Місце розміщення СММ	Місце події	Спосіб	К-ть	Спостереження	Опис	Озброєння	Дата, час
камера СММ у н. п. Світлодарськ (підконтрольний уряду, 57 км на ПнСх від Донецька)	3–5 км на Пд	зафіксувала	1	освітлювальна ракета	випущена(-й) угору	Н/Д	9.05, 21:47
приблизно 400 м на Зх від н. п. Мінеральне (непідконтрольний урядові, 10 км на північний схід від Донецька)	2–3 км на ПнЗх	чули	27	постріл		стрілецька зброя	10.05, 10:40
	2–3 км на ПнЗх	чули	16	постріл		стрілецька зброя	10.05, 10:50
	2–3 км на ПнЗх	чули	4	черга		великокаліберний кулемет	10.05, 10:50
приблизно 1 км на ПнЗх від залізничного вокзалу в н. п. Ясинувата (непідконтрольний уряду, 16 км на ПнСх від Донецька)	3 км на Пд	чули	2	черга		великокаліберний кулемет	10.05, 09:28
	3 км на Пд	чули	1	вибух	невизначеного походження	Н/Д	10.05, 09:28
центр н. п. Донецьк (непідконтрольний уряду)	1 км на ЗхПдЗх	чули	25	вибух	постріл	Н/Д	9.05, 22:00–22:15
приблизно 400 м на ПдСх від н. п. Спартак (непідконтрольний уряду, 9 км на Пн від Донецька)	1–2 км на ПнЗх	чули	1	постріл		стрілецька зброя	10.05, 12:33
	1–2 км на ПнЗх	чули	1	постріл		стрілецька зброя	10.05, 12:44
	2–3 км на ПдЗх	чули	1	вибух	невизначеного походження	Н/Д	10.05, 13:27
	2–3 км на ПдЗх	чули	2	черга		великокаліберний кулемет	10.05, 13:27
приблизно 350 м на ПнСх від н. п. Веселе (непідконтрольний уряду, 9 км на ПнЗх від Донецька)	1–2 км на ПнЗх	чули	30	черга		великокаліберний кулемет	10.05, 13:55–14:05
	1–2 км на ПнЗх	чули	18	постріл		стрілецька зброя	10.05, 13:55–14:05
	3 км на Пд	чули	5	вибух	невизначеного походження	Н/Д	10.05, 14:05–14:20
	2–3 км на Пн	чули	7	черга		великокаліберний кулемет	10.05, 14:05–14:20
н. п. Веселе (непідконтрольний уряду, 9 км на ПнЗх від Донецька)	1 км на Зх	чули	1	постріл		стрілецька зброя	10.05, 14:41
приблизно 2 км на Пн від н. п. Петрівське (непідконтрольний уряду, 41 км на Пд від Донецька)	2 км на СхПдСх	чули	9	постріл	за оцінкою, за межами ділянки розведення	стрілецька зброя	10.05, 10:14
н. п. Горлівка (непідконтрольний уряду, 39 км на ПнСх від Донецька)	4–6 км на ПнЗх	чули	20	вибух	невизначеного походження	Н/Д	10.05, 05:00–05:45
	4–6 км на ПнЗх	чули	9	черга	невизначеного походження	стрілецька зброя	10.05, 05:00–05:45
	5–7 км на ПнПнСх	чули	34	вибух	невизначеного походження	Н/Д	10.05, 05:45–06:10
приблизно 2 км на ПнСх від н. п. Черненко (підконтрольний уряду, 86 км на Пд від Донецька)	5–6 км на ПдСх	чули	2	вибух	невизначеного походження	Н/Д	10.05, 12:20
камера СММ у н. п. Кряківка (підконтрольний уряду, 38 км на ПнЗх від Луганська)	3–5 км на ПдЗх	зафіксувала	2	черга	випущена(-й) угору	Н/Д	9.05, 21:01
	5–7 км на Пд	зафіксувала	1	освітлювальна ракета	випущена(-й) угору	Н/Д	9.05, 21:06
	5–7 км на Пд	зафіксувала	2	освітлювальна ракета	випущена(-й) угору	Н/Д	9.05, 21:08
	5–7 км на ПдЗх	зафіксувала	1	освітлювальна ракета	випущена(-й) угору	Н/Д	9.05, 21:17
	5–7 км на Пд	зафіксувала	2	освітлювальна ракета	випущена(-й) угору	Н/Д	9.05, 21:24
	5–7 км на ПдЗх	зафіксувала	1	освітлювальна ракета	випущена(-й) угору	Н/Д	9.05, 21:25
	5–7 км на Пд	зафіксувала	1	освітлювальна ракета	випущена(-й) угору	Н/Д	9.05, 21:37
	5–7 км на Пд	зафіксувала	1	освітлювальна ракета	випущена(-й) угору	Н/Д	9.05, 22:01
	3–5 км на ПдПдЗх	зафіксувала	16	Н/Д боєприпас	ЗхПнЗх–СхПдСх	Н/Д	9.05, 22:52
	3–5 км на ПдПдЗх	зафіксувала	44	Н/Д боєприпас	ЗхПнЗх–СхПдСх	Н/Д	9.05, 22:54
камера СММ у н. п. Золоте (підконтрольний уряду, 60 км на Зх від Луганська)	3–5 км на ПдСх	зафіксувала	1	освітлювальна ракета	випущена(-й) угору (за оцінкою, за межами ділянки розведення)	Н/Д	9.05, 21:16

Місце розміщення СММ	Місце події	Спосіб	К-ть	Спостереження	Опис	Озброєння	Дата, час
Пн околиця н. п. Шимшинівка (непідконтрольний уряду, 27 км на ПдЗх від Луганська)	400 м на ЗхПнЗх	чули	7	постріл		стрілецька зброя	10.05, 10:50
Сх околиця н. п. Станиця Луганська (підконтрольний уряду, 16 км на ПнСх від Луганська)	5–7 км на ПдЗх	чули	1	вибух	невизначеного походження (за оцінкою, за межами ділянки розведення)	Н/Д	10.05, 15:08

Мапа Донецької та Луганської областей¹¹



¹¹ За рішенням Постійної ради №1117 від 21 березня 2014 року, СММ базується в десяти містах на всій території України (Херсон, Одеса, Львів, Івано-Франківськ, Харків, Донецьк, Дніпро, Чернівці, Луганськ і Київ). Ця мапа східної України призначена для ілюстративних цілей. На ній вказані населені пункти, згадані у звіті, а також ті, де є офіси СММ (моніторингові команди, патрульні центри і передові патрульні бази) в Донецькій і Луганській областях. (Червоним кольором виділено передову патрульну базу, з якої співробітники СММ були тимчасово передислоковані починаючи з 27 вересня 2016 року згідно з рекомендаціями експертів із безпеки з деяких держав-учасниць ОБСЄ та з урахуванням вимог СММ щодо безпеки. Місія використовує ці приміщення у світлу пору доби, а також патрулює в цьому населеному пункті вдень).