



# Щоденний звіт № 110/2020

від 9 травня 2020 року<sup>1</sup>

## Короткий виклад

- Місія констатувала зменшення кількості порушень режиму припинення вогню в Донецькій і Луганській областях, якщо порівнювати з попереднім звітним періодом.
- У Горлівці Донецької області озброєні члени збройних формувань зупинили патруль СММ і протягом майже 3 годин не відпускали спостерігачів\*.
- Місія уточнювала повідомлення про те, що 4 дітей отримали поранення внаслідок обстрілу в непідконтрольних урядові Саханці й Олександрівці Донецької області.
- У непідконтрольному урядові Сигнальному Донецької області команда СММ бачила пошкоджені внаслідок обстрілу будинки та свіжі вирви неподалік.
- Місія продовжувала здійснювати моніторинг на ділянках розведення сил і засобів у районах Станиці Луганської, Золотого та Петрівського.
- Безпілотний літальний апарат СММ вперше зафіксував 50 протитанкових мін поряд із підконтрольним урядові Лебединським Донецької області.
- Місія продовжувала спостерігати за заходами, яких вживають на тлі спалаху COVID-19, зокрема на контрольних пунктах в'їзду-виїзду та відповідних блокпостах у Донецькій і Луганській областях.
- Обмеження свободи пересування патрулів СММ тривали; члени збройних формувань забороняли спостерігачам доступ на блокпостах уздовж офіційних дорожніх коридорів у Донецькій і Луганській областях\*.

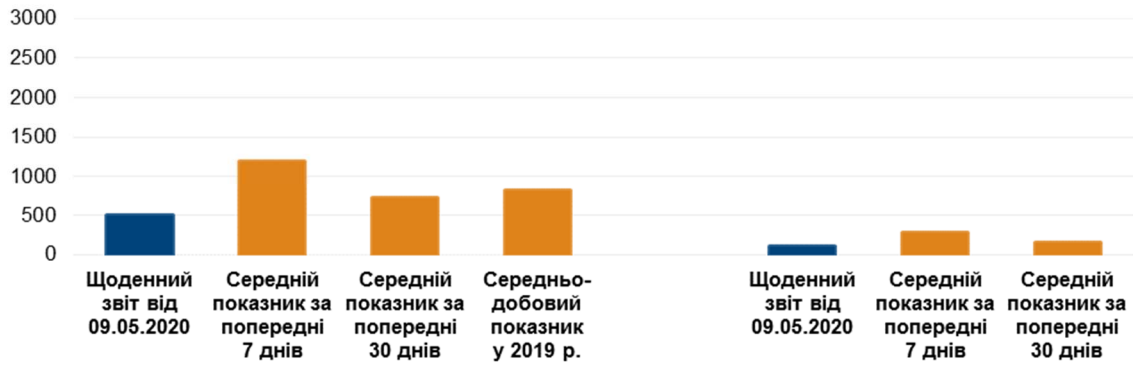
---

<sup>1</sup> На основі інформації, що надійшла від моніторингових команд станом на 19:30 8 травня 2020 року (за східноєвропейським літнім часом).

## Порушення режиму припинення вогню<sup>2</sup>

Кількість зафіксованих порушень режиму припинення вогню<sup>3</sup>

Кількість зафіксованих вибухів<sup>4</sup>



<sup>2</sup> Більш детальну інформацію про всі випадки порушення режиму припинення вогню, а також мапи Донецької та Луганської областей, де відмічені всі місця, згадані у звіті, представлено у додатку. Упродовж звітнього періоду камера СММ у Петрівському не функціонувала.

<sup>3</sup> Зокрема вибухи.

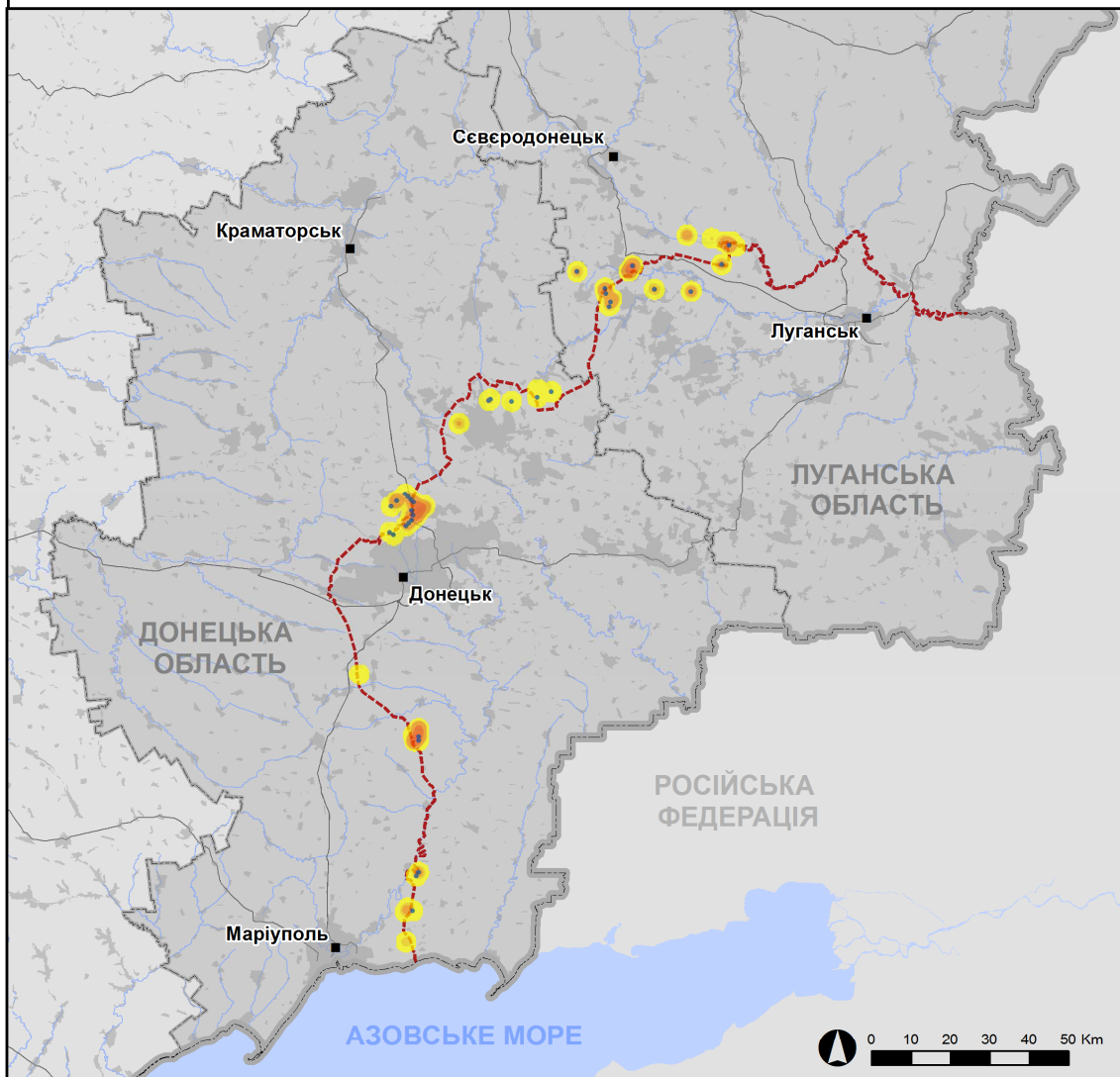
<sup>4</sup> Зокрема від вогню з озброєння невстановленого типу.

## Мапа зафіксованих порушень режиму припинення вогню

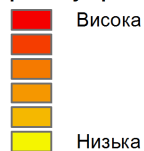


Організація з безпеки та співробітництва в Європі  
Спеціальна моніторингова місія в Україні

### Зафіксовані СММ порушення режиму припинення вогню 8 травня 2020 р.



#### Концентрація порушень режиму припинення вогню



- Вибух
- Населений пункт
- ..... Лінія зіткнення (орієнт.)

Джерела: адміністративні кордони — УКГП ООН; дороги, річки — проект OpenStreetMap; море — VLIZ (2005). Акваторії МГО, інше — ОБСЄ.

Система координат: WGS 1984 UTM Zone 37N

Ця мапа надається винятково для наочності. Відсутність помилок у мапі не гарантується, а її зміст не означає, що СММ ОБСЄ затверджує або ухвалює офіційний статус мапи.

© СММ ОБСЄ 2019 Не дозволяється використовувати, копіювати, відтворювати, передавати, транслювати, продавати, ліцензувати або застосовувати без попереднього дозволу з боку ОБСЄ у письмовому вигляді.  
Створено: 09/05/2020

У Донецькій області Місія констатувала зменшення кількості порушень режиму припинення вогню, зафіксувавши також менше вибухів (близько 65), якщо порівнювати з [попереднім звітним періодом](#) (приблизно 150 вибухів). Близько двох третин порушень режиму припинення вогню, зокрема понад половину вибухів, зафіксовано в районах на північ від н. п. Широкине (підконтрольний урядові, 100 км на південь від Донецька), на північ, південь і захід від н. п. Ясинувата (непідконтрольний урядові, 16 км на північний схід від Донецька), а також у межах 5 км від Донецької фільтрувальної станції (ДФС; 15 км на північ від Донецька) (див. нижче).

У Луганській області СММ констатувала зменшення кількості порушень режиму припинення вогню, зафіксувавши також менше вибухів (40), якщо порівнювати з [попереднім звітним періодом](#) (приблизно 125 вибухів). Більшість порушень режиму припинення вогню зафіксовано в районах на південний захід від н. п. Кряківка (підконтрольний урядові, 38 км на північний захід від Луганська).

### **У Саханці й Олександрівці четверо дітей дістали поранення внаслідок обстрілу**

Спостерігачі уточнювали повідомлення про те, що вранці 7 травня 13-річний хлопець дістав поранення внаслідок обстрілу в н. п. Саханка (непідконтрольний урядові, 97 км на південь від Донецька). 8 травня медичний персонал лікарні в н. п. Новоазовськ (непідконтрольний урядові, 102 км на південний схід від Донецька) повідомив, що 7 травня до них доправили хлопця з осколковими пораненнями та множинними переломами ноги, а також переломами зап'ястя та ліктя. Медпрацівники додали, що ввечері 7 травня хлопця перевели до лікарні в н. п. Донецьк (непідконтрольний урядові). 8 травня мати хлопця розказала, що її син йшов зі своєю двоюрідною сестрою та тіткою в Саханці, коли почався обстріл. Вона додала, що всі вони дістали поранення (для ознайомлення з попередніми спостереженнями див. [Щоденний звіт СММ від 8 травня 2020 року](#)). Спостерігачі мали намір уточнити повідомлення про ще 4 жертви серед цивільного населення в Саханці, однак член збройних формувань на блокпості поблизу н. п. Верхньошироківське (кол. Октябр; непідконтрольний урядові, 85 км на південь від Донецька) завадив їм у цьому (див. нижче).

Спостерігачі уточнювали повідомлення про те, що 3 дівчат (сестри віком 7 і 10 років, а також їхня 7-річна подруга) дістали поранення внаслідок обстрілу, що стався в другій половині дня 4 травня в н. п. Олександрівка (непідконтрольний урядові, 20 км на південний захід від Донецька). 8 травня медперсонал лікарні в Донецьку повідомив, що ввечері 4 травня до них доправили 3 дівчат, двоє з яких були сестрами. За словами медпрацівників, 2 сестри дістали осколкові поранення: у молодшої дівчинки поранення було біля хребта, у старшої — на голові та на тілі, а третя дівчинка дістала осколкове поранення стопи та забої плеча. 5 травня мати 2 сестер сказала, що всі 3 дівчинки гралися у них в будинку на вул. Горького, 368А, кола вона почула вибухи та постріли в цьому районі. Мати третьої дівчинки сказала, що її дочка дістала поранення в другій половині дня 4 травня, коли гралася вдома у її подруг (для ознайомлення з попередніми спостереженнями, зокрема щодо пошкодження зазначеного будинку, див. щоденні звіти СММ від [6 травня 2020 року](#) та [5 травня 2020 року](#)).

### **Пошкодження житлових будинків унаслідок обстрілу в Сигнальному та свіжі вирви неподалік**

8 травня на західній околиці н. п. Сигнальне (непідконтрольний урядові, 23 км на південний захід від Донецька) команда СММ бачила вирву (за оцінкою, виникла нещодавно) приблизно за 4 м на захід від одноповерхового житлового будинку на вул. Радянській, 2. Визначити тип застосованого озброєння не вдалося. За оцінкою, вогонь вели з західного напрямку.

Приблизно за 150 м на західно-північний захід від зазначеного будинку спостерігачі бачили іншу вирву (за оцінкою, виникла нещодавно) приблизно за 5 м на південний схід від одноповерхового житлового будинку на вул. Гагаріна, 16. Визначити тип застосованого озброєння та напрямок вогню не вдалося. Приблизно за півметра на захід від цієї вирви спостерігачі бачили осколкові пошкодження металевої огорожі, а також зауважили, що на землі лежали гілки дерева. Вони також бачили, що вікно на південній бетонній стіні будинку було частково розбите (друзки скла лежали на землі під ним). Крім того, за їхніми спостереженнями, в межах 100 м від будинку були розміщені позиції збройних формувань.

На вул. Гагаріна, 15, команда Місії бачила, що 2 західні вікна одноповерхового житлового будинку були розбиті, а також уламки, які лежали на землі під одним із вікон. За оцінкою, пошкодження виникли нещодавно.

Спостерігачі бачили вирву (за оцінкою, виникла нещодавно) приблизно за 20 м на північ від одноповерхового житлового будинку на вул. Гагаріна, 10. Визначити тип застосованого озброєння та напрямок вогню не вдалося.

Четверо людей (1 чоловік і 3 жінки віком 20–60 років), з яких троє були власниками пошкоджених будинків, сказали спостерігачам, що в другій половині дня 5 травня вони чули вибухи неподалік.

### **У Горлівці озброєні члени збройних формувань зупинили патруль СММ і майже 3 години не відпускали спостерігачів**

8 травня на південно-західній околиці н. п. Горлівка (непідконтрольний урядові, 39 км на північний схід від Донецька) команді Місії не дозволяли поїхати після того, як спостерігачі виконали політ безпілотною літальною апарату (БПЛА) СММ малого радіуса дії з метою уточнення повідомлень про нещодавні пошкодження в цьому районі. У трьох окремих випадках члени збройних формувань (деякі були озброєні) прибули до місцезнаходження патруля і ділянки поблизу нього, а також не дозволяли команді Місії залишити цей район. Крім того, вони заблокували шляхи проїзду автомобілів СММ, припаркувавши фургон і цивільний автомобіль. Деякі члени збройних формувань попросили сфотографувати міні-БПЛА СММ та службові посвідчення спостерігачів, однак спостерігачі не дозволили їм це зробити. Патрулю Місії дозволили залишити цей район майже через 3 години (див. [Оперативний звіт СММ № 22/2020](#))\*.

### **Члени збройних формувань і далі забороняли патрулям Місії доступ на блокпостах уздовж лінії зіткнення в Донецькій і Луганській областях**

Члени збройних формувань продовжували забороняти патрулям СММ проїзд/перехід на блокпостах уздовж офіційних дорожніх коридорів у Донецькій і Луганській областях. Ці обмеження перешкоджають виконанню мандата Місії<sup>5</sup>.

У Донецькій області на блокпості поблизу Горлівки член збройних формувань [в черговий раз](#) не дозволив патрулю СММ проїхати до непідконтрольних урядові районів, посилаючись на те, що блокпост закритий. Перебуваючи на блокпості, команда Місії знову бачила дорожнє загородження, а неподалік — попереджувальний знак про мінну небезпеку з написом «Стоп! Міни!» кирилицею (знак зафіксовано вперше)\*.

На блокпості за 600 м на захід від Верхньошироківського член збройних формувань [знову](#) відмовив патрулю СММ у проїзді до непідконтрольних урядові районів попри те, що спостерігачі зазначили, що вони мають уточнити повідомлення про жертви серед цивільного населення в н. п. Саханка (непідконтрольний урядові, 97 км на південь від Донецька) (див. вище)\*.

У Луганській області на блокпості збройних формувань південніше мосту біля Станиці Луганської (15 км на північний схід від Луганська) член збройних формувань [знову](#) відмовив патрулю Місії у проході до підконтрольних урядові районів, посилаючись на те, що блокпост закритий через COVID-19. Він додав, що команди СММ також не пропустять у протилежному напрямку\*.

#### **Ділянки розведення в районах Станиці Луганської, Золотою та Петрівського<sup>6</sup>**

8 травня на ділянці розведення в районі н. п. Станиця Луганська (підконтрольний урядові, 16 км на північний схід від Луганська) спостерігачі бачили 6 членів збройних формувань (із нарукавними пов'язками з написом «СЦКК») поблизу блокпоста збройних формувань південніше нового прольоту мосту біля Станиці Луганської. Рано-вранці того ж дня камера СММ, розміщена біля мосту неподалік Станиці Луганської, зафіксувала 2 осіб в одязі військового типу, які йшли металевим прольотом мосту в напрямку зазначеного блокпоста збройних формувань південніше мосту.

Увечері 7 та в ніч на 8 травня камера СММ у н. п. Золоте (підконтрольний урядові, 60 км на захід від Луганська) зафіксувала 4 вибухи невизначеного походження на відстані 3–6 км на схід (за оцінкою, поза ділянкою розведення в районі Золотою, проте в межах 5 км від її краю). 8 травня, ведучи спостереження на південному краю ділянки розведення та в 2 місцях поблизу неї, члени патруля Місії чули приблизно 30 вибухів невстановленого походження на північ, південь і захід (за оцінкою, поза ділянкою розведення, але в межах 5 км від її краю).

8 травня команда Місії бачила 4 членів збройних формувань (із нарукавними пов'язками з написом «СЦКК») поблизу південного краю ділянки розведення.

---

<sup>5</sup> Місія почала стикатися з регулярними відмовами в доступі на блокпостах збройних формувань при спробі проїзду/переходу в напрямку непідконтрольних урядові районів із 21 березня в Донецькій області та з 23 березня в Луганській області. Для ознайомлення з детальнішою інформацією див. щоденні й оперативні звіти СММ.

<sup>6</sup> Розведення передбачено Рамковим рішенням Тристоронньої контактної групи про розведення сил і засобів від 21 вересня 2016 року.

Спостерігачі також бачили, як 3 члени збройних формувань (із нарукавними пов'язками з написом «СЦКК») зайшли на ділянку розведення та пішли на північ автошляхом Т1316.

Увечері 7 травня камера СММ у н. п. Богданівка (підконтрольний урядові, 41 км на південний захід від Донецька) зафіксувала 5 невстановлених боєприпасів, що пролетіли орієнтовно за 3–4 км на схід — за оцінкою, у межах ділянки розведення в районі н. п. Петрівське (непідконтрольний урядові, 41 км на південь від Донецька). 8 травня, перебуваючи приблизно за 2 км на північ від Петрівського, спостерігачі чули приблизно 20 черг із великокаліберного кулемета на відстані орієнтовно 2–3 км на південно-південний схід (усе, за оцінкою, поза ділянкою розведення, але в межах 5 км від її краю).

### Відведення озброєння

СММ продовжувала здійснювати моніторинг відведення озброєння, передбаченого Меморандумом, а також Комплексом заходів і Доповненням до нього.

Місія зафіксувала зенітний ракетний комплекс, розміщений із порушенням ліній відведення в непідконтрольному урядові районі Луганської області (детальніше див. таблицю нижче).

### Ознаки військової присутності та присутності військового типу в зоні безпеки<sup>7</sup>

Місія зафіксувала військову присутність та присутність військового типу в зоні безпеки, зокрема бойові броньовані машини з обох боків лінії зіткнення, а також зенітну установку в непідконтрольному урядові районі Луганської області (детальніше див. таблицю нижче).

### Протитанкові міни (деякі зафіксовано вперше) поблизу підконтрольних урядові Лебединського та Широкиного, а також неподалік непідконтрольної урядові Саханки

7 травня БПЛА СММ середнього радіуса дії вперше зафіксував щонайменше 50 протитанкових мін у полі північніше автодороги М14, приблизно за 2 км на південний схід від н. п. Лебединське (підконтрольний урядові, 99 км на південь від Донецька). Орієнтовно за 150 м на схід від зазначених мін цей БПЛА зафіксував 6 попереджувальних знаків про мінну небезпеку.

Крім того, цей БПЛА зафіксував 7 протитанкових мін, установлених поперек автошляху М14 на північно-східній околиці Широкиного, а також близько 50 протитанкових мін у сусідньому полі (для ознайомлення з попередніми спостереженнями в цьому районі див. [Щоденний звіт СММ від 26 жовтня 2019 року](#)). Цей БПЛА також знову зафіксував орієнтовно 30 протитанкових мін (за оцінкою, частину більшого мінного поля) у полі на північ від Широкиного та північніше автошляху М14 (для ознайомлення з попередніми спостереженнями в цьому районі див. [Щоденний звіт СММ від 9 лютого 2018 року](#)). За оцінкою, усі ці міни належали Збройним силам України.

<sup>7</sup> Згадана в цьому розділі техніка не підпадає під дію Мінських угод щодо відведення озброєння.

Приблизно за 2,5 км на південь від Саханки БПЛА [знову](#) зафіксував орієнтовно 25 протитанкових мін, установлених поперек автошляху М14 (за оцінкою, міни належали збройним формуванням).

### **Зусилля СММ зі сприяння уможливленню ремонту та функціонування життєво важливих об'єктів цивільної інфраструктури**

Місія сприяла встановленню локального режиму припинення вогню та здійснювала моніторинг його дотримання для уможливлення ремонту водної інфраструктури поблизу н. п. Раївка (непідконтрольний урядові, 16 км на північний захід від Луганська).

СММ і далі сприяла забезпеченню функціонування ДФС. 8 травня, перебуваючи в 3 місцях поблизу станції, спостерігачі зафіксували близько 35 вибухів, зокрема 5 пострілів і подальші розриви боєприпасів, а також черги і постріли зі стрілецької зброї та великокаліберного кулемета. За оцінкою, усі вищезазначені порушення режиму припинення вогню сталися в межах 5 км від ДФС (див. таблицю нижче).

### **Заходи, яких на тлі спалаху COVID-19 вживають на контрольних пунктах в'їзду-виїзду та відповідних блокпостах**

У Донецькій області Місія констатувала, що контрольні пункти в'їзду-виїзду (КПВВ) поблизу н. п. Гнутове (підконтрольний урядові, 90 км на південь від Донецька) та н. п. Майорськ (підконтрольний урядові, 45 км на північний схід від Донецька), а також відповідні блокпости збройних формувань біля Верхньошироківського та Горлівки і далі закриті\*.

У Луганській області СММ констатувала, що КПВВ у Станиці Луганській і відповідний блокпост збройних формувань південніше мосту біля Станиці Луганської і далі закриті\*.

Місія продовжувала стежити за ситуацією в Херсоні, Одесі, Львові, Івано-Франківську, Харкові, Дніпрі, Чернівцях і Києві.

### **\*Обмеження свободи пересування та інші перешкоди у виконанні мандата СММ**

*Робота з моніторингу та свобода пересування СММ обмежені загрозами у сфері безпеки, включаючи ризики, пов'язані з наявністю мін і невибухлих боєприпасів, а також іншими перешкодами, які щодня змінюються. Мандат СММ передбачає вільний і безпечний доступ по всій Україні. Усі підписанти Комплексу заходів погодилися з необхідністю вільного та безпечного доступу, а також із тим, що обмеження свободи пересування СММ є порушенням і що на такі порушення необхідно швидко реагувати. Вони також дійшли згоди, що Спільний центр із контролю та координації (СЦКК) повинен сприяти такому реагуванню та здійснювати загальну координацію робіт з розмінування. Однак збройні формування в окремих районах Донецької та Луганської областей часто відмовляють СММ у доступі до районів, прилеглих до непідконтрольних урядові ділянок кордону України (наприклад, див. [Щоденний звіт СММ від 28 березня 2020 року](#)). Діяльність СММ у Донецькій та Луганській областях, як і раніше, залишалася обмеженою після того,*



як 23 квітня 2017 року поблизу Пришиба стався інцидент, який призвів до загибелі людини. Унаслідок цього спроможність Місії вести спостереження залишалася обмеженою.

Заборона доступу:

- На блокпості збройних формувань південніше мосту біля Станиці Луганської (15 км на північний схід від Луганська) член збройних формувань знову відмовив патрулю Місії у проході до підконтрольних урядові районів, посилаючись на те, що блокпост закритий через COVID-19. Він додав, що команди СММ також не пропусають у протилежному напрямку.
- На блокпості поблизу н. п. Горлівка (непідконтрольний урядові, 39 км на північний схід від Донецька) член збройних формувань в черговий раз відмовив патрулю Місії у проїзді до непідконтрольних урядові районів, посилаючись на те, що блокпост закритий.
- На блокпості за 600 м на захід від н. п. Верхньошироківське (кол. Октябр; непідконтрольний урядові, 85 км на південь від Донецька) член збройних формувань знову відмовив патрулю СММ у проїзді до непідконтрольних урядові районів попри те, що спостерігачі зазначили, що вони мають уточнити повідомлення про жертви серед цивільного населення в н. п. Саханка (непідконтрольний урядові, 97 км на південь від Донецька).
- 8 травня на південно-західній околиці н. п. Горлівка (непідконтрольний урядові, 39 км на північний схід від Донецька) члени збройних формувань (деякі були озброєні) не дозволяли патрулю Місії залишити цей район упродовж практично 3 годин (див. вище).

*Регулярні обмеження на ділянках розведення сил і засобів і через міни/невибухлі боєприпаси:*

- Не здійснивши суцільного розмінування, вилучення невибухлих боєприпасів та усунення інших перешкод, сторони і далі відмовляли СММ у необмеженому доступі до трьох ділянок розведення, а також у можливості пересуватися окремими дорогами, які раніше були визначені як важливі для здійснення Місією ефективного моніторингу та для пересування цивільних осіб.

## Таблиця озброєння

### Озброєння, розміщене з порушенням ліній відведення

Дата	К-ть одиниць озброєння	Вид озброєння	Місце	Джерело спостереження
<b>непідконтрольні уряду райони</b>				
06.05.2020	1	зенітний ракетний комплекс (9К35 «Стріла-10»)	на території об'єкта в н. п. Катеринівка (кол. Ювілейне; 8 км на захід від Луганська)	БПЛА малого радіуса дії

### Таблиця військової присутності та присутності військового типу у зоні безпеки<sup>8</sup>

Дата	К-ть	Вид	Місце	Джерело спостереження
<b>підконтрольні уряду райони</b>				
8.05.2020	1	броньована розвідувально-дозорна машина (БРДМ-2)	поблизу н. п. Авдіївка (17 км на північ від Донецька)	патруль
	1	броньована ремонтно-евакуаційна машина (типу БРЕМ)	поблизу н. п. Муратове (51 км на північний захід від Луганська)	
<b>непідконтрольні уряду райони</b>				
06.05.2020	1	зенітна установка (ЗУ-23, 23 мм)	на території 2 об'єктів у н. п. Катеринівка (кол. Ювілейне; 8 км на захід від Луганська)	БПЛА малого радіуса дії
	3	бронетранспортери (БТР-80 — 2 од., МТ-ЛБ — 1 од.)		
	1	радіорелейна станція (Р-419А)		

<sup>8</sup> Згадана у цьому розділі техніка не підпадає під дію Мінських угод щодо відведення озброєння.

Таблиця порушень режиму припинення вогню станом на 8 травня 2020 р.<sup>9</sup>

Місце розміщення СММ	Місце події	Спосіб	К-ть	Спостереження	Опис	Озброння	Дата, час
камера СММ у н. п. Березове (підконтрольний уряду, 31 км на ПдЗх від Донецька)	2–4 км на ПдСх	зафіксувала	1	освітлювальна ракета	випущена(-й) угору	Н/Д	7.05, 20:34
камера СММ за 2 км на Сх від н. п. Богданівка (підконтрольний уряду, 41 км на ПдЗх від Донецька)	3–4 км на Сх	зафіксувала	5	Н/Д боєприпас	ПнПнСх–ПдПдЗх (за оцінкою, у межах ділянки розведення)	Н/Д	7.05, 22:08
камера СММ у н. п. Чермалик (підконтрольний уряду, 77 км на Пд від Донецька)	4–6 км на ПдСх	зафіксувала	1	освітлювальна ракета	випущена(-й) угору	Н/Д	7.05, 20:54
	4–6 км на ПдСх	зафіксувала	1	спалах дульного полум'я		Н/Д	7.05, 21:15
	4–6 км на ПдСх	зафіксувала	1	Н/Д боєприпас	ПнСх–ПдЗх (після попередньої події)	Н/Д	7.05, 21:15
	4–6 км на ПдСх	зафіксувала	1	вибух	невизначеного походження (після попередньої події)	Н/Д	7.05, 21:15
	4–6 км на ПдСх	зафіксувала	8	Н/Д боєприпас	ПнСх–ПдЗх	Н/Д	7.05, 21:15
камера СММ на Донецькій фільтрувальній станції (15 км на Пн від Донецька)	1–3 км на Пд	зафіксувала	1	Н/Д боєприпас	ПнЗх–ПдСх	Н/Д	7.05, 20:22
	1–3 км на Пд	зафіксувала	5	Н/Д боєприпас	ПнЗх–ПдСх	Н/Д	7.05, 20:24
	1–3 км на Пд	зафіксувала	2	Н/Д боєприпас	ЗхПнЗх–СхПдСх	Н/Д	7.05, 20:25
	1–3 км на Пд	зафіксувала	3	Н/Д боєприпас	ЗхПнЗх–СхПдСх	Н/Д	7.05, 20:27
	1–3 км на Пд	зафіксувала	4	Н/Д боєприпас	Зх–Сх	Н/Д	7.05, 20:27
	1–3 км на Пд	зафіксувала	1	Н/Д боєприпас	випущена(-й) угору	Н/Д	7.05, 20:28
	1–3 км на Пд	зафіксувала	2	Н/Д боєприпас	Зх–Сх	Н/Д	7.05, 20:28
	1–3 км на Пд	зафіксувала	2	Н/Д боєприпас	ЗхПнЗх–СхПдСх	Н/Д	7.05, 20:29
	1–3 км на Пд	зафіксувала	3	Н/Д боєприпас	ЗхПнЗх–СхПдСх	Н/Д	7.05, 20:30
	1–3 км на Пд	зафіксувала	1	Н/Д боєприпас	ПнПнЗх–ПдПдСх	Н/Д	7.05, 20:31
	1–3 км на Пд	зафіксувала	1	Н/Д боєприпас	ЗхПнЗх–СхПдСх	Н/Д	7.05, 20:33
	1–3 км на Пд	зафіксувала	1	Н/Д боєприпас	ЗхПнЗх–СхПдСх (також зафіксовано камерою СММ на шахті «Октябрьська»)	Н/Д	7.05, 21:58
	1–3 км на Пд	зафіксувала	1	Н/Д боєприпас	ЗхПнЗх–СхПдСх (також зафіксовано камерою СММ на шахті «Октябрьська»)	Н/Д	7.05, 21:59
	1–3 км на Пд	зафіксувала	4	Н/Д боєприпас	ЗхПнЗх–СхПдСх	Н/Д	7.05, 22:00
	1–3 км на Пд	зафіксувала	1	Н/Д боєприпас	ЗхПнЗх–СхПдСх	Н/Д	7.05, 22:01
1–3 км на Пд	зафіксувала	1	Н/Д боєприпас	ПнЗх–ПдСх (також зафіксовано камерою СММ на шахті «Октябрьська»)	Н/Д	7.05, 22:02	
1–3 км на Пд	зафіксувала	1	Н/Д боєприпас	Зх–Сх	Н/Д	7.05, 22:02	
камера СММ за 1,5 км на ПнСх від н. п. Гнутове (підконтрольний уряду, 90 км на Пд від Донецька)	3–5 км на СхПдСх	зафіксувала	1	освітлювальна ракета	випущена(-й) угору	Н/Д	7.05, 20:54
камера СММ на шахті «Октябрьська» (непідконтрольна уряду, 9 км на ПнЗх від центру Донецька)	2–4 км на ПнСх	зафіксувала	1	вибух	невизначеного походження	Н/Д	7.05, 22:00
	2–4 км на ПнСх	зафіксувала	1	Н/Д боєприпас	ЗхПдЗх–СхПнСх	Н/Д	7.05, 22:00
	2–4 км на ПнСх	зафіксувала	1	Н/Д боєприпас	ЗхПнЗх–СхПдСх	Н/Д	7.05, 22:18
	2–4 км на ПнСх	зафіксувала	9	Н/Д боєприпас	ЗхПнЗх–СхПдСх	Н/Д	7.05, 22:19
	2–4 км на ПнСх	зафіксувала	2	Н/Д боєприпас	ЗхПнЗх–СхПдСх	Н/Д	7.05, 22:22
	2–4 км на ПнСх	зафіксувала	1	освітлювальна ракета	випущена(-й) угору	Н/Д	8.05, 00:15
	2–4 км на ПнСх	зафіксувала	1	освітлювальна ракета	випущена(-й) угору	Н/Д	8.05, 00:17

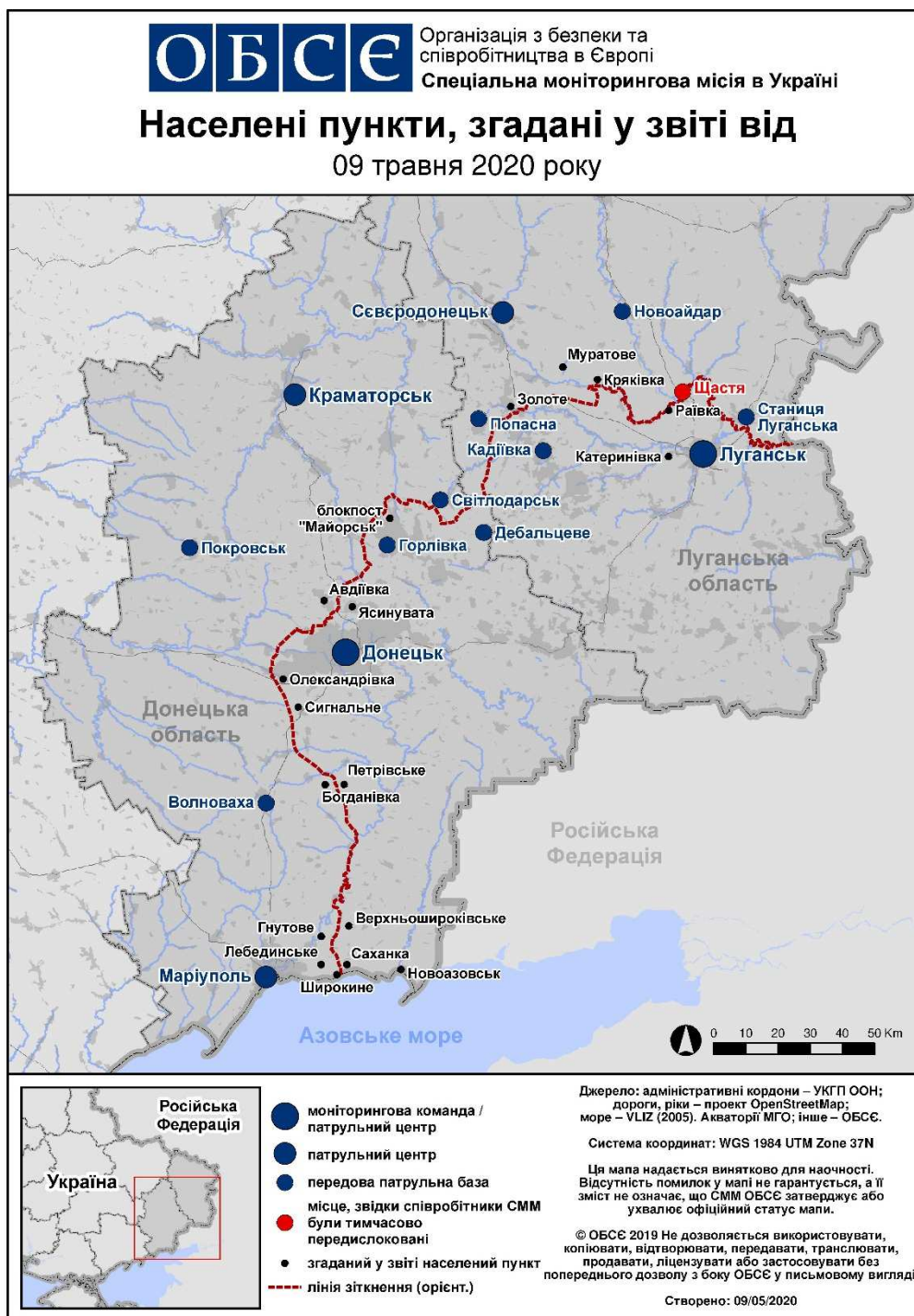
<sup>9</sup> У таблиці вказані лише ті інциденти, які спостерігачі СММ бачили особисто чи які були зафіксовані камерами СММ, а також ті випадки, які СММ оцінює як навчання з бойовою стрільбою, контрольовані вибухи і т.д. Зазначені деталі, а саме: відстань, напрямок, тип зброї і т. д., базуються на оцінках, зроблених спостерігачами на місцях та спеціалістами з технічного моніторингу і необов'язково завжди є точними. Напис «невідомо» (Н/Д) означає, що СММ не змогла підтвердити таку інформацію у зв'язку з відстанню, погодними умовами, технічними обмеженнями та/або з інших причин. Одні і ті ж самі, за оцінкою СММ, порушення режиму припинення вогню, зафіксовані паралельно декількома патрулями/камерами, відображаються у таблиці лише один раз.

Місце розміщення СММ	Місце події	Спосіб	К-ть	Спостереження	Опис	Озброєння	Дата, час
камера СММ за 1 км на ПдЗх від н. п. Широкине (100 км на Пд від Донецька)	5-7 км на Пн	зафіксувала	4	Н/Д боеприпас	ЗхПдЗх-СхПнСх	Н/Д	7.05, 20:38
	5-7 км на Пн	зафіксувала	4	Н/Д боеприпас	ЗхПдЗх-СхПнСх	Н/Д	7.05, 20:39
	5-7 км на Пн	зафіксувала	3	Н/Д боеприпас	ЗхПдЗх-СхПнСх	Н/Д	7.05, 20:40
	5-7 км на Пн	зафіксувала	4	Н/Д боеприпас	СхПдСх-ЗхПнЗх	Н/Д	7.05, 21:21
	5-7 км на Пн	зафіксувала	1	спалах дульного полум'я		Н/Д	7.05, 21:22
	5-7 км на Пн	зафіксувала	1	Н/Д боеприпас	СхПдСх-ЗхПнЗх (після попередньої події)	Н/Д	7.05, 21:22
	5-7 км на Пн	зафіксувала	1	Н/Д боеприпас	Сх-Зх	Н/Д	7.05, 21:23
	5-7 км на Пн	зафіксувала	1	Н/Д боеприпас	СхПдСх-ЗхПнЗх	Н/Д	7.05, 21:24
	5-7 км на Пн	зафіксувала	1	спалах дульного полум'я		Н/Д	7.05, 21:26
	5-7 км на Пн	зафіксувала	1	Н/Д боеприпас	Зх-Сх (після попередньої події)	Н/Д	7.05, 21:26
	5-7 км на Пн	зафіксувала	3	Н/Д боеприпас	Зх-Сх	Н/Д	7.05, 21:26
	5-7 км на ПнПнСх	зафіксувала	1	Н/Д боеприпас	Сх-Зх	Н/Д	7.05, 21:36
	5-7 км на Пн	зафіксувала	1	спалах дульного полум'я		Н/Д	7.05, 21:36
	5-7 км на Пн	зафіксувала	5	Н/Д боеприпас	Сх-Зх	Н/Д	7.05, 21:36
	5-7 км на Пн	зафіксувала	1	Н/Д боеприпас	Сх-Зх	Н/Д	7.05, 21:36
	5-7 км на Пн	зафіксувала	1	вибух	невизначеного походження (після попередньої події)	Н/Д	7.05, 21:36
	5-7 км на Пн	зафіксувала	2	Н/Д боеприпас	СхПдСх-ЗхПнЗх	Н/Д	7.05, 21:38
	5-7 км на ПнПнСх	зафіксувала	1	Н/Д боеприпас	Сх-Зх	Н/Д	7.05, 21:39
	5-7 км на ПнПнСх	зафіксувала	1	спалах дульного полум'я		Н/Д	7.05, 21:39
	5-7 км на ПнПнСх	зафіксувала	1	Н/Д боеприпас	Сх-Зх	Н/Д	7.05, 22:03
	5-7 км на Пн	зафіксувала	1	Н/Д боеприпас	випущена(-й) угору	Н/Д	7.05, 22:05
	5-7 км на ПнПнСх	зафіксувала	3	Н/Д боеприпас	Сх-Зх	Н/Д	7.05, 22:13
	5-7 км на ПнПнСх	зафіксувала	5	Н/Д боеприпас	Сх-Зх	Н/Д	7.05, 22:20
	5-7 км на Пн	зафіксувала	3	Н/Д боеприпас	Сх-Зх	Н/Д	7.05, 22:23
	5-7 км на Пн	зафіксувала	1	Н/Д боеприпас	Сх-Зх	Н/Д	7.05, 22:24
	5-7 км на ПнПнСх	зафіксувала	12	Н/Д боеприпас	ПдПдЗх-ПнПнСх	Н/Д	7.05, 22:25
	5-7 км на ПнПнСх	зафіксувала	1	Н/Д боеприпас	ПдПдСх-ПнПнЗх	Н/Д	7.05, 22:25
	5-7 км на ПнПнСх	зафіксувала	2	Н/Д боеприпас	СхПдСх-ЗхПнЗх	Н/Д	7.05, 22:25
	5-7 км на Пн	зафіксувала	3	Н/Д боеприпас	Зх-Сх	Н/Д	7.05, 22:25
	5-7 км на Пн	зафіксувала	4	Н/Д боеприпас	ПдЗх-ПнСх	Н/Д	7.05, 22:25
	5-7 км на ПнПнСх	зафіксувала	4	Н/Д боеприпас	Сх-Зх	Н/Д	7.05, 22:41
	5-7 км на ПнПнСх	зафіксувала	1	спалах дульного полум'я		Н/Д	7.05, 22:41
	5-7 км на ПнПнСх	зафіксувала	1	Н/Д боеприпас	Сх-Зх	Н/Д	7.05, 22:43
	5-7 км на ПнПнСх	зафіксувала	2	Н/Д боеприпас	випущена(-й) угору	Н/Д	7.05, 22:43
	5-7 км на Пн	зафіксувала	1	вибух	невизначеного походження	Н/Д	7.05, 22:44
	5-7 км на Пн	зафіксувала	1	вибух	невизначеного походження	Н/Д	7.05, 23:13
	5-7 км на Пн	зафіксувала	1	Н/Д боеприпас	Сх-Зх	Н/Д	7.05, 23:32
	5-7 км на ПнПнСх	зафіксувала	2	спалах дульного полум'я		Н/Д	7.05, 23:52
	5-7 км на ПнПнСх	зафіксувала	1	Н/Д боеприпас	Сх-Зх	Н/Д	7.05, 23:52
	5-7 км на Пн	зафіксувала	1	Н/Д боеприпас	Сх-Зх	Н/Д	8.05, 00:02
	5-7 км на Пн	зафіксувала	2	Н/Д боеприпас	Сх-Зх	Н/Д	8.05, 00:04
	5-7 км на Пн	зафіксувала	1	Н/Д боеприпас	Сх-Зх	Н/Д	8.05, 00:06
	5-7 км на Пн	зафіксувала	2	Н/Д боеприпас	Зх-Сх	Н/Д	8.05, 00:18
	5-7 км на Пн	зафіксувала	1	Н/Д боеприпас	Зх-Сх	Н/Д	8.05, 00:19
	5-7 км на Пн	зафіксувала	2	Н/Д боеприпас	ПдЗх-ПнСх	Н/Д	8.05, 00:22
	5-7 км на Пн	зафіксувала	3	вибух	невизначеного походження	Н/Д	8.05, 00:22
	5-7 км на ПнПнСх	зафіксувала	4	Н/Д боеприпас	Сх-Зх	Н/Д	8.05, 00:34
	5-7 км на ПнПнСх	зафіксувала	6	Н/Д боеприпас	СхПдСх-ЗхПнЗх	Н/Д	8.05, 00:35
	5-7 км на ПнПнСх	зафіксувала	1	освітлювальна ракета	випущена(-й) угору	Н/Д	8.05, 01:20
	5-7 км на Пн	зафіксувала	5	Н/Д боеприпас	ЗхПдЗх-СхПнСх	Н/Д	8.05, 01:32
5-7 км на Пн	зафіксувала	1	Н/Д боеприпас	Зх-Сх	Н/Д	8.05, 01:33	
5-7 км на Пн	зафіксувала	1	Н/Д боеприпас	Зх-Сх	Н/Д	8.05, 01:35	
5-7 км на ПнПнСх	зафіксувала	1	Н/Д боеприпас	ПдСх-ПнЗх	Н/Д	8.05, 01:36	
5-7 км на ПнПнСх	зафіксувала	1	вибух	вибух у повітрі (після попередньої події)	Н/Д	8.05, 01:36	
5-7 км на ПнПнСх	зафіксувала	1	вибух	невизначеного походження	Н/Д	8.05, 01:36	

Місце розміщення СММ	Місце події	Спосіб	К-ть	Спостереження	Опис	Озброєння	Дата, час
	5–7 км на Пн	зафіксувала	4	Н/Д боєприпас	Сх–Зх	Н/Д	8.05, 01:52
	5–7 км на Пн	зафіксувала	1	Н/Д боєприпас	Сх–Зх	Н/Д	8.05, 01:59
	5–7 км на Пн	зафіксувала	2	Н/Д боєприпас	ПдЗх–ПнСх	Н/Д	8.05, 02:07
	5–7 км на Пн	зафіксувала	4	Н/Д боєприпас	Сх–Зх	Н/Д	8.05, 04:03
	5–7 км на Пн	зафіксувала	2	Н/Д боєприпас	Зх–Сх	Н/Д	8.05, 04:03
приблизно 1 км на ПнЗх від залізничного вокзалу в н. п. Ясинувата (непідконтрольний уряду, 16 км на ПнСх від Донецька)	2–3 км на ПнЗх	чули	2	постріл		стрілецька зброя	8.05, 09:17
	2–3 км на ПнЗх	чули	1	вибух	невизначеного походження	Н/Д	8.05, 09:17
	1–2 км на ЗхПдЗх	чули	2	черга		великокаліберний кулемет	8.05, 09:33–09:35
	1–2 км на ЗхПдЗх	чули	9	постріл		великокаліберний кулемет	8.05, 09:33–09:35
	3–4 км на ЗхПдЗх	чули	1	вибух	невизначеного походження	Н/Д	8.05, 10:46
	1–2 км на ЗхПдЗх	чули	1	постріл		стрілецька зброя	8.05, 10:46
	3–4 км на Зх	чули	1	вибух	невизначеного походження	Н/Д	8.05, 10:54
	2–3 км на ЗхПдЗх	чули	1	вибух	невизначеного походження	Н/Д	8.05, 10:54
	3–4 км на ПнЗх	чули	1	вибух	невизначеного походження	Н/Д	8.05, 10:58
	3–4 км на ЗхПнЗх	чули	2	вибух	невизначеного походження	Н/Д	8.05, 11:01
3–4 км на Зх	чули	1	вибух	невизначеного походження	Н/Д	8.05, 14:42	
залізничний вокзал у н. п. Ясинувата (непідконтрольний уряду, 16 км на ПнСх від Донецька)	1–2 км на Зх	чули	5	вибух	постріл	Н/Д	8.05, 12:27–12:29
	3–4 км на ПдЗх	чули	5	вибух	розрив	Н/Д	8.05, 12:27–12:29
	2–3 км на ПдЗх	чули	6	черга		великокаліберний кулемет	8.05, 12:27–12:29
	2–3 км на ПдЗх	чули	23	черга		великокаліберний кулемет	8.05, 12:31–12:34
	2–3 км на ПдЗх	чули	15	вибух	невизначеного походження	Н/Д	8.05, 12:31–12:34
приблизно 1 км на ЗхПнЗх від н. п. Ясинувата (непідконтрольний уряду, 16 км на ПнСх від Донецька)	3–4 км на Зх	чули	2	вибух	невизначеного походження	Н/Д	8.05, 14:15
приблизно 5,5 км на ПдЗх від н. п. Горлівка (непідконтрольний уряду, 39 км на ПнСх від Донецька)	5 км на ПнЗх	чули	2	вибух	невизначеного походження	Н/Д	8.05, 10:57
	5 км на Зх	чули	1	вибух	невизначеного походження	Н/Д	8.05, 11:04
	5 км на ПнЗх	чули	1	вибух	невизначеного походження	Н/Д	8.05, 11:07
	5 км на ПнЗх	чули	1	вибух	невизначеного походження	Н/Д	8.05, 11:10
	5 км на ПнЗх	чули	1	вибух	невизначеного походження	Н/Д	8.05, 11:13
	5 км на Зх	чули	1	вибух	невизначеного походження	Н/Д	8.05, 11:14
	5 км на ПнЗх	чули	1	вибух	невизначеного походження	Н/Д	8.05, 11:15
	5 км на Зх	чули	2	вибух	невизначеного походження	Н/Д	8.05, 11:16
	5 км на Зх	чули	1	вибух	невизначеного походження	Н/Д	8.05, 11:23
	5 км на ПнЗх	чули	2	вибух	невизначеного походження	Н/Д	8.05, 11:26
	3 км на ПнЗх	чули	4	постріл		стрілецька зброя	8.05, 11:30
	5 км на Зх	чули	3	вибух	невизначеного походження	Н/Д	8.05, 11:30
	5 км на Зх	чули	4	вибух	невизначеного походження	Н/Д	8.05, 11:31
	3 км на Зх	чули	6	постріл		стрілецька зброя	8.05, 11:34
	3 км на Зх	чули	1	черга		стрілецька зброя	8.05, 11:35
3 км на Зх	чули	3	постріл		стрілецька зброя	8.05, 11:36	
приблизно 2 км на Пн від н. п. Петрівське (непідконтрольний уряду, 41 км на Пд від Донецька)	2–3 км на ПдПдСх	чули	20	черга	за оцінкою, за межами ділянки розведення	великокаліберний кулемет	8.05, 11:30–11:32
	2 км на Пд	чули	1	постріл	за оцінкою, за межами ділянки розведення	стрілецька зброя	8.05, 14:55
н. п. Світлодарськ (підконтрольний уряду, 57 км на ПнСх від Донецька)	2–4 км на Пд	чули	6	черга		великокаліберний кулемет	7.05, 22:19–22:20
	2–4 км на ПдЗх	чули	21	черга		стрілецька зброя	7.05, 22:41–22:48
	2–4 км на ПдЗх	чули	25	черга		великокаліберний кулемет	7.05, 22:49–22:56
	3–5 км на ПдПдЗх	чули	2	вибух	невизначеного походження	Н/Д	8.05, 18:14
камера СММ у н. п. Золоте (підконтрольний уряду, 60 км на Зх від Луганська)	3–5 км на Сх	зафіксувала	10	Н/Д боєприпас	Пн–Пд (за оцінкою, за межами ділянки розведення)	Н/Д	7.05, 21:07
	3–5 км на Сх	зафіксувала	8	Н/Д боєприпас	Пн–Пд (за оцінкою, за межами ділянки розведення)	Н/Д	7.05, 21:08
	3–5 км на Сх	зафіксувала	1	Н/Д боєприпас	Пн–Пд (за оцінкою, за межами ділянки розведення)	Н/Д	7.05, 21:09

Місце розміщення СММ	Місце події	Спосіб	К-ть	Спостереження	Опис	Озброєння	Дата, час
	4–6 км на Сх	зафіксувала	3	вибух	невизначеного походження (за оцінкою, за межами ділянки розведення)	Н/Д	7.05, 21:27
	4–6 км на Сх	зафіксувала	5	Н/Д боєприпас	Пн–Пд (за оцінкою, за межами ділянки розведення)	Н/Д	7.05, 22:25
	4–6 км на Сх	зафіксувала	1	Н/Д боєприпас	Пн–Пд (за оцінкою, за межами ділянки розведення)	Н/Д	7.05, 23:13
	3–5 км на Сх	зафіксувала	2	Н/Д боєприпас	Пн–Пд (за оцінкою, за межами ділянки розведення)	Н/Д	7.05, 23:14
	3–5 км на Сх	зафіксувала	2	Н/Д боєприпас	Пн–Пд (за оцінкою, за межами ділянки розведення)	Н/Д	8.05, 00:25
	3–5 км на Сх	зафіксувала	1	Н/Д боєприпас	Пн–Пд (за оцінкою, за межами ділянки розведення)	Н/Д	8.05, 00:26
	3–5 км на Сх	зафіксувала	3	Н/Д боєприпас	Пн–Пд (за оцінкою, за межами ділянки розведення)	Н/Д	8.05, 00:31
	3–5 км на Сх	зафіксувала	2	Н/Д боєприпас	Пн–Пд (за оцінкою, за межами ділянки розведення)	Н/Д	8.05, 00:44
	3–5 км на Сх	зафіксувала	2	Н/Д боєприпас	Пн–Пд (за оцінкою, за межами ділянки розведення)	Н/Д	8.05, 00:48
	3–5 км на Сх	зафіксувала	1	вибух	невизначеного походження (за оцінкою, за межами ділянки розведення)	Н/Д	8.05, 01:29
	4–6 км на Сх	зафіксувала	1	Н/Д боєприпас	Пн–Пд (за оцінкою, за межами ділянки розведення)	Н/Д	8.05, 02:22
	4–6 км на Сх	зафіксувала	3	Н/Д боєприпас	Пн–Пд (за оцінкою, за межами ділянки розведення)	Н/Д	8.05, 02:23
	4–6 км на Сх	зафіксувала	1	Н/Д боєприпас	Пн–Пд (за оцінкою, за межами ділянки розведення)	Н/Д	8.05, 02:24
ПнЗх околиця н. п. Голубівка (кол. Кіровськ; непідконтрольний уряду, 51 км на Зх від Луганська)	4–6 км на ПнПнЗх	чули	26	вибух	невизначеного походження (за оцінкою, за межами ділянки розведення)	Н/Д	8.05, 10:03–10:18
приблизно 2 км на Пд від н. п. Муратове (підконтрольний уряду, 51 км на ПнЗх від Луганська)	10–15 км на Пд	чули	2	вибух	невизначеного походження	Н/Д	8.05, 10:33
н. п. Кряківка (підконтрольний уряду, 38 км на ПнЗх від Луганська)	10 км на ПдЗх	чули	92	постріл		гармата	8.05, 11:55–12:05
приблизно 3 км на Пн від н. п. Первомайськ (непідконтрольний уряду, 58 км на Зх від Луганська)	4–6 км на ЗхПдЗх	чули	2	вибух	невизначеного походження (за оцінкою, за межами ділянки розведення)	Н/Д	8.05, 13:03–13:13
	3–4 км на Зх	чули	1	вибух	невизначеного походження (за оцінкою, за межами ділянки розведення)	Н/Д	8.05, 13:13–13:24
Зх околиця н. п. Золоте-2 (Карбоніт; підконтрольний уряду, 62 км на Зх від Луганська)	4–6 км на ПдПдЗх	чули	2	вибух	невизначеного походження (за оцінкою, за межами ділянки розведення)	Н/Д	8.05, 13:05–13:13
Пн околиця н. п. Попасна (підконтрольний уряду, 69 км на Зх від Луганська)	3–4 км на ПнСх	чули	3	вибух	невизначеного походження	Н/Д	8.05, 17:22–17:24

## Мапа Донецької та Луганської областей<sup>10</sup>



<sup>10</sup> За рішенням Постійної ради №1117 від 21 березня 2014 року, СММ базується в десяти містах на всій території України (Херсон, Одеса, Львів, Івано-Франківськ, Харків, Донецьк, Дніпро, Чернівці, Луганськ і Київ). Ця мапа східної України призначена для ілюстративних цілей. На ній вказані населені пункти, згадані у звіті, а також ті, де є офіси СММ (моніторингові команди, патрульні центри і передові патрульні бази) в Донецькій і Луганській областях. (Червоним кольором виділено передову патрульну базу, з якої співробітники СММ були тимчасово передислоковані починаючи з 27 вересня 2016 року згідно з рекомендаціями експертів із безпеки з деяких держав-учасниць ОБСЄ та з урахуванням вимог СММ щодо безпеки. Місія використовує ці приміщення у світлу пору доби, а також патрулює в цьому населеному пункті вдень).