



Щоденний звіт № 109/2020

від 8 травня 2020 року¹

Короткий виклад

- СММ констатувала збільшення кількості порушень режиму припинення вогню в Донецькій і Луганській областях, якщо порівнювати з попереднім звітним періодом.
- Місія отримала повідомлення про поранення цивільних осіб, зокрема двох дітей, внаслідок обстрілу в Саханці.
- У Золотому-4 (Родіні) Луганської області спостерігачі зафіксували пошкодження будинків, зокрема школи, від осколків і вогню зі стрілецької зброї.
- Біля Молодіжного Луганської області поблизу команди СММ сталися вибухи.
- Члени збройних формувань і далі забороняли спостерігачам доступ на блокпостах уздовж офіційних дорожніх коридорів у Донецькій і Луганській областях*.
- Місія продовжувала здійснювати моніторинг на ділянках розведення сил і засобів у районах Станиці Луганської, Золотого та Петрівського. СММ зафіксувала людей на ділянках розведення в районах Золотого та Петрівського.
- СММ сприяла встановленню локального режиму припинення вогню та здійснювала моніторинг його дотримання для уможливлення функціонування та ремонту життєво важливих об'єктів цивільної інфраструктури в невідконтрольних урядові районах Донецької та Луганської областей.
- Місія продовжувала спостерігати за заходами, яких вживають на тлі спалаху COVID-19, зокрема на контрольних пунктах в'їзду-виїзду та відповідних блокпостах у Донецькій і Луганській областях.
- Обмеження свободи пересування патрулів Місії тривали в Донецькій і Луганській областях*.

¹ На основі інформації, що надійшла від моніторингових команд станом на 19:30 7 травня 2020 року (за східноєвропейським літнім часом).

Порушення режиму припинення вогню²

Кількість зафіксованих порушень режиму припинення вогню³

Кількість зафіксованих вибухів⁴



² Більш детальну інформацію про всі випадки порушення режиму припинення вогню, а також мапи Донецької та Луганської областей, де відмічені всі місця, згадані у звіті, представлено в додатку. Упродовж звітнього періоду камера СММ у Петрівському не функціонувала.

³ Зокрема вибухи.

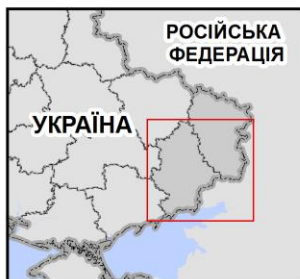
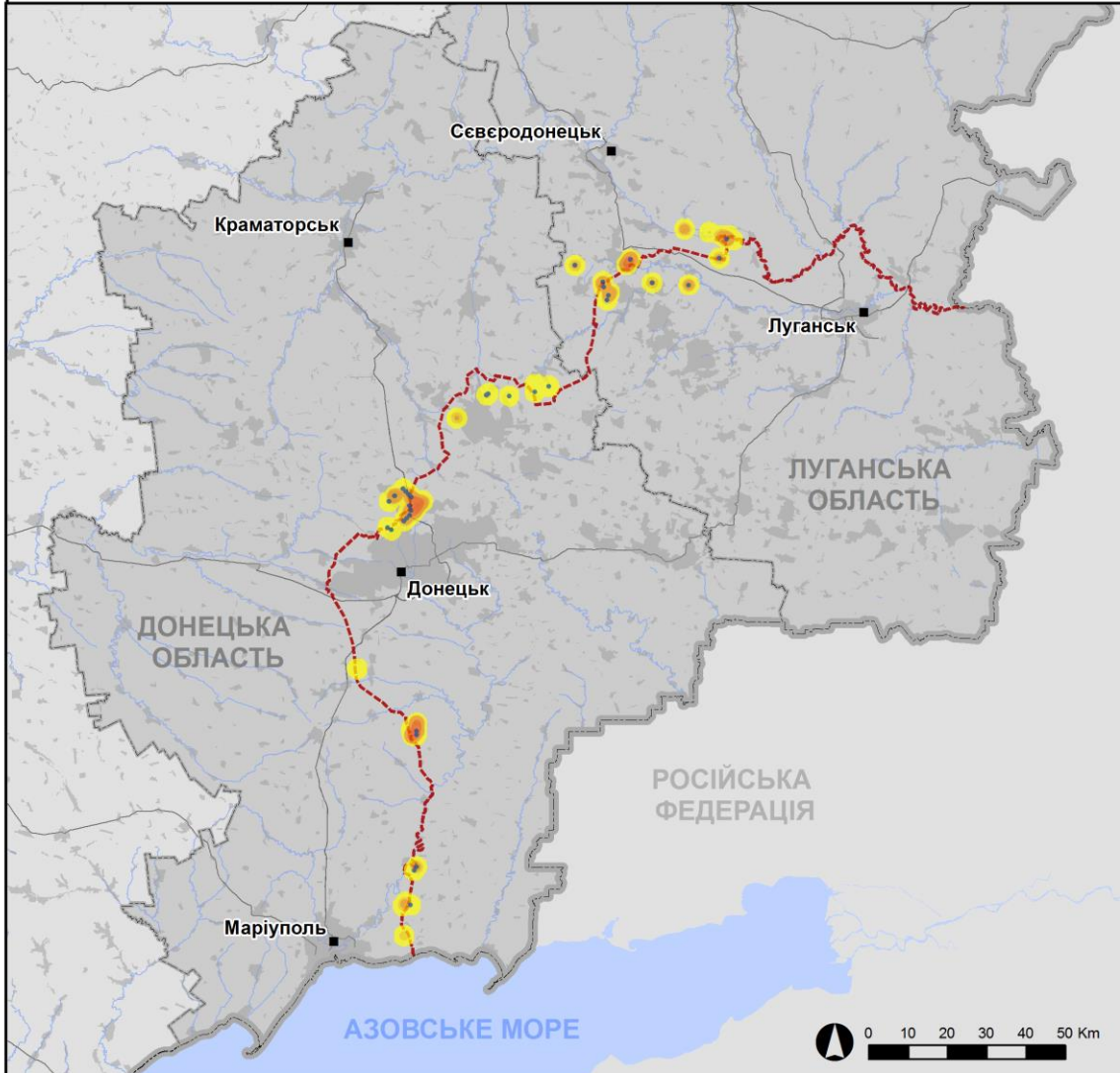
⁴ Зокрема від вогню з озброєння невстановленого типу.

Мапа зафіксованих порушень режиму припинення вогню



Організація з безпеки та співробітництва в Європі
Спеціальна моніторингова місія в Україні

Зафіксовані СММ порушення режиму припинення вогню 7 травня 2020 р.



Концентрація порушень режиму припинення вогню

- Висока
- Середня
- Низька
- Вибух
- Населений пункт
- Лінія зіткнення (орієнт.)

Джерела: адміністративні кордони — УКГП ООН; дороги, річки — проект OpenStreetMap; море — VLIZ (2005).
Акваторії МГО, інше — ОБСЄ.

Система координат: WGS 1984 UTM Zone 37N

Ця мапа надається винятково для наочності.
Відсутність помилок у мапі не гарантується,
а її зміст не означає, що СММ ОБСЄ
затверджує або ухвалює офіційний статус мапи.

© СММ ОБСЄ 2019 Не дозволяється використовувати,
копіювати, відтворювати, передавати, транслювати,
продавати, ліцензувати або застосовувати
без попереднього дозволу з боку ОБСЄ
у письмовому вигляді.
Створено: 08/05/2020

У Донецькій області СММ констатувала збільшення кількості порушень режиму припинення вогню, також зафіксувавши більше вибухів (приблизно 150), якщо порівнювати з [попереднім звітним періодом](#) (близько 85 вибухів). Більшість порушень режиму припинення вогню, зокрема більшість вибухів, зафіксовано в районах на південний захід і північний захід від н. п. Ясинувата (непідконтрольний урядові, 16 км на північний схід від Донецька), в радіусі 5 км від Донецької фільтрувальної станції (ДФС; 15 км на північ від Донецька) (див. нижче), а також неподалік від ділянки розведення в районі н. п. Петрівське (непідконтрольний урядові, 41 км на південь від Донецька) (див. нижче).

У Луганській області СММ констатувала збільшення кількості порушень режиму припинення вогню, зафіксувавши також більше вибухів (приблизно 125), якщо порівнювати з [попереднім звітним періодом](#) (близько 50 вибухів). Більшість порушень режиму припинення вогню, у тому числі більшість вибухів (деякі з яких оцінені як розриви артилерійських снарядів), зафіксовано в районах на північний схід, південний схід, південний захід і північний захід від ділянки розведення в районі н. п. Золоте (підконтрольний урядові, 60 км на захід від Луганська) (див. нижче), на південний захід від н. п. Кряківка (підконтрольний урядові, 38 км на північний захід від Луганська) та на південний схід від н. п. Муратове (підконтрольний урядові, 51 км на північний захід від Луганська).

Повідомлення про п'ятьох поранених, у тому числі двох дітей, у Саханці

7 травня СММ отримала повідомлення про 5 осіб (2 чоловіків й 1 жінку віком 40-49 років, а також 13-річних хлопчика та дівчинку), які дістали поранення внаслідок обстрілу в н. п. Саханка (непідконтрольний урядові, 97 км на південь від Донецька), що стався вранці. Медперсонал лікарні в н. п. Новоазовськ (непідконтрольний урядові, 102 км на південний схід від Донецька) повідомив команді Місії у телефонній розмові, що 7 травня до них доправили 5 осіб із Саханки — усі з пораненнями внаслідок обстрілу. СММ продовжує уточнювати інформацію про цей інцидент.

Пошкодження школи та житлового будинку в Золотому-4 (Родіні)

У школі № 7, розташованій на північно-східній околиці н. п. Золоте-4 (Родіна; підконтрольний урядові, 59 км на захід від Луганська), спостерігачі бачили розбите скло на вікнах, які виходять на захід і південно-південний захід. За їхньою оцінкою, пошкодження виникли нещодавно внаслідок влучення осколків. Крім того, команда СММ зауважила осколкове пошкодження берези, що росте приблизно за 15 м на південний захід від будівлі школи. Директорка школи (30-39 років) повідомила спостерігачам, що обстріл стався протягом вночі 30 квітня. Наразі школа закрита через спалах COVID-19.

В одноповерховому житловому будинку на вулиці Кленовій, 11/1, на південно-західній околиці Золотого-4 (Родіни) команда СММ бачила отвір у нижній частині частково вибитого скла східного вікна. Усередині будинку спостерігачі виявили отвір у стіні навпроти цього вікна. За їхньою оцінкою, пошкодження утворилося нещодавно внаслідок влучення кулі (7,62 мм). 60-річна мешканка будинку розповіла спостерігачам, що вночі 30 квітня вона була вдома та чула звуки обстрілу.

Вибухи поблизу команди СММ біля Молодіжного

7 травня, перебуваючи приблизно за 2 км на південний захід від н. п. Молодіжне (непідконтрольний урядові, 63 км на захід від Луганська) для проведення оцінки безпеки автошляху Т0504 між н. п. Первомайськ (непідконтрольний урядові, 58 км на захід від Луганська) та н. п. Попасна (підконтрольний урядові, 69 км на захід від Луганська), спостерігачі чули 54 черги зі стрілецької зброї, а також 9 вибухів невизначеного походження — усе, за оцінкою, в межах 1–2 км на північ. Невдовзі після цього спостерігачі чули ще один вибух невизначеного походження на відстані близько 300 м на північний схід, а також відчували ударну хвилю з того ж напрямку. Команда СММ негайно залишила цей район (для ознайомлення з попередніми результатами спостереження в цьому районі див. [Щоденний звіт СММ від 4 травня 2020 року](#))*.

Члени збройних формувань і далі відмовлялися патрулям Місії у доступі на блокпостах уздовж лінії зіткнення в Донецькій і Луганській областях

Члени збройних формувань і далі відмовлялися патрулям СММ у доступі на блокпостах уздовж офіційних дорожніх коридорів у Донецькій і Луганській областях. Ці обмеження є перешкоджанням виконанню мандата Місії⁵.

У Донецькій області на блокпості на південний захід від н. п. Оленівка (непідконтрольний урядові, 23 км на південний захід від Донецька) 2 озброєні члени збройних формувань [знову](#) відмовили спостерігачам у проїзді до непідконтрольних урядові районів, заявивши, що СММ не має дозволу на проїзд*.

У Луганській області на блокпості південніше мосту біля Станиці Луганської (15 км на північний схід від Луганська) член збройних формувань [знову](#) не пропустив патруль СММ до непідконтрольних урядові районів, посилаючись на те, що блокпост закритий через COVID-19. Він додав, що патруль Місії також не пропустять у протилежному напрямку*.

Ділянки розведення в районах Станиці Луганської, Золотого й Петрівського⁶

Упродовж дня 7 травня на ділянці розведення в районі н. п. Станиця Луганська (підконтрольний урядові, 16 км на північний схід від Луганська) спостерігачі відзначили спокійну ситуацію та бачили 2 членів збройних формувань (із наруканими пов'язками з написом «СЦКК») неподалік блокпосту південніше нового прольоту мосту біля Станиці Луганської.

Увечері 6 травня на ділянці розведення в районі Золотого безпілотний літальний апарат (БПЛА) СММ дальнього радіуса дії зафіксував загалом 11 осіб, які ходили на 4 колишніх позиціях Збройних сил України південніше залізничної колії на схід і захід від автошляху Т1316 та біля них.

⁵ Місія почала стикатися з регулярними недопусками під час спроб перетину до непідконтрольних урядові районів на блокпостах збройних формувань у Донецькій області з 21 березня та в Луганській області з 23 березня. Детальнішу інформацію див. у щоденних та оперативних звітах СММ.

⁶ Розведення передбачено Рамковим рішенням Тристоронньої контактної групи про розведення сил і засобів від 21 вересня 2016 року.

У ніч із 6 на 7 травня камера СММ у Золотому зафіксувала приблизно 70 невизначених боеприпасів, що пролетіли на відстані приблизно 2–4 км на схід. 7 травня, перебуваючи у 3 місцях поблизу ділянки розведення, спостерігачі чули 27 вибухів невизначеного походження, а також близько 140 пострілів і черг зі стрілецької зброї. За оцінкою, усі ці порушення режиму припинення вогню сталися поза ділянкою розведення, однак у межах 5 км від її краю. Того ж дня на південному краї ділянки розведення члени збройних формувань (із нарукавними пов'язками з написом «СЦКК») в костюмах індивідуального захисту провели дезінфекцію автомобілів СММ і причепа. Також спостерігачі бачили, як 4 члени збройних формувань (із нарукавними пов'язками з написом «СЦКК») зайшли на ділянку розведення.

Увечері 6 травня на ділянці розведення в районі Петрівського БПЛА СММ дальнього радіуса дії зафіксував людину, яка ходила в межах колишніх позицій збройних формувань приблизно за 20 м на захід від східного краю ділянки розведення й орієнтовно за 250 м на північ від її південного краю.

7 травня поза ділянкою розведення приблизно за 300 м на захід від її північно-східного кута команда СММ бачила 2 членів збройних формувань, які розвантажували дерев'яні колоди з багажника вантажівки військового типу. Інші 3 члени збройних формувань складали ці колоди на землі неподалік камери СММ у Петрівському.

Упродовж дня 7 травня, перебуваючи у двох місцях біля ділянки розведення, члени патруля СММ чули 12 пострілів зі стрілецької зброї на відстані приблизно 3–4 км на південно-південний захід (оцінити, на ділянці розведення або за її межами, не вдалося), а також 5 вибухів невизначеного походження та близько 270 пострілів і черг зі стрілецької зброї (усе, за оцінкою, поза ділянкою розведення, однак у межах 5 км від неї).

Відведення озброєння

СММ продовжувала здійснювати моніторинг відведення озброєння, передбаченого Меморандумом, а також Комплексом заходів і Доповненням до нього. Місія зафіксувала протитанкову керовану ракету поблизу блокпоста Збройних сил України на північно-східній околиці Попасної, розміщену з порушенням відповідних ліній відведення (детальніше див. таблиці нижче).

Ознаки військової присутності та присутності військового типу в зоні безпеки⁷

СММ зафіксувала бойові броньовані машини в зоні безпеки в підконтрольних урядові районах Донецької і Луганської областей.

6 травня приблизно за 700 м на північний схід від блокпоста Збройних сил України на північно-східній околиці Попасної БПЛА СММ малого радіуса дії вперше виявив 50-метрову траншею (на стадії облаштування) поруч із залізничною колією, приблизно за 700 м на північ від автошляху Т0504 (для отримання детальнішої інформації див. таблиці нижче).

⁷ Згадана в цьому розділі техніка не підпадає під дію Мінських угод щодо відведення озброєння.

Міни поблизу Петрівського та Попасної

4 травня в полі приблизно за 800 м на північ від Петрівського БПЛА СММ малого радіуса дії вперше виявив 7 протитанкових мін (ТМ-62ПЗ). За оцінкою, міни належать збройним формуванням і були встановлені там певний час тому. Крім того, було зафіксовано 3 попереджувальні знаки про мінну небезпеку (1 з яких був встановлений вертикально, а 2 — лежали на землі).

6 травня у двох місцях північніше і південніше автошляху Т0504 на північно-східній околиці Попасної БПЛА СММ малого радіуса дії знову зафіксував понад 500 протитанкових мін. Усі міни, за оцінкою, належали Збройним силам України та були встановлені там певний час тому (для ознайомлення з попередніми результатами спостереження в цьому районі див. [щоденні звіти СММ від 21 травня 2019 року та 6 травня 2020 року](#)).

7 травня в н. п. Горлівка (непідконтрольний урядові, 39 км на північний схід від Донецька) спостерігачі СММ уперше бачили ймовірно фрагмент ракети (122 мм) реактивної системи залпового вогню, що застряг у дорожньому покритті на південній стороні бульвару Димитрова (за оцінкою, він знаходиться там певний час).

Зусилля Місії зі сприяння забезпеченню ремонту та функціонування життєво важливих об'єктів цивільної інфраструктури

Місія сприяла встановленню локального режиму припинення вогню та здійснювала моніторинг його дотримання для уможливлення ремонту водної інфраструктури поблизу непідконтрольних урядові н. п. Паньківка (16 км на північ від Луганська), н. п. Раївка (16 км на північний захід від Луганська), н. п. Василівка (20 км на північ від Донецька), н. п. Гольмівський (49 км на північний схід від Донецька) та біля Горлівки.

СММ і далі сприяла забезпеченню функціонування ДФС. 7 травня, перебуваючи у 4 місцях поблизу станції, спостерігачі зафіксували близько 100 вибухів невизначеного походження, а також приблизно 300 пострілів і черг зі стрілецької зброї та великокаліберного кулемета. За оцінкою, усі ці порушення режиму припинення вогню сталися в радіусі 5 км від ДФС (див. таблицю нижче).

Заходи, що їх вживають на контрольних пунктах в'їзду-виїзду та відповідних блокпостах, на тлі спалаху COVID-19

У Донецькій області Місія констатувала, що контрольні пункти в'їзду-виїзду (КПВВ) поблизу н. п. Гнутове (підконтрольний урядові, 90 км на південь від Донецька) та н. п. Новотроїцьке (підконтрольний урядові, 36 км на південний захід від Донецька), а також блокпост збройних формувань біля Оленівки і далі закриті*.

У Луганській області СММ відзначила, що КПВВ у Станиці Луганській і відповідний блокпост збройних формувань південніше мосту біля Станиці Луганської як і раніше закриті*. На КПВВ команда Місії бачила 10 осіб (5 жінок і 5 чоловіків, різного віку) які, за повідомленнями, вже більше місяця чекали на прохід до непідконтрольних урядові районів.

Місія продовжувала стежити за ситуацією в Херсоні, Одесі, Львові, Івано-Франківську, Харкові, Дніпрі, Чернівцях і Києві.

***Обмеження свободи пересування та інші перешкоди у виконанні мандата СММ**

Робота з моніторингу та свобода пересування СММ обмежені загрозами у сфері безпеки, включаючи ризики, пов'язані з наявністю мін і невибухлих боєприпасів, а також іншими перешкодами, які щодня змінюються. Мандат СММ передбачає вільний і безпечний доступ по всій Україні. Усі підписанти Комплексу заходів погодилися з необхідністю вільного та безпечного доступу, а також із тим, що обмеження свободи пересування СММ є порушенням і що на такі порушення необхідно швидко реагувати. Вони також дійшли згоди, що Спільний центр з контролю та координації (СЦКК) повинен сприяти такому реагуванню та здійснювати загальну координацію робіт з розмінування. Однак збройні формування в окремих районах Донецької та Луганської областей часто відмовляють СММ у доступі до районів, прилеглих до непідконтрольних урядові ділянок кордону України (наприклад, див. [Щоденний звіт СММ від 28 березня 2020 року](#)). Діяльність СММ у Донецькій та Луганській областях, як і раніше, залишалася обмеженою після того, як [23 квітня 2017 року поблизу Пришиба стався інцидент, який призвів до загибелі людини](#). Унаслідок цього спроможність Місії вести спостереження залишалася обмеженою.

Заборона доступу:

- На блокпості південніше мосту біля Станиці Луганської (15 км на північний схід від Луганська) член збройних формувань [знову](#) відмовив патрулю СММ у проході до непідконтрольних урядові районів, пояснивши це тим, що блокпост закритий через COVID-19; він додав, що «патруль Місії також не пропустять у протилежному напрямку».
- На блокпості на південний захід від н. п. Оленівка (непідконтрольний урядові, 23 км на південний захід від Донецька) 2 озброєні члени збройних формувань [знову](#) відмовили спостерігачам у проїзді до непідконтрольних урядові районів, пояснюючи це «відсутністю в СММ дозволу на проїзд».

Регулярні обмеження на ділянках розведення сил і засобів та через міни/невибухлі боєприпаси:

- Не здійснивши суцільного розмінування, вилучення невибухлих боєприпасів та усунення інших перешкод, сторони і далі відмовляли СММ у необмеженому доступі, а також у можливості пересуватися окремими дорогами, які раніше були визначені як важливі для здійснення Місією ефективного моніторингу та для пересування цивільних осіб.

Інші перешкоди:

- 6 травня, пролітаючи над районами між н. п. Костянтинівка (підконтрольний урядові, 60 км на північ від Донецька) та н. п. Ясинувата (непідконтрольний урядові, 16 км на

північний схід від Донецька), БПЛА СММ дальнього радіуса дії зазнав впливу перешкод сигналу GPS (за оцінкою, ймовірно внаслідок глушіння)⁸.

- 7 травня, перебуваючи за 2 км на південний захід від н. п. Молодіжне (непідконтрольний уряду, 63 км на захід від Луганська), спостерігачі чули черги зі стрілецької зброї приблизно за 1 км на північ, а також вибухи невизначеного походження орієнтовно за 1–2 км на північ та за 300 м на північний схід, після чого залишили цей район (див. вище).

⁸ Перешкоди сигналу могли створювати з будь-якого місця в радіусі кількох кілометрів від місцеположення БПЛА.

Таблиця озброєння

Озброєння, розміщене з порушенням ліній відведення

Дата	К-ть одиниць озброєння	Вид озброєння	Місце	Джерело спостереження
підконтрольні уряду райони				
06.05.2020	1	ймовірно протитанкова керована ракета (9М113 «Конкурс»)	на північно-східній околиці н. п. Попасна (69 км на захід від Луганська)	БПЛА дальнього радіуса дії

Таблиця військової присутності в зоні безпеки⁹

Дата	К-ть	Вид	Місце	Джерело спостереження	
підконтрольні уряду райони					
06.05.2020	1	бронетранспортер (БТР-80)	поблизу н. п. Новоселівка (31 км на північний схід від Донецька)	БПЛА дальнього радіуса дії	
	2	зенітна установка (ЗУ-23, 23 мм)			
	1	бронетранспортер (МТ-ЛБ)			
	1	зенітна установка (ЗУ-23, 23 мм)	у житловому районі н. п. Троїцьке (30 км на північ від Донецька)		
	1	інженерна машина розгородження (ІМР-2)	поблизу н. п. Кримське (42 км на північний захід від Луганська)		
	1	бойова машина піхоти (ймовірно БМП-1)	поблизу н. п. Причепилівка (50 км на північний захід від Луганська)		
	1	полкова землерийна машина (ПЗМ-2)	поблизу н. п. Боброве (56 км на північний захід від Луганська)		
	1	інженерна машина розгородження (ІМР-2)			
	2	бронетранспортер (МТ-ЛБ)	поблизу н. п. Нижнє (56 км на північний захід від Луганська)		
	3	бойова броньована машина (типу БМП)			
	2	бойова броньована машина (типу БТР — 1 од., МТ-ЛБ — 1 од.)	поблизу н. п. Миронівський (62 км на північний схід від Донецька)		БПЛА малого радіуса дії
	5	бойова машина піхоти (БМП-2 — 3 од., БМП-1 — 1 од., БМП-1Кш — 1 од.)			
	–	траншея на стадії облаштування (довжиною приблизно 50 м)			
07.05.2020	1	бронетранспортер («Саксон»)	у н. п. Красногорівка (24 км на північ від Донецька)	патруль	

⁹ Згадана у цьому розділі техніка не підпадає під дію Мінських угод щодо відведення озброєння.

Таблиця порушень режиму припинення вогню станом на 7 травня 2020 р.¹⁰

Місце розміщення СММ	Місце події	Спосіб	К-ть	Спостереження	Опис	Озброння	Дата, час
камера СММ у н. п. Авдіївка (підконтрольний уряду, 17 км на Пн від Донецька)	3–5 км на СхПдСх	зафіксувала	9	Н/Д боєприпас	ПнПнСх–ПдПдЗх	Н/Д	6.05, 23:18
	3–5 км на СхПдСх	зафіксувала	1	Н/Д боєприпас	ПнПнСх–ПдПдЗх	Н/Д	6.05, 23:27
	3–5 км на СхПдСх	зафіксувала	3	Н/Д боєприпас	ПдПдЗх–ПнПнСх	Н/Д	7.05, 02:29
	3–5 км на Сх	зафіксувала	1	Н/Д боєприпас	ПдЗх–ПнСх	Н/Д	7.05, 02:38
	3–5 км на СхПдСх	зафіксувала	1	спалах дульного полум'я		Н/Д	7.05, 02:43
камера СММ у н. п. Березове (підконтрольний уряду, 31 км на ПдЗх від Донецька)	3–5 км на ПдСх	зафіксувала	1	освітлювальна ракета	випущена(-й) угору	Н/Д	6.05, 22:38
	3–5 км на ПдСх	зафіксувала	1	освітлювальна ракета	випущена(-й) угору	Н/Д	6.05, 23:16
камера СММ у н. п. Чермалик (підконтрольний уряду, 77 км на Пд від Донецька)	2–4 км на СхПдСх	зафіксувала	1	вибух	невизначеного походження	Н/Д	6.05, 20:42
	2–4 км на СхПдСх	зафіксувала	3	вибух	невизначеного походження	Н/Д	6.05, 20:48
	2–4 км на СхПдСх	зафіксувала	5	вибух	невизначеного походження	Н/Д	6.05, 20:49
	2–4 км на СхПдСх	зафіксувала	3	вибух	невизначеного походження	Н/Д	6.05, 20:50
	2–4 км на СхПдСх	зафіксувала	6	вибух	невизначеного походження	Н/Д	6.05, 20:51
	2–4 км на ПдСх	зафіксувала	1	вибух	невизначеного походження	Н/Д	6.05, 20:52
	2–4 км на СхПдСх	зафіксувала	2	вибух	невизначеного походження	Н/Д	6.05, 20:52
камера СММ на Донецькій фільтрувальній станції (15 км на Пн від Донецька)	1–2 км на Пд	зафіксувала	5	вибух	невизначеного походження	Н/Д	6.05, 23:05
	1–2 км на ПдПдЗх	зафіксувала	1	Н/Д боєприпас	ЗхПнЗх–СхПдСх	Н/Д	6.05, 23:07
	1–2 км на ПдПдЗх	зафіксувала	3	Н/Д боєприпас	ЗхПнЗх–СхПдСх	Н/Д	6.05, 23:13
камера СММ за 1,5 км на ПнСх від н. п. Гнутове (підконтрольний уряду, 90 км на Пд від Донецька)	2–4 км на СхПдСх	зафіксувала	1	спалах дульного полум'я		Н/Д	6.05, 21:32
	2–4 км на СхПдСх	зафіксувала	5	Н/Д боєприпас	ПдПдЗх–ПнПнСх	Н/Д	6.05, 22:29
	2–4 км на ПдСх	зафіксувала	2	Н/Д боєприпас	ПнПнСх–ПдПдЗх	Н/Д	7.05, 00:04
	2–4 км на ПдСх	зафіксувала	5	Н/Д боєприпас	ПдПдЗх–ПнПнСх	Н/Д	7.05, 00:05
	2–4 км на ПдСх	зафіксувала	3	Н/Д боєприпас	ПдПдЗх–ПнПнСх	Н/Д	7.05, 00:06
	2–4 км на СхПдСх	зафіксувала	3	Н/Д боєприпас	ПдПдЗх–ПнПнСх	Н/Д	7.05, 00:42
	2–4 км на СхПдСх	зафіксувала	2	Н/Д боєприпас	ПдПдЗх–ПнПнСх	Н/Д	7.05, 00:43
	2–4 км на СхПдСх	зафіксувала	2	Н/Д боєприпас	ПдПдЗх–ПнПнСх	Н/Д	7.05, 00:44
камера СММ на шахті «Октябрська» (непідконтрольна уряду, 9 км на ПнЗх від Донецька)	2–4 км на ПнСх	зафіксувала	1	вибух	невизначеного походження	Н/Д	7.05, 02:46
	2–4 км на ПнПнСх	зафіксувала	1	вибух	невизначеного походження	Н/Д	7.05, 02:46
камера СММ за 1 км на ПдЗх від н. п. Широкине (100 км на Пд від Донецька)	5–7 км на Пн	зафіксувала	5	Н/Д боєприпас	Зх–Сх	Н/Д	7.05, 03:09
	5–7 км на Пн	зафіксувала	4	Н/Д боєприпас	Сх–Зх	Н/Д	7.05, 03:25
	5–7 км на Пн	зафіксувала	2	Н/Д боєприпас	Зх–Сх	Н/Д	7.05, 03:25
н. п. Світлодарськ (підконтрольний уряду, 57 км на ПнСх від Донецька)	4–6 км на ПдСх	чули	4	вибух	невизначеного походження	Н/Д	6.05, 18:51–18:55
	4–6 км на Пд	чули	1	вибух	невизначеного походження	Н/Д	6.05, 18:56–18:58
	2–4 км на Пд	чули	3	черга		великокаліберний кулемет	6.05, 21:58
н. п. Горлівка (непідконтрольний уряду, 39 км на ПнСх від Донецька)	4–5 км на ПнЗх	чули	15	черга		великокаліберний кулемет	7.05, 04:00–04:30
приблизно 1,5 км на ЗхПнЗх від н. п. Ясинувата (непідконтрольний уряду, 16 км на ПнСх від Донецька)	1–2 км на ПнЗх	чули	2	постріл		стрілецька зброя	7.05, 08:47
	1–2 км на ПнЗх	чули	20	постріл		великокаліберний кулемет	7.05, 08:48
	1–3 км на ПнЗх	чули	2	постріл		великокаліберний кулемет	7.05, 08:49

¹⁰ У таблиці вказані лише ті інциденти, які спостерігачі СММ бачили особисто чи які були зафіксовані камерами СММ, а також ті випадки, які СММ оцінює як навчання з бойовою стрільбою, контрольовані вибухи і т.д. Зазначені деталі, а саме: відстань, напрямок, тип зброї і т. д., базуються на оцінках, зроблених спостерігачами на місцях та спеціалістами з технічного моніторингу і необов'язково завжди є точними. Напис «невідомо» (Н/Д) означає, що СММ не змогла підтвердити таку інформацію у зв'язку з відстанню, погодними умовами, технічними обмеженнями та/або з інших причин. Одні і ті ж самі, за оцінкою СММ, порушення режиму припинення вогню, зафіксовані паралельно декількома патрулями/камерами, відображаються у таблиці лише один раз.

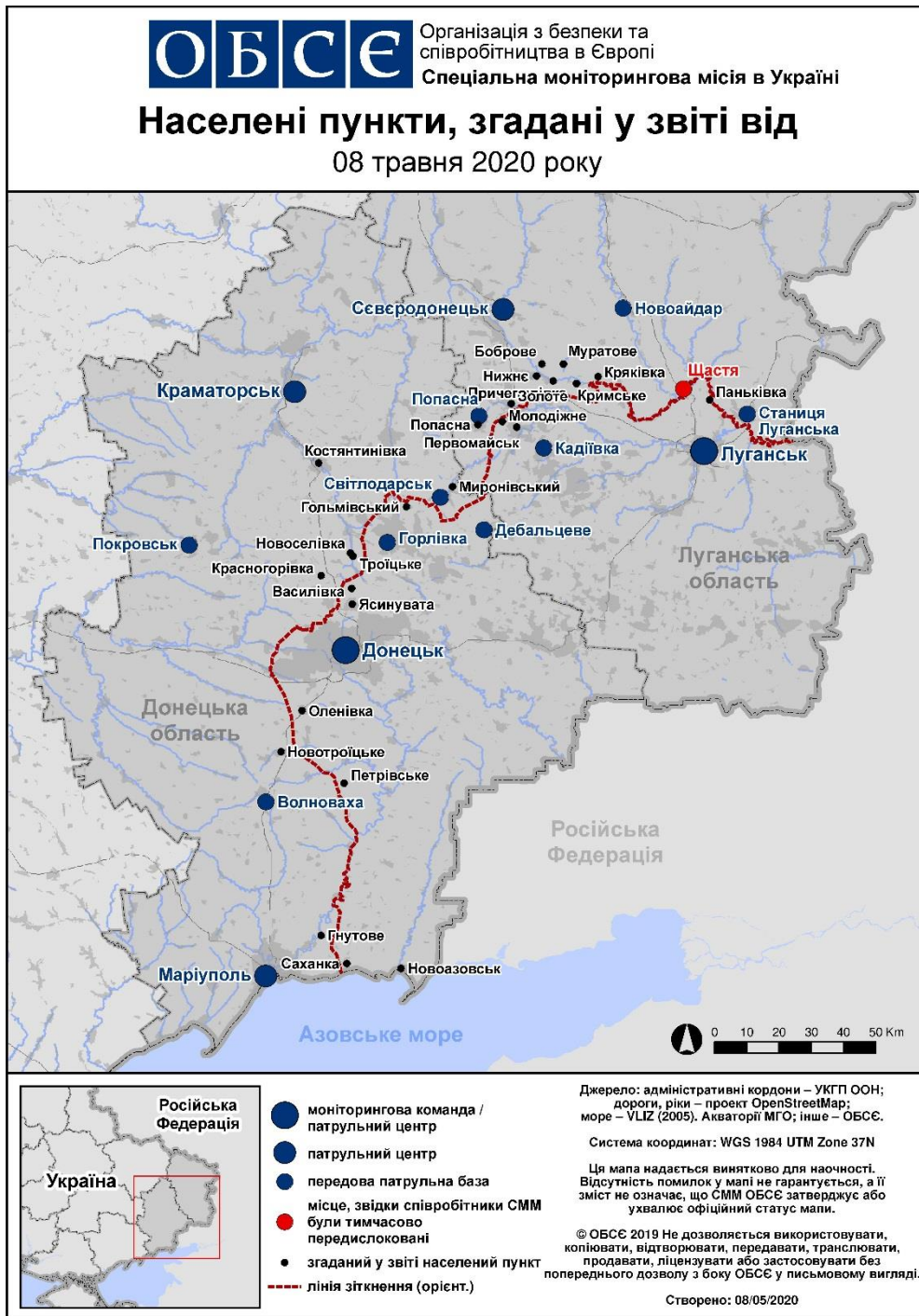
Місце розміщення СММ	Місце події	Спосіб	К-ть	Спостереження	Опис	Озброєння	Дата, час
приблизно 1 км на ПнЗх від залізничного вокзалу в н. п. Ясинувата (непідконтрольний уряду, 16 км на ПнСх від Донецька)	2–3 км на Зх	чули	1	вибух	невизначеного походження	Н/Д	7.05, 09:28
	2–3 км на Зх	чули	1	постріл		великокаліберний кулемет	7.05, 09:32
	5–6 км на ПдЗх	чули	4	вибух	невизначеного походження	Н/Д	7.05, 09:32–09:33
	5–6 км на ПдЗх	чули	3	вибух	невизначеного походження	Н/Д	7.05, 09:37
	1–2 км на ПдЗх	чули	4	постріл		стрілецька зброя	7.05, 09:37
	5–6 км на ПдЗх	чули	4	вибух	невизначеного походження	Н/Д	7.05, 10:04–10:10
	3–4 км на ПдЗх	чули	1	вибух	невизначеного походження	Н/Д	7.05, 10:10
	1–2 км на ЗхПдЗх	чули	10	черга		стрілецька зброя	7.05, 10:13
	1–2 км на ПнЗх	чули	4	черга		великокаліберний кулемет	7.05, 10:45–10:46
	3–5 км на ПнЗх	чули	2	вибух	невизначеного походження	Н/Д	7.05, 10:47–10:48
	5–7 км на ПнЗх	чули	3	вибух	невизначеного походження	Н/Д	7.05, 10:51–10:55
	1–2 км на ПнЗх	чули	40	черга		стрілецька зброя	7.05, 10:58–10:59
	5–6 км на ПдЗх	чули	1	вибух	невизначеного походження	Н/Д	7.05, 13:08
	1–2 км на ПдЗх	чули	10	черга		стрілецька зброя	7.05, 13:17
	1–2 км на ПдЗх	чули	24	постріл		стрілецька зброя	7.05, 13:20
	1–2 км на ПдЗх	чули	13	черга		стрілецька зброя	7.05, 13:20
	2–4 км на ПнЗх	чули	1	вибух	невизначеного походження	Н/Д	7.05, 13:22
	5–7 км на ПнЗх	чули	4	вибух	невизначеного походження	Н/Д	7.05, 13:25
	3–5 км на ПнЗх	чули	3	вибух	невизначеного походження	Н/Д	7.05, 13:34–13:37
	1–2 км на ПдЗх	чули	5	постріл		великокаліберний кулемет	7.05, 13:38
	2–3 км на ПдЗх	чули	9	постріл		великокаліберний кулемет	7.05, 13:41
	3–5 км на ПнЗх	чули	1	вибух	невизначеного походження	Н/Д	7.05, 13:42
	4–6 км на ПнЗх	чули	3	вибух	невизначеного походження	Н/Д	7.05, 13:37–13:48
	1–2 км на ПдЗх	чули	4	постріл		стрілецька зброя	7.05, 13:54
	2–3 км на ПдЗх	чули	10	постріл		стрілецька зброя	7.05, 13:55–13:57
	2–3 км на ПдЗх	чули	3	черга		великокаліберний кулемет	7.05, 13:55–13:57
	4–5 км на ПдЗх	чули	21	вибух	невизначеного походження	Н/Д	7.05, 14:09–14:13
	1–2 км на ПдЗх	чули	2	постріл		стрілецька зброя	7.05, 14:11
	2–3 км на Зх	чули	4	вибух	невизначеного походження	Н/Д	7.05, 14:15–14:17
	1–3 км на ЗхПдЗх	чули	3	постріл		стрілецька зброя	7.05, 14:21
	2–3 км на Зх	чули	1	вибух	невизначеного походження	Н/Д	7.05, 14:21
	2–3 км на ПдЗх	чули	5	постріл		стрілецька зброя	7.05, 14:22
	2–3 км на ПдЗх	чули	3	черга		стрілецька зброя	7.05, 14:22
2–3 км на Зх	чули	1	вибух	невизначеного походження	Н/Д	7.05, 14:22	
2–3 км на Зх	чули	1	вибух	невизначеного походження	Н/Д	7.05, 14:30	
3–4 км на ПдЗх	чули	2	вибух	невизначеного походження	Н/Д	7.05, 14:36–14:38	
3–4 км на ПнЗх	чули	14	постріл		стрілецька зброя	7.05, 14:45–14:48	
3–4 км на ПнЗх	чули	5	черга		стрілецька зброя	7.05, 14:45–14:48	
3–4 км на ПнЗх	чули	2	вибух	невизначеного походження	Н/Д	7.05, 14:48	
залізничний вокзал у н. п. Ясинувата (непідконтрольний уряду, 16 км на ПнСх від Донецька)	1–2 км на ПнЗх	чули	35	черга		стрілецька зброя	7.05, 11:44
	1–2 км на ПнПнЗх	чули	27	постріл		стрілецька зброя	7.05, 11:44
	3–4 км на ПнЗх	чули	30	постріл		великокаліберний кулемет	7.05, 11:53
приблизно 2 км на Пн від н. п. Петрівське	2 км на Пд	чули	2	постріл	за оцінкою, за межами ділянки розведення	стрілецька зброя	7.05, 11:06

Місце розміщення СММ	Місце події	Спосіб	К-ть	Спостереження	Опис	Озброєння	Дата, час
непідконтрольний уряду, 41 км на Пд від Донецька)	2–3 км на Пд	чули	7	постріл	за оцінкою, за межами ділянки розведення	стрілецька зброя	7.05, 11:14–11:17
	2 км на Пд	чули	3	постріл	за оцінкою, за межами ділянки розведення	стрілецька зброя	7.05, 11:43
	1–2 км на Пд	чули	71	постріл	за оцінкою, за межами ділянки розведення	стрілецька зброя	7.05, 13:20–13:30
	3–4 км на Пд	чули	55	постріл	за оцінкою, за межами ділянки розведення	стрілецька зброя	7.05, 13:35–13:40
	3–4 км на Пд	чули	2	вибух	невизначеного походження (за оцінкою, за межами ділянки розведення)	Н/Д	7.05, 13:55–13:40
	3–6 км на Пд	чули	3	вибух	невизначеного походження (за оцінкою, за межами ділянки розведення)	Н/Д	7.05, 13:41–13:43
	3–4 км на ПдПдЗх	чули	12	постріл	визначити, на ділянці розведення чи за її межами, не вдалося	стрілецька зброя	7.05, 13:50–13:52
	3–4 км на Пд	чули	16	постріл	за оцінкою, за межами ділянки розведення	стрілецька зброя	7.05, 13:55–13:57
приблизно 2 км на Сх від н. п. Богданівка (підконтрольний уряду, 41 км на ПдЗх від Донецька)	4–5 км на ПдСх	чули	72	постріл	за оцінкою, за межами ділянки розведення в районі Петрівського	стрілецька зброя	7.05, 12:05–13:05
	4–5 км на ПдСх	чули	35	постріл	за оцінкою, за межами ділянки розведення в районі Петрівського	стрілецька зброя	7.05, 12:33–14:00
приблизно 2 км на ПнСх від н. п. Черненко (підконтрольний уряду, 86 км на Пд від Донецька)	4–5 км на СхПдСх	чули	2	вибух	невизначеного походження	Н/Д	7.05, 11:32–11:37
приблизно 500 м на ПнСх від н. п. Кам'янка (підконтрольний уряду, 20 км на Пн від Донецька)	3–5 км на ПдЗх	чули	4	вибух	невизначеного походження	Н/Д	7.05, 10:04–10:10
	3–5 км на ПдЗх	чули	1	вибух	невизначеного походження	Н/Д	7.05, 10:45
	3–5 км на ПдЗх	чули	3	черга		великокаліберний кулемет	7.05, 10:45
	3–5 км на ПдЗх	чули	6	вибух	невизначеного походження	Н/Д	7.05, 10:46–10:54
	5–7 км на ПдЗх	чули	1	вибух	невизначеного походження	Н/Д	7.05, 13:06
	5–7 км на ПдЗх	чули	4	вибух	невизначеного походження	Н/Д	7.05, 13:24–13:36
	3–5 км на ПдЗх	чули	19	вибух	невизначеного походження	Н/Д	7.05, 14:08–14:12
	3–5 км на ПдЗх	чули	3	вибух	невизначеного походження	Н/Д	7.05, 14:15
	3–5 км на ПдЗх	чули	12	черга		великокаліберний кулемет	7.05, 14:20–14:28
	5–7 км на ПдЗх	чули	2	вибух	невизначеного походження	Н/Д	7.05, 14:45
приблизно 1 км на ПдЗх від н. п. Новолуганське (підконтрольний уряду, 53 км на ПнСх від Донецька)	4–6 км на ПдПдЗх	чули	1	вибух	невизначеного походження	Н/Д	7.05, 10:44
приблизно 1 км на Сх від н. п. Гольмівський (непідконтрольний урядові, 49 км на ПнСх від Донецька)	2–4 км на ПдЗх	чули	8	вибух	невизначеного походження	Н/Д	7.05, 09:29–09:45
	2–3 км на ПдЗх	чули	1	вибух	невизначеного походження	Н/Д	7.05, 12:16
камера СММ у н. п. Кроківках (підконтрольний уряду, 38 км на ПнЗх від Луганська)	3–5 км на ПдПдЗх	зафіксувала	20	Н/Д боєприпас	ЗхПнЗх–СхПдСх	Н/Д	6.05, 22:41
	3–5 км на ПдПдЗх	зафіксувала	1	Н/Д боєприпас	СхПдСх–ЗхПнЗх	Н/Д	6.05, 22:41
	3–5 км на ПдПдЗх	зафіксувала	5	Н/Д боєприпас	ЗхПнЗх–СхПдСх	Н/Д	6.05, 22:42
	3–5 км на ПдЗх	зафіксувала	3	Н/Д боєприпас	ЗхПнЗх–СхПдСх	Н/Д	6.05, 22:42
	3–5 км на ПдПдЗх	зафіксувала	5	Н/Д боєприпас	ЗхПнЗх–СхПдСх	Н/Д	6.05, 22:44
	3–5 км на ПдПдЗх	зафіксувала	6	Н/Д боєприпас	ЗхПнЗх–СхПдСх	Н/Д	6.05, 22:45
	3–5 км на Пд	зафіксувала	1	Н/Д боєприпас	СхПнСх–ЗхПдЗх	Н/Д	6.05, 22:45
	3–5 км на ПдЗх	зафіксувала	3	Н/Д боєприпас	ЗхПнЗх–СхПдСх	Н/Д	6.05, 22:45
	3–5 км на ПдПдЗх	зафіксувала	4	спалах дульного полум'я		Н/Д	6.05, 22:46
	3–5 км на ПдПдЗх	зафіксувала	4	Н/Д боєприпас	ЗхПнЗх–СхПдСх (після попередньої події)	Н/Д	6.05, 22:46
	3–5 км на ПдПдЗх	зафіксувала	7	Н/Д боєприпас	ЗхПнЗх–СхПдСх	Н/Д	6.05, 22:46

Місце розміщення СММ	Місце події	Спосіб	К-ть	Спостереження	Опис	Озброєння	Дата, час
	3–5 км на ПдПдЗх	зафіксувала	1	Н/Д боєприпас	ЗхПнЗх–СхПдСх	Н/Д	6.05, 22:47
	3–5 км на ПдПдЗх	зафіксувала	1	вибух	розрив (після попередньої події)	Н/Д	6.05, 22:47
	3–5 км на ПдПдЗх	зафіксувала	1	черга	випущена(-й) угору	Н/Д	6.05, 23:01
	3–5 км на ПдПдЗх	зафіксувала	1	Н/Д боєприпас	ЗхПнЗх–СхПдСх	Н/Д	6.05, 23:00
	3–5 км на ПдПдЗх	зафіксувала	1	Н/Д боєприпас	ЗхПнЗх–СхПдСх	Н/Д	6.05, 23:07
	3–5 км на ПдЗх	зафіксувала	16	Н/Д боєприпас	СхПнСх–ЗхПдЗх	Н/Д	6.05, 23:56
	2–4 км на ПдПдЗх	зафіксувала	2	Н/Д боєприпас	ЗхПнЗх–СхПдСх	Н/Д	7.05, 00:06
камера СММ у н. п. Золоте (підконтрольний уряду, 60 км на Зх від Луганська)	2–4 км на Сх	зафіксувала	12	Н/Д боєприпас	ПнЗх–ПдСх (за оцінкою, за межами ділянки розведення)	Н/Д	6.05, 21:33
	2–4 км на Сх	зафіксувала	1	Н/Д боєприпас	ПнЗх–ПдСх (за оцінкою, за межами ділянки розведення)	Н/Д	6.05, 21:48
	2–4 км на Сх	зафіксувала	10	Н/Д боєприпас	ПнПнЗх–ПдПдСх (за оцінкою, за межами ділянки розведення)	Н/Д	6.05, 21:52
	2–4 км на Сх	зафіксувала	7	Н/Д боєприпас	ПнПнЗх–ПдПдСх (за оцінкою, за межами ділянки розведення)	Н/Д	6.05, 21:53
	2–4 км на Сх	зафіксувала	1	черга	випущена(-й) угору (за оцінкою, за межами ділянки розведення)	Н/Д	6.05, 22:16
	2–4 км на Сх	зафіксувала	7	Н/Д боєприпас	ПнПнЗх–ПдПдСх (за оцінкою, за межами ділянки розведення)	Н/Д	6.05, 22:17
	2–4 км на Сх	зафіксувала	7	Н/Д боєприпас	ПнПнЗх–ПдПдСх (за оцінкою, за межами ділянки розведення)	Н/Д	6.05, 22:18
	2–4 км на Сх	зафіксувала	14	Н/Д боєприпас	ПнПнЗх–ПдПдСх (за оцінкою, за межами ділянки розведення)	Н/Д	6.05, 22:19
	2–4 км на Сх	зафіксувала	1	Н/Д боєприпас	ПнПнЗх–ПдПдСх (за оцінкою, за межами ділянки розведення)	Н/Д	6.05, 23:00
	2–4 км на Сх	зафіксувала	3	Н/Д боєприпас	Пд–Пн (за оцінкою, за межами ділянки розведення)	Н/Д	7.05, 02:11
	2–4 км на Сх	зафіксувала	3	Н/Д боєприпас	Пд–Пн (за оцінкою, за межами ділянки розведення)	Н/Д	7.05, 02:13
	2–4 км на Сх	зафіксувала	1	Н/Д боєприпас	Пд–Пн (за оцінкою, за межами ділянки розведення)	Н/Д	7.05, 02:16
	2–4 км на Сх	зафіксувала	3	Н/Д боєприпас	Пн–Пд (за оцінкою, за межами ділянки розведення)	Н/Д	7.05, 02:17
	2–4 км на Сх	зафіксувала	2	Н/Д боєприпас	Пд–Пн (за оцінкою, за межами ділянки розведення)	Н/Д	7.05, 02:36
2 км на Пд від н. п. Муратове (підконтрольний уряду, 51 км на ПнЗх від Луганська)	1–2 км на Пд	чули	24	постріл		стрілецька зброя	7.05, 09:57–10:12
	10–15 км на ПдСх	чули	19	вибух	невизначеного походження	артилерія (тип — Н/Д)	7.05, 10:07–10:40
Пн околиця ділянки розведення в районі н. п. Золоте (підконтрольний уряду, 60 км на Зх від Луганська)	8–10 км на СхПдСх	чули	16	вибух	невизначеного походження	Н/Д	7.05, 10:10–10:35
Зх околиця н. п. Золоте-2 (Карбоніт; підконтрольний уряду, 62 км на ПнЗх від Луганська)	8–10 км на ЗхПдЗх	чули	17	вибух	невизначеного походження	Н/Д	7.05, 13:15–13:37
3 км на Пн від н. п. Первомайськ (непідконтрольний уряду, 58 км на Зх від Луганська)	4–6 км на ПнПнСх	чули	27	вибух	невизначеного походження (за оцінкою, за межами ділянки розведення в районі Золотого)	Н/Д	7.05, 10:19–10:42
	4–6 км на ПнПнСх	чули	46	черга	за оцінкою, за межами ділянки розведення в районі Золотого	Н/Д	7.05, 10:19–10:42
Зх околиця н. п. Первомайськ (непідконтрольний уряду, 58 км на Зх від Луганська)	1–2 км на ПдПдЗх	чули	38	постріл	за оцінкою, за межами ділянки розведення в районі Золотого	Н/Д	7.05, 13:42–13:56
	3–4 км на ПдПдЗх	чули	9	вибух	невизначеного походження	Н/Д	7.05, 13:42–13:56
Сх околиця н. п. Оріхове-Донецьке (підконтрольний урядові, 44 км на ПнЗх від Луганська)	1–2 км на ПдСх	чули	7	постріл		стрілецька зброя	7.05, 11:17–11:25
приблизно 2 км на ПдЗх від н. п. Молодіжне (непідконтрольний уряду, 63 км на Зх від Луганська)	1 км на Пн	чули	54	черга	за оцінкою, за межами ділянки розведення в районі Золотого	стрілецька зброя	7.05, 11:50–12:05
	1–2 км на Пн	чули	9	вибух	невизначеного походження (за оцінкою, за межами ділянки розведення в районі Золотого)	Н/Д	7.05, 11:50–12:05

Місце розміщення СММ	Місце події	Спосіб	К-ть	Спостереження	Опис	Озброєння	Дата, час
	300 м на ПнСх	чули	1	вибух	невизначеного походження (за оцінкою, за межами ділянки розведення)	Н/Д	7.05, 12:05
н. п. Калинове-Борщувате (непідконтрольний урядові, 61 км на Зх від Луганська)	1–2 км на Зх	чули	12	постріл		стрілецька зброя	7.05, 12:44–12:53
	1–2 км на Зх	чули	2	вибух	невизначеного походження	Н/Д	7.05, 12:44–12:53
н. п. Путилине (підконтрольний урядові, 44 км на ПнЗх від Луганська)	20–25 км на ПдПдЗх	чули	26	вибух	невизначеного походження	артилерія (тип — Н/Д)	7.05, 12:45–13:00

Мапа Донецької та Луганської областей¹¹



¹¹ За рішенням Постійної ради №1117 від 21 березня 2014 року, СММ базується в десяти містах на всій території України (Херсон, Одеса, Львів, Івано–Франківськ, Харків, Донецьк, Дніпро, Чернівці, Луганськ і Київ). Ця мапа східної України призначена для ілюстративних цілей. На ній вказані населені пункти, згадані у звіті, а також ті, де є офіси СММ (моніторингові команди, патрульні центри і передові патрульні бази) в Донецькій і Луганській областях. (Червоним кольором виділено передову патрульну базу, з якої співробітники СММ були тимчасово передислоковані починаючи з 27 вересня 2016 року згідно з рекомендаціями експертів із безпеки з деяких держав–учасниць ОБСЄ та з урахуванням вимог СММ щодо безпеки. Місія використовує ці приміщення у світлу пору доби, а також патрулює в цьому населеному пункті вдень).