



Щоденний звіт № 108/2020

від 7 травня 2020 року¹

Короткий виклад

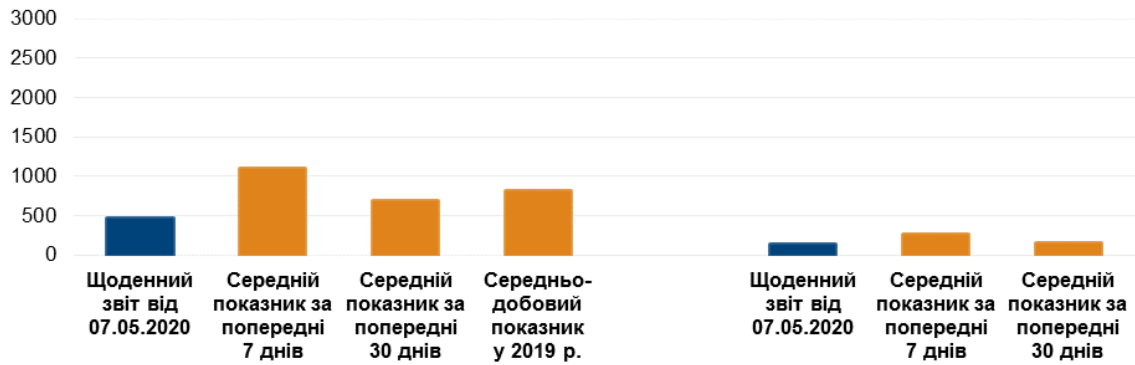
- СММ констатувала зменшення кількості порушень режиму припинення вогню в Донецькій і Луганській областях, якщо порівнювати з попереднім звітним періодом.
- Члени збройних формувань і далі відмовляли патрулям Місії у доступі на блокпостах уздовж офіційних дорожніх коридорів у Донецькій і Луганській областях*.
- СММ продовжувала здійснювати моніторинг на ділянках розведення сил і засобів у районах Станиці Луганської, Золотого та Петрівського. Місія зафіксувала порушення режиму припинення вогню на ділянці розведення в районі Петрівського, а також людей у межах ділянки розведення в районі Золотого.
- СММ сприяла встановленню локального режиму припинення вогню та здійснювала моніторинг його дотримання для уможливлення функціонування та ремонту життєво важливих об'єктів цивільної інфраструктури в невідконтрольних урядові районах Донецької та Луганської областей.
- Місія продовжувала спостерігати за заходами, вжитими на тлі спалаху COVID-19, зокрема на контрольних пунктах в'їзду-виїзду та відповідних блокпостах у Донецькій і Луганській областях.
- Обмеження свободи пересування патрулів СММ тривали в Донецькій і Луганській областях*.

¹ На основі інформації, що надійшла від моніторингових команд станом на 19:30 6 травня 2020 року (за східноєвропейським літнім часом).

Порушення режиму припинення вогню²

Кількість зафіксованих порушень режиму припинення вогню³

Кількість зафіксованих вибухів⁴



² Більш детальну інформацію про всі випадки порушення режиму припинення вогню, а також мапи Донецької та Луганської областей, де відмічені всі місця, згадані у звіті, представлено у додатку. Упродовж звітного періоду камера СММ у Петрівському не функціонувала.

³ Зокрема вибухи.

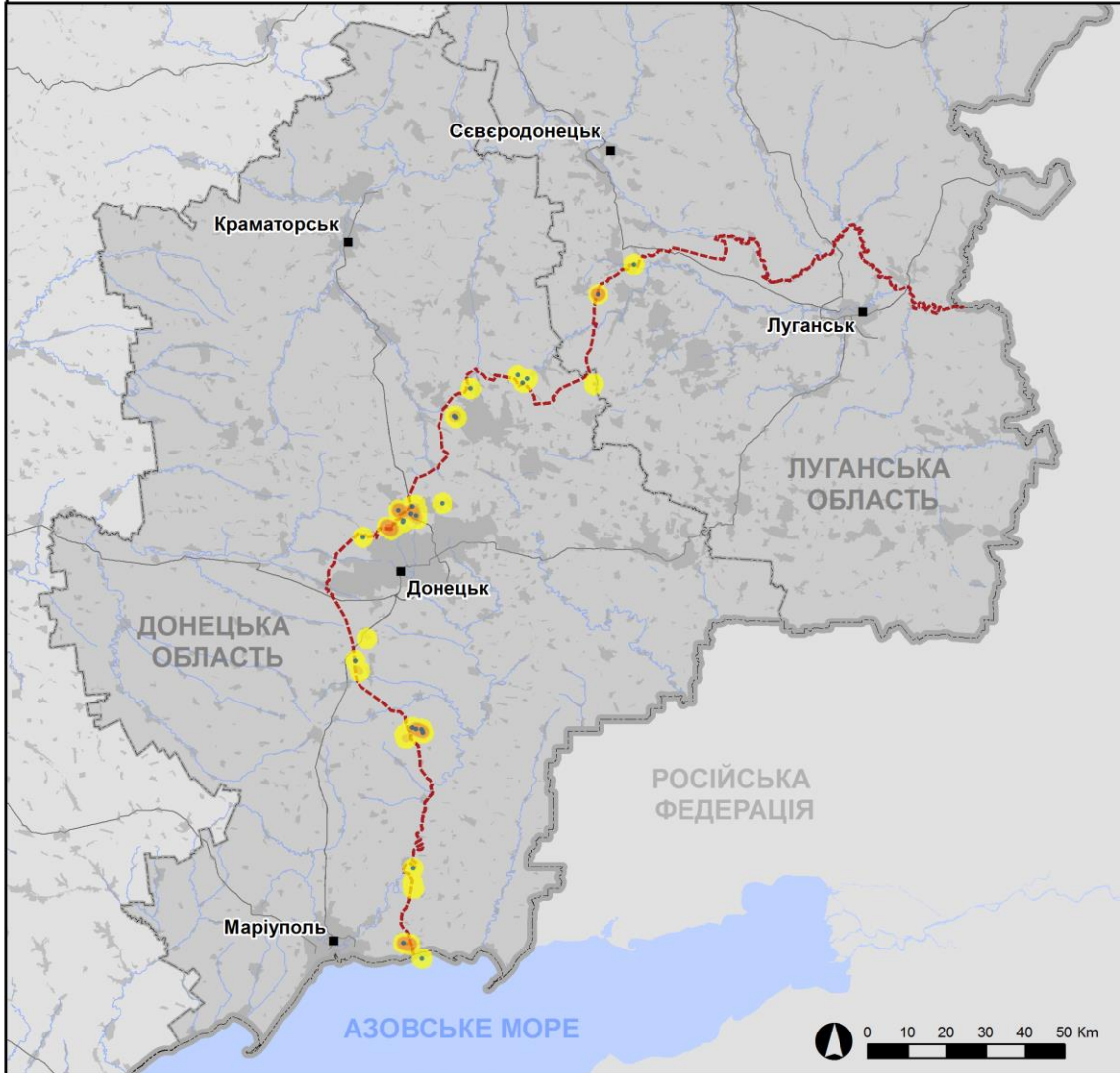
⁴ Зокрема внаслідок вогню з озброєння невстановленого типу.

Мапа зафіксованих порушень режиму припинення вогню



Організація з безпеки та співробітництва в Європі
Спеціальна моніторингова місія в Україні

Зафіксовані СММ порушення режиму припинення вогню 6 травня 2020 р.



Концентрація порушень режиму припинення вогню

- Висока
- Середня
- Низька
- Вибух
- Населений пункт
- Лінія зіткнення (орієнт.)

Джерела: адміністративні кордони — УКГП ООН; дороги, річки — проект OpenStreetMap; море — VLIZ (2005).
Акваторії МГО, інше — ОБСЄ.

Система координат: WGS 1984 UTM Zone 37N

Ця мапа надається винятково для наочності.
Відсутність помилок у мапі не гарантується,
а її зміст не означає, що СММ ОБСЄ
затверджує або ухвалює офіційний статус мапи.

© СММ ОБСЄ 2019 Не дозволяється використовувати,
копіювати, відтворювати, передавати, транслювати,
продавати, ліцензувати або застосовувати
без попереднього дозволу з боку ОБСЄ
у письмовому вигляді.
Створено: 07/05/2020

У Донецькій області Місія констатувала зменшення кількості порушень режиму припинення вогню, зафіксувавши тимчасом більше вибухів (близько 85), якщо порівнювати з [попереднім звітним періодом](#) (приблизно 70 вибухів). Більшість порушень режиму припинення вогню зафіксовано в районах на південь і схід від Донецької фільтрувальної станції (ДФС; 15 км на північ від Донецька), на північ і захід від н. п. Донецьк (непідконтрольний урядові), на північ від н. п. Широкине (підконтрольний урядові, 100 км на південь від Донецька), а також неподалік від ділянки розведення в районі н. п. Петрівське (непідконтрольний урядові, 41 км на південь від Донецька) (див. нижче).

У Луганській області СММ констатувала зменшення кількості порушень режиму припинення вогню, тимчасом зафіксувавши більше вибухів (близько 50), якщо порівнювати з [попереднім звітним періодом](#) (приблизно 40 вибухів). Усі порушення режиму припинення вогню зафіксовано в районах на південний захід від ділянки розведення в районі н. п. Золоте (підконтрольний урядові, 60 км на захід від Луганська) (див. нижче).

Члени збройних формувань і далі відмовляли патрулям Місії у доступі на блокпостах уздовж лінії зіткнення в Донецькій і Луганській областях

Члени збройних формувань і далі відмовляли патрулям СММ у доступі на блокпостах уздовж офіційних дорожніх коридорів у Донецькій і Луганській областях. Ці обмеження є перешкоджанням виконанню мандата СММ⁵.

У Донецькій області на блокпості збройних формувань поблизу н. п. Олександрівка (непідконтрольний урядові, 20 км на південний захід від Донецька) спостерігачі бачили нерухомі протитанкові перешкоди та шини, установлені поперек дороги; 2 члени збройних формувань заявили, що патруль Місії не зможе проїхати до непідконтрольних урядові районів*.

У Луганській області на блокпості південніше мосту біля Станиці Луганської (15 км на північний схід від Луганська) член збройних формувань відмовив патрулю СММ у проході до підконтрольних урядові районів, пояснивши це тим, що блокпост закритий через COVID-19. Він додав, що патруль Місії також не пропустять у протилежному напрямку*.

Ділянки розведення в районах Станиці Луганської, Золотої та Петрівського⁶

Упродовж дня 6 травня на ділянці розведення в районі н. п. Станиця Луганська (підконтрольний урядові, 16 км на північний схід від Луганська) спостерігачі відзначили спокійну ситуацію та бачили члена збройних формувань (із нарукавною пов'язкою з написом «СЦКК») неподалік блокпосту збройних формувань південніше нового прольоту мосту біля Станиці Луганської.

⁵ Місія почала стикатися з регулярними недопусками під час спроб перетину до непідконтрольних урядові районів на блокпостах збройних формувань з 21 березня у Донецькій області та з 23 березня в Луганській області. Детальнішу інформацію див. у щоденних та оперативних звітах СММ.

⁶ Розведення передбачено Рамковим рішенням Тристоронньої контактної групи про розведення сил і засобів від 21 вересня 2016 року.

Увечері 5 травня в межах ділянки розведення в районі Золотого безпілотний літальний апарат (БПЛА) СММ дальнього радіуса дії виявив людину на південно-східній околиці н. п. Катеринівка (підконтрольний урядові, 64 км на захід від Луганська) та ще одну особу на колишній позиції Збройних сил України, орієнтовно за 550 м на південь від північного краю ділянки розведення та приблизно за 300 м на схід від автошляху Т1316.

Крім того, у межах ділянки розведення цей БПЛА виявив особу поблизу колишніх позицій збройних формувань, на відстані приблизно 550 м на схід від західного краю ділянки розведення та орієнтовно за 60 м на південь від залізничного полотна.

Уночі з 5 на 6 травня камера СММ у Золотому зафіксувала 1 вибух невизначеного походження приблизно за 4–6 км на схід. 6 травня, здійснюючи моніторинг на північній околиці н. п. Попасна (підконтрольний урядові, 69 км на захід від Луганська), спостерігачі чули 47 вибухів невизначеного походження та 10 черг зі стрілецької зброї (усі орієнтовно за 5–8 км на південний схід). За оцінкою СММ, ці порушення режиму припинення вогню сталися поза ділянкою розведення, однак у межах 5 км від її краю.

6 травня спостерігачі бачили 8 членів збройних формувань (із нарукавними пов'язками з написом «СЦКК») поблизу південного краю ділянки розведення.

5 травня у межах ділянки розведення в районі Петрівського БПЛА СММ малого радіуса дії виявив щонайменше 350 протитанкових мін. За межами ділянки розведення, у полі північніше дороги, що проходить між н. п. Богданівка (підконтрольний урядові, 41 км на південний захід від Донецька) і н. п. Вікторівка (непідконтрольний урядові, 42 км на південний захід від Донецька), цей БПЛА виявив щонайменше 129 протитанкових мін, установлених в ряд протяжністю приблизно 500 м на північ, на відстані близько 10 м на північ від цієї дороги. Південніше цієї дороги БПЛА зафіксував 4 попереджувальні знаки про мінну небезпеку, що лежали на землі. Крім того, за межами ділянки розведення цей БПЛА зафіксував приблизно 80 протитанкових мін (ТМ-62М), які були встановлені з місця орієнтовно за 30 м на захід від західного краю ділянки розведення та простягалися на північ приблизно на 500 м. За оцінкою, усі ці міни належали Збройним силам України (для ознайомлення з попередніми спостереженнями в цьому районі див. щоденні звіти СММ від [8 квітня 2020 року](#) та [11 квітня 2020 року](#)).

Крім того, за межами ділянки розведення цей БПЛА знову зафіксував малопомітну перешкоду, натягнуту поперек зазначеної дороги орієнтовно за 300 м на північний захід від північно-східного кута ділянки розведення, неподалік передових позицій збройних формувань.

Увечері 5 травня камера СММ у Богданівці зафіксувала 2 вибухи невизначеного походження на відстані близько 1,5–2,5 км на східно-південний схід (за оцінкою, у межах ділянки розведення).

Упродовж дня 6 травня, перебуваючи у 2 місцях поблизу ділянки розведення в районі Петрівського, спостерігачі чули 34 вибухи невизначеного походження, а також 37 пострілів і черг зі стрілецької зброї та великокаліберного кулемета (за оцінкою, усі поза ділянкою розведення, однак у межах 5 км від її краю).

Відведення озброєння

СММ продовжувала здійснювати моніторинг відведення озброєння, передбаченого Меморандумом, а також Комплексом заходів і Доповненням до нього. Місія зафіксувала самохідні та буксировані гаубиці, реактивну систему залпового вогню та протитанкову гармату на злітно-посадковій смузі аеродрому в непідконтрольних урядові районах Луганської області.

Крім того, СММ зафіксувала танки й зенітні ракетні комплекси за лініями відведення, але за поза виділеними місцями зберігання озброєння на злітно-посадковій смузі зазначеного аеродрому, а також танки, самохідні та буксировані гаубиці, міномети та буксировані протитанкові гармати на полігонах у непідконтрольних урядові районах Луганської області (для отримання детальнішої інформації, див. таблиці нижче).

Ознаки військової присутності та присутності військового типу в зоні безпеки⁷

СММ зафіксувала бойові броньовані машини в зоні безпеки у підконтрольних та непідконтрольних урядові районах Луганської області, а також у підконтрольних урядові районах Донецької області.

Протитанкові міни поблизу Водяного

3 травня в полях на відстані приблизно 1 км на південний схід від н. п. Водяне (підконтрольний урядові, 94 км на південь від Донецька) БПЛА СММ малого радіуса дії виявив 32 протитанкові міни (ймовірно ТМ-62). Орієнтовно за 2 км на північний схід від Водяного, також у полях, цей БПЛА виявив 39 протитанкових мін. За оцінкою, усі ці міни належали Збройним силам України (для ознайомлення з попередніми спостереженнями в цьому районі див. [Щоденний звіт СММ від 22 квітня 2020 року](#)).

Зусилля Місії зі сприяння забезпеченню ремонту та функціонування життєво важливих об'єктів цивільної інфраструктури

СММ сприяла установленню локального режиму припинення вогню та здійснювала моніторинг його дотримання для уможливлення ремонту водної інфраструктури поблизу непідконтрольних урядові н. п. Паньківка (16 км на північ від Луганська), н. п. Раївка (16 км на північний захід від Луганська) та н. п. Василівка (20 км на північ від Донецька).

Місія і далі сприяла забезпеченню функціонування ДФС. 6 травня, перебуваючи у 2 місцях поблизу станції, спостерігачі чули 4 вибухи невизначеного походження, а також приблизно 30 пострілів і черг зі стрілецької зброї та великокаліберного кулемета. За оцінкою, усі ці порушення режиму припинення вогню сталися в межах 5 км від ДФС (див. таблицю нижче).

⁷ Згадана у цьому розділі техніка не підпадає під дію Мінських угод щодо відведення озброєння.

Заходи з протидії спалаху COVID-19 на контрольних пунктах в'їзду-виїзду та відповідних блокпостах

У Донецькій області Місія констатувала, що контрольні пункти в'їзду-виїзду (КПВВ) поблизу н. п. Мар'їнка (підконтрольний урядові, 23 км на південний захід від Донецька) та н. п. Новотроїцьке (підконтрольний урядові, 36 км на південний захід від Донецька), а також відповідні блокпости збройних формувань біля Олександрівки й н. п. Оленівка (непідконтрольний урядові, 23 км на південний захід від Донецька) і далі закриті*.

У Луганській області СММ констатувала, що КПВВ у Станиці Луганській і відповідний блокпост збройних формувань південніше мосту біля Станиці Луганської і далі закриті.

На північній околиці н. п. Ірміно (непідконтрольний урядові, 54 км на захід від Луганська) спостерігачі бачили блокпост збройних формувань, за оцінкою, споруджений у рамках заходів протидії COVID-19.

Місія продовжувала стежити за ситуацією в Херсоні, Одесі, Львові, Івано-Франківську, Харкові, Дніпрі, Чернівцях і Києві.

*Обмеження свободи пересування та інші перешкоди у виконанні мандата СММ

Робота з моніторингу та свобода пересування СММ обмежені загрозами у сфері безпеки, включаючи ризики, пов'язані з наявністю мін і невибухлих боєприпасів, а також іншими перешкодами, які щодня змінюються. Мандат СММ передбачає вільний і безпечний доступ по всій Україні. Усі підписанти Комплексу заходів погодилися з необхідністю вільного та безпечного доступу, а також із тим, що обмеження свободи пересування СММ є порушенням і що на такі порушення необхідно швидко реагувати. Вони також дійшли згоди, що Спільний центр із контролю та координації (СЦКК) повинен сприяти такому реагуванню та здійснювати загальну координацію робіт з розмінування. Однак збройні формування в окремих районах Донецької та Луганської областей часто відмовляють СММ у доступі до районів, прилеглих до непідконтрольних урядові ділянок кордону України (наприклад, див. [Щоденний звіт СММ від 28 березня 2020 року](#)). Діяльність СММ у Донецькій та Луганській областях, як і раніше, залишалася обмеженою після того, як [23 квітня 2017 року поблизу Пришиба стався інцидент, який призвів до загибелі людини](#). Унаслідок цього спроможність Місії вести спостереження залишалася обмеженою.

Заборона доступу:

- На блокпості південніше мосту біля Станиці Луганської (15 км на північний схід від Луганська) член збройних формувань знову відмовив патрулю Місії у проході до підконтрольних урядові районів, пояснивши це тим, що блокпост закритий через COVID-19; він додав, що патруль СММ також не пропустять у протилежному напрямку.
- На блокпості збройних формувань поблизу н. п. Олександрівка (непідконтрольний урядові, 20 км на південний захід від Донецька) спостерігачі [знову](#) бачили нерухомі протитанкові перешкоди та шини,

установлені поперек дороги; 2 члени збройних формувань заявили, що патруль Місії не зможе проїхати до непідконтрольних урядові районів.

Регулярні обмеження на ділянках розведення сил і засобів і через міни/невибухли боєприпаси:

- Не здійснивши суцільного розмінування та вилучення невибухлих боєприпасів та інших перешкод, сторони і далі відмовляли СММ у необмеженому доступі, а також у можливості пересуватися окремими дорогами, які раніше були визначені як важливі для здійснення Місією ефективного моніторингу та для пересування цивільних осіб.

Інші перешкоди:

- 5 травня, пролітаючи над районами між н. п. Костянтинівка (підконтрольний урядові, 60 км на північ від Донецька) та н. п. Миронівка (підконтрольний урядові, 64 км на північний схід від Донецька), а також між н. п. Попасна (підконтрольний урядові, 69 км на захід від Луганська) та н. п. Габун (непідконтрольний урядові, 30 км на південний схід від Луганська), БПЛА СММ дальнього радіуса дії зазнав впливу перешкод сигналу GPS (за оцінкою, ймовірно в наслідок глушіння)⁸.
- 6 травня при польоті над районами поблизу н. п. Попасна (підконтрольний урядові, 69 км на захід від Луганська) БПЛА СММ малого радіуса дії зазнав впливу перешкод сигналу GPS (за оцінкою, ймовірно внаслідок глушіння).

⁸ Перешкоди сигналу могли створювати з будь-якого місця в радіусі кількох кілометрів від місцеположення БПЛА.

Таблиця озброєння

Озброєння, розміщене з порушенням ліній відведення

Дата	К-ть одиниць озброєння	Вид озброєння	Місце	Джерело спостереження
непідконтрольні уряду райони				
05.05.2020	8	самохідні гаубиці (2С1 «Гвоздика», 122 мм — 7 од., 2С3 «Акація», 152 мм — 1 од.)	на злітно-посадковій смузі аеродрому в н. п. Переможне (19 км на південь від Луганська) (для ознайомлення з попередніми спостереженнями див. Щоденний звіт СММ від 28 квітня 2020 року)	БПЛА дальнього радіуса дії
	1	реактивна система залпового вогню (БМ-21 «Град», 122 мм)		
	10	буксирувані гаубиці (2А65 «Мста-Б», 152 мм — 6 од., Д-20, 152 мм — 3 од., Д-30 «Жаба», 122 мм — 1 од.)		
	1	протитанкова гармата (МТ-12 «Рапіра», 100 мм)		

Озброєння, розміщене за лініями відведення, але за межами виділених місць зберігання озброєння

Дата	К-ть одиниць озброєння	Вид озброєння	Місце	Джерело спостереження
непідконтрольні уряду райони				
05.05.2020	26	танки (Т-72Б — 4 од., Т-64 «Булат» — 2 од., Т-64 — 20 од.)	на полігоні поблизу н. п. Круглик (31 км на південний захід від Луганська) на цьому полігоні БПЛА також зафіксував 3 вантажівки (Урал-375Д) з понад 300 ящиками для різних типів боеприпасів ⁹ (для ознайомлення з попередніми спостереженнями див. Щоденний звіт СММ від 5 травня 2020 року)	БПЛА малого радіуса дії
	20	танки (Т-64 — 10 од., Т-72 — 10 од.)	на полігоні поблизу н. п. Мирне (28 км на південний захід від Луганська); на цьому полігоні БПЛА також зафіксував щонайменше 60 бойових броньованих машин (року)	
	8	самохідна гаубиця (2С1 «Гвоздика», 122 мм)		
	13	міномет (2С12 «Сані», 120 мм)		
	6	буксирувана протитанкова гармата (МТ-12 «Рапіра», 100 мм)		
	6	буксирувана гаубиця (Д-30А «Жаба», 122 мм)	на злітно-посадковій смузі аеродрому в н. п. Переможне (19 км на південь від Луганська) (для ознайомлення з попередніми спостереженнями див. Щоденний звіт СММ від 28 квітня 2020 року); там же БПЛА також виявив приблизно 30 бойових броньованих машин	БПЛА дальнього радіуса дії
	19	танки (Т-64 — 7 од., Т-72 — 12 од.)		
	1	зенітний ракетний комплекс (9К33 «Оса»)		
	1	зенітний ракетний комплекс (9К31 «Стріла-1»)		

⁹ Згадані у цій таблиці вантажівки, боеприпаси та ББМ не підпадають під дію Мінських угод щодо відведення озброєння.

Таблиця військової присутності в зоні безпеки¹⁰

Дата	К-ть	Вид	Місце	Джерело спостереження
підконтрольні уряду райони				
05.05.2020	1	бойова машина піхоти (БМП-2)	поблизу н. п. Богданівка (41 км на південний захід від Донецька)	БПЛА малого радіуса дії
	1	бойова машина піхоти (БМП-1)	на західній околиці н. п. Станиця Луганська (16 км на північний схід від Луганська)	
	3	ймовірно бойова броньована машина	поблизу н. п. Катеринівка (64 км на захід від Луганська)	БПЛА дальнього радіуса дії
	1	бойова машина піхоти (БМП-2)		
	1	бойова броньована машина (типу БМП)	поблизу н. п. Оріхове (57 км на північний захід від Луганська)	
	1	ймовірно бойова броньована машина		
06.05.2020	1	бронетранспортер (БТР-70)	поблизу н. п. Новобахмутівка (28 км на північ від Донецька)	патруль
	1	бойова машина піхоти (типу БМП)	поблизу н. п. Лебединське (99 км на південь від Донецька)	
непідконтрольні уряду райони				
05.05.2020	2	ймовірно бойова броньована машина	поблизу н. п. Привітне (11 км на північ від Луганська)	БПЛА дальнього радіуса дії
06.05.2020	1	комплекс РЕБ	у н. п. Горлівка (39 км на північний схід від Донецька)	патруль

¹⁰ Згадана у цьому розділі техніка не підпадає під дію Мінських угод щодо відведення озброєння.

Таблиця порушень режиму припинення вогню станом на 6 травня 2020 р.¹¹

Місце розміщення СММ	Місце події	Спосіб	К-ть	Спостереження	Опис	Озброєння	Дата, час
камера СММ у н. п. Авдіївка (підконтрольний уряду, 17 км на Пн від Донецька)	5-7 км на СхПдСх	зафіксувала	1	вибух	невизначеного походження (також зафіксовано камерою СММ на ДФС)	Н/Д	6.05, 01:07
	2-3 км на ПдСх	зафіксувала	5	Н/Д боєприпас	ПдЗх-ПнСх	Н/Д	6.05, 01:17
	2-3 км на ПдСх	зафіксувала	3	Н/Д боєприпас	ПдЗх-ПнСх	Н/Д	6.05, 01:44
	2-3 км на ПдСх	зафіксувала	2	Н/Д боєприпас	ПдЗх-ПнСх	Н/Д	6.05, 01:47
	1-2 км на ПдСх	зафіксувала	3	Н/Д боєприпас	Зх-Сх	Н/Д	6.05, 02:21
	1-2 км на ПдСх	зафіксувала	1	Н/Д боєприпас	Зх-Сх (також зафіксовано камерою СММ на ДФС)	Н/Д	6.05, 02:21
	1-2 км на ПдСх	зафіксувала	5	Н/Д боєприпас	Зх-Сх	Н/Д	6.05, 02:44
	1-2 км на ПдСх	зафіксувала	3	Н/Д боєприпас	Зх-Сх	Н/Д	6.05, 02:45
	1-2 км на ПдСх	зафіксувала	1	Н/Д боєприпас	Зх-Сх (також зафіксовано камерами СММ на ДФС та шахті «Октябрська»)	Н/Д	6.05, 02:45
	1-2 км на ПдСх	зафіксувала	4	Н/Д боєприпас	Зх-Сх	Н/Д	6.05, 02:46
	1-2 км на ПдСх	зафіксувала	2	Н/Д боєприпас	Зх-Сх (також зафіксовано камерою СММ на шахті «Октябрська»)	Н/Д	6.05, 02:49
	1-2 км на ПдСх	зафіксувала	1	Н/Д боєприпас	Зх-Сх	Н/Д	6.05, 02:52
	1-2 км на ПдСх	зафіксувала	1	вибух	невизначеного походження (також зафіксовано камерою СММ на шахті «Октябрська»)	Н/Д	6.05, 02:53
	1-2 км на ПдСх	зафіксувала	4	Н/Д боєприпас	Зх-Сх	Н/Д	6.05, 03:00
	1-2 км на ПдСх	зафіксувала	6	Н/Д боєприпас	Зх-Сх	Н/Д	6.05, 03:01
	1-2 км на ПдСх	зафіксувала	1	Н/Д боєприпас	випущена(-й) угору	Н/Д	6.05, 03:07
	1-2 км на ПдСх	зафіксувала	1	Н/Д боєприпас	Зх-Сх	Н/Д	6.05, 03:08
	1-2 км на ПдСх	зафіксувала	1	Н/Д боєприпас	Зх-Сх	Н/Д	6.05, 03:09
1-2 км на ПдСх	зафіксувала	1	Н/Д боєприпас	Зх-Сх	Н/Д	6.05, 03:12	
1-2 км на ПдСх	зафіксувала	2	Н/Д боєприпас	Зх-Сх	Н/Д	6.05, 03:13	
камера СММ у н. п. Березове (підконтрольний уряду, 31 км на ПдЗх від Донецька)	4-6 км на ПдСх	зафіксувала	1	освітлювальна ракета	випущена(-й) угору	Н/Д	5.05, 21:15
	4-6 км на ПдСх	зафіксувала	1	освітлювальна ракета	випущена(-й) угору	Н/Д	5.05, 21:26
	4-6 км на ПдСх	зафіксувала	2	освітлювальна ракета	випущена(-й) угору	Н/Д	5.05, 21:27
	4-6 км на ПдСх	зафіксувала	2	освітлювальна ракета	випущена(-й) угору	Н/Д	5.05, 21:28
	4-6 км на ПдСх	зафіксувала	1	освітлювальна ракета	випущена(-й) угору	Н/Д	5.05, 21:30
	4-6 км на ПдСх	зафіксувала	1	освітлювальна ракета	випущена(-й) угору	Н/Д	5.05, 21:31
	4-6 км на ПдСх	зафіксувала	1	освітлювальна ракета	випущена(-й) угору	Н/Д	5.05, 23:19
камера СММ за 2 км на Сх від н. п. Богданівка (підконтрольний уряду, 41 км на ПдЗх від Донецька)	1,5-2,5 км на СхПдСх	зафіксувала	1	вибух	невизначеного походження (за оцінкою, у межах ділянки розведення)	Н/Д	5.05, 19:18
	1,5-2,5 км на СхПдСх	зафіксувала	1	вибух	невизначеного походження (за оцінкою, у межах ділянки розведення)	Н/Д	5.05, 19:30
камера СММ на Донецькій фільтрувальній станції (15 км на Пн від Донецька)	3-5 км на ПдПдСх	зафіксувала	13	Н/Д боєприпас	випущена(-й) угору (також зафіксовано камерою СММ в Авдіївці)	Н/Д	6.05, 00:56
	3-5 км на ПдПдСх	зафіксувала	1	черга	випущена(-й) угору (також зафіксовано камерою СММ в Авдіївці)	Н/Д	6.05, 00:57
	0,5-1 км на Пд	зафіксувала	1	Н/Д боєприпас	ПнСх-ПдЗх	Н/Д	6.05, 02:04

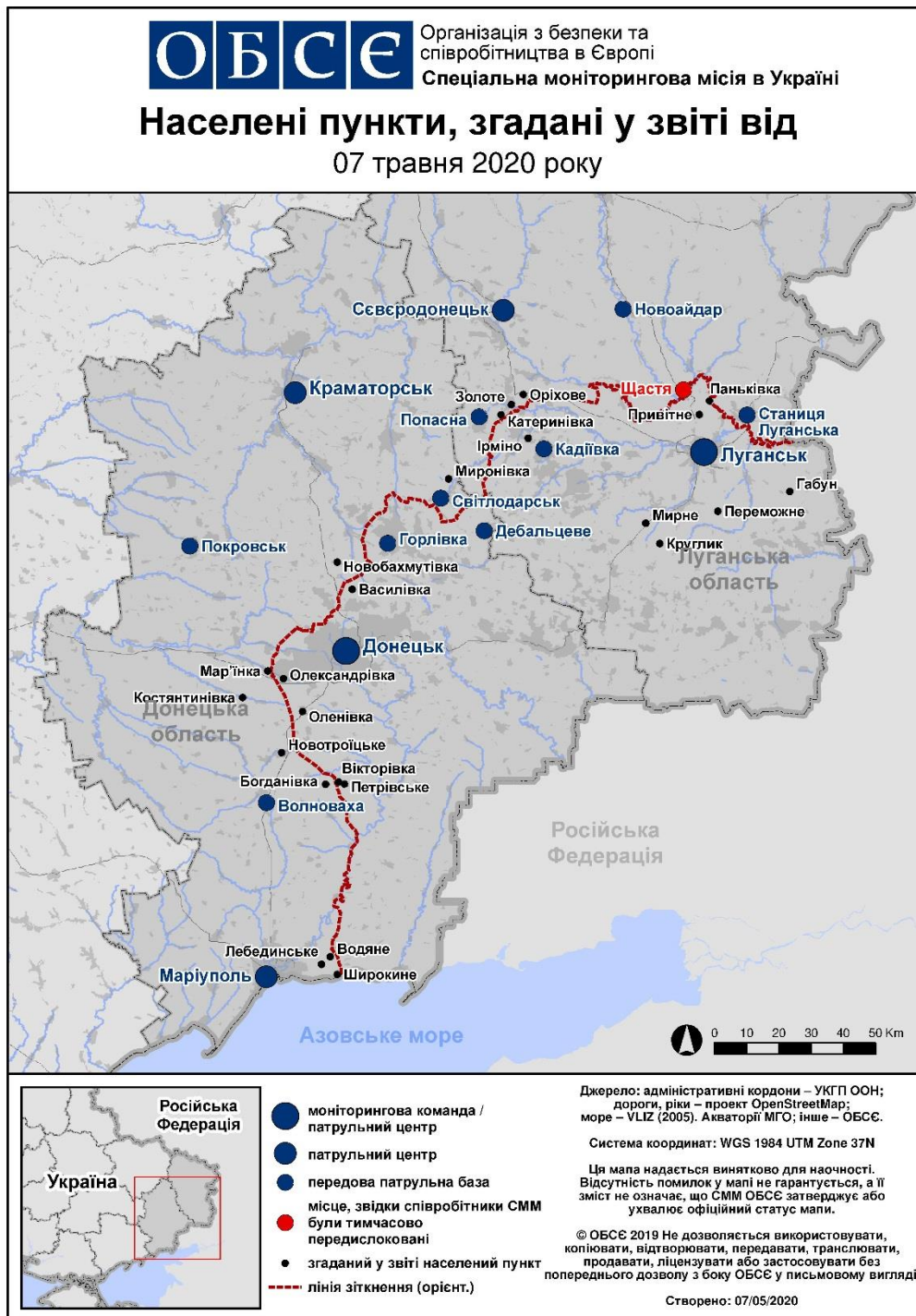
¹¹ У таблиці вказані лише ті інциденти, які спостерігачі СММ бачили особисто чи які були зафіксовані камерами СММ, а також ті випадки, які СММ оцінює як навчання з бойовою стрільбою, контрольовані вибухи і т.д. Зазначені деталі, а саме: відстань, напрямок, тип зброї і т. д., базуються на оцінках, зроблених спостерігачами на місцях та спеціалістами з технічного моніторингу і необов'язково завжди є точними. Напис «невідомо» (Н/Д) означає, що СММ не змогла підтвердити таку інформацію у зв'язку з відстанню, погодними умовами, технічними обмеженнями та/або з інших причин. Одні і ті ж самі, за оцінкою СММ, порушення режиму припинення вогню, зафіксовані паралельно декількома патрулями/камерами, відображаються у таблиці лише один раз.

Місце розміщення СММ	Місце події	Спосіб	К-ть	Спостереження	Опис	Озброєння	Дата, час
	0,5–1 км на ПдПдСх	зафіксувала	1	вибух	невизначеного походження	Н/Д	6.05, 02:09
	4–6 км на ПдПдЗх	зафіксувала	2	Н/Д боєприпас	випущена(-й) угору (також зафіксовано камерами СММ в Авдіївці та на шахті «Октябрська»)	Н/Д	6.05, 02:45
	1–3 км на ПдПдЗх	зафіксувала	1	Н/Д боєприпас	Зх–Сх	Н/Д	6.05, 03:37
	4–6 км на ПдПдЗх	зафіксувала	1	вибух	невизначеного походження	Н/Д	6.05, 04:16
камера СММ на КПВВ у н. п. Гнутове (підконтрольний уряду, 84 км на Пд від Донецька)	2–4 км на Сх	зафіксувала	1	Н/Д боєприпас	Пд–Пн	Н/Д	5.05, 22:26
	2–4 км на СхПнСх	зафіксувала	2	Н/Д боєприпас	ПнПнЗх–ПдПдСх	Н/Д	6.05, 03:43
	2–4 км на СхПнСх	зафіксувала	1	Н/Д боєприпас	ПнПнЗх–ПдПдСх	Н/Д	6.05, 04:08
камера СММ на шахті «Октябрська» (непідконтрольна уряду, 9 км на ПнЗх від центру Донецька)	4–6 км на Зх	зафіксувала	1	вибух	невизначеного походження	Н/Д	5.05, 21:30
	4–6 км на Зх	зафіксувала	1	вибух	невизначеного походження	Н/Д	5.05, 21:40
	4–6 км на Зх	зафіксувала	1	вибух	невизначеного походження	Н/Д	5.05, 22:48
	2–4 км на ПнПнСх	зафіксувала	4	Н/Д боєприпас	Зх–Сх	Н/Д	5.05, 21:14
	2–4 км на ПнПнСх	зафіксувала	9	Н/Д боєприпас	Зх–Сх	Н/Д	5.05, 21:15
	2–4 км на ПнПнСх	зафіксувала	2	Н/Д боєприпас	Зх–Сх	Н/Д	5.05, 21:16
	2–4 км на ПнПнСх	зафіксувала	3	Н/Д боєприпас	Зх–Сх	Н/Д	5.05, 21:40
	2–4 км на ПнПнСх	зафіксувала	2	Н/Д боєприпас	Зх–Сх	Н/Д	5.05, 21:41
	2–4 км на ПнПнСх	зафіксувала	3	Н/Д боєприпас	Зх–Сх	Н/Д	5.05, 21:44
	2–4 км на ПнПнСх	зафіксувала	4	Н/Д боєприпас	Зх–Сх	Н/Д	5.05, 22:04
	2–4 км на ПнПнСх	зафіксувала	1	Н/Д боєприпас	Зх–Сх	Н/Д	5.05, 22:05
	2–4 км на ПнПнСх	зафіксувала	3	Н/Д боєприпас	Зх–Сх	Н/Д	5.05, 22:06
	2–4 км на ПнПнСх	зафіксувала	6	Н/Д боєприпас	Зх–Сх	Н/Д	5.05, 22:07
	2–4 км на ПнПнСх	зафіксувала	6	Н/Д боєприпас	Зх–Сх	Н/Д	5.05, 22:08
	2–4 км на ПнПнСх	зафіксувала	5	Н/Д боєприпас	Зх–Сх	Н/Д	5.05, 22:09
	2–4 км на ПнПнСх	зафіксувала	2	Н/Д боєприпас	Зх–Сх	Н/Д	5.05, 22:10
	2–4 км на ПнПнСх	зафіксувала	4	Н/Д боєприпас	Зх–Сх	Н/Д	5.05, 22:11
	2–4 км на ПнПнСх	зафіксувала	3	Н/Д боєприпас	Зх–Сх	Н/Д	5.05, 22:12
	2–4 км на ПнСх	зафіксувала	2	Н/Д боєприпас	Зх–Сх	Н/Д	5.05, 23:11
	2–4 км на ПнСх	зафіксувала	2	Н/Д боєприпас	Зх–Сх	Н/Д	5.05, 23:12
	3–5 км на ПнСх	зафіксувала	1	Н/Д боєприпас	Зх–Сх	Н/Д	5.05, 23:16
	2–4 км на ПнСх	зафіксувала	3	Н/Д боєприпас	Зх–Сх	Н/Д	6.05, 01:15
	2–4 км на ПнСх	зафіксувала	1	Н/Д боєприпас	випущена(-й) угору	Н/Д	6.05, 01:15
	2–4 км на ПнСх	зафіксувала	2	Н/Д боєприпас	ПнЗх–ПдСх	Н/Д	6.05, 01:16
	2–4 км на ПнСх	зафіксувала	2	Н/Д боєприпас	ПнЗх–ПдСх	Н/Д	6.05, 01:18
	2–4 км на ПнСх	зафіксувала	9	Н/Д боєприпас	ПнЗх–ПдСх	Н/Д	6.05, 01:19
	2–4 км на ПнСх	зафіксувала	5	Н/Д боєприпас	Зх–Сх	Н/Д	6.05, 02:45
	2–4 км на ПнСх	зафіксувала	4	Н/Д боєприпас	Зх–Сх	Н/Д	6.05, 02:46
	2–4 км на ПнСх	зафіксувала	2	Н/Д боєприпас	Зх–Сх (також зафіксовано камерою СММ в Авдіївці)	Н/Д	6.05, 02:49
	2–4 км на ПнСх	зафіксувала	1	Н/Д боєприпас	Зх–Сх	Н/Д	6.05, 02:50
2–4 км на ПнСх	зафіксувала	1	Н/Д боєприпас	випущена(-й) угору (також зафіксовано камерою СММ в Авдіївці)	Н/Д	6.05, 03:07	
2–4 км на ПнСх	зафіксувала	5	Н/Д боєприпас	Зх–Сх	Н/Д	6.05, 03:12	
камера СММ за 1 км на ПдЗх від н. п. Широкине (100 км на Пд від Донецька)	3–5 км на Пн	зафіксувала	1	вибух	невизначеного походження	Н/Д	5.05, 20:44
	3–5 км на Пн	зафіксувала	1	вибух	невизначеного походження	Н/Д	5.05, 20:47
	3–5 км на Пн	зафіксувала	1	вибух	невизначеного походження	Н/Д	5.05, 23:20
	3–5 км на ПнПнСх	зафіксувала	1	Н/Д боєприпас	Зх–Сх	Н/Д	6.05, 02:23
	3–5 км на Пн	зафіксувала	1	Н/Д боєприпас	Сх–Зх	Н/Д	6.05, 02:27
	3–5 км на Пн	зафіксувала	2	Н/Д боєприпас	Сх–Зх	Н/Д	6.05, 02:28
	3–5 км на ПнПнСх	зафіксувала	2	Н/Д боєприпас	Сх–Зх	Н/Д	6.05, 02:35
	3–5 км на Пн	зафіксувала	1	Н/Д боєприпас	Зх–Сх	Н/Д	6.05, 02:48
	3–5 км на Пн	зафіксувала	1	Н/Д боєприпас	Зх–Сх	Н/Д	6.05, 02:49
	3–5 км на Пн	зафіксувала	1	Н/Д боєприпас	Зх–Сх	Н/Д	6.05, 02:50
	3–5 км на Пн	зафіксувала	1	Н/Д боєприпас	Сх–Зх	Н/Д	6.05, 02:50
	3–5 км на Пн	зафіксувала	2	Н/Д боєприпас	Сх–Зх	Н/Д	6.05, 02:51
	3–5 км на Пн	зафіксувала	2	Н/Д боєприпас	Зх–Сх	Н/Д	6.05, 02:51
	3–5 км на Пн	зафіксувала	2	Н/Д боєприпас	Сх–Зх	Н/Д	6.05, 02:52
	3–5 км на Пн	зафіксувала	3	Н/Д боєприпас	Зх–Сх	Н/Д	6.05, 02:52
	3–5 км на ПнПнСх	зафіксувала	7	Н/Д боєприпас	Зх–Сх	Н/Д	6.05, 02:54
	3–5 км на ПнПнСх	зафіксувала	3	Н/Д боєприпас	Сх–Зх	Н/Д	6.05, 02:55
	3–5 км на ПнПнСх	зафіксувала	7	Н/Д боєприпас	Зх–Сх	Н/Д	6.05, 02:56
	3–5 км на ПнПнСх	зафіксувала	3	Н/Д боєприпас	Сх–Зх	Н/Д	6.05, 03:04

Місце розміщення СММ	Місце події	Спосіб	К-ть	Спостереження	Опис	Озброєння	Дата, час
	3–5 км на ПнПнСх	зафіксувала	17	Н/Д боєприпас	Зх–Сх	Н/Д	6.05, 03:19
	3–5 км на Пн	зафіксувала	1	Н/Д боєприпас	Зх–Сх	Н/Д	6.05, 03:30
	3–5 км на Пн	зафіксувала	5	Н/Д боєприпас	Зх–Сх	Н/Д	6.05, 03:31
	3–5 км на Пн	зафіксувала	3	Н/Д боєприпас	Зх–Сх	Н/Д	6.05, 03:32
	3–5 км на Пн	зафіксувала	6	Н/Д боєприпас	Сх–Зх	Н/Д	6.05, 03:39
	3–5 км на Пн	зафіксувала	1	Н/Д боєприпас	Сх–Зх	Н/Д	6.05, 03:45
3–5 км на ПнПнСх	зафіксувала	2	Н/Д боєприпас	Сх–Зх	Н/Д	6.05, 03:50	
камера СММ у н. п. Світлодарськ (підконтрольний уряду, 57 км на ПнСх від Донецька)	3–5 км на Зх	зафіксувала	1	вибух	невизначеного походження	Н/Д	5.05, 22:32
приблизно 1 км на ПнЗх від залізничного вокзалу в н. п. Ясинувата (непідконтрольний уряду, 16 км на ПнСх від Донецька)	2–4 км на ПдЗх	чули	1	вибух	невизначеного походження (за оцінкою, у межах 5 км від ДФС)	Н/Д	6.05, 09:03
	2–3 км на ПдЗх	чули	3	черга	за оцінкою, у межах 5 км від ДФС	великокаліберний кулемет	6.05, 09:12
	2–3 км на ПдЗх	чули	7	черга	за оцінкою, у межах 5 км від ДФС	стрілецька зброя	6.05, 09:31–09:32
	5–6 км на ПдЗх	чули та бачили	2	вибух	невизначеного походження (за оцінкою, у межах 5 км від ДФС)	Н/Д	6.05, 09:35
	2–3 км на ПдЗх	чули	3	постріл	за оцінкою, у межах 5 км від ДФС	стрілецька зброя	6.05, 09:48–09:51
	1,5–2 км на ЗхПдЗх	чули	1	постріл	за оцінкою, у межах 5 км від ДФС	стрілецька зброя	6.05, 11:36
	1–2 км на ПдПдЗх	чули	1	постріл	за оцінкою, у межах 5 км від ДФС	стрілецька зброя	6.05, 11:51
	1 км на Зх	чули	3	постріл	за оцінкою, у межах 5 км від ДФС	стрілецька зброя	6.05, 14:18
	1 км на Зх	чули	1	черга	за оцінкою, у межах 5 км від ДФС	стрілецька зброя	6.05, 14:18
	1–2 км на ПдЗх	чули	5	постріл	за оцінкою, у межах 5 км від ДФС	стрілецька зброя	6.05, 14:59
	2–4 км на ПдЗх	чули	1	вибух	невизначеного походження (за оцінкою, у межах 5 км від ДФС)	Н/Д	6.05, 15:00
приблизно 600 м на ПнЗх від н. п. Ясинувата (непідконтрольний уряду, 16 км на ПнСх від Донецька)	3–6 км на Сх	чули	2	вибух	невизначеного походження	Н/Д	6.05, 13:43
н. п. Горлівка (непідконтрольний уряду, 39 км на ПнСх від Донецька)	4–5 км на ПнЗх	чули	1	вибух	невизначеного походження	Н/Д	5.05, 22:47
	4–6 км на ПнЗх	чули	15	вибух	невизначеного походження	Н/Д	6.05, 00:15
приблизно 6 км на Пн від н. п. Горлівка (непідконтрольний уряду, 39 км на ПнСх від Донецька)	4–5 км на ПнПнЗх	чули	3	вибух	невизначеного походження	Н/Д	6.05, 14:48–15:02
	4–5 км на ПнПнЗх	чули	3	вибух	невизначеного походження	Н/Д	6.05, 15:06–15:10
приблизно 800 м на ПдЗх від н. п. Оленівка (непідконтрольний уряду, 23 км на ПдЗх від Донецька)	1–1,5 км на Сх	чули	2	черга		стрілецька зброя	6.05, 11:41
приблизно 2 км на Пн від н. п. Петрівське (непідконтрольний уряду, 41 км на Пд від Донецька)	4–5 км на ПдПдСх	чули	2	вибух	невизначеного походження (за оцінкою, за межами ділянки розведення)	Н/Д	6.05, 13:38
	3–4 км на ПдПдСх	чули	5	вибух	невизначеного походження (за оцінкою, за межами ділянки розведення)	Н/Д	6.05, 13:45
	4–5 км на ПдПдСх	чули	6	вибух	невизначеного походження (за оцінкою, за межами ділянки розведення)	Н/Д	6.05, 14:18–14:21
	4–5 км на ПдПдСх	чули	7	черга	за оцінкою, за межами ділянки розведення	великокаліберний кулемет	6.05, 14:18–14:21
	3–5 км на ПдПдСх	чули	13	вибух	невизначеного походження (за оцінкою, за межами ділянки розведення)	Н/Д	6.05, 14:22–14:32
приблизно 2 км на Сх від н. п. Богданівка (підконтрольний уряду,	4–5 км на ПдПдСх	чули	9	постріл	за оцінкою, за межами ділянки розведення в районі Петрівського	стрілецька зброя	6.05, 13:47
	3–4 км на ПдПдСх	чули	1	постріл	за оцінкою, за межами ділянки розведення в районі Петрівського	стрілецька зброя	6.05, 14:11

Місце розміщення СММ	Місце події	Спосіб	К-ть	Спостереження	Опис	Озброєння	Дата, час
41 км на ПдЗх від Донецька)	4–5 км на СхПдСх	чули	7	вибух	невизначеного походження (за оцінкою, за межами ділянки розведення в районі Петрівського)	Н/Д	6.05, 14:18–14:22
	4–5 км на СхПдСх	чули	10	постріл	за оцінкою, за межами ділянки розведення в районі Петрівського	стрілецька зброя	6.05, 14:18–14:22
	4–5 км на СхПдСх	чули	1	вибух	невизначеного походження (за оцінкою, за межами ділянки розведення в районі Петрівського)	Н/Д	6.05, 14:25–14:31
	4–5 км на СхПдСх	чули	10	постріл	за оцінкою, за межами ділянки розведення в районі Петрівського	стрілецька зброя	6.05, 14:25–14:31
приблизно 300 м на ПдСх від н. п. Чермалик (підконтрольний урядові, 77 км на південь від Донецька)	2–3 км на ПдСх	чули	1	вибух	невизначеного походження	Н/Д	6.05, 10:46
приблизно 1,5 км на ПнСх від н. п. Березове (підконтрольний урядові, 31 км на південний захід від Донецька)	5 км на Сх	чули	1	вибух	невизначеного походження	Н/Д	6.05, 11:24
приблизно 2 км на ПнСх від н. п. Березове (підконтрольний урядові, 31 км на південний захід від Донецька)	2–3 км на СхПдСх	чули	4	вибух	невизначеного походження	Н/Д	6.05, 14:19
	2–3 км на СхПдСх	чули	2	вибух	невизначеного походження	Н/Д	6.05, 14:29
приблизно 4 км на ПдСх від н. п. Авдіївка (підконтрольний уряду, 17 км на Пн від Донецька)	2–3 км на ПдЗх	чули	3	черга	невизначеного походження (за оцінкою, у межах 5 км від ДФС)	Н/Д	6.05, 09:31
приблизно 2 км на ПнЗх від н. п. Каштанове (непідконтрольний уряду, 13 км на Пн від Донецька)	2–3 км на ПдЗх	чули	3	черга	невизначеного походження (за оцінкою, у межах 5 км від ДФС)	стрілецька зброя	6.05, 09:31
н. п. Світлодарськ (підконтрольний уряду, 57 км на ПнСх від Донецька)	2–3 км на ПдЗх	чули	4	постріл		стрілецька зброя	5.05, 21:47
	2–3 км на ПдЗх	чули	1	вибух	невизначеного походження	Н/Д	5.05, 23:11
	3–5 км на ПдЗх	чули	2	вибух	невизначеного походження	Н/Д	6.05, 11:37–11:39
камера СММ у н. п. Золоте (підконтрольний уряду, 60 км на Зх від Луганська)	4–6 км на Сх	зафіксувала	1	вибух	невизначеного походження (за оцінкою, за межами ділянки розведення)	Н/Д	6.05, 00:57
Пн околиця н. п. Попасна (підконтрольний уряду, 69 км на Зх від Луганська)	5–8 км на ПдСх	чули	47	вибух	невизначеного походження (за оцінкою, за межами ділянки розведення в районі Золотого)	Н/Д	6.05, 07:30–07:40
	5–8 км на ПдСх	чули	10	черга	за оцінкою, за межами ділянки розведення в районі Золотого	стрілецька зброя	6.05, 07:30–07:40
Сх околиця н. п. Попасна (підконтрольний уряду, 69 км на Зх від Луганська)	1–3 км на Пд	чули	7	постріл		Н/Д	6.05, 13:10

Мапа Донецької та Луганської областей¹²



¹² За рішенням Постійної ради №1117 від 21 березня 2014 року, СММ базується в десяти містах на всій території України (Херсон, Одеса, Львів, Івано–Франківськ, Харків, Донецьк, Дніпро, Чернівці, Луганськ і Київ). Ця мапа східної України призначена для ілюстративних цілей. На ній вказані населені пункти, згадані у звіті, а також ті, де є офіси СММ (моніторингові команди, патрульні центри і передові патрульні бази) в Донецькій і Луганській областях. (Червоним кольором виділено передову патрульну базу, з якої співробітники СММ були тимчасово передислоковані починаючи з 27 вересня 2016 року згідно з рекомендаціями експертів із безпеки з деяких держав–учасниць ОБСЕ та з урахуванням вимог СММ щодо безпеки. Місія використовує ці приміщення у світлу пору доби, а також патрулює в цьому населеному пункті вдень).