



# Щоденний звіт № 107/2020

від 6 травня 2020 року<sup>1</sup>

## Короткий виклад

- Місія констатувала збільшення кількості порушень режиму припинення вогню в Донецькій області, зафіксувавши, зокрема, різке зростання кількості таких порушень у районах на захід від Донецька, та зменшення кількості порушень режиму припинення вогню у Луганській області, якщо порівнювати з попереднім звітним періодом.
- Перебуваючи поблизу блокпоста збройних формувань біля Оленівки (Донецька область), члени патруля Місії чули 5 вибухів, за оцінкою, мінометних мін.
- СММ зафіксувала спричинені обстрілом пошкодження трьох житлових будинків у Олександрівці.
- Члени збройних формувань як і раніше не пропускали патрулі СММ через блокпости вздовж офіційних дорожніх коридорів у Донецькій та Луганській областях.
- Місія продовжила здійснювати моніторинг процесу розведення сил і засобів у районах Станиці Луганської, Золотої й Петрівського.
- СММ сприяла дотриманню локального режиму припинення вогню та здійснювала моніторинг його дотримання для уможливлення проведення ремонтних робіт на життєво важливих об'єктах цивільної інфраструктури в непідконтрольних урядові районах Донецької області.
- Місія і далі спостерігала за заходами, що їх на тлі спалаху COVID-19 вживають, зокрема на контрольних пунктах в'їзду-виїзду та відповідних блокпостах у Донецькій та Луганській областях.
- Патрулі СММ і далі стикалися з обмеженнями свободи пересування в Донецькій та Луганській областях\*.

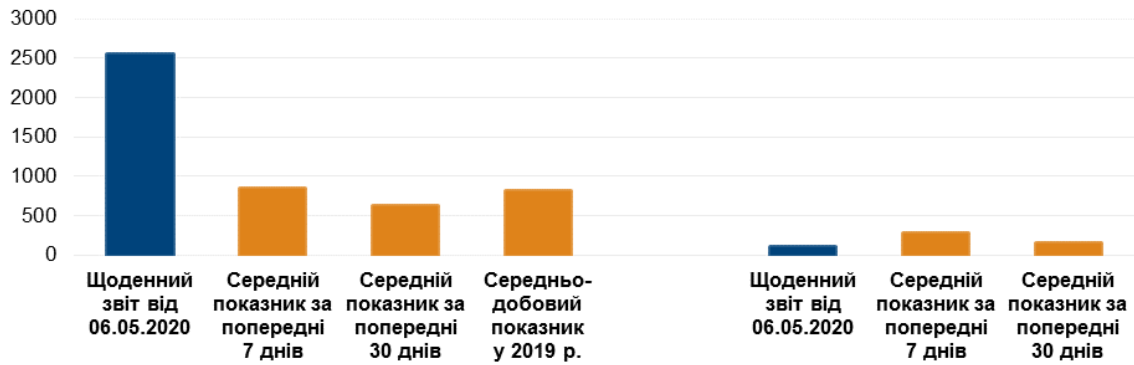
---

<sup>1</sup> На основі інформації, що надійшла від моніторингових команд станом на 19:30 5 травня 2020 року (за східноєвропейським літнім часом).

## Порушення режиму припинення вогню<sup>2</sup>

Кількість зафіксованих порушень режиму припинення вогню<sup>3</sup>

Кількість зафіксованих вибухів<sup>4</sup>



<sup>2</sup> Більш детальну інформацію про всі випадки порушення режиму припинення вогню, а також мапи Донецької та Луганської областей, де відмічені всі місця, згадані у звіті, представлено в додатку. Упродовж звітнього періоду камера СММ у Петрівському не функціонувала.

<sup>3</sup> Зокрема вибухи.

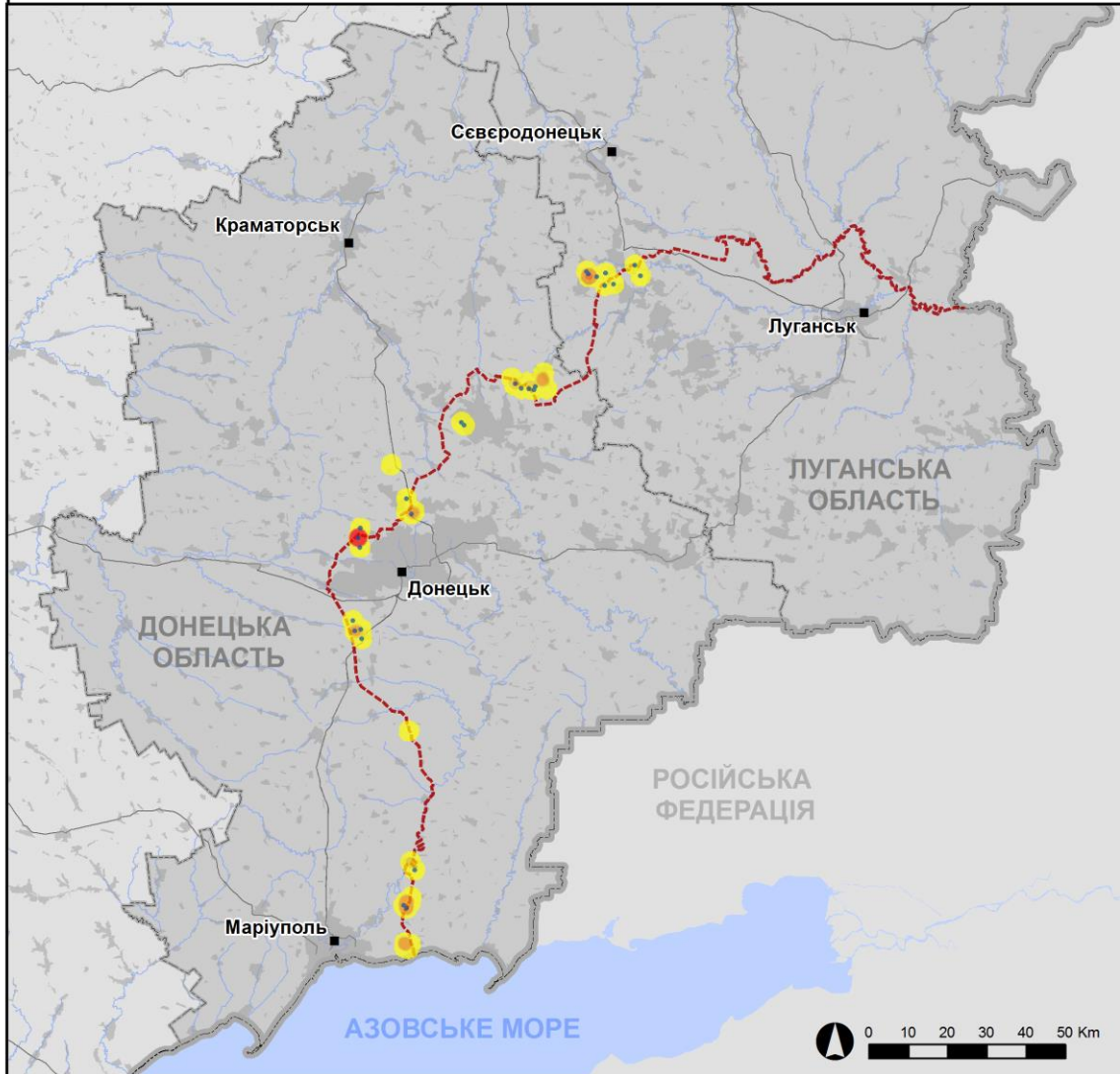
<sup>4</sup> Зокрема внаслідок вогню з озброєння невстановленого типу.

## Мапа із зафіксованими порушеннями режиму припинення вогню



Організація з безпеки та співробітництва в Європі  
Спеціальна моніторингова місія в Україні

### Зафіксовані СММ порушення режиму припинення вогню 5 травня 2020 р.



#### Концентрація порушень режиму припинення вогню




- Вибух
- Населений пункт
- ..... Лінія зіткнення (орієнт.)

Джерела: адміністративні кордони — УКГП ООН; дороги, річки — проект OpenStreetMap; море — VLI.Z (2005).  
Акваторії МГО, інше — ОБСЕ.

Система координат: WGS 1984 UTM Zone 37N

Ця мапа надається винятково для наочності.  
Відсутність помилок у мапі не гарантується,  
а її зміст не означає, що СММ ОБСЕ  
затверджує або ухвалює офіційний статус мапи.

© СММ ОБСЕ 2019 Не дозволяється використовувати,  
копіювати, відтворювати, передавати, транслювати,  
продавати, ліцензувати або застосовувати  
без попереднього дозволу з боку ОБСЕ  
у письмовому вигляді.  
Створено: 06/05/2020



У Донецькій області СММ констатувала збільшення кількості порушень режиму припинення вогню, тимчасом зафіксувавши менше вибухів (близько 70), якщо порівнювати з [попереднім звітним періодом](#) (приблизно 100 вибухів). Більшість порушень режиму припинення вогню зафіксовано в західному напрямку від Донецька, зокрема понад 2 100 невизначених боєприпасів зафіксовано західніше шахти «Октябрська» (непідконтрольна урядові, 9 км на північний захід від центру Донецька).

У Луганській області Місія констатувала зменшення кількості порушень режиму припинення вогню, якщо порівнювати з [попереднім звітним періодом](#), зафіксувавши, зокрема, менше вибухів (близько 40 супроти приблизно 70). Понад дві треті порушень режиму припинення вогню, включаючи більшість вибухів (деякі були артилерійськими пострілами), зафіксовано в районах на захід від ділянки розведення в районі н. п. Золоте (підконтрольний урядові, 60 км на захід від Луганська).

### **Поблизу патруля Місії, який перебував неподалік блокпоста біля Оленівки, сталися вибухи, за оцінкою, мінометних мін**

5 травня, перебуваючи на блокпості збройних формувань у н. п. Оленівка (непідконтрольний урядові, 23 км на південний захід від Донецька), команда СММ у складі 4 спостерігачів, завданням яких було перевезти одного члена патруля до підконтрольних урядові районів, чула 5 артилерійських пострілів (за оцінкою, з мінометів) на невстановленій відстані неподалік, а також спостерігачі чули подальші вибухи (відчули ударну хвилю від них) на відстані 300–400 м на західно-північний захід від своєї позиції. Патруль негайно залишив цей район\*.

### **Спричинені обстрілом пошкодження трьох житлових будинків в Олександрівці**

СММ уточнювала повідомлення про спричинені обстрілом пошкодження житлових будинків у південно-східній частині н. п. Олександрівка (непідконтрольний урядові, 20 км на південний захід від Донецька).

На вул. Горького, 368А, спостерігачі бачили частково розбите вікно на південно-західній зовнішній цегляній стіні житлового одноповерхового будинку, а також розщеплену віконну раму та пробоїну (діаметром приблизно 40 см) у стіні поряд із вікном. Члени патруля Місії бачили також іще одне розбите вікно із західного боку та кілька пробоїн у пластиковому даху над вищезгаданими вікнами. Жінка (віком 60–69 років), яка представилася родичкою власника будинку, повідомила СММ, що у другій половині дня 4 травня перед будинком стався вибух.

Приблизно за 30 м на південь від зазначеного будинку, на вул. Шевченка, 305А, спостерігачі бачили пробоїну (діаметром приблизно 3 см) у південно-західному вікні одноповерхового житлового будинку приблизно за 30 м на південь від вищезгаданого будинку. Чоловік (віком 20–29 років), який представився власником будинку, повідомив СММ, що 4 травня, близько 16:30, він перебував у будинку з другом, коли вони почули 5 гучних вибухів.

Приблизно за 30 м на захід від попереднього будинку, на вул. Шевченка, 303Б, спостерігачі бачили пробоїну (діаметром приблизно 5 см) із південного боку, а також ще одну пробоїну (діаметром приблизно 35 см) на північному боці даху

одноповерхового житлового будинку. Жінка (віком 65–69 років), яка представилася власницею будинку, повідомила СММ, що 4 травня, близько 16:30, вона була вдома і чула 3–4 гучні вибухи.

За оцінкою СММ, усі вищезгадані пошкодження виникли нещодавно, але спостерігачам не вдалося визначити тип застосованого озброєння.

### **Члени збройних формувань як і раніше відмовлялися патрулям СММ у проїзді через блокпости вздовж лінії зіткнення в Донецькій та Луганській областях**

Члени збройних формувань як і раніше не пропускали патрулі СММ через блокпости вздовж офіційних дорожніх коридорів у Донецькій та Луганській областях. Ці обмеження є випадками перешкоджання виконанню Місією свого мандата.<sup>5</sup>

5 травня в Донецькій області на блокпості неподалік від н. п. Верхньошироківське (кол. Октябр; непідконтрольний урядові, 85 км на південь від Донецька) член збройних формувань не пропустив патруль СММ до непідконтрольних урядові районів, посилаючись на карантинні заходи\*.

На блокпості на південний захід від Оленівки 2 озброєні члени збройних формувань не пропускали члена патруля СММ у напрямку підконтрольних урядові районів, посилаючись на необхідність попереднього повідомлення\*.

У Луганській області на блокпості південніше моста біля Станиці Луганської (15 км на північний схід від Луганська) член збройних формувань не пропустив патруль Місії до непідконтрольних урядові районів, пояснивши це тим, що блокпост закритий через COVID-19. Він додав, що спостерігачам також не дозволено прохід у зворотному напрямку\*.

### **Ділянки розведення в районах Станиці Луганської, Золотого й Петрівського<sup>6</sup>**

Вдень 5 травня спостерігачі відзначили спокійну ситуацію на ділянці розведення в районі н. п. Станиця Луганська (підконтрольний урядові, 16 км на північний схід від Луганська) та бачили 2 членів збройних формувань (з нарукавними пов'язками з написом «СЦКК») поблизу блокпоста збройних формувань на південь від нового прольоту моста біля Станиці Луганської.

Увечері 4 та вночі 5 травня камера СММ у Золотому зафіксувала 4 вибухи невизначеного походження на відстані 4–8 км на схід та східно-південний схід (за оцінкою, поза ділянкою розведення в районі Золотого, але в межах 5 км від її краю).

5 травня, патрулюючи в одному місці в межах ділянки розведення та у 2 місцях за її межами, члени патруля Місії зафіксували 18 вибухів невизначеного походження. За оцінкою СММ, усі ці порушення режиму припинення вогню сталися поза ділянкою

<sup>5</sup> Місія почала стикатися з регулярними заборонами доступу під час перетину до непідконтрольних урядові районів на блокпостах збройних формувань у Донецькій області з 21 березня, а в Луганській області з 23 березня. Для отримання більш детальної інформації див. щоденні та оперативні звіти СММ.

<sup>6</sup> Розведення передбачено Рамковим рішенням Тристоронньої контактної групи про розведення сил і засобів від 21 вересня 2016 року.

розведення, але в межах 5 км від її краю. Того ж дня спостерігачі бачили 7 членів збройних формувань (з нарукавними пов'язками з написом «СЦКК») неподалік південного краю ділянки розведення.

5 травня, патрулюючи приблизно за 2 км на схід від н. п. Богданівка (підконтрольний урядові, 41 км на південний захід від Донецька), команда СММ чула 5 пострілів і черг зі стрілецької зброї на відстані 3 км на південний схід (за оцінкою, поза **ділянкою розведення в районі н. п. Петрівське** (непідконтрольний урядові, 41 км на південь від Донецька), але в межах 5 км від її краю).

4 травня в межах ділянки розведення, приблизно за 800 м на південь від її північного краю, безпілотний літальний апарат (БПЛА) СММ малого радіуса дії знову зафіксував близько 40 протитанкових мін (ймовірно, ТМ-62) (для ознайомлення з попередніми спостереженнями в цьому районі див. [Щоденний звіт СММ від 7 лютого 2020 року](#)). За межами ділянки розведення, на південній околиці Петрівського, той самий БПЛА зафіксував приблизно 40 протитанкових мін (ймовірно, ТМ-62), про які [раніше повідомлялося](#). За оцінкою СММ, усі ці міни належали збройним формуванням.

### Відведення озброєння

СММ продовжувала здійснювати моніторинг відведення озброєння, передбаченого Меморандумом, а також Комплексом заходів і Доповненням до нього.

### Протитанкові міни та попереджувальні знаки про мінну небезпеку

2 травня БПЛА СММ малого радіуса дії [знову](#) зафіксував 10 протитанкових мін (які, за оцінкою СММ, належали збройним формуванням) на дорозі між н. п. Гольмівський (непідконтрольний урядові, 49 км на північний схід від Донецька) і н. п. Травневе (підконтрольний урядові, 51 км на північний схід від Донецька).

Того ж дня на північно-східній околиці н. п. Попасна (підконтрольний урядові, 69 км на захід від Луганська) БПЛА СММ малого радіуса дії виявив приблизно 300 протитанкових мін (ймовірно, ТМ-62) у полі приблизно за 25 м на південь від автошляху Т0504. За оцінкою СММ, усі ці міни належали Збройним силам України та були встановлені там певний час тому (для ознайомлення з попередніми спостереженнями в цьому районі див. Щоденні звіти СММ від [5 квітня 2018 року](#) і [20 квітня 2020 року](#)).

4 травня БПЛА СММ малого радіуса дії [знову](#) виявив 1 протитанкову міну (ТМ-83) у полі приблизно за 25 м на схід від автошляху С051532, між н. п. Стила (непідконтрольний урядові, 34 км на південь від Донецька) і Петрівським.

4 травня приблизно за 2 км на південний захід від Травневого БПЛА СММ малого радіуса дії вперше виявив, ймовірно, попереджувальний знак про мінну небезпеку поряд з місцевою дорогою.

5 травня БПЛА [знову](#) зафіксував 3 протитанкові міни на блокпості збройних формувань на захід від Верхньошироківського. Міни були прикріплені до дошки та

встановлені поперек дороги, що веде до н. п. Пищевик (підконтрольний урядові, 84 км на південь від Донецька).

На південно-східній околиці н. п. Чермалик (підконтрольний урядові, 77 км на південь від Донецька) спостерігачі [знову](#) бачили, що дорога, яка веде на кладовище, була перекрита дерев'яними дошками, до яких був прикріплений попереджувальний знак про мінну небезпеку.

### **Зусилля СММ зі сприяння проведенню ремонтних робіт та функціонуванню цивільних об'єктів життєзабезпечення**

СММ сприяла встановленню режиму припинення вогню та здійснювала моніторинг його дотримання для уможливлення проведення ремонтних робіт на водогонях поблизу Гольмівського та н. п. Горлівка (непідконтрольний урядові, 39 км на північний схід від Донецька).

СММ і далі сприяла забезпеченню функціонування Донецької фільтрувальної станції (ДФС). 5 травня, здійснюючи моніторинг біля станції, спостерігачі зафіксували 1 вибух та приблизно 25 пострілів і черг зі стрілецької зброї та великокаліберного кулемета. За оцінкою, усі ці порушення режиму припинення вогню сталися в радіусі 5 км від ДФС (див. таблицю нижче).

### **Прикордонні райони, які не контролюються урядом**

Упродовж приблизно 30 хвилин спостереження в пункті пропуску на кордоні біля н. п. Успенка (73 км на південний схід від Донецька) члени патруля Місії бачили, що в Україну увійшли 20 пішоходів (жінок та чоловіків різного віку).

Спостерігачі зауважили, що пункт пропуску на кордоні поблизу н. п. Улянівське (61 км на південний схід від Донецька) був зачинений і там не було жодного члена збройних формувань.

### **Заходи з протидії поширенню COVID-19, що їх вживають на КПВВ та відповідних блокпостах**

У Донецькій області члени патруля Місії зауважили, що контрольний пункт в'їзду-вийзду (КПВВ) неподалік н. п. Гнутове (підконтрольний урядові, 90 км на південь від Донецька) і відповідний блокпост збройних формувань біля Верхньошироківського досі зачинені\*.

У Луганській області команда СММ зауважила, що КПВВ у Станиці Луганській та відповідний блокпост збройних формувань на південь від мосту біля Станиці Луганської як і раніше зачинені\*.

Члени патруля Місії бачили нові блокпости збройних формувань на південній околиці н. п. Кадіївка (кол. Стаханов; непідконтрольний урядові, 50 км на захід від Луганська), на західній околиці н. п. Брянка (непідконтрольний урядові, 46 км на південний захід від Луганська) та приблизно за 7 км на північний захід від н. п. Алчевськ (непідконтрольний урядові, 40 км на захід від Луганська). За оцінкою

СММ, ці блокпости були встановлені у зв'язку із заходами протидії COVID-19. Патруль зміг проїхати через них без затримок.

Місія продовжувала стежити за ситуацією в Херсоні, Одесі, Львові, Івано-Франківську, Харкові, Чернівцях, Дніпрі та Києві.

#### **\*Обмеження свободи пересування та інші перешкоди у виконанні мандата СММ**

*Робота з моніторингу та свобода пересування СММ обмежені загрозами у сфері безпеки, включаючи ризики, пов'язані з наявністю мін і невибухлих боєприпасів, а також іншими перешкодами, які щодня змінюються. Мандат СММ передбачає вільний і безпечний доступ по всій Україні. Усі підписанти Комплексу заходів погодилися з необхідністю вільного та безпечного доступу, а також із тим, що обмеження свободи пересування СММ є порушенням і що на такі порушення необхідно швидко реагувати. Вони також дійшли згоди, що Спільний центр з контролю та координації (СЦКК) повинен сприяти такому реагуванню та здійснювати загальну координацію робіт з розмінування. Однак збройні формування в окремих районах Донецької та Луганської областей часто відмовляють СММ у доступі до районів, прилеглих до непідконтрольних урядові ділянок кордону України (наприклад, див. [Щоденний звіт СММ від 28 березня 2020 року](#)). Діяльність СММ у Донецькій та Луганській областях, як і раніше, залишалася обмеженою після того, як [23 квітня 2017 року поблизу Пришиба стався інцидент, який призвів до загибелі людини](#). Унаслідок цього спроможність Місії вести спостереження залишалася обмеженою.*

#### Заборона доступу:

- На блокпості південніше мосту біля Станиці Луганської (15 км на північний схід від Луганська) член збройних формувань вкотре заборонив патрулю Місії прохід до непідконтрольних урядові районів, пояснивши це тим, що блокпост закритий через COVID-19, і додав, що спостерігачів також не пропустять у протилежному напрямку.
- На блокпості неподалік від н. п. Верхньошироківське (кол. Октябр, непідконтрольний урядові, 85 км на південь від Донецька) член збройних формувань не пропустив патруль СММ до непідконтрольних урядові районів, посилаючись на карантинні обмеження у зв'язку з COVID-19 .
- На блокпості на південний захід від н. п. Оленівка (непідконтрольний урядові, 23 км на південний захід від Донецька) 2 озброєні члени збройних формувань не пропускали члена патруля СММ у напрямку підконтрольних урядові районів, посилаючись на необхідність попереднього повідомлення\*.

*Регулярні обмеження на ділянках розведення сил і засобів і через міни/невибухлі боєприпаси:*

- Не здійснивши суцільного розмінування і вилучення невибухлих боєприпасів та інших перешкод, сторони і далі відмовляли СММ у необмеженому доступі, а також у можливості пересуватися окремими дорогами, які раніше були визначені як важливі для здійснення Місією ефективного моніторингу та для пересування цивільних осіб.

#### Інші перешкоди:



- Пролітаючи над районами поблизу н. п. Богданівка (підконтрольний уряду, 41 км на південний захід від Донецька), БПЛА СММ малого радіуса дії зазнав дії перешкод сигналу GPS (за оцінкою, внаслідок імовірного глушіння) неподалік ділянки розведення в районі Петрівського<sup>7</sup>.
- Пролітаючи над районами поблизу н. п. Олександропілля (підконтрольний урядові, 71 км на захід від Луганська), БПЛА СММ малого радіуса дії зазнав дії перешкод сигналу GPS (за оцінкою, внаслідок імовірного глушіння)<sup>8</sup>.

---

<sup>7</sup> Глушіння сигналу могло здійснюватися з будь-якого місця в радіусі кількох кілометрів від місцеположення БПЛА.

<sup>8</sup> Перешкоди сигналу могли створювати з будь-якого місця в радіусі кількох кілометрів від місцеположення БПЛА.

**Таблиця порушень режиму припинення вогню станом на 5 травня 2020 року<sup>9</sup>**

Місце розміщення СММ	Місце події	Спосіб	К-ть	Спостереження	Опис	Озброння	Дата, час
камера СММ у н. п. Авдіївка (підконтрольний уряду, 17 км на Пн від Донецька)	2–4 км на СхПдСх	зафіксувала	2	Н/Д боеприпас	випущений вгору	Н/Д	04.05, 22:00
камера СММ у н. п. Чермалик (підконтрольний уряду, 77 км на Пд від Донецька)	2–4 км на ПдСх	зафіксувала	2	вибух	невизначеного походження (також зафіксований камерою СММ у Гнутовому)	Н/Д	04.05, 20:39
	2–4 км на ПдСх	зафіксувала	1	вибух	невизначеного походження	Н/Д	04.05, 20:39
камера СММ за 1,5 км на ПнСх від н. п. Гнутове (підконтрольний уряду, 90 км на Пд від Донецька)	2–4 км на ПдСх	зафіксувала	1	снаряд	ПнПнСх-ПдПдЗх	Н/Д	04.05, 21:25
	2–4 км на ПдСх	зафіксувала	2	Н/Д боеприпас	ПдПдЗх-ПнПнСх	Н/Д	04.05, 22:01
	2–4 км на ПдСх	зафіксувала	1	вибух	невизначеного походження	Н/Д	04.05, 22:01
	2–4 км на СхПдСх	зафіксувала	2	Н/Д боеприпас	ПдЗх-ПнСх	Н/Д	04.05, 22:25
	2–4 км на СхПдСх	зафіксувала	4	Н/Д боеприпас	ПдЗх-ПнСх	Н/Д	04.05, 22:26
	2–4 км на СхПдСх	зафіксувала	6	Н/Д боеприпас	ПдПдЗх-ПнПнСх	Н/Д	04.05, 23:03
	2–4 км на СхПдСх	зафіксувала	5	Н/Д боеприпас	ПдПдЗх-ПнПнСх	Н/Д	04.05, 23:07
	2–4 км на СхПдСх	зафіксувала	1	спалах дульного полум'я		Н/Д	04.05, 23:08
	2–4 км на СхПдСх	зафіксувала	1	Н/Д боеприпас	Зх–Сх (після попередньої події)	Н/Д	04.05, 23:08
	2–4 км на СхПдСх	зафіксувала	4	Н/Д боеприпас	ПдПдЗх-ПнПнСх	Н/Д	04.05, 23:36
	2–4 км на СхПдСх	зафіксувала	10	Н/Д боеприпас	ПдПдЗх-ПнПнСх	Н/Д	04.05, 23:38
	2–4 км на СхПдСх	зафіксувала	1	Н/Д боеприпас	випущений вгору	Н/Д	04.05, 23:39
	3–5 км на СхПдСх	зафіксувала	3	Н/Д боеприпас	випущений вгору	Н/Д	04.05, 23:40
	2–4 км на СхПдСх	зафіксувала	2	Н/Д боеприпас	ПдПдЗх-ПнПнСх	Н/Д	04.05, 23:40
	3–5 км на ПдСх	зафіксувала	4	Н/Д боеприпас	ПнПнСх-ПдПдЗх	Н/Д	05.05, 01:05
	3–5 км на ПдСх	зафіксувала	4	вибух	невизначеного походження	Н/Д	05.05, 01:06
	3–5 км на ПдСх	зафіксувала	25	Н/Д боеприпас	ПнПнСх-ПдПдЗх	Н/Д	05.05, 01:43
2–4 км на СхПдСх	зафіксувала	1	Н/Д боеприпас	ПдПдЗх-ПнПнСх	Н/Д	05.05, 02:31	
3–5 км на ПдСх	зафіксувала	1	снаряд	ПнПнСх-ПдПдЗх	Н/Д	05.05, 03:01	
3–5 км на ПдСх	зафіксувала	1	снаряд	ПнПнСх-ПдПдЗх	Н/Д	05.05, 03:02	
3–5 км на Сх	зафіксувала	1	снаряд	ПнПнСх-ПдПдЗх	Н/Д	05.05, 03:06	
камера СММ на шахті «Октябрська» (непідконтрольний уряду, 9 км на ПнЗх від центру Донецька)	5–8 км на ЗхПдЗх	зафіксувала	1	вибух	невизначеного походження	Н/Д	04.05, 21:08
	5–8 км на Зх	зафіксувала	4	снаряд	Пн-Пд	Н/Д	04.05, 21:50
	5–8 км на Зх	зафіксувала	2	Н/Д боеприпас	Пн-Пд	Н/Д	04.05, 21:51
	5–8 км на Зх	зафіксувала	4	снаряд	Пн-Пд	Н/Д	04.05, 21:53
	5–8 км на Зх	зафіксувала	7	Н/Д боеприпас	Пн-Пд	Н/Д	04.05, 21:54
	5–8 км на Зх	зафіксувала	2	Н/Д боеприпас	Пн-Пд	Н/Д	04.05, 21:56
	5–8 км на ЗхПнЗх	зафіксувала	1	вибух	невизначеного походження	Н/Д	04.05, 21:56

<sup>9</sup> У таблиці вказані лише ті інциденти, які спостерігачі бачили/чули особисто або які були зафіксовані камерами СММ, а також ті випадки, які Місія оцінює як навчання з бойовою стрільбою, контрольовані підриви і т. д. Зазначені деталі, а саме: відстань, напрямок, тип зброї і т. д., базуються на оцінках, зроблених спостерігачами на місцях та спеціалістами з технічного моніторингу, і необов'язково завжди є точними. Напис «невідомо» (Н/Д) означає, що СММ не змогла підтвердити таку інформацію у зв'язку з відстанню, погодними умовами, технічними обмеженнями та/або з інших причин. Одні і ті ж самі, за оцінкою СММ, порушення режиму припинення вогню, зафіксовані паралельно декількома патрулями та/або камерами, відображаються в таблиці лише один раз.







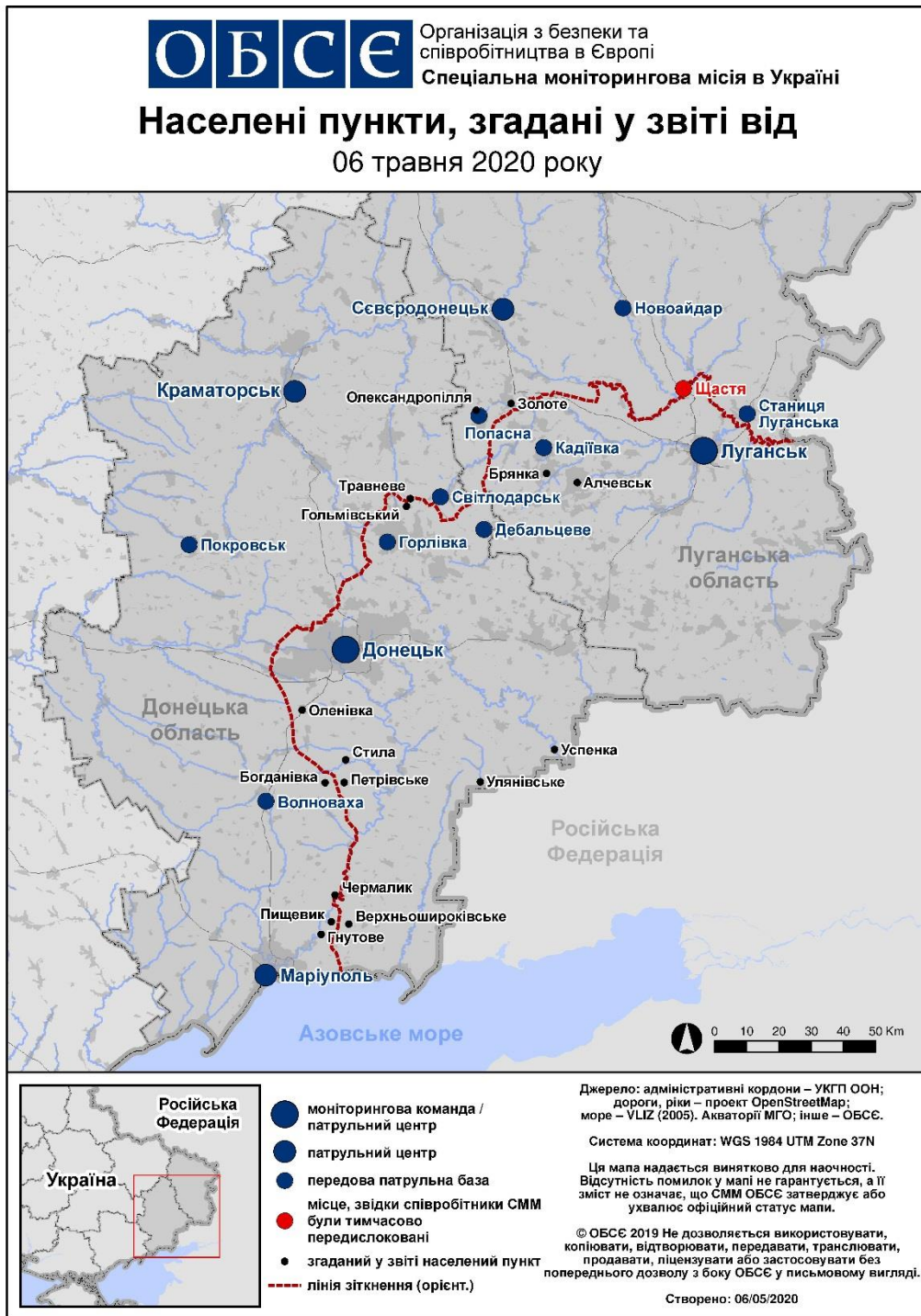
(підконтрольний уряду, 100 км на Пд від Донецька)	3–5 км на Пн	зафіксувала	6	снаряд	Зх-Сх	Н/Д	04.05, 21:26
	2–4 км на Пн	зафіксувала	2	Н/Д боєприпас	СхПдСх-ЗхПнЗх	Н/Д	04.05, 21:29
	2–4 км на ПнПнСх	зафіксувала	3	Н/Д боєприпас	СхПдСх-ЗхПнЗх	Н/Д	04.05, 21:31
	3–5 км на Пн	зафіксувала	1	снаряд	Зх-Сх	Н/Д	04.05, 21:43
	3–5 км на Пн	зафіксувала	5	Н/Д боєприпас	ПдЗх-ПнСх	Н/Д	04.05, 23:45
	2–4 км на ПнПнСх	зафіксувала	1	Н/Д боєприпас	ПдСх-ПнЗх	Н/Д	05.05, 02:04
	3–5 км на Пн	зафіксувала	1	снаряд	Сх-Зх	Н/Д	05.05, 03:00
	3–5 км на Пн	зафіксувала	1	Н/Д боєприпас	ПдПдЗх-ПнПнСх	Н/Д	05.05, 03:16
	3–5 км на Пн	зафіксувала	1	снаряд	Сх-Зх	Н/Д	05.05, 03:38
	3–5 км на ПнПнСх	зафіксувала	1	снаряд	ПдЗх-ПнСх	Н/Д	05.05, 03:58
	3–5 км на ПнПнСх	зафіксувала	1	снаряд	ПдЗх-ПнСх	Н/Д	05.05, 03:59
	3–5 км на Пн	зафіксувала	1	снаряд	ПдЗх-ПнСх	Н/Д	05.05, 04:00
	3–5 км на Пн	зафіксувала	1	снаряд	ПдЗх-ПнСх	Н/Д	05.05, 04:01
	3–5 км на Пн	зафіксувала	1	спалах дульного полум'я		Н/Д	05.05, 04:06
	3–5 км на Пн	зафіксувала	1	Н/Д боєприпас	ПдЗх-ПнСх (після попередньої події)	Н/Д	05.05, 04:06
	3–5 км на Пн	зафіксувала	2	Н/Д боєприпас	ПдЗх-ПнСх	Н/Д	05.05, 04:06
приблизно за 1 км на ПнЗх від залізничного вокзалу в н. п. Ясинувата (непідконтрольний урядові, 16 км на ПнСх від Донецька)	2–3 км на ПдЗх	чули	15	постріл		великокаліберний кулемет	05.05, 13:47–13:51
	2–3 км на ПдЗх	чули	10	постріл		стрілецька зброя	05.05, 13:56–13:59
	1–3 км на ПдЗх	чули	1	черга		стрілецька зброя	05.05, 14:04
	2–4 км на ПдЗх	чули	1	вибух		Н/Д	05.05, 14:07
приблизно за 800 м на ПдЗх від н. п. Оленівка (непідконтрольний уряду, 23 км на ПдЗх від Донецька)	2–4 км на ПнЗх	чули	9	вибух	невизначеного походження	Н/Д	05.05, 10:55
	2–4 км на ПнЗх	чули	3	вибух	невизначеного походження	Н/Д	05.05, 11:15–11:20
	2–4 км на ПнЗх	чули	2	вибух	невизначеного походження	Н/Д	05.05, 11:22–11:30
	2–4 км на ПнЗх	чули	6	вибух	невизначеного походження	Н/Д	05.05, 12:57–13:00
	2–4 км на ПнЗх	чули	1	вибух	невизначеного походження	Н/Д	05.05, 13:35
	1 км на ЗхПнЗх	чули	5	вибух	постріл	Міномет (тип — Н/Д)	05.05, 14:33
	300–400 м на ЗхПнЗх	чули	5	вибух	Розрив (після попередньої події)	Міномет (тип — Н/Д)	05.05, 14:33
приблизно за 800 м на ПнПнСх від н. п. Оленівка (непідконтрольний уряду, 23 км на ПдЗх від Донецька)	3–6 км на ПнЗх	чули	1	вибух	невизначеного походження	Н/Д	05.05, 15:54
	1–2 км на ПнЗх	чули	6	вибух	невизначеного походження	Н/Д	05.05, 17:14–17:20
приблизно за 2 км на Сх від н. п. Богданівка (підконтрольний уряду, 41 км на ПдЗх від Донецька)	3 км на ПдСх	чули	1	постріл	за оцінкою, за межами ділянки розведення в районі Петрівського	стрілецька зброя	05.05, 12:06
	3 км на ПдСх	чули	4	черга	за оцінкою, за межами ділянки розведення в районі Петрівського	стрілецька зброя	05.05, 12:06
ПдСх околиця н. п. Чермалик (підконтрольний	Відстань — Н/Д, на ПдПдСх	чули	12	постріл		стрілецька зброя	05.05, 13:35–13:38

уряду, 77 км на Пд від Донецька)							
приблизно за 500 м на ПнСх від н. п. Кам'янка (підконтрольний урядові, 20 км на Пн від Донецька)	3–4 км на Пд	чули	1	вибух	невизначеного походження	Н/Д	05.05, 09:58
н. п. Красногорівка (підконтрольний урядові, 24 км на Пн від Донецька)	1,5 км на ПнПнСх	чули	3	постріл		стрілецька зброя	05.05, 11:43
приблизно за 1 км на ПдЗх від н. п. Новолуганське (підконтрольний урядові, 53 км на ПнСх від Донецька)	1,5 км на Зх	чули	4	постріл		стрілецька зброя	05.05, 12:12
	2 км на ПдПдЗх	чули	4	черга		стрілецька зброя	05.05, 13:09
	1,5 км на ПдПдЗх	чули	9	вибух	невизначеного походження	Н/Д	05.05, 14:10
н. п. Світлодарськ (підконтрольний урядові, 57 км на ПнСх від Донецька)	2–3 км на ПдЗх	чули	3	постріл		стрілецька зброя	04.05, 19:04–19:07
	4–5 км на ПдЗх	чули	1	вибух	невизначеного походження	Н/Д	04.05, 20:16
	3–4 км на Пд	чули	1	вибух	невизначеного походження	Н/Д	04.05, 20:45–20:54
	4–5 км на ПдСх	чули	2	черга		великокаліберний кулемет	04.05, 20:57
	3–4 км на Пд	чули	3	вибух	невизначеного походження	Н/Д	04.05, 21:22–21:25
	2–3 км на ПдПдЗх	чули	7	черга		великокаліберний кулемет	04.05, 22:26–22:28
	3–4 км на ПдПдЗх	чули	1	вибух	невизначеного походження	Н/Д	04.05, 23:25
	3–4 км на Пд	чули	1	вибух	невизначеного походження	Н/Д	05.05, 11:18
	2 км на Сх	чули	4	постріл		стрілецька зброя	05.05, 13:05–13:08
	2–3 км на ПдСх	чули	19	черга		великокаліберний кулемет	05.05, 14:17–14:20
	2–3 км на ПдСх	чули	10	черга		великокаліберний кулемет	05.05, 15:30–15:40
н. п. Горлівка (непідконтрольний урядові, 39 км на ПнСх від Донецька)	1–3 км на ПнЗх	чули	1	вибух	невизначеного походження	Н/Д	04.05, 20:02
	2–4 км на ПнЗх	чули	1	вибух	невизначеного походження	Н/Д	04.05, 20:05
камера СММ у н. п. Золоте (підконтрольний урядові, 60 км на Зх від Луганська)	4–6 км на Сх	зафіксувала	1	вибух	невизначеного походження (за оцінкою, за межами ділянки розведення сил і засобів)	Н/Д	04.05, 21:30
	4–6 км на Сх	зафіксувала	1	вибух	невизначеного походження (за оцінкою, за межами ділянки розведення сил і засобів)	Н/Д	05.05, 00:28

	6–8 км на СхПдСх	зафіксувала	1	вибух	невизначеного походження (за оцінкою, за межами ділянки розведення сил і засобів)	Н/Д	04.05, 21:08
	6–8 км на СхПдСх	зафіксувала	1	вибух	невизначеного походження (за оцінкою, за межами ділянки розведення сил і засобів)	Н/Д	04.05, 21:24
Пн околиця н. п. Попасна (підконтрольний уряду, 69 км на Зх від Луганська)	1–3 км на СхПнСх	чули	16	вибух	невизначеного походження	артилерія (тип — Н/Д)	04.05, 19:00–19:24
	1–3 км на Сх	чули	36	черга		великокаліберний кулемет	04.05, 19:40–19:55
	1–3 км на Сх	чули	27	постріл		стрілецька зброя	04.05, 19:40–19:55
	1–3 км на ПнСх	чули	3	вибух	невизначеного походження	Н/Д	05.05, 12:55–13:01
за 2 км на Пд від н. п. Золоте (підконтрольний уряду, 60 км на Зх від Луганська)	3–5 км на ПдЗх	чули	5	вибух	невизначеного походження (за оцінкою, за межами ділянки розведення сил і засобів)	Н/Д	05.05, 12:32–13:00
за 1 км на ПдСх від н. п. Олександропілля (підконтрольний уряду, 71 км на Зх від Луганська)	5–8 км на Сх	чули	1	вибух	Невизначеного походження (за оцінкою, за межами ділянки розведення в районі Золотого)	Н/Д	05.05, 12:35
	5–8 км на Сх	чули	1	вибух	Невизначеного походження (за оцінкою, за межами ділянки розведення в районі Золотого)	Н/Д	05.05, 12:44
	5–8 км на Сх	чули	1	вибух	Невизначеного походження (за оцінкою, за межами ділянки розведення в районі Золотого)	Н/Д	05.05, 12:51
	5–8 км на Сх	чули	1	вибух	Невизначеного походження (за оцінкою, за межами ділянки розведення в районі Золотого)	Н/Д	05.05, 12:54
приблизно за 500 м на Пн від н. п. Первомайськ (непідконтрольний уряду, 58 км на Зх від Луганська)	4–6 км на ЗхПдЗх	чули	2	вибух	Невизначеного походження (за оцінкою, за межами ділянки розведення в районі Золотого)	Н/Д	05.05, 12:36–12:47
	4–6 км на ЗхПдЗх	чули	3	вибух	невизначеного походження	Н/Д	05.05, 12:54–13:13
приблизно за 900 м на Пн від н. п. Первомайськ (непідконтрольний уряду, 58 км на Зх від Луганська)	5–8 км на Зх	чули	4	вибух	невизначеного походження	Н/Д	05.05, 12:45–13:01



## Мапа Донецької та Луганської областей<sup>10</sup>



<sup>10</sup> За рішенням Постійної ради №1117 від 21 березня 2014 року, СММ базується в десяти містах на всій території України (Херсон, Одеса, Львів, Івано-Франківськ, Харків, Донецьк, Дніпро, Чернівці, Луганськ і Київ). Ця мапа східної України призначена для ілюстративних цілей. На ній вказані населені пункти, згадані у звіті, а також ті, де є офіси СММ (моніторингові команди, патрульні центри і передові патрульні бази) у Донецькій і Луганській областях. (Червоним кольором виділена передова патрульна база, з якої співробітники СММ були тимчасово передислоковані згідно з рекомендаціями експертів із безпеки з деяких держав-учасниць ОБСЄ та з урахуванням вимог СММ щодо безпеки. СММ користується цими приміщеннями та здійснює патрулювання в цьому населеному пункті в денний час).