

# Ежедневный отчет № 105/2020

от 4 мая 2020 года<sup>1</sup>

## Краткое изложение

- С вечера 1 по вечер 2 мая как в Донецкой, так и в Луганской области СММ констатировала увеличение количества нарушений режима прекращения огня по сравнению с предыдущим отчетным периодом.
- С вечера 2 по вечер 3 мая в Донецкой и Луганской областях Миссия зафиксировала уменьшение количества нарушений режима прекращения огня по сравнению с предыдущими сутками.
- В Золотом-5 (Михайловке) и Сентяновке Луганской области рядом с наблюдателями раздалась взрывы.
- По оценке наблюдателей, в направлении беспилотных летательных мини-аппаратов СММ, пролетавших около Донецка и Попасной, вели огонь.
- В Донецкой области наблюдатели уточняли сообщения о женщине, погибшей в результате обстрела в Спартаке, а также фиксировали повреждения гражданских объектов в Гольмовском.
- Члены вооруженных формирований продолжали запрещать Миссии проезд/проход на блокпостах по официальным дорожным коридорам в Донецкой и Луганской областях\*.
- СММ продолжала осуществлять мониторинг на участках разведения сил и средств в районах Станицы Луганской, Золотого и Петровского.
- Миссия продолжала наблюдать за ситуацией, в которой на фоне вспышки COVID-19 оказалось гражданское население, в том числе на контрольных пунктах въезда-выезда и соответствующих блокпостах в Донецкой и Луганской областях.
- Свобода передвижения СММ оставалась ограниченной как в Донецкой, так и в Луганской области, в том числе на блокпостах вооруженных формирований возле Бессарабки и Новоазовска\*.

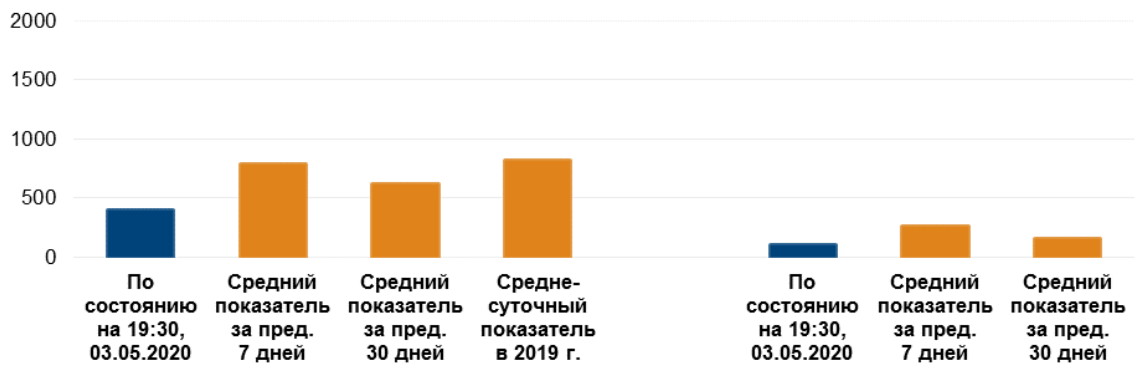
---

<sup>1</sup> На основании информации, поступившей от мониторинговых команд по состоянию на 19:30 3 мая 2020 года (по восточноевропейскому летнему времени).

## Нарушения режима прекращения огня<sup>2</sup>

К-во зафиксированных нарушений режима прекращения огня<sup>3</sup>

К-во зафиксированных взрывов<sup>4</sup>



<sup>2</sup> Более подробная информация обо всех случаях нарушения режима прекращения огня, а также карты Донецкой и Луганской областей, где отмечены все места, упомянутые в отчете, представлены в приложении.

<sup>3</sup> Включая взрывы.

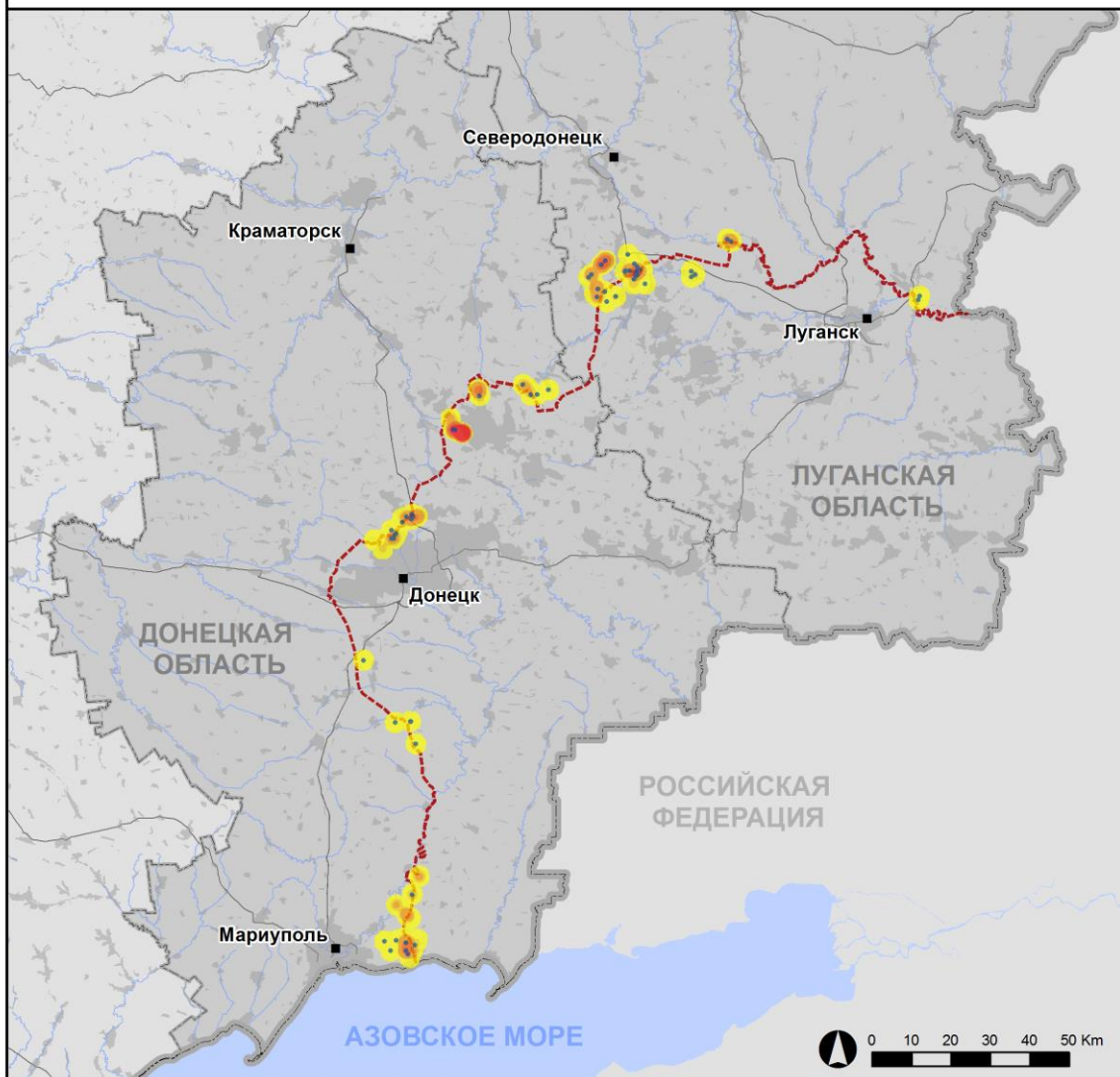
<sup>4</sup> Включая вследствие огня из вооружения неустановленного типа.

## Карта зафиксированных нарушений режима прекращения огня



Организация по безопасности и сотрудничеству в Европе  
Специальная мониторинговая миссия в Украине

### Зафиксированные СММ нарушения режима прекращения огня 2-3 мая 2020 г.



- Концентрация нарушений режима прекращения огня**
- Высокая
  - Средняя
  - Низкая
  - Взрыв
  - Населенный пункт
  - Линия соприкосновения (ориентир.)

Источники: административные границы — УКГВ ООН; дороги, реки — проект OpenStreetMap; море — VLIZ (2005), Акватории МГО; другое — ОБСЕ.

Система координат: WGS 1984 UTM Zone 37N

Данная карта предоставляется исключительно для наглядности. Отсутствие ошибок не гарантировано, а ее содержание не подразумевает, что СММ ОБСЕ утверждает или одобряет официальный статус карты.

© СММ ОБСЕ 2019 Не разрешается использовать, копировать, воспроизводить, передавать, транслировать, продавать, лицензировать или применять без предварительного разрешения со стороны ОБСЕ в письменном виде.  
Создано: 04/05/2020

За период с вечера 1 по вечер 2 мая в Донецкой области СММ констатировала более чем 4-кратное увеличение количества нарушений режима прекращения огня, зафиксировав также больше взрывов (около 415), по сравнению с [предыдущим отчетным периодом](#) (примерно 160 взрывов). Большинство нарушений режима прекращения огня, включая большую часть взрывов, было зафиксировано в районах к северо-западу от н. п. Горловка (неподконтрольный правительству, 39 км к северо-востоку от Донецка).

С вечера 2 по вечер 3 мая Миссия зафиксировала уменьшение количества нарушений режима прекращения огня, в том числе меньше взрывов (приблизительно 40), по сравнению с предыдущими сутками. Большинство нарушений режима прекращения огня было зафиксировано в северном направлении от н. п. Широкино (подконтрольный правительству, 100 км к югу от Донецка) и в районах к юго-востоку от н. п. Авдеевка (подконтрольный правительству, 17 км к северу от Донецка).

За период с вечера 1 по вечер 2 мая в Луганской области СММ констатировала увеличение количества нарушений режима прекращения огня, зафиксировав также примерно в два раза больше взрывов (ориентировочно 375), по сравнению с [предыдущим отчетным периодом](#) (около 190 взрывов). Большинство нарушений режима прекращения огня, включая большую часть взрывов, было зафиксировано в северном и восточном направлении от н. п. Попасная (подконтрольный правительству, 69 км к западу от Луганска) и около участка разведения в районе н. п. Золотое (подконтрольный правительству, 60 км к западу от Луганска) (см. ниже).

С вечера 2 по вечер 3 мая Миссия зафиксировала уменьшение количества нарушений режима прекращения огня, в том числе меньше взрывов (60), по сравнению с предыдущими сутками. Большинство нарушений режима прекращения огня было зафиксировано в районах к юго-западу от н. п. Кряковка (подконтрольный правительству, 38 км к северо-западу от Луганска) и в восточном направлении от участка разведения в районе Золотого (см. ниже).

#### **От обстрела в неподконтрольном правительству Спартаке погибла женщина**

2 мая сотрудники морга в неподконтрольном правительству Донецке сообщили наблюдателям, что 1 мая к ним доставили тело 67-летней женщины с пулевым ранением в области груди, которое стало причиной ее смерти. Мужчина в возрасте 60–69 лет, представившийся мужем погибшей, рассказал, что 1 мая его супруга получила огнестрельное ранение, не совместимое с жизнью, в результате стрельбы, когда она была в саду у их дома на ул. Чапаева, 18, в н. п. Спартак (неподконтрольный правительству, 9 км к северу от Донецка). По словам местной жительницы (в возрасте 50–59 лет), 1 мая, когда она была в Спартаке у себя дома, который расположен примерно в 150 м от дома погибшей, она услышала очереди и увидела, как в женщину попала пуля, после чего она позвонила в скорую помощь, которая забрала женщину в больницу в Донецк.

#### **Повреждения гражданских объектов в неподконтрольном правительству Гольмовском**

2 мая на ул. Аренского, 24, в н. п. Гольмовский (неподконтрольный правительству, 49 км к северо-востоку от Донецка) наблюдатели зафиксировали дыру на восточном скате крыши 1-этажной пристройки к жилому дому. На расстоянии около 10 м к

северу они заметили поврежденные листы шифера на восточном скате крыши 1-этажного жилого дома. Определить, по какой причине или как давно образовались эти повреждения, не представлялось возможным. По словам мужчины и женщины в возрасте 60–69 лет, их дом и пристройка были повреждены в результате обстрела 1 мая.

На ул. Антонова, 28, команда СММ зафиксировала два отверстия в мини-фургоне, припаркованном во дворе жилого дома. Жительница дома (в возрасте 60–69 лет) рассказала, что рано утром 1 мая в фургон попал неопределенный объект. Определить, по какой причине или как давно образовались эти повреждения, не представлялось возможным.

### **Стрельба в направлении мини-БПЛА СММ в Донецке и Попасной, а также взрывы рядом с патрулями Миссии в Золотом-5 (Михайловке) и Сентяновке**

2 мая, находясь на северной окраине Куйбышевского района Донецка (неподконтрольный правительству, 5 км к западу от центра города) и управляя полетом беспилотного летательного аппарата (БПЛА) малого радиуса действия, наблюдатели слышали 9 выстрелов из крупнокалиберного пулемета примерно в 500 м севернее их месторасположения. По их оценке, огонь вели по БПЛА, который на тот момент пролетал ориентировочно в 500 м к северо-северо-западу.

В тот же день, управляя полетом БПЛА малого радиуса действия на северо-восточной окраине Попасной, члены патруля СММ слышали 40 выстрелов из стрелкового оружия на расстоянии около 1,5 км к юго-юго-востоку от их местонахождения. По их оценке, огонь был направлен на БПЛА, пролетающий на тот момент примерно в 1,5 км к юго-востоку. В обоих случаях команды СММ покинули эти районы, после того как им удалось благополучно вернуть БПЛА\*.

2 мая, осуществляя мониторинг на южной окраине н. п. Золотое-5 (Михайловка; неподконтрольный правительству, 58 км к западу от Луганска), наблюдатели слышали 1 взрыв неопределенного происхождения на расстоянии от 300 до 400 м к северо-западу от их месторасположения. Патруль Миссии немедленно покинул этот район\*.

3 мая, осуществляя мониторинг на том же месте для содействия проведению ремонта объектов инфраструктуры, наблюдатели слышали 1 взрыв неопределенного происхождения примерно в 300 м к северо-востоку от их местонахождения. Патруль Миссии немедленно покинул этот район\*.

3 мая, ведя наблюдение в н. п. Сентяновка (бывш. Фрунзе; неподконтрольный правительству, 44 км к западу от Луганска), члены патруля Миссии видели разрыв снаряда системы вооружения неустановленного типа ориентировочно в 1–2 км к северу от своего местонахождения. Вскоре после этого они услышали взрыв от исходящего огня приблизительно в 50 м севернее своего месторасположения и затем ощутили ударную волну из того же направления. Патруль Миссии немедленно покинул этот район\*.

## **Члены вооруженных формирований по-прежнему отказывали СММ в доступе на блокпостах вдоль линии соприкосновения в Донецкой и Луганской областях**

Члены вооруженных формирований продолжали запрещать Миссии проезд/проход на блокпостах по официальным дорожным коридорам в Донецкой и Луганской областях. Эти ограничения препятствуют выполнению мандата СММ<sup>5</sup>.

2 мая в Донецкой области на блокпосте около Горловки патруль СММ **вновь** безуспешно ожидал, что члены вооруженных формирований уберут дорожное ограждение, чтобы позволить патрулю проехать в неподконтрольные правительству районы. В тот же день на блокпосте к западу от н. п. Верхнешироковское (бывш. Октябрь, неподконтрольный правительству, 85 км к югу от Донецка) наблюдатели, следовавшие из подконтрольных правительству районов, **в очередной раз** зафиксировали 3 противотанковые мины на деревянной планке у блокпоста, посреди дороги, ведущей в Верхнешироковское. Члены вооруженных формирований отказались говорить с наблюдателями. 3 мая в двух случаях на блокпосте возле н. п. Оленовка (неподконтрольный правительству, 23 км к юго-западу от Донецка) члены вооруженных формирований отказывали патрулям СММ в проезде в направлении соответственно подконтрольных и неподконтрольных правительству районов, мотивируя это тем, что у наблюдателей нет разрешения на проезд, и ссылаясь на закрытие блокпоста в связи с COVID-19\*.

В Луганской области на блокпосте к югу от моста у Станицы Луганской (15 км к северо-востоку от Луганска) член вооруженных формирований отказывал патрулю СММ в проходе в подконтрольные правительству районы 2 мая и в направлении неподконтрольных правительству районов 3 мая, заявив, что «пункт пропуска закрыт в связи с COVID-19». Он также добавил, что наблюдателям не разрешат проход в обратном направлении\*.

## **Участки разведения в районах Станицы Луганской, Золотого и Петровского<sup>6</sup>**

2 и 3 мая на **участке разведения в районе н. п. Станица Луганская** (подконтрольный правительству, 16 км к северо-востоку от Луганска), по наблюдениям СММ, между новым пролетом моста у Станицы Луганской и блокпостом вооруженных формирований южнее моста находились члены вооруженных формирований (с нарукавными повязками с надписью «СЦКК»). В течение дня 2 мая, находясь в Станице Луганской, команда СММ слышала 1 взрыв неопределенного происхождения на расстоянии около 3–5 км к востоко-юго-востоку (по оценке, вне участка разведения, однако в пределах 5 км от его края).

Вечером 1 мая на **участке разведения в районе Золотого** беспилотный БПЛА СММ дальнего радиуса действия обнаружил человека у бывшей позиции вооруженных формирований примерно в 200 м к югу от железной дороги и 2 км к западу от автомобильной дороги Т1316.

<sup>5</sup> Миссия начала сталкиваться с регулярными недопусками при попытке пересечения в неподконтрольные правительству районы на блокпостах вооруженных формирований в Донецкой области с 21 марта и в Луганской области с 23 марта. Более детальную информацию см. в ежедневных и оперативных отчетах СММ.

<sup>6</sup> Разведение предусмотрено Рамочным решением Трехсторонней контактной группы о разведении сил и средств от 21 сентября 2016 года.

В ночь с 1 на 2 мая камера СММ в Золотом зафиксировала около 40 взрывов неопределенного происхождения, примерно 30 пролетевших неопределенных боеприпасов и 1 осветительную ракету — все ориентировочно в 4–6 км к востоку. В течение дня 2 мая, осуществляя мониторинг в четырех разных местах около данного участка разведения, наблюдатели слышали примерно 270 взрывов неопределенного происхождения, а также приблизительно 85 выстрелов и очередей из стрелкового оружия и крупнокалиберного пулемета. В ночь со 2 на 3 мая камера СММ в Золотом зафиксировала около 20 взрывов неопределенного происхождения, примерно 30 пролетевших неопределенных боеприпасов и 1 вспышку дульного пламени — все ориентировочно в 2–4 км к востоку. 3 мая, ведя наблюдение в шести разных местах возле данного участка разведения, команды СММ слышали 16 взрывов неопределенного происхождения и 3 очереди из крупнокалиберного пулемета. Все эти нарушения режима прекращения огня произошли, по оценке Миссии, вне участка разведения, но в пределах 5 км от его края.

2 и 3 мая, по наблюдениям СММ, возле южного края участка разведения находились члены вооруженных формирований (с нарукавными повязками с надписью «СЦКК»).

2 мая со своей позиции примерно в 2 км к востоку от н. п. Богдановка (подконтрольный правительству, 41 км к юго-западу от Донецка) команда СММ слышала 9 взрывов неопределенного происхождения на расстоянии около 2–4 км к северо-востоку и северо-западу (по оценке, все вне **участка разведения в районе н. п. Петровское** (неподконтрольный правительству, 41 км к югу от Донецка), однако в пределах 5 км от его края).

В ночь со 2 на 3 мая камера СММ в Богдановке зафиксировала 1 взрыв неопределенного происхождения примерно в 4–6 км к юго-востоку (по оценке, вне участка разведения, однако в пределах 5 км от его края).

3 мая, ведя наблюдение в трех разных местах возле данного участка разведения, команды СММ констатировали там спокойную обстановку.

## Отвод вооружения

СММ продолжала осуществлять мониторинг отвода вооружения, предусмотренного Меморандумом, а также Комплексом мер и Дополнением к нему. В Луганской области наблюдатели видели зенитный ракетный комплекс, размещенный в жилом квартале в подконтрольном правительству районе, и, предположительно, буксируемые гаубицы в неподконтрольном правительству районе. Все эти единицы вооружения были размещены в нарушение линий отвода.

Миссия также зафиксировала 21 самоходную гаубицу, размещенную за линиями отвода, но вне выделенных мест хранения вооружения на железнодорожной станции в подконтрольном правительству районе Донецкой области (детальнее см. таблицы ниже).

## **Признаки военного присутствия и присутствия военного типа в зоне безопасности<sup>7</sup>**

В подконтрольных правительству районах Донецкой и Луганской областей СММ зафиксировала боевые бронированные машины в зоне безопасности, в том числе в жилых кварталах (детальнее см. таблицу ниже).

## **Усилия Миссии по содействию обеспечению функционирования жизненно важных объектов гражданской инфраструктуры**

2 и 3 мая СММ продолжала содействовать обеспечению функционирования Донецкой фильтровальной станции (ДФС; 15 км к северу от Донецка). 2 мая, осуществляя мониторинг в двух разных местах в районе станции, команды Миссии слышали 3 взрыва неопределенного происхождения и выстрелы из стрелкового оружия. 3 мая, ведя наблюдение в двух разных местах около станции, команды СММ слышали 3 взрыва неопределенного происхождения и выстрелы из стрелкового оружия. Все эти нарушения режима прекращения огня, по оценке Миссии, произошли в радиусе 5 км от ДФС (см. таблицу ниже).

## **Меры по предотвращению распространения COVID-19 на КПВВ и соответствующих блокпостах**

2 мая в Донецкой области, по наблюдениям Миссии, контрольные пункты въезда-выезда (КПВВ) около н. п. Майорск (подконтрольный правительству, 45 км к северо-востоку от Донецка) и н. п. Гнутово (подконтрольный правительству, 90 км к югу от Донецка), а также соответствующие блокпосты вооруженных формирований возле Горловки и Верхнешироковского по-прежнему были закрыты. 3 мая наблюдатели отметили, что КПВВ в районе н. п. Новотроицкое (подконтрольный правительству, 36 км к юго-западу от Донецка) и соответствующий блокпост вблизи Оленовки по-прежнему были закрыты\*.

2 мая на КПВВ у Гнутово команда СММ видела мужчину 30–39 лет на велосипеде, которому сотрудники Государственной пограничной службы Украины не разрешили проследовать в неподконтрольные правительству районы. По его словам, он пытался попасть в неподконтрольные правительству районы, где у его родителей остались двое его детей.

2 и 3 мая в Луганской области, по наблюдениям Миссии, КПВВ в Станице Луганской и соответствующий блокпост вооруженных формирований южнее моста у Станицы Луганской по-прежнему были закрыты\*.

2 мая наблюдатели видели, как представители похоронной службы перевозили гроб на небольшом фургоне через КПВВ в Станице Луганской в направлении неподконтрольных правительству районов и вскоре после этого возвращались из неподконтрольных правительству районов с другим гробом. Они также видели, как двое мальчиков (7 и 8 лет соответственно) шли в направлении подконтрольных правительству районов, где их ожидали члены их семей.

---

<sup>7</sup> Упомянутая в этом разделе техника не подпадает под действие Минских соглашений об отводе вооружений.



## Приграничные районы, которые не контролируются правительством

2 мая, находясь на пункте пропуска на границе около н. п. Новоазовск (102 км к юго-востоку от Донецка) в течение примерно 25 минут, наблюдатели не зафиксировали перемещения через границу.

## Мероприятия в память о погибших во время событий 2 мая 2014 года

2 мая на площади Куликово Поле в Одессе наблюдатели видели группу из примерно 100 человек (мужчины и женщины разного возраста), которые пришли, чтобы почтить память тех, кто погиб во время событий 2 мая 2014 года. После завершения памятной церемонии, которая длилась 1 час, по наблюдениям СММ, площадь закрыли на дезинфекцию. Правопорядок на месте событий в течение дня обеспечивали приблизительно 500 полицейских.

В тот же день команда СММ видела около 10 членов «Правого сектора» (мужчины в возрасте от 20 до 50 лет), которые собрались на Соборной площади в Одессе, чтобы почтить память двух активистов, погибших во время событий 2 мая 2014 года. Общественный порядок на месте событий обеспечивали приблизительно 30 полицейских. Участники разошлись мирно.

Миссия продолжала следить за ситуацией в Херсоне, Львове, Ивано-Франковске, Харькове, Днепре, Черновцах и Киеве.

## \*Ограничение свободы передвижения и другие препятствия в выполнении мандата СММ

*Деятельность по мониторингу и свобода передвижения СММ ограничены из-за угроз в области безопасности, включая риски, связанные с наличием мин и неразорвавшихся боеприпасов, а также другими препятствиями, которые ежедневно меняются. Мандат СММ предусматривает свободный и безопасный доступ по всей Украине. Все подписанты Комплекса мер согласились с необходимостью свободного и безопасного доступа, а также с тем, что ограничение свободы передвижения СММ является нарушением и что на подобные нарушения необходимо быстро реагировать. Они также согласились с тем, что Совместный центр контроля и координации (СЦКК) должен содействовать такому реагированию и осуществлять общую координацию работ по разминированию. Однако вооруженные формирования в отдельных районах Донецкой и Луганской областей часто отказывают СММ в доступе к районам, прилегающим к неподконтрольным правительству участкам границы Украины (например, см. [Ежедневный отчет СММ от 28 марта 2020 года](#)). Деятельность СММ в Донецкой и Луганской областях оставалась ограниченной после того, как [23 апреля 2017 года неподалеку от Пришиба произошел инцидент со смертельным исходом](#). В связи с этим способность Миссии осуществлять наблюдение по-прежнему ограничена.*

### Запрет доступа:

- 2 и 3 мая на блокпосте к югу от моста у Станицы Луганской (15 км к северо-востоку от Луганска) член вооруженных формирований [в очередной раз](#) отказывал патрулям СММ в проходе соответственно в подконтрольные и неподконтрольные правительству районы, заявив, что «пункт пропуска закрыт в связи с COVID-19».
- 2 мая на блокпосте около н. п. Горловка (неподконтрольный правительству, 39 км к юго-западу от Донецка) патруль СММ [вновь](#) безуспешно ожидал в

течение около 20 минут, что члены вооруженных формирований уберут дорожное заграждение, чтобы позволить патрулю проехать в неподконтрольные правительству районы.

- 2 мая на блокпосте к западу от н. п. Верхнешироковское (бывш. Октябрь; неподконтрольный правительству, 85 км к югу от Донецка) наблюдатели, следовавшие из подконтрольных правительству районов, **ВНОВЬ** зафиксировали 3 противотанковые мины на деревянной планке у блокпоста, посреди дороги, ведущей в Верхнешироковское. Члены вооруженных формирований отказались говорить с наблюдателями. 3 мая в двух случаях на блокпосте возле н. п. Оленовка (неподконтрольный правительству, 23 км к юго-западу от Донецка) члены вооруженных формирований **снова** отказывали патрулям СММ в проезде в направлении соответственно подконтрольных и неподконтрольных правительству районов, мотивируя это тем, что «у наблюдателей нет разрешения на проезд», и ссылаясь на закрытие блокпоста в связи с COVID-19\*.

*Регулярные ограничения на участках разведения сил и средств и из-за мин/неразорвавшихся боеприпасов:*

- Не осуществив сплошное разминирование, извлечение неразорвавшихся боеприпасов и устранение других препятствий, стороны по-прежнему отказывали СММ в неограниченном доступе, а также в возможности передвигаться по отдельным дорогам, которые ранее были определены как важные для осуществления Миссией эффективного мониторинга и для передвижения гражданских лиц.

Задержка:

- 2 мая на блокпосте, расположенном к северо-западу от н. п. Бессарабка (неподконтрольный правительству, 85 км к югу от Донецка), двое вооруженных членов вооруженных формирований разрешили патрулю Миссии проезд только после задержки примерно на 30 минут.

Доступ при условии:

- 2 мая на блокпосте к северо-востоку от н. п. Новоазовск (неподконтрольный правительству, 102 км к юго-востоку от Донецка) двое членов вооруженных формирований сопровождали патруль СММ к больнице и назад к блокпосту.

Другие препятствия:

- 1 мая, пролетая над районами между н. п. Золотое-4 (Родина; подконтрольный правительству, 57 км к западу от Луганска) и н. п. Фашевка (неподконтрольный правительству, 60 км к юго-западу от Луганска), БПЛА СММ дальнего радиуса действия подвергался воздействию помех сигналу GPS (по оценке, вероятно вследствие глушения)<sup>8</sup>.
- 2 мая управляя полетом БПЛА малого радиуса над районами севернее Куйбышевского района Донецка (неподконтрольный правительству, 5 км к западу от центра города) и к северо-востоку от н. п. Попасная

---

<sup>8</sup> Помехи сигналу могли создавать из любого места в радиусе нескольких километров от месторасположения БПЛА.

(подконтрольный правительству, 69 км к западу от Луганска), команды СММ слышали огонь из крупнокалиберного пулемета и выстрелы из стрелкового оружия, по их оценке, в направлении БПЛА (см. выше).

- 2 и 3 мая, осуществляя мониторинг южнее н. п. Золотое-5 (Михайловка; неподконтрольный правительству, 58 км к западу от Луганска), наблюдатели слышали взрывы неопределенного происхождения на расстоянии соответственно около 300–400 м к северо-западу и 300 м к северо-востоку от своего месторасположения (см. выше), после чего они покинули данный район.
- 3 мая, ведя наблюдение в н. п. Сентяновка (бывш. Фрунзе; неподконтрольный правительству, 44 км к западу от Луганска), члены патруля Миссии видели взрыв ориентировочно в 1–2 км к северу и слышали еще 1 взрыв в 50 м к северу от своего местонахождения (см. выше), после чего они покинули данный район.
- 3 мая, пролетая над районами рядом с н. п. Лебединское (подконтрольный правительству, 99 км к югу от Донецка), БПЛА СММ малого радиуса действия подвергался воздействию помех сигналу GPS (по оценке, вероятно вследствие глушения).

## Вид вооружения

### Вооружение, размещенное в нарушение линий отвода

Дата	К-во единиц вооружения	Вид вооружения	Место	Источник наблюдения
<b>подконтрольные правительству районы</b>				
03.05.2020	1	зенитный ракетный комплекс (9К33 «Оса»)	в жилом районе н. п. Теплое (31 км к северу от Луганска)	патруль
<b>неподконтрольные правительству районы</b>				
01.05.2020	2	предположительно буксируемая гаубица (2А36 «Гиацинт-Б», 152 мм)	около н. п. Ломоватка (57 км к западу от Луганска)	БПЛА дальнего радиуса действия

### Вооружение, размещенное за линиями отвода, но вне выделенных мест хранения вооружения

Дата	К-во единиц вооружения	Вид вооружения	Место	Источник наблюдения
<b>подконтрольные правительству районы</b>				
02.05.2020	11	самоходная гаубица (2С1 «Гвоздика», 122 мм)	на железнодорожной станции в н. п. Дружковка (72 км к северу от Донецка)	патруль
03.05.2020	10	самоходная гаубица (2С3 «Акация», 152 мм)		

### **Таблица признаков военного присутствия и присутствия военного типа в зоне безопасности<sup>9</sup>**

Дата	К-во	Вид	Место	Источник наблюдения
<b>подконтрольные правительству районы</b>				
30.04.2020	3	боевая бронированная машина	в н. п. Золотое (60 км к западу от Луганска) и возле него	БПЛА малого радиуса действия
	1	боевая бронированная машина (типа БМП)		
	1	бронетранспортер (БТР-70)		
	1	боевая бронированная машина	в н. п. Золотое-4 (Родина; 59 км к западу от Луганска)	
01.05.2020	3	боевая машина пехоты (БМП-2 — 2 ед. и предположительно БМП-2 — 1 ед.)	на южной окраине н. п. Орехово (57 км к северо-западу от Луганска)	БПЛА дальнего радиуса действия
	1	боевая бронированная машина	около н. п. Новогригоровка (55 км к югу от Донецка)	
	3	боевая бронированная машина (типа БМП)	в жилом районе н. п. Богдановка (41 км к юго-западу от Донецка)	
03.05.2020	1	боевая машина пехоты (БМП-1)	около н. п. Тарамчук (29 км к юго-западу от Донецка)	патруль
	1	боевая разведывательно-дозорная машина (БРДМ-2)	около н. п. Клиновое (68 км к северо-востоку от Донецка)	
	6	бронетранспортер боевая машина пехоты (БМП-1)	около н. п. Мироновка (64 км к северо-востоку от Донецка)	

<sup>9</sup> Упомянутая в этом разделе техника не подпадает под действие Минских соглашений об отводе вооружений.

**Таблица нарушений режима прекращения огня по состоянию на 3 мая 2020 года<sup>10</sup>**

Месторасположение СММ	Расстояние и направление	Способ	К-во	Наблюдения	Описание	Вооружение	Дата, время
Камера СММ в н. п. Авдеевка (подконтрольный правительству, 17 км к С от Донецка)	2–4 км к ВЮВ	зафиксировала	1	Н/Д боеприпас	ССВ–ЮЮЗ	Н/Д	02.05, 00:41
	2–4 км к ВЮВ	зафиксировала	1	Н/Д боеприпас	ССВ–ЮЮЗ	Н/Д	02.05, 03:34
Камера СММ на Донецкой фильтровальной станции (15 км к С от Донецка)	0,5–1,5 км к ЮЮЗ	зафиксировала	1	Н/Д боеприпас	З–В	Н/Д	01.05, 22:24
	0,5–1,5 км к ЮЮЗ	зафиксировала	1	взрыв	последовавший разрыв	Н/Д	01.05, 22:24
Камера СММ в 1,5 км к СВ от н. п. Гнутово (подконтрольный правительству, 90 км к Ю от Донецка)	2–5 км к ЮВ	зафиксировала	2	вспышка дульного пламени	ССВ–ЮЮЗ	Н/Д	01.05, 22:30
	2–5 км к ЮВ	зафиксировала	2	Н/Д боеприпас	ССВ–ЮЮЗ	Н/Д	01.05, 22:30
	2–5 км к ЮВ	зафиксировала	5	Н/Д боеприпас	ЮЮЗ–ССВ	Н/Д	01.05, 22:51
	2–5 км к ЮВ	зафиксировала	1	Н/Д боеприпас	ЮЮЗ–ССВ	Н/Д	01.05, 23:20
	2–5 км к ЮВ	зафиксировала	2	Н/Д боеприпас	ЗЮЗ–ВСВ	Н/Д	01.05, 23:20
	2–5 км к ЮВ	зафиксировала	2	Н/Д боеприпас	ЮЮЗ–ССВ	Н/Д	02.05, 00:49
	2–5 км к ЮВ	зафиксировала	3	Н/Д боеприпас	ЗСЗ–ВЮВ	Н/Д	02.05, 00:49
	2–5 км к ЮВ	зафиксировала	5	Н/Д боеприпас	ЮЮЗ–ССВ	Н/Д	02.05, 01:25
	2–5 км к ЮВ	зафиксировала	3	вспышка дульного пламени		Н/Д	02.05, 01:50
	2–5 км к ЮВ	зафиксировала	2	Н/Д боеприпас	ЮЮЗ–ССВ	Н/Д	02.05, 01:50
	2–5 км к ЮВ	зафиксировала	2	Н/Д боеприпас	ЮЗ–СВ	Н/Д	02.05, 02:10
	2–5 км к ЮВ	зафиксировала	5	Н/Д боеприпас	ЮЗ–СВ	Н/Д	02.05, 02:11
	2–5 км к ЮВ	зафиксировала	1	Н/Д боеприпас	ЮЗ–СВ	Н/Д	02.05, 02:38
	Камера СММ на КПВВ у н. п. Майорск (подконтрольный правительству, 45 км к СВ от Донецка)	3–5 км к В	зафиксировала	5	Н/Д боеприпас	ССЗ–ЮЮВ	Н/Д
3–5 км к ВСВ		зафиксировала	20	Н/Д боеприпас	ЮЮЗ–ССВ	Н/Д	01.05, 23:07
3–5 км к В		зафиксировала	5	Н/Д боеприпас	ССЗ–ЮЮВ	Н/Д	01.05, 23:08
3–5 км к ВСВ		зафиксировала	1	Н/Д боеприпас	С–Ю	Н/Д	01.05, 23:08
3–5 км к ВСВ		зафиксировала	1	Н/Д боеприпас	С–Ю	Н/Д	01.05, 23:49
3–5 км к ВСВ		зафиксировала	12	Н/Д боеприпас	С–Ю	Н/Д	01.05, 23:50
3–5 км к ВСВ		зафиксировала	9	Н/Д боеприпас	ЮЮЗ–ССВ	Н/Д	01.05, 23:50
3–5 км к ВСВ		зафиксировала	1	Н/Д боеприпас	С–Ю	Н/Д	01.05, 23:52
3–5 км к ВСВ		зафиксировала	8	Н/Д боеприпас	С–Ю	Н/Д	01.05, 23:53
3–5 км к ВСВ		зафиксировала	5	Н/Д боеприпас	Ю–С	Н/Д	01.05, 23:54
3–5 км к ВСВ		зафиксировала	11	Н/Д боеприпас	С–Ю	Н/Д	01.05, 23:54
3–5 км к ВСВ		зафиксировала	1	Н/Д боеприпас	ЮЮЗ–ССВ	Н/Д	01.05, 23:54
3–5 км к В		зафиксировала	4	Н/Д боеприпас	ССЗ–ЮЮВ	Н/Д	01.05, 23:57
3–5 км к ВСВ		зафиксировала	1	Н/Д боеприпас	Ю–С	Н/Д	02.05, 00:08
3–5 км к ВСВ		зафиксировала	7	Н/Д боеприпас	Ю–С	Н/Д	02.05, 00:09
3–5 км к ВСВ		зафиксировала	3	Н/Д боеприпас	С–Ю	Н/Д	02.05, 00:09
3–5 км к В		зафиксировала	1	взрыв	неопределенного происхождения	Н/Д	02.05, 00:10
3–5 км к ВСВ		зафиксировала	4	Н/Д боеприпас	С–Ю	Н/Д	02.05, 00:11
3–5 км к ВСВ		зафиксировала	1	Н/Д боеприпас	ССЗ–ЮЮВ	Н/Д	02.05, 00:16
3–5 км к ВСВ		зафиксировала	2	Н/Д боеприпас	С–Ю	Н/Д	02.05, 00:20
	1,5–3 км к ССВ	зафиксировала	1	Н/Д боеприпас	СЗ–ЮВ	Н/Д	01.05, 21:02

<sup>10</sup>В таблице указаны исключительно те инциденты, которые наблюдатели видели/слышали лично либо были зафиксированы камерами СММ, а также те случаи, которые Миссия оценивает как учения с боевой стрельбой, контролируемые подрывы и т. п. Указанные детали, а именно: расстояние, направление, тип оружия и т. д., основаны на оценках, сделанных наблюдателями на местах и специалистами по техническому мониторингу, и необязательно всегда являются точными. Надпись «нет данных» (Н/Д) означает, что СММ не смогла подтвердить информацию из-за расстояния, погодных условий, технических ограничений и/или по другим причинам. Одни и те же самые, по оценке СММ, нарушения режима прекращения огня, зафиксированные параллельно несколькими патрулями или камерами, отражаются в таблице только один раз.

Месторасположение СММ	Расстояние и направление	Способ	К-во	Наблюдения	Описание	Вооружение	Дата, время
Камера СММ на шахте «Октябрьская» (неподконтрольная правительству, 9 км к СЗ от Донецка)	2–5 км к СВ	зафиксировала	1	взрыв	неопределенного происхождения	Н/Д	01.05, 21:12
	3–5 км к СВ	зафиксировала	1	взрыв	неопределенного происхождения	Н/Д	01.05, 21:30
	1,5–3 км к СВ	зафиксировала	4	взрыв	неопределенного происхождения	Н/Д	01.05, 21:44
	2–4 км к СВ	зафиксировала	1	Н/Д боеприпас	с ЮЮВ на ССЗ	Н/Д	02.05, 00:48
Камера СММ в 1 км к ЮЗ от н. п. Широкино (100 км к В от Донецка)	3–5 км к С	зафиксировала	3	вспышка дульного пламени		Н/Д	01.05, 20:57
	3–5 км к С	зафиксировала	7	вспышка дульного пламени		Н/Д	01.05, 20:57
	3–5 км к С	зафиксировала	7	Н/Д боеприпас	В–З	Н/Д	01.05, 20:57
	3–5 км к С	зафиксировала	14	Н/Д боеприпас	В–З	Н/Д	01.05, 20:58
	3–5 км к С	зафиксировала	5	Н/Д боеприпас	З–В	Н/Д	01.05, 20:59
	3–5 км к С	зафиксировала	10	Н/Д боеприпас	З–В	Н/Д	01.05, 21:00
	3–5 км к С	зафиксировала	5	Н/Д боеприпас	З–В	Н/Д	01.05, 21:01
	3–5 км к С	зафиксировала	2	Н/Д боеприпас	З–В	Н/Д	01.05, 21:02
	3–5 км к С	зафиксировала	10	Н/Д боеприпас	В–З	Н/Д	01.05, 21:03
	3–5 км к С	зафиксировала	3	вспышка дульного пламени		Н/Д	01.05, 21:04
	3–5 км к С	зафиксировала	6	Н/Д боеприпас	В–З	Н/Д	01.05, 21:04
	3–5 км к С	зафиксировала	1	Н/Д боеприпас	З–В	Н/Д	01.05, 21:05
	3–5 км к С	зафиксировала	1	Н/Д боеприпас	В–З	Н/Д	01.05, 21:13
	3–5 км к С	зафиксировала	1	взрыв	последовавший взрыв в воздухе	Н/Д	01.05, 21:13
	3–5 км к С	зафиксировала	1	Н/Д боеприпас	выпущенный(-ая) вверх	Н/Д	01.05, 21:36
	3–5 км к С	зафиксировала	1	Н/Д боеприпас	З–В	Н/Д	01.05, 21:36
	3–5 км к С	зафиксировала	1	Н/Д боеприпас	В–З	Н/Д	01.05, 22:35
	3–5 км к С	зафиксировала	1	взрыв	неопределенного происхождения	Н/Д	01.05, 23:36
	3–5 км к ССВ	зафиксировала	3	Н/Д боеприпас	В–З	Н/Д	01.05, 23:40
	3–5 км к ССВ	зафиксировала	2	Н/Д боеприпас	В–З	Н/Д	01.05, 23:41
	3–5 км к С	зафиксировала	1	Н/Д боеприпас	З–В	Н/Д	02.05, 01:39
	5–10 км к С	зафиксировала	3	Н/Д боеприпас	ЮВ–СЗ	Н/Д	02.05, 01:44
	5–10 км к С	зафиксировала	1	Н/Д боеприпас	З–В	Н/Д	02.05, 01:44
	5–10 км к С	зафиксировала	2	Н/Д боеприпас	З–В	Н/Д	02.05, 02:26
	5–10 км к ССВ	зафиксировала	2	Н/Д боеприпас	З–В	Н/Д	02.05, 02:27
	5–10 км к ССВ	зафиксировала	1	Н/Д боеприпас	З–В	Н/Д	02.05, 02:28
5–10 км к ССВ	зафиксировала	1	Н/Д боеприпас	В–З	Н/Д	02.05, 02:37	
Около 1 км к СЗ от железнодорожного вокзала в н. п. Ясиноватая (неподконтрольный правительству, 16 км к СВ от Донецка)	1–2 км к ЮЗ	слышали	40	выстрелы и очереди		стрелковое оружие	02.05, 09:30–09:41
	2–3 км к ЗЮЗ	слышали и видели	2	взрыв	разрыв	Н/Д	02.05, 09:30–09:41
Северная окраина Куйбышевского района Донецка (неподконтрольный правительству, 5 км к СЗ от центра города)	500 м к С	слышали	9	очередь		крупнокалиберный пулемет	02.05, 12:44
Около 1 км к СЗ от н. п. Докучаевск (неподконтрольный правительству, 30 км к ЮЗ от Донецка)	3–4 км к ССЗ	слышали	5	взрыв	неопределенного происхождения	Н/Д	02.05, 13:36–13:40
н. п. Горловка (неподконтрольный	3–6 км к ЗСЗ	слышали	306	взрыв	неопределенного происхождения	Н/Д	02.05, 05:00–05:59

Месторасположение СММ	Расстояние и направление	Способ	К-во	Наблюдения	Описание	Вооружение	Дата, время
правительству, 39 км к СВ от Донецка)	2–3 км к ЗСЗ	слышали	313	очередь	неопределенного происхождения	крупнокалиберный пулемет	02.05, 05:00–05:59
	2–3 км к ЗСЗ	слышали	1115	выстрел	неопределенного происхождения	стрелковое оружие	02.05, 05:00–05:59
	4–6 км к ЗСЗ	слышали	33	взрыв	неопределенного происхождения	Н/Д	02.05, 06:08–06:33
	2–3 км к ЗСЗ	слышали	75	очередь	неопределенного происхождения	стрелковое оружие	02.05, 06:38–06:54
	4–6 км к ЗСЗ	слышали	27	взрыв	неопределенного происхождения	Н/Д	02.05, 06:38–06:54
	3–4 км к ЗСЗ	слышали	36	очередь	неопределенного происхождения	крупнокалиберный пулемет	02.05, 06:38–06:54
	2–3 км к ЗСЗ	слышали	10	очередь	неопределенного происхождения	стрелковое оружие	02.05, 06:57–07:00
Северо-западная окраина н. п. Горловка (неподконтрольный правительству, 39 км к СВ от Донецка)	1–2 км к ЗСЗ	слышали	20	очередь		стрелковое оружие	02.05, 14:20–14:23
Около 2 км к В от н. п. Богдановка (подконтрольный правительству, 41 км к ЮЗ от Донецка)	2–3 км к СЗ	слышали	1	взрыв	неопределенного происхождения (по оценке, за пределами участка разведения в районе Петровского)	Н/Д	02.05, 09:19
	2–4 км к СВ	слышали	2	взрыв	неопределенного происхождения (по оценке, за пределами участка разведения в районе Петровского)	Н/Д	02.05, 12:22
	2–4 км к СВ	слышали	2	взрыв	неопределенного происхождения (по оценке, за пределами участка разведения в районе Петровского)	Н/Д	02.05, 12:35
	2–4 км к СВ	слышали	2	взрыв	неопределенного происхождения (по оценке, за пределами участка разведения в районе Петровского)	Н/Д	02.05, 13:34
	2–4 км к СВ	слышали	2	взрыв	неопределенного происхождения (по оценке, за пределами участка разведения в районе Петровского)	Н/Д	02.05, 13:42
Около 2 км к ЮВ от н. п. Лебединское (подконтрольный правительству, 99 км к Ю от Донецка)	4–5 км к С	слышали	5	взрыв	неопределенного происхождения	Н/Д	02.05, 12:36–12:38
Около 2,5 км к ЮВ от н. п. Авдеевка (подконтрольный правительству, 17 км к С от Донецка)	1–2 км к ЮВ	слышали	7	выстрел		стрелковое оружие	02.05, 09:31
	1–2 км к ЮВ	слышали	8	выстрел		стрелковое оружие	02.05, 09:33
	1–2 км к ЮВ	слышали	1	взрыв	неопределенного происхождения	Н/Д	02.05, 09:34

Месторасположение СММ	Расстояние и направление	Способ	К-во	Наблюдения	Описание	Вооружение	Дата, время
н. п. Светлодарск (подконтрольный правительству, 57 км к СВ от Донецка)	4–5 км к ЮЮЗ	слышали	8	взрыв	неопределенного происхождения	Н/Д	01.05, 19:50–19:52
	4 км к Ю	слышали	2	взрыв	неопределенного происхождения	Н/Д	01.05, 20:55–20:56
	3–5 км к Ю	слышали	2	взрыв	неопределенного происхождения	Н/Д	01.05, 21:40
	3–5 км к ЮВ	слышали	1	взрыв	неопределенного происхождения	Н/Д	01.05, 21:50
	3–5 км к ЮВ	слышали	2	взрыв	неопределенного происхождения	Н/Д	01.05, 22:01–22:02
	3–4 км к ЮЗ	слышали	13	очередь	неопределенного происхождения	крупнокалиберный пулемет	01.05, 22:38–22:48
Камера СММ на северной окраине н. п. Попасная (подконтрольный правительству, 69 км к З от Луганска)	3–5 км к ЮВ	зафиксировала	1	осветительная ракета	выпущенный(-ая) вверх	Н/Д	01.05, 23:13
Камера СММ в н. п. Золотое (подконтрольный правительству, 60 км к З от Луганска)	4–6 км к В	зафиксировала	1	взрыв	неопределенного происхождения	Н/Д	01.05, 21:15
	3–5 км к В	зафиксировала	9	Н/Д боеприпас	ССЗ–ЮЮВ (по оценке, за пределами участка разведения)	Н/Д	01.05, 21:53
	6–7 км к В	зафиксировала	9	Н/Д боеприпас	ЮЮЗ–ССВ (по оценке, за пределами участка разведения)	Н/Д	01.05, 21:54
	4–6 км к В	зафиксировала	3	взрыв	неопределенного происхождения	Н/Д	01.05, 21:59
	4–6 км к В	зафиксировала	5	взрыв	неопределенного происхождения	Н/Д	01.05, 21:59
	4–6 км к В	зафиксировала	2	взрыв	неопределенного происхождения	Н/Д	01.05, 22:03
	4–6 км к В	зафиксировала	2	Н/Д боеприпас	ЗСЗ–ВЮВ (по оценке, за пределами участка разведения)	Н/Д	01.05, 22:08
	4–6 км к В	зафиксировала	2	взрыв	неопределенного происхождения (по оценке, за пределами участка разведения)	Н/Д	01.05, 22:08
	4–6 км к В	зафиксировала	8	взрыв	неопределенного происхождения	Н/Д	01.05, 22:08
	4–6 км к В	зафиксировала	1	взрыв	неопределенного происхождения	Н/Д	01.05, 22:09
	4–6 км к В	зафиксировала	2	взрыв	неопределенного происхождения	Н/Д	01.05, 22:31
	4–6 км к В	зафиксировала	1	Н/Д боеприпас	ЮЮЗ–ССВ (по оценке, за пределами участка разведения)	Н/Д	01.05, 22:37
	4–6 км к В	зафиксировала	1	взрыв	неопределенного происхождения (последовавший за вышеупомянутым событием)	Н/Д	01.05, 22:37
	4–6 км к В	зафиксировала	1	Н/Д боеприпас	ССЗ–ЮЮВ (по оценке, за пределами участка разведения)	Н/Д	01.05, 22:42



Месторасположение СММ	Расстояние и направление	Способ	К-во	Наблюдения	Описание	Вооружение	Дата, время
	4–6 км к В	зафиксировала	1	взрыв	последовавший разрыв	Н/Д	01.05, 22:42
	4–6 км к В	зафиксировала	1	Н/Д боеприпас	ССЗ–ЮЮВ (по оценке, за пределами участка разведения)	Н/Д	01.05, 22:43
	4–6 км к В	зафиксировала	1	взрыв	неопределенного происхождения	Н/Д	01.05, 22:46
	4–6 км к В	зафиксировала	1	взрыв	неопределенного происхождения	Н/Д	01.05, 22:56
	4–6 км к В	зафиксировала	2	Н/Д боеприпас	ССЗ–ЮЮВ (по оценке, за пределами участка разведения)	Н/Д	01.05, 22:57
	4–6 км к В	зафиксировала	1	Н/Д боеприпас	с ЗЮЗ на ВСВ (по оценке, за пределами участка разведения)	Н/Д	01.05, 22:57
	4–6 км к В	зафиксировала	2	Н/Д боеприпас	СЗ–ЮВ (по оценке, за пределами участка разведения)	Н/Д	01.05, 22:57
	4–6 км к В	зафиксировала	3	Н/Д боеприпас	СЗ–ЮВ (по оценке, за пределами участка разведения)	Н/Д	01.05, 22:58
	4–6 км к В	зафиксировала	1	Н/Д боеприпас	ССЗ–ЮЮВ (по оценке, за пределами участка разведения)	Н/Д	01.05, 22:58
	4–6 км к ВЮВ	зафиксировала	1	осветительная ракета	выпущенный вверх (по оценке, за пределами участка разведения)	Н/Д	01.05, 23:26
	4–6 км к В	зафиксировала	3	взрыв	неопределенного происхождения (по оценке, за пределами участка разведения)	Н/Д	01.05, 23:30
	4–6 км к В	зафиксировала	2	взрыв	неопределенного происхождения (по оценке, за пределами участка разведения)	Н/Д	01.05, 23:31
	4–6 км к В	зафиксировала	1	взрыв	неопределенного происхождения (по оценке, за пределами участка разведения)	Н/Д	01.05, 23:31
	4–6 км к В	зафиксировала	1	взрыв	неопределенного происхождения (по оценке, за пределами участка разведения)	Н/Д	01.05, 23:32
	4–6 км к В	зафиксировала	2	взрыв	неопределенного происхождения (по оценке, за пределами участка разведения)	Н/Д	01.05, 23:35
Северная окраина н. п. Попасная (подконтрольный)	8–10 км к ВЮВ	слышали	8	взрыв	неопределенного происхождения (по оценке, за пределами участка	Н/Д	02.05, 00:20–00:21

Месторасположение СММ	Расстояние и направление	Способ	К-во	Наблюдения	Описание	Вооружение	Дата, время
правительству, 69 км к 3 от Луганска)					разведения сил и средств в районе Золотого)		
	6–10 км к СВ	слышали	133	взрыв	неопределенного происхождения (по оценке, за пределами участка разведения в районе Золотого)	Н/Д	02.05, 06:33–07:15
	5–8 км к СВ	слышали	110	взрыв	неопределенного происхождения (по оценке, за пределами участка разведения в районе Золотого)	Н/Д	02.05, 07:15–08:03
	2–4 км к СВ	слышали	43	взрыв	неопределенного происхождения	Н/Д	02.05, 07:15–08:03
	4–6 км к ЮВ	слышали	24	взрыв	неопределенного происхождения	Н/Д	02.05, 09:00–09:08
Восточная окраина н. п. Попасная (подконтрольный правительству, 69 км к 3 от Луганска)	1 - 1.5км к В-ЮВ	слышали	40	выстрел		стрелковое оружие	02.05, 11:49–11:50
Около 3,5 км к ЮЗ от н. п. Молодежное (неподконтрольный правительству, 63 км к СЗ от Луганска)	3–5 км к СВ	слышали	4	взрыв	неопределенного происхождения (по оценке, за пределами участка разведения в районе Золотого)	Н/Д	02.05, 10:16–10:46
	3–5 км к СВ	слышали	23	очередь	по оценке, за пределами участка разведения в районе Золотого	крупнокалиберный пулемет	02.05, 10:16–10:46
	3–5 км к СВ	слышали	5	взрыв	неопределенного происхождения (по оценке, за пределами участка разведения в районе Золотого)	Н/Д	02.05, 12:35–12:50
	5–8 км к ЮЗ	слышали	3	взрыв	неопределенного происхождения	Н/Д	02.05, 12:35–12:50
	3–5 км к СВ	слышали	2	взрыв	неопределенного происхождения (по оценке, за пределами участка разведения в районе Золотого)	Н/Д	02.05, 13:08–13:23
	3–5 км к СВ	слышали	10	очередь	по оценке, за пределами участка разведения в районе Золотого	крупнокалиберный пулемет	02.05, 13:08–13:23
	2 км к В	слышали	10	выстрел	по оценке, за пределами участка разведения в районе Золотого	стрелковое оружие	02.05, 13:08–13:23
н. п. Золотое-5 (Михайловка; неподконтрольный правительству, 58 км к 3 от Луганска)	300–400 м к СЗ	слышали	1	взрыв	неопределенного происхождения (по оценке, за пределами участка разведения)	Н/Д	02.05, 11:52
	1–2 км к ССВ	слышали	4	взрыв	неопределенного происхождения (по оценке, за	Н/Д	02.05, 12:00–12:05

Месторасположение СММ	Расстояние и направление	Способ	К-во	Наблюдения	Описание	Вооружение	Дата, время
					пределами участка разведения)		
	2–4 км к СЗ	слышали	1	взрыв	неопределенного происхождения (по оценке, за пределами участка разведения)	Н/Д	02.05, 12:00–12:05
Южная окраина н. п. Станица Луганская (подконтрольный правительству, 16 км к СВ от Луганска)	3–5 км к ВЮВ	слышали	1	взрыв	неопределенного происхождения (по оценке, за пределами участка разведения)	Н/Д	02.05, 12:04
Камера СММ в н. п. Авдеевка (подконтрольный правительству, 17 км к С от Донецка)	3–5 км к ВЮВ	зафиксировала	7	Н/Д боеприпас	ССЗ–ЮЮВ	Н/Д	02.05, 20:29
	3–5 км к ВЮВ	зафиксировала	6	Н/Д боеприпас	ССЗ–ЮЮВ	Н/Д	02.05, 20:30
	3–5 км к ВЮВ	зафиксировала	1	взрыв	неопределенного происхождения	Н/Д	02.05, 20:31
	3–5 км к ВЮВ	зафиксировала	3	Н/Д боеприпас	ССЗ–ЮЮВ	Н/Д	02.05, 20:31
	3–5 км к ВЮВ	зафиксировала	23	Н/Д боеприпас	ССЗ–ЮЮВ	Н/Д	02.05, 20:32
	1–3 км к ЮВ	зафиксировала	1	Н/Д боеприпас	ЗСЗ–ВЮВ	Н/Д	02.05, 20:34
	1–3 км к ЮВ	зафиксировала	1	Н/Д боеприпас	ЗСЗ–ВЮВ	Н/Д	02.05, 20:39
	1–3 км к ЮВ	зафиксировала	1	Н/Д боеприпас	ЗСЗ–ВЮВ	Н/Д	02.05, 20:44
	3–5 км к ВЮВ	зафиксировала	3	Н/Д боеприпас	ССЗ–ЮЮВ	Н/Д	02.05, 22:46
Камера СММ в 2 км к В от н. п. Богдановка (подконтрольный правительству, 41 км к ЮЗ от Донецка)	4–6 км к ЮВ	зафиксировала	1	взрыв	неопределенного происхождения (по оценке, за пределами участка разведения в районе Петровского)	Н/Д	03.05, 02:36
Камера СММ на Донецкой фильтровальной станции (15 км к С от Донецка)	1–2 км к Ю	зафиксировала	1	взрыв		Н/Д	03.05, 01:18
	1–2 км к Ю	зафиксировала	1	Н/Д боеприпас	СЗ–ЮВ (последовавший за вышеупомянутым событием)	Н/Д	03.05, 01:18
	1–2 км к Ю	зафиксировала	1	Н/Д боеприпас	СЗ–ЮВ	Н/Д	03.05, 01:49
	1–2 км к Ю	зафиксировала	3	Н/Д боеприпас	СЗ–ЮВ (последовавший за вышеупомянутым событием)	Н/Д	03.05, 02:16
	1–2 км к Ю	зафиксировала	1	вспышка дульного пламени		Н/Д	03.05, 02:16
Камера СММ в 1,5 км к СВ от н. п. Гнутово (подконтрольный правительству, 90 км к Ю от Донецка)	4–6 км к ЮВ	зафиксировала	6	Н/Д боеприпас	ЗЮЗ–ВСВ	Н/Д	03.05, 00:59
	4–6 км к ЮВ	зафиксировала	1	вспышка дульного пламени		Н/Д	03.05, 00:59
Камера СММ на шахте «Октябрьская» (неподконтрольная правительству, 9 км к СЗ от Донецка)	2–4 км к ЗСЗ	зафиксировала	4	Н/Д боеприпас	ССЗ–ЮЮВ	Н/Д	02.05, 22:33
	1–2 км к ССВ	зафиксировала	2	Н/Д боеприпас	З–В	Н/Д	02.05, 21:12
	1–2 км к ССВ	зафиксировала	2	Н/Д боеприпас	З–В	Н/Д	02.05, 21:13
	1–2 км к ССВ	зафиксировала	2	Н/Д боеприпас	З–В	Н/Д	02.05, 23:01
	3–5 км к СВ	зафиксировала	1	Н/Д боеприпас	ЮВ–СЗ	Н/Д	02.05, 23:26
	3–5 км к ССВ	зафиксировала	1	взрыв	неопределенного происхождения	Н/Д	03.05, 00:47
	3–5 км к СВ	зафиксировала	2	Н/Д боеприпас	СЗ–ЮВ	Н/Д	03.05, 01:22
Камера СММ в 1 км к ЮЗ от н. п. Широкино (100 км к В от Донецка)	3–5 км к ССВ	зафиксировала	5	Н/Д боеприпас	ЗЮЗ–ВСВ	Н/Д	02.05, 21:23
	5–7 км к ССВ	зафиксировала	3	Н/Д боеприпас	В–З	Н/Д	02.05, 21:39
	3–5 км к ССВ	зафиксировала	3	Н/Д боеприпас	ЗЮЗ–ВСВ	Н/Д	02.05, 21:43

Месторасположение СММ	Расстояние и направление	Способ	К-во	Наблюдения	Описание	Вооружение	Дата, время
	3–5 км к ССВ	зафиксировала	2	вспышка дульного пламени		Н/Д	02.05, 21:43
	3–5 км к ССВ	зафиксировала	1	Н/Д боеприпас	ЗЮЗ–ВСВ	Н/Д	02.05, 21:44
	3–5 км к ССВ	зафиксировала	5	вспышка дульного пламени		Н/Д	02.05, 21:44
	3–5 км к ССВ	зафиксировала	1	Н/Д боеприпас	ЗЮЗ–ВСВ	Н/Д	02.05, 21:44
	2–3 км к ССВ	зафиксировала	1	вспышка дульного пламени		Н/Д	02.05, 21:53
	5–7 км к С	зафиксировала	2	Н/Д боеприпас	В–3	Н/Д	02.05, 21:55
	5–7 км к ССВ	зафиксировала	1	Н/Д боеприпас	В–3	Н/Д	02.05, 22:02
	5–7 км к ССВ	зафиксировала	1	Н/Д боеприпас	В–3	Н/Д	02.05, 22:07
	5–7 км к ССВ	зафиксировала	1	вспышка дульного пламени		Н/Д	02.05, 22:24
	5–7 км к С	зафиксировала	1	Н/Д боеприпас	с ВЮВ на ЗСЗ	Н/Д	02.05, 22:24
	5–7 км к ССВ	зафиксировала	1	вспышка дульного пламени		Н/Д	02.05, 23:13
	5–7 км к С	зафиксировала	1	Н/Д боеприпас	В–3	Н/Д	02.05, 23:13
	5–7 км к С	зафиксировала	2	Н/Д боеприпас	с ВЮВ на ЗСЗ	Н/Д	02.05, 23:27
	5–7 км к С	зафиксировала	1	вспышка дульного пламени		Н/Д	02.05, 23:50
	5–7 км к С	зафиксировала	1	Н/Д боеприпас	ЗЮЗ–ВСВ	Н/Д	02.05, 23:50
	5–7 км к С	зафиксировала	2	Н/Д боеприпас	В–3	Н/Д	03.05, 00:14
	5–7 км к С	зафиксировала	3	Н/Д боеприпас	В–3	Н/Д	03.05, 01:08
	5–7 км к С	зафиксировала	1	Н/Д боеприпас	В–3	Н/Д	03.05, 01:13
	5–7 км к С	зафиксировала	1	Н/Д боеприпас	З–В	Н/Д	03.05, 02:52
	5–7 км к С	зафиксировала	5	Н/Д боеприпас	З–В	Н/Д	03.05, 03:03
	5–7 км к С	зафиксировала	3	Н/Д боеприпас	с ВЮВ на ЗСЗ	Н/Д	03.05, 03:04
	5–7 км к С	зафиксировала	2	Н/Д боеприпас	З–В	Н/Д	03.05, 03:11
	5–7 км к С	зафиксировала	8	Н/Д боеприпас	З–В	Н/Д	03.05, 03:14
	5–7 км к С	зафиксировала	1	Н/Д боеприпас	Ю–С	Н/Д	03.05, 03:14
	5–7 км к С	зафиксировала	1	взрыв	неопределенного происхождения	Н/Д	03.05, 03:20
	5–7 км к С	зафиксировала	3	Н/Д боеприпас	ЗЮЗ–ВСВ	Н/Д	03.05, 03:25
	5–7 км к С	зафиксировала	2	Н/Д боеприпас	ЮВ–СЗ	Н/Д	03.05, 03:26
	5–7 км к С	зафиксировала	2	Н/Д боеприпас	ЗЮЗ–ВСВ	Н/Д	03.05, 03:27
	5–7 км к С	зафиксировала	1	взрыв	неопределенного происхождения	Н/Д	03.05, 03:39
	5–7 км к С	зафиксировала	13	Н/Д боеприпас	З–В	Н/Д	03.05, 03:41
	5–7 км к С	зафиксировала	1	Н/Д боеприпас	ЮВ–СЗ	Н/Д	03.05, 03:41
	5–7 км к С	зафиксировала	1	вспышка дульного пламени		Н/Д	03.05, 03:58
	5–7 км к С	зафиксировала	1	Н/Д боеприпас	В–3 (последовавший за вышеупомянутым событием)	Н/Д	03.05, 03:58
	5–7 км к С	зафиксировала	1	Н/Д боеприпас	В–3	Н/Д	03.05, 03:58
Около 1 км к СЗ от железнодорожного вокзала в н. п. Ясиноватая (неподконтрольный правительству, 16 км к СВ от Донецка)	1–2 км к ЮЗ	слышали	5	выстрел		стрелковое оружие	03.05, 09:05–09:10
	1–2 км к ЮЗ	слышали	3	выстрел		стрелковое оружие	03.05, 09:35–09:40

Месторасположение СММ	Расстояние и направление	Способ	К-во	Наблюдения	Описание	Вооружение	Дата, время
Юго-восточная часть н. п. Авдеевка (подконтрольный правительству, 17 км к С от Донецка)	2–3 км к Ю	слышали	3	взрыв	неопределенного происхождения	Н/Д	03.05, 09:30
	1–2 км к ЮВ	слышали	5	выстрел		стрелковое оружие	03.05, 09:37
Около 2 км к ЮВ от н. п. Веселое (неподконтрольный правительству, 9 км к СЗ от Донецка)	1–2 км к ССЗ	слышали	20	взрыв	неопределенного происхождения	Н/Д	03.05, 12:24–12:30
Около 1 км к ЮВ от н. п. Лебединское (подконтрольный правительству, 99 км к Ю от Донецка)	4–6 км к В	слышали	1	взрыв	неопределенного происхождения	Н/Д	03.05, 09:59
Около 3 км к СЗ от н. п. Лебединское (подконтрольный правительству, 99 км к Ю от Донецка)	расстояние — Н/Д, к СВ	слышали	2	взрыв	неопределенного происхождения	Н/Д	03.05, 12:25
	расстояние — Н/Д, к СВ	слышали	2	очередь		крупнокалиберный пулемет	03.05, 12:25
н. п. Лебединское (подконтрольный правительству, 99 км к Ю от Донецка)	расстояние — Н/Д, к ВЮВ	слышали	2	взрыв	неопределенного происхождения	Н/Д	03.05, 12:13–12:17
	расстояние — Н/Д, к ВЮВ	слышали	2	выстрел		стрелковое оружие	03.05, 12:13–12:17
Около 2 км к СВ от с. Черненко (подконтрольное правительству, 86 км к Ю от Донецка)	расстояние — Н/Д, к ВЮВ	слышали	4	выстрел		стрелковое оружие	03.05, 10:20
	расстояние — Н/Д, к ВЮВ	слышали	2	очередь		стрелковое оружие	03.05, 10:20
	расстояние — Н/Д, к ВСВ	слышали	1	выстрел		пушка (30 мм)	03.05, 10:20
	расстояние — Н/Д, к ВСВ	слышали	1	выстрел		пушка (30 мм)	03.05, 10:40–10:45
	расстояние — Н/Д, к ВСВ	слышали	9	очередь		крупнокалиберный пулемет	03.05, 10:40–10:45
н. п. Пищевик (подконтрольный правительству, 84 км к Ю от Донецка)	2–4 км к ВЮВ	слышали	4	выстрел		стрелковое оружие	03.05, 11:27–11:40
	2–4 км к ВЮВ	слышали	8	выстрел	исходящий огонь	автоматический гранатомет	03.05, 11:27–11:40
	2–4 км к ВЮВ	слышали	1	взрыв	разрыв	миномет (120 мм)	03.05, 11:27–11:40
н. п. Чермалык (подконтрольный правительству, 77 км к Ю от Донецка)	2–3 км к ЮВ	слышали	4	выстрел		стрелковое оружие	03.05, 10:23–10:44
	2–3 км к ЮВ	слышали	15	очередь		крупнокалиберный пулемет	03.05, 10:23–10:44
н. п. Светлодарск (подконтрольный правительству, 57 км к СВ от Донецка)	3–5 км к ЗЮЗ	слышали	4	взрыв	исходящий огонь	БМП-1	02.05, 19:54–19:58
	3–5 км к ЗЮЗ	слышали	10	очередь		крупнокалиберный пулемет	02.05, 20:04
Камера СММ в н. п. Золотое (подконтрольный правительству, 60 км к З от Луганска)	1–3 км к В	зафиксировала	1	взрыв	неопределенного происхождения (по оценке, за пределами участка разведения)	Н/Д	02.05, 20:38
	2–4 км к В	зафиксировала	1	Н/Д боеприпас	ЮЮЗ–ССВ (по оценке, за пределами участка разведения)	Н/Д	02.05, 22:06
	2–4 км к В	зафиксировала	1	вспышка дульного пламени	по оценке, за пределами участка разведения	Н/Д	02.05, 22:57
	2–4 км к В	зафиксировала	1	Н/Д боеприпас	ЮЗ–СВ (по оценке, за	Н/Д	02.05, 22:57

Месторасположение СММ	Расстояние и направление	Способ	К-во	Наблюдения	Описание	Вооружение	Дата, время
					пределами участка разведения)		
	2-4 км к В	зафиксировала	2	Н/Д боеприпас	Ю-С (по оценке, за пределами участка разведения)	Н/Д	02.05, 23:18
	2-4 км к В	зафиксировала	2	взрыв	неопределенного происхождения по оценке, за пределами участка разведения	Н/Д	02.05, 23:24
	2-4 км к В	зафиксировала	1	Н/Д боеприпас	С-Ю (по оценке, за пределами участка разведения)	Н/Д	03.05, 00:02
	2-4 км к В	зафиксировала	1	Н/Д боеприпас	С-Ю (по оценке, за пределами участка разведения)	Н/Д	03.05, 01:48
	2-4 км к В	зафиксировала	1	взрыв	разрыв (по оценке, за пределами участка разведения)	Н/Д	03.05, 01:48
	2-4 км к В	зафиксировала	1	взрыв	неопределенного происхождения (по оценке, за пределами участка разведения)	Н/Д	03.05, 01:48
	2-4 км к В	зафиксировала	5	взрыв	неопределенного происхождения (по оценке, за пределами участка разведения)	Н/Д	03.05, 01:49
	2-4 км к В	зафиксировала	2	Н/Д боеприпас	С-Ю (по оценке, за пределами участка разведения)	Н/Д	03.05, 01:49
	2-4 км к В	зафиксировала	1	взрыв	разрыв (по оценке, за пределами участка разведения)	Н/Д	03.05, 01:49
	2-4 км к В	зафиксировала	6	Н/Д боеприпас	С-Ю (по оценке, за пределами участка разведения)	Н/Д	03.05, 03:46
	2-4 км к В	зафиксировала	3	Н/Д боеприпас	С-Ю (по оценке, за пределами участка разведения)	Н/Д	03.05, 03:47
	2-4 км к В	зафиксировала	1	Н/Д боеприпас	С-Ю (по оценке, за пределами участка разведения)	Н/Д	03.05, 03:47
	2-4 км к В	зафиксировала	1	взрыв	неопределенного происхождения по оценке, за пределами участка разведения	Н/Д	03.05, 03:47
	2-4 км к В	зафиксировала	7	Н/Д боеприпас	С-Ю (по оценке, за пределами участка разведения)	Н/Д	03.05, 03:48
	2-4 км к В	зафиксировала	2	взрыв	взрыв в воздухе (по оценке, за	Н/Д	03.05, 03:49

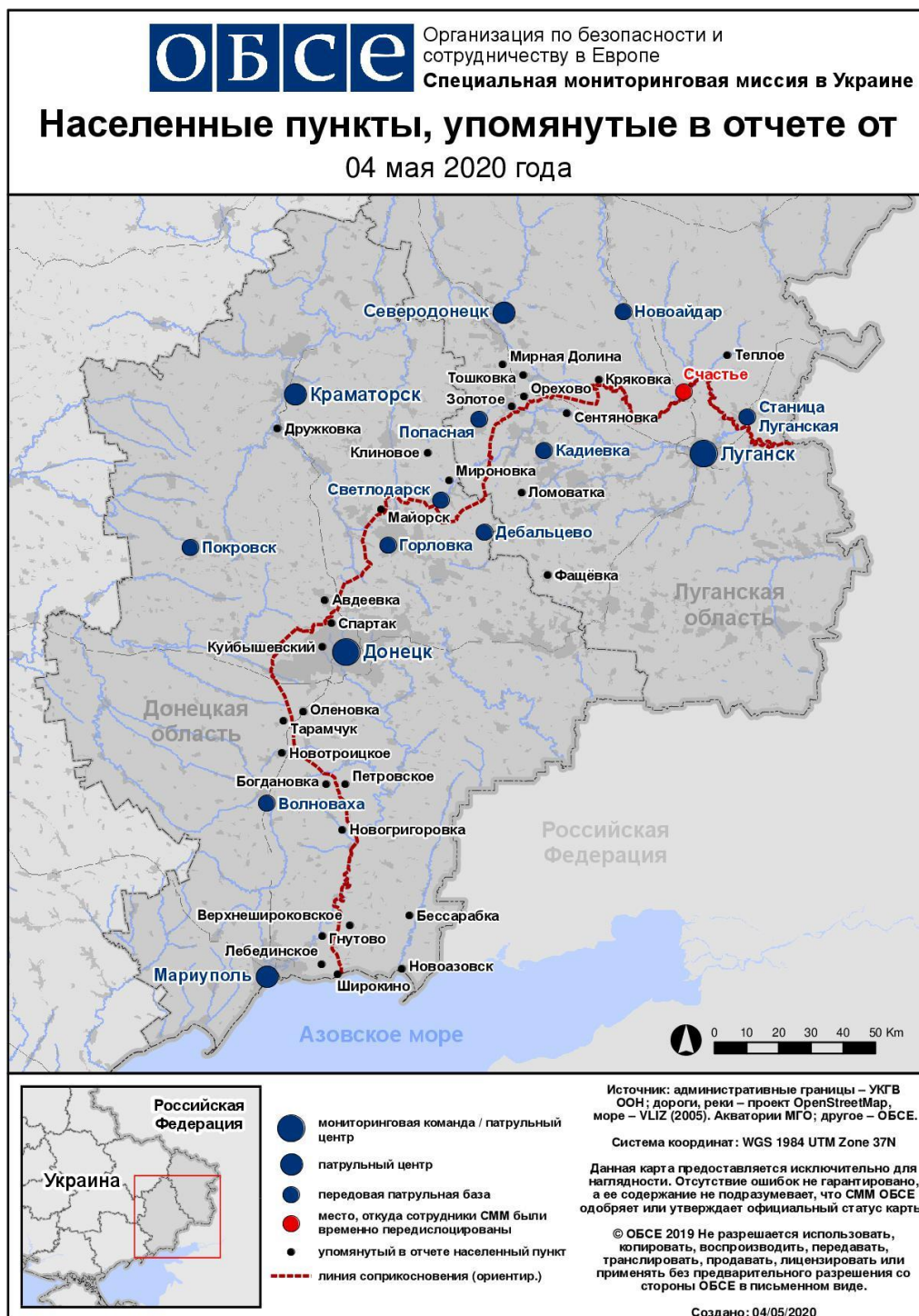
Месторасположение СММ	Расстояние и направление	Способ	К-во	Наблюдения	Описание	Вооружение	Дата, время
					пределами участка разведения)		
	2–4 км к В	зафиксировала	2	взрыв	взрыв в воздухе (по оценке, за пределами участка разведения)	Н/Д	03.05, 03:50
	2–4 км к В	зафиксировала	1	Н/Д боеприпас	С–Ю (по оценке, за пределами участка разведения)	Н/Д	03.05, 03:50
	2–4 км к В	зафиксировала	1	взрыв	неопределенного происхождения (по оценке, за пределами участка разведения)	Н/Д	03.05, 03:50
	2–4 км к В	зафиксировала	2	Н/Д боеприпас	С–Ю (по оценке, за пределами участка разведения)	Н/Д	03.05, 03:57
Камера СММ в н. п. Кряковка (подконтрольный правительству, 38 км к СЗ от Луганска)	2–4 км к ЮЮЗ	зафиксировала	2	Н/Д боеприпас	ВЮВ–ЗСЗ	Н/Д	03.05, 00:40
	2–4 км к ЮЮЗ	зафиксировала	1	Н/Д боеприпас	ЗСЗ–ВЮВ	Н/Д	03.05, 00:40
	2–4 км к ЮЮЗ	зафиксировала	2	вспышка дульного пламени		Н/Д	03.05, 00:42
	2–4 км к ЮЮЗ	зафиксировала	1	Н/Д боеприпас	ССВ–ЮЮЗ	Н/Д	03.05, 00:48
	2–4 км к ЮЮЗ	зафиксировала	1	Н/Д боеприпас	ЗСЗ–ВЮВ	Н/Д	03.05, 00:48
	2–4 км к ЮЮЗ	зафиксировала	1	взрыв	последовавший разрыв	Н/Д	03.05, 00:48
	2–4 км к ЮЮЗ	зафиксировала	2	вспышка дульного пламени	ЗСЗ–ВЮВ	Н/Д	03.05, 00:51
	2–4 км к ЮЮЗ	зафиксировала	2	Н/Д боеприпас	ЗСЗ–ВЮВ	Н/Д	03.05, 00:51
	2–4 км к ЮЮЗ	зафиксировала	3	Н/Д боеприпас	ЗСЗ–ВЮВ	Н/Д	03.05, 00:51
	2–4 км к ЮЮЗ	зафиксировала	2	Н/Д боеприпас	выпущенный(-ая) вверх	Н/Д	03.05, 00:51
	2–4 км к ЮЮЗ	зафиксировала	10	Н/Д боеприпас	ВЮВ–ЗСЗ	Н/Д	03.05, 00:55
	2–4 км к ЮЮЗ	зафиксировала	1	Н/Д боеприпас	выпущенный(-ая) вверх	Н/Д	03.05, 00:55
	2–4 км к ЮЮЗ	зафиксировала	7	Н/Д боеприпас	ЗСЗ–ВЮВ	Н/Д	03.05, 00:55
	2–4 км к ЮЮЗ	зафиксировала	2	Н/Д боеприпас	ЗСЗ–ВЮВ	Н/Д	03.05, 00:57
	2–4 км к ЮЮЗ	зафиксировала	1	Н/Д боеприпас	ССВ–ЮЮЗ	Н/Д	03.05, 01:01
	2–4 км к ЮЗ	зафиксировала	3	Н/Д боеприпас	ССЗ–ЮЮВ	Н/Д	03.05, 03:46
	2–4 км к ЮЗ	зафиксировала	7	Н/Д боеприпас	ССЗ–ЮЮВ	Н/Д	03.05, 03:48
	2–4 км к ЮЗ	зафиксировала	2	взрыв	взрыв в воздухе	Н/Д	03.05, 03:49
2–4 км к ЮЗ	зафиксировала	2	взрыв	взрыв в воздухе	Н/Д	03.05, 03:50	
Камера СММ на северной окраине н. п. Попасная (подконтрольный правительству, 69 км к З от Луганска)	3–5 км к ВЮВ	зафиксировала	1	Н/Д боеприпас	С–Ю (по оценке, за пределами участка разведения в районе Золотого)	Н/Д	02.05, 22:47
	3–5 км к ВЮВ	зафиксировала	2	взрыв	неопределенного происхождения (по оценке, за пределами участка разведения в районе Золотого)	Н/Д	02.05, 22:52
	3–5 км к ВЮВ	зафиксировала	2	взрыв	неопределенного происхождения (по оценке, за пределами участка разведения в районе Золотого)	Н/Д	02.05, 23:08

Месторасположение СММ	Расстояние и направление	Способ	К-во	Наблюдения	Описание	Вооружение	Дата, время
	5–7 км к ВЮВ	зафиксировала	2	взрыв	неопределенного происхождения (по оценке, за пределами участка разведения в районе Золотого)	Н/Д	02.05, 23:10
	3–5 км к ВЮВ	зафиксировала	1	взрыв	неопределенного происхождения (по оценке, за пределами участка разведения в районе Золотого)	Н/Д	02.05, 23:11
Северная окраина н. п. Попасная (подконтрольный правительству, 69 км к 3 от Луганска)	5–8 км к СВ	слышали	9	взрыв	неопределенного происхождения (по оценке, за пределами участка разведения в районе Золотого)	Н/Д	03.05, 07:06–07:14
	1–3 км к СВ	слышали	2	взрыв	неопределенного происхождения	Н/Д	03.05, 09:19–09:24
2 км к В от н. п. Золотое-2 (Карбонит; подконтрольный правительству, 62 км к 3 от Луганска)	3–4 км к ЮВ	слышали	1	взрыв	исходящий огонь (по оценке, за пределами участка разведения)	миномет (тип — Н/Д)	03.05, 10:48
	3 км к ЮВ	слышали	2	взрыв	исходящий огонь (по оценке, за пределами участка разведения)	Н/Д	03.05, 11:46
	5 км к ЮВ	слышали	1	взрыв	разрыв (по оценке, за пределами участка разведения)	Н/Д	03.05, 12:29
300 м к северу от участка разведения в районе н. п. Золотое (подконтрольный правительству, 60 км к 3 от Луганска)	3–5 км к В	слышали	1	взрыв	неопределенного происхождения (по оценке, за пределами участка разведения)	Н/Д	03.05, 10:48
Южная окраина н. п. Золотое (подконтрольный правительству, 60 км к 3 от Луганска)	3–5 км к ССВ	слышали	1	взрыв	неопределенного происхождения (по оценке, за пределами участка разведения в районе Золотого)	Н/Д	03.05, 11:47
Северо-западная окраина н. п. Сентяновка (бывш. Фрунзе; неподконтрольный правительству, 44 км к 3 от Луганска)	1–2 км к С	видели	1	взрыв	разрыв	Н/Д	03.05, 10:57
	50 м к С	слышали	1	взрыв	исходящий огонь	Н/Д	03.05, 10:57
Юго-восточная окраина н. п. Сентяновка (бывш. Фрунзе; неподконтрольный правительству, 44 км к 3 от Луганска)	1–2 км к С	слышали	8	взрыв	неопределенного происхождения	Н/Д	03.05, 11:08
СВ окраина н. п. Орехово (подконтрольный правительству, 57 км к СЗ от Луганска)	2 км к Ю	слышали	3	очередь	по оценке, за пределами участка разведения в районе Золотого	крупнокалиберный пулемет	03.05, 11:18
н. п. Золотое-5 (Михайловка; неподконтрольный правительству, 58 км к 3 от Луганска)	300 м к СВ	слышали	1	взрыв	неопределенного происхождения (по оценке, за пределами участка разведения)	Н/Д	03.05, 11:47



<b>Месторасположение СММ</b>	<b>Расстояние и направление</b>	<b>Способ</b>	<b>К-во</b>	<b>Наблюдения</b>	<b>Описание</b>	<b>Вооружение</b>	<b>Дата, время</b>
Около 3,5 км к ЮЗ от н. п. Молодежное (неподконтрольный правительству, 63 км к СЗ от Луганска)	4–6 км к В	слышали	1	взрыв	неопределенного происхождения (по оценке, за пределами участка разведения в районе Золотого)	Н/Д	03.05, 12:29
н. п. Станица Луганская (подконтрольный правительству, 16 км к СВ от Луганска)	8–10 км к ЮВ	слышали	2	взрыв	неопределенного происхождения	Н/Д	03.05, 14:42–14:45

## Карта Донецкой и Луганской областей<sup>11</sup>



<sup>11</sup>По решению Постоянного совета № 1117 от 21 марта 2014 года, СММ базируется в десяти городах на всей территории Украины (Херсон, Одесса, Львов, Ивано-Франковск, Харьков, Донецк, Днепр, Черновцы, Луганск и Киев). Эта карта восточной Украины предназначена для иллюстративных целей. На ней указаны населенные пункты, упомянутые в отчете, а также те, где находятся офисы СММ (команды наблюдателей, представительства и передовые патрульные базы) в Донецкой и Луганской областях. (Красным цветом выделена передовая патрульная база, с которой сотрудники СММ были временно передислоцированы на основании рекомендаций экспертов по безопасности из некоторых государств-участников ОБСЕ, а также согласно протоколам безопасности СММ). Миссия использует эти помещения, а также осуществляет патрулирование в этих районах в дневное время суток).