

Ежедневный отчет № 98/2020

от 25 апреля 2020 года¹

Краткое изложение

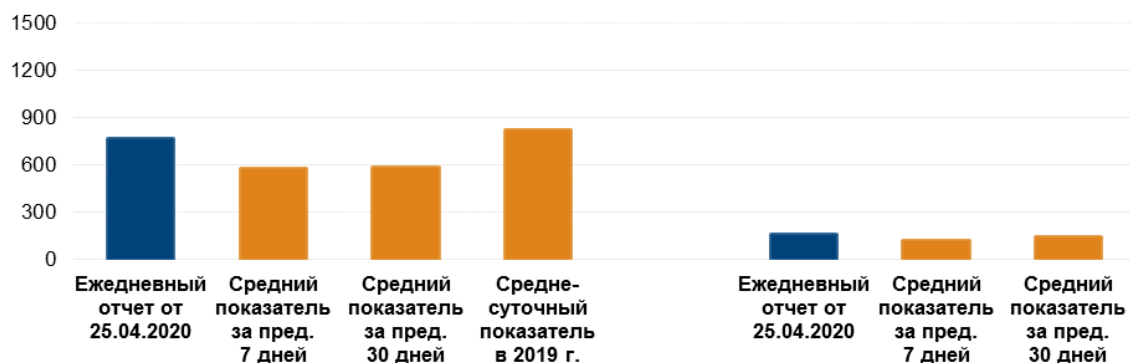
- Миссия констатировала аналогичный уровень нарушений режима прекращения огня в Донецкой области и увеличение количества таких нарушений в Луганской области по сравнению с предыдущим отчетным периодом.
- СММ уточняла сообщения о жертвах среди гражданского населения в Сигнальном и Веселом.
- Члены вооруженных формирований по-прежнему запрещали наблюдателям доступ на блокпостах вдоль официальных дорожных коридоров в Донецкой и Луганской областях*.
- СММ продолжала осуществлять мониторинг на участке разведения сил и средств в районе Станицы Луганской, а также зафиксировала рабочих, которые готовились к монтажу кровель и окон в новых кабинках на блокпосте вооруженных формирований южнее моста.
- На участке разведения в районе Золотого наблюдатели видели людей около бывших передовых позиций Вооруженных сил Украины и возле бывших передовых позиций вооруженных формирований.
- Миссия зафиксировала нарушения режима прекращения огня на участке разведения в районе Петровского.
- СММ зафиксировала оружие, размещенное в нарушение линий отвода в подконтрольных и неподконтрольных правительству районах Донецкой области.
- Миссия продолжала способствовать установлению локального режима прекращения огня и осуществлять мониторинг его соблюдения для обеспечения возможности проведения ремонтных работ на жизненно важных объектах гражданской инфраструктуры по обе стороны от линии соприкосновения, а также работ по разминированию в неподконтрольном правительству районе Луганской области.
- Наблюдатели видели, что контрольный пункт въезда-выезда и 2 блокпоста вооруженных формирований в Донецкой и Луганской областях по-прежнему были закрыты на фоне вспышки COVID-19.
- Свобода передвижения патрулей Миссии оставалась ограниченной как в Донецкой, так и в Луганской областях*.

¹ На основании информации, поступившей от мониторинговых команд по состоянию на 19:30 24 апреля 2020 года (по восточноевропейскому летнему времени).

Нарушения режима прекращения огня²

Количество зафиксированных нарушений режима прекращения огня³

Количество зафиксированных взрывов⁴



² Более подробная информация обо всех случаях нарушения режима прекращения огня, а также карты Донецкой и Луганской областей, где отмечены все места, упомянутые в отчете, представлены в приложении. На протяжении отчетного периода камеры СММ, установленные на шахте «Октябрьской», не функционировали.

³ В том числе взрывы.

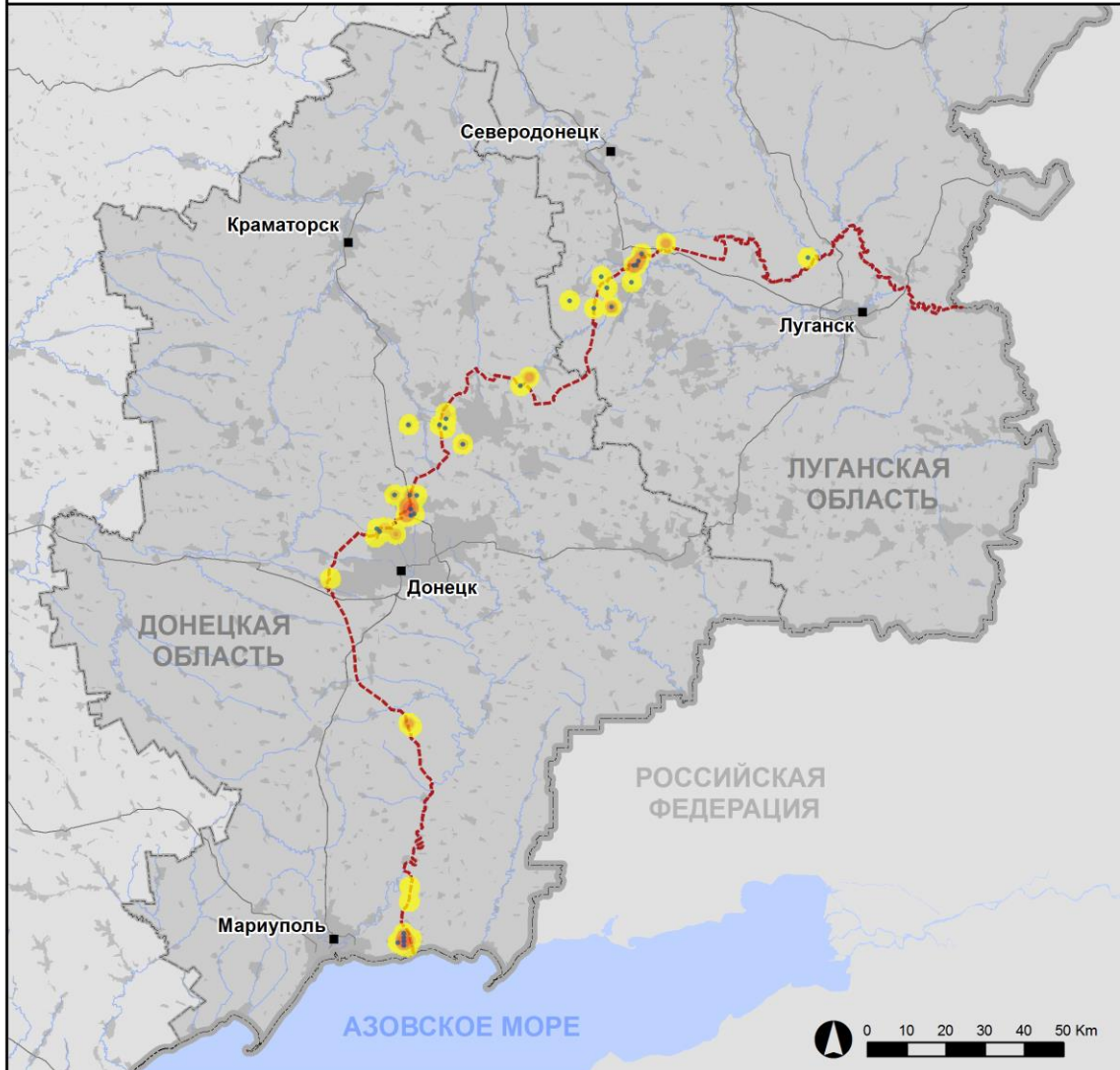
⁴ В том числе из вооружения неустановленного типа.

Карта зафиксированных нарушений режима прекращения огня



Организация по безопасности и сотрудничеству в Европе
Специальная мониторинговая миссия в Украине

Зафиксированные СММ нарушения режима прекращения огня 24 апреля 2020 г.



- Концентрация нарушений режима прекращения огня**
- Высокая
 -
 - Низкая
 - Взрыв
 - Населенный пункт
 - Линия соприкосновения (ориентир.)

Источники: административные границы — УКГВ ООН; дороги, реки — проект OpenStreetMap; море — VLIZ (2005), Акватории МГО; другое — ОБСЕ.

Система координат: WGS 1984 UTM Zone 37N

Данная карта предоставляется исключительно для наглядности. Отсутствие ошибок не гарантировано, а ее содержание не подразумевает, что СММ ОБСЕ утверждает или одобряет официальный статус карты.

© СММ ОБСЕ 2019 Не разрешается использовать, копировать, воспроизводить, передавать, транслировать, продавать, лицензировать или применять без предварительного разрешения со стороны ОБСЕ в письменном виде.
Создано: 25/04/2020

В Донецкой области СММ констатировала аналогичный уровень нарушений режима прекращения огня, зафиксировав при этом меньше взрывов (около 70), по сравнению с [предыдущим отчетным периодом](#) (примерно 140 взрывов). Около половины нарушений режима прекращения огня зафиксировано в районах к северу от н. п. Широкино (подконтрольный правительству, 100 км к югу от Донецка) и к югу и юго-юго-западу от Донецкой фильтровальной станции (ДФС; 15 км к северу от Донецка) (см. ниже).

В Луганской области СММ констатировала увеличение количества нарушений режима прекращения огня, зафиксировав также больше взрывов (около 90), по сравнению с [предыдущим отчетным периодом](#) (примерно 40 взрывов). Большинство нарушений режима прекращения огня, в том числе большинство взрывов, зафиксировано к северо-востоку от участка разведения в районе н. п. Золотое (подконтрольный правительству, 60 км к западу от Луганска) и к северо-западу от н. п. Калиновое (неподконтрольный правительству, 65 км к западу от Луганска).

В Сигнальном мужчина получил ранение в результате обстрела

Команда СММ уточняла сообщения о мужчине, получившем ранение 10 апреля в результате обстрела в н. п. Сигнальное (неподконтрольный правительству, 23 км к юго-западу от Донецка).

13 апреля в больнице н. п. Докучаевск (неподконтрольный правительству, 30 км к юго-западу от Донецка) медперсонал сообщил команде СММ, что 10 апреля к ним поступил мужчина из Сигнального, которому оказана медицинская помощь в связи с ранением. 24 апреля 49-летний мужчина рассказал наблюдателям, что вечером 10 апреля он работал в саду возле своего дома в Сигнальном, когда услышал звуки обстрела неподалеку. Вскоре после этого он услышал свистящий звук, увидел взрыв возле дерева в своем саду и побежал в укрытие. Через несколько минут мужчина заметил кровь на теле и рану с левой стороны спины. Он сказал, что доехал на своем велосипеде в медицинское учреждение в н. п. Оленовка (неподконтрольный правительству, 23 км к юго-западу от Донецка), откуда машиной скорой помощи его доставили в больницу в Докучаевске. Мужчина сообщил, что, по словам медперсонала, он получил ранение левой части спины, а из его тела все еще не извлекли фрагмент осколка (о недавней гибели гражданского лица в Сигнальном см. [Ежедневный отчет СММ от 20 марта 20202 года](#)).

В Веселом мужчина получил ранение в результате срабатывания неразорвавшегося боеприпаса

Команда СММ также уточняла сообщения о мужчине, который 19 апреля получил ранение от неразорвавшегося боеприпаса в н. п. Веселое (подконтрольный правительству, 110 км к юго-западу от Донецка).

24 апреля персонал больницы в н. п. Мариуполь (подконтрольный правительству, 102 км к югу от Донецка) рассказал команде СММ, что 19 апреля в больницу поступил 24-летний мужчина из Веселого с ранением, полученным в результате детонации взрывного устройства. Медработники добавили, что его перевели в больницу в Запорожье. 22 апреля у жилого дома по ул. Донбасская, 33, в Веселом мужчина (50-59 лет) рассказал наблюдателям, что вечером 19 апреля он услышал взрыв, а после этого увидел, что его 24-летний сын лежал окровавленный и раненный

на улице с восточной стороны дома. По словам мужчины, скорая доставила его сына в больницу в Мариуполе, а затем его перевели в другую больницу в Запорожье. 20 апреля полиция н. п. Никольское (быв. Володарское, подконтрольный правительству, 97 км к югу от Донецка) обнародовала отчет, в котором сообщалось, что житель Веселого нашел и принес неразорвавшийся боеприпас домой, где пытался разобрать его, вследствие чего произошла детонация неразорвавшегося боеприпаса.

22 апреля примерно в 30 м к юго-востоку от указанного дома жертвы по ул. Донбасская, 33, в Веселом команда СММ обнаружила на асфальтированной дороге воронку (по оценке, образовалась недавно в результате детонации боевой части противотанковой ракеты).

Члены вооруженных формирований по-прежнему запрещали СММ доступ на блокпостах вдоль линии соприкосновения в Донецкой и Луганской областях

Члены вооруженных формирований продолжали запрещать патрулям Миссии доступ на блокпостах вдоль официальных дорожных коридоров в Донецкой и Луганской областях. Эти ограничения препятствуют выполнению мандата СММ.⁵

В Донецкой области на блокпосте недалеко от н. п. Александровка (неподконтрольный правительству, 20 км к юго-западу от Донецка) член вооруженных формирований запретил патрулю СММ проезд в неподконтрольные правительству районы, сославшись на карантинные ограничения в связи с COVID-19 (см. [Оперативный отчет СММ № 17/2020](#))*.

В Луганской области на блокпосте вооруженных формирований южнее моста у Станицы Луганской (15 км к северо-востоку от Луганска) член вооруженных формирований вновь не пропустил наблюдателей в неподконтрольные правительству районы, объяснив это тем, что блокпост закрыт в связи с COVID-19 (см. [Оперативный отчет СММ № 17/2020](#))*.

Участки разведения в районах Станицы Луганской, Золотого и Петровского⁶

24 апреля на блокпосте вооруженных формирований южнее моста у Станицы Луганской на **участке разведения в районе н. п. Станица Луганская** (подконтрольный правительству, 16 км к северо-востоку от Луганска) наблюдатели видели 6 сварщиков и 1 мини-фургон. Член вооруженных формирований (с нарукавной повязкой с надписью «СЦКК») сказал наблюдателям, что будут проводиться работы по монтажу кровель и окон в новых кабинках для обработки документов на блокпосте (для ознакомления с результатами предыдущих наблюдений см. [Ежедневный отчет СММ от 15 апреля 2020 года](#)).

Вечером 23 апреля на **участке разведения в районе Золотого** беспилотный летательный аппарат (БПЛА) СММ дальнего радиуса действия зафиксировал 7 человек недалеко от бывших позиций вооруженных формирований южнее

⁵ СММ начала сталкиваться с регулярными недопусками при попытке пересечения в направлении неподконтрольных правительству районов на блокпостах вооруженных формирований в Донецкой области с 21 марта и в Луганской области с 23 марта. Более детальную информацию см. в ежедневных и оперативных отчетах СММ.

⁶ Разведение предусмотрено Рамочным решением Трехсторонней контактной группы о разведении сил и средств от 21 сентября 2016 года.

железнодорожного полотна, примерно в 2 км к западу от автодороги Т1316. Тем же вечером БПЛА также зафиксировал двух человек вблизи бывших позиций Вооруженных сил Украины южнее железнодорожного полотна, ориентировочно в 300 м к востоку от автодороги Т1316.

24 апреля со своих позиций в 6 местах члены патруля Миссии слышали и видели 4 взрыва, оцененных как разрывы снарядов, а также слышали около 60 взрывов неопределенного происхождения и 44 очередей из крупнокалиберного пулемета — все, по оценке, вне участка разведения в районе Золотого, однако в пределах 5 км от его края. В тот же день наблюдатели видели двух членов вооруженных формирований (с нарукавными повязками с надписью «СЦКК») вблизи южного края участка разведения.

В ночь с 23 на 24 апреля камера СММ в н. п. Петровское (неподконтрольный правительству, 41 км к югу от Донецка) зафиксировала 21 неопределенный боеприпас, пролетевший с северо-северо-запада на юго-юго-восток ориентировочно в 1–2 км к западо-юго-западу, а также 1 неопределенный боеприпас, пролетевший с юго-востока на северо-запад на расстоянии примерно 1–2 км к юго-юго-западу (все, по оценке, в пределах **участка разведения в районе Петровского**). В течение дня 24 апреля, осуществляя мониторинг в двух местах вблизи участка разведения, команда СММ отметила там спокойную обстановку*.

Отвод вооружения

СММ продолжала осуществлять мониторинг отвода вооружения, предусмотренного Меморандумом, а также Комплексом мер и Дополнением к нему.

В Донецкой области Миссия зафиксировала 5 единиц вооружения, размещенных в нарушение линий отвода: 2 буксируемые гаубицы в подконтрольных правительству районах и 3 вероятно самоходные гаубицы в неподконтрольных правительству районах (для получения более подробной информации см. таблицы ниже).

Признаки военного присутствия и присутствия военного типа в зоне безопасности⁷

Миссия зафиксировала зенитные установки и боевые бронированные машины в зоне безопасности по обе стороны от линии соприкосновения (детальнее см. таблицу ниже).

24 апреля, находясь примерно в 2 км к западо-юго-западу от н. п. Веселая Гора (неподконтрольный правительству, 16 км к северу от Луганска), наблюдатели видели мини-БПЛА темного цвета (не принадлежал СММ), пролетавший ориентировочно в 300 м к северо-северо-востоку.

Мины вблизи Золотых Песков, Лозового, Стылой и Попасной

23 апреля примерно в 3 км к юго-востоку от н. п. Золотые Пески (подконтрольный правительству, 12 км к северо-западу от Донецка) БПЛА СММ дальнего радиуса действия вновь зафиксировал примерно 34 противотанковые мины (по оценке,

⁷ Упомянутая в этом разделе техника не подпадает под действие Минских соглашений об отводе вооружений.

принадлежали Вооруженным силам Украины), установленные поперек обеих проезжих частей недостроенной автодороги. Примерно в 500 м далее на юг, ориентировочно в 4 км к северу от н. п. Лозовое (неподконтрольный правительству, 13 км к западу от Донецка) этот БПЛА вновь зафиксировал примерно 20 противотанковых мин (по оценке, принадлежали вооруженным формированиям), которые были установлены поперек обеих проезжих частей той же недостроенной автодороги (для ознакомления с результатами предыдущих наблюдений в этом районе см. [Ежедневный отчет СММ от 5 марта 2020 года](#)).

24 апреля в поле на расстоянии примерно в 25 м восточнее автодороги C051532 между н. п. Стылая (неподконтрольный правительству, 34 км к югу от Донецка) и Петровским наблюдатели [вновь](#) видели противотанковую мину (ТМ-83).

В тот же день на блокпосте Вооруженных сил Украины на восточной окраине н. п. Попасная (подконтрольный правительству, 69 км к западу от Луганска) команда СММ впервые обнаружила на земле 4 зеленых деревянных ящика с надписью «МОН-90» на кириллице. В одном из открытых ящиков наблюдатели видели противопехотную мину (МОН-90).

Усилия Миссии по содействию обеспечению функционирования и технического обслуживания жизненно важных объектов гражданской инфраструктуры

Миссия содействовала установлению локального режима прекращения огня и осуществляла мониторинг его соблюдения для обеспечения возможности удаления растительности, осмотра и технического обслуживания железнодорожного полотна вблизи н. п. Ольховое (подконтрольный правительству, 22 км к северо-востоку от Луганска), проведения ремонтных работ и обустройства на объектах водной инфраструктуры вблизи н. п. Паньковка (16 км к северу от Луганска) и н. п. Раевка (16 км к северо-западу от Луганска) соответственно, проведения оценки и ремонтных работ на шламонакопителе фенольного завода вблизи н. п. Зализне (подконтрольный правительству, 42 км к северо-востоку от Донецка), а также для обеспечения возможности проведения работ по разминированию в н. п. Красный Яр (неподконтрольный правительству, 12 км к северо-востоку от Луганска).

Осуществляя наблюдение недалеко от н. п. Горловка (неподконтрольный правительству, 39 км к северо-востоку от Донецка) для обеспечения возможности проведения ремонтных работ на шламонакопителе фенольного завода вблизи Зализного, команда СММ слышала 3 взрыва неопределенного происхождения и 13 выстрелов из стрелкового оружия — все, по оценке, примерно в 1–5 км к юго-юго-западу и западу от своей позиции.

Миссия продолжала содействовать обеспечению функционирования ДФС. В течение дня 24 апреля с двух позиций в районе ДФС наблюдатели слышали 15 взрывов неопределенного происхождения и около 100 выстрелов и очередей из стрелкового оружия и крупнокалиберного пулемета — все, по оценке, в радиусе 5 км от станции.

Меры по противодействию распространению COVID-19 на контрольных пунктах въезда-выезда и соответствующих блокпостах

В Донецкой области наблюдатели зафиксировали, что контрольный пункт въезда-выезда (КПВВ) вблизи н. п. Марьинка (подконтрольный правительству, 23 км к юго-

западу от Донецка) и соответствующий блокпост вооруженных формирований возле Александровки оставались закрытыми*.

В Луганской области СММ отметила, что по-прежнему закрыты КПВВ в Станице Луганской и соответствующий блокпост вооруженных формирований южнее моста у Станицы Луганской*.

СММ продолжала следить за ситуацией в Херсоне, Одессе, Львове, Ивано-Франковске, Харькове, Днепре, Черновцах и Киеве.

***Ограничение свободы передвижения и другие препятствия в выполнении мандата СММ**

Деятельность по мониторингу и свобода передвижения СММ ограничены из-за угроз в области безопасности, включая риски, связанные с наличием мин и неразорвавшихся боеприпасов, а также другими препятствиями, которые ежедневно меняются. Мандат СММ предусматривает свободный и безопасный доступ по всей Украине. Все подписанты Комплекса мер согласились с необходимостью свободного и безопасного доступа, а также с тем, что ограничение свободы передвижения СММ является нарушением и что на подобные нарушения необходимо оперативно реагировать. Они также согласились с тем, что Совместный центр контроля и координации (СЦКК) должен содействовать такому реагированию и осуществлять общую координацию работ по разминированию. Однако вооруженные формирования в отдельных районах Донецкой и Луганской областей часто отказывают СММ в доступе к районам, прилегающим к неподконтрольным правительству участкам границы Украины (например, см. [Ежедневный отчет СММ от 28 марта 2020 года](#)). Деятельность СММ в Донецкой и Луганской областях оставалась ограниченной после того, как [23 апреля 2017 года недалеко от Пришиба произошел инцидент со смертельным исходом](#). В связи с этим способность Миссии осуществлять наблюдение по-прежнему ограничена.

Запрет доступа:

- На блокпосте вдоль официального дорожного коридора к югу от моста вблизи Станицы Луганской (15 км к северо-востоку от Луганска) член вооруженных формирований вновь отказал патрулю Миссии в проходе в неподконтрольные правительству районы, объяснив это тем, что блокпост закрыт в связи с COVID-19. Он добавил, что по той же причине патрулю не разрешат пройти в неподконтрольные правительству районы (см. [Оперативный отчет СММ № 17/2020](#)).
- В Донецкой области на блокпосте недалеко от н.п. Александровка (неподконтрольный правительству, 20 км к юго-западу от Донецка) член вооруженных формирований запретил патрулю СММ проезд в неподконтрольные правительству районы, сославшись на карантинные ограничения в связи с COVID-19 (см. [Оперативный отчет СММ № 17/2020](#)).

Регулярные ограничения на участках разведения сил и средств и из-за мин/неразорвавшихся боеприпасов:

- Не осуществив сплошное разминирование, извлечение неразорвавшихся боеприпасов и устранение других препятствий, стороны по-прежнему

отказывали СММ в неограниченном доступе, а также в возможности передвигаться по отдельным дорогам, которые ранее были определены как важные для осуществления Миссией эффективного мониторинга и для передвижения гражданских лиц.

Другие препятствия:

- 24 апреля мини-БПЛА СММ подвергался воздействию помех сигнала GPS (по оценке, предположительно в результате глушения) при выполнении полета над районами к северу от н. п. Петровское (неподконтрольный правительству, 41 км к югу от Донецка)⁸.

⁸ Помехи сигнала могли создавать из любого места в радиусе нескольких километров от местоположения БПЛА.

Таблица вооружений

Вооружение, размещенное в нарушение линий отвода

Дата	К-во единиц вооружения	Вид вооружения	Место	Источник наблюдения
подконтрольные правительству районы				
23.04.2020	2	буксируемая гаубица (Д-20, 152 мм)	вблизи н. п. Озаряновка (быв. Перше Травня, 52 км к северу от Донецка)	БПЛА дальнего радиуса действия
неподконтрольные правительству районы				
23.04.2020	3	предположительно самоходная гаубица (2С1 «Гвоздика», 122 мм)	вблизи н. п. Гречкино (48 км к югу от Донецка)	БПЛА дальнего радиуса действия

За линиями отвода, но вне выделенных мест хранения вооружения

Дата	К-во единиц вооружения	Вид вооружения	Место	Источник наблюдения
неподконтрольные правительству районы				
23.04.2020	6	танк (неустановленного типа)	полигон вблизи н. п. Терновое (57 км к востоку от Донецка)	БПЛА дальнего радиуса действия

Таблица военного присутствия и присутствия военного типа в зоне безопасности⁹

Дата	К-во	Вид	Место	Источник наблюдения
подконтрольные правительству районы				
23.04.2020	1	зенитная установка (ЗУ-23, 23 мм)	вблизи н. п. Светлодарск (57 км к северо-востоку от Донецка)	БПЛА дальнего радиуса действия
	5	боевая бронированная машина	вблизи н. п. Троицкое (69 км к западу от Луганска)	
	1	боевая машина пехоты (типа БМП)	вблизи н. п. Новозвановка (70 км к западу от Луганска)	
	2	боевая бронированная машина	вблизи н. п. Троицкое (30 км к северу от Донецка)	
	2	боевая бронированная машина	вблизи н. п. Троицкое (30 км к северу от Донецка)	
	1	боевая бронированная машина	вблизи н. п. Славное (26 км к юго-западу от Донецка)	
	2	боевая бронированная машина (предположительно БМП-1)	в жилом районе н. п. Богдановка (41 км к юго-западу от Донецка)	
3	зенитная установка (ЗУ-23, 23 мм)	в н. п. Новгородское (35 км к северу от Донецка)		
неподконтрольные правительству районы				
23.04.2020	1	боевая бронированная машина	вблизи н. п. Сигнальное (23 км к юго-западу от Донецка)	БПЛА дальнего радиуса действия

⁹ Упомянутая в этом разделе техника не подпадает под действие Минских соглашений об отводе вооружений.

Таблица нарушений режима прекращения огня по состоянию на 24 апреля 2020 г.¹⁰

Месторасположение СММ	Место события	Способ	К-во	Наблюдение	Описание	Вооружение	Дата, время	
камера СММ в н. п. Авдеевка (подконтрольный правительству, 17 км к С от Донецка)	3–5 км к ВЮВ	зафиксировала	3	Н/Д боеприпас	ССЗ–ЮЮВ	Н/Д	23.04, 21:36	
	3–5 км к ЮВ	зафиксировала	7	Н/Д боеприпас	ЗЮЗ–ВСВ	Н/Д	23.04, 21:52	
	3–5 км к ЮВ	зафиксировала	7	Н/Д боеприпас	ЗЮЗ–ВСВ	Н/Д	23.04, 21:54	
	4–7 км к ВЮВ	зафиксировала	1	взрыв	неопределенного происхождения	Н/Д	24.04, 01:37	
	2–4 км к В	зафиксировала	21	Н/Д боеприпас	ЮЮЗ–ССВ	Н/Д	24.04, 02:07	
	2–4 км к В	зафиксировала	4	Н/Д боеприпас	ЮЮЗ–ССВ	Н/Д	24.04, 02:33	
	2–4 км к В	зафиксировала	3	Н/Д боеприпас	ЮЮЗ–ССВ	Н/Д	24.04, 02:41	
	2–4 км к В	зафиксировала	10	Н/Д боеприпас	ЮЮЗ–ССВ	Н/Д	24.04, 02:42	
камера СММ на Донецкой фильтровальной станции (15 км к С от Донецка)	2–4 км к В	зафиксировала	2	Н/Д боеприпас	ССВ–ЮЮЗ	Н/Д	24.04, 03:11	
	400–800 м к Ю	зафиксировала	8	Н/Д боеприпас	З–В	Н/Д	23.04, 19:54	
	400–800 м к Ю	зафиксировала	3	Н/Д боеприпас	СЗ–ЮВ	Н/Д	23.04, 19:54	
	0,5–1 км к Ю	зафиксировала	2	Н/Д боеприпас	З–В	Н/Д	23.04, 19:55	
	0,5–1 км к Ю	зафиксировала	1	Н/Д боеприпас	СЗ–ЮВ	Н/Д	23.04, 19:55	
	1–2 км к Ю	зафиксировала	2	взрыв	неопределенного происхождения	Н/Д	23.04, 19:55	
	2–4 км к ЮЮЗ	зафиксировала	14	Н/Д боеприпас	ЗЮЗ–ВСВ	Н/Д	23.04, 21:50	
	2–4 км к Ю	зафиксировала	1	Н/Д боеприпас	С–Ю	Н/Д	23.04, 21:50	
	2–4 км к ЮЮЗ	зафиксировала	18	Н/Д боеприпас	ЗЮЗ–ВСВ	Н/Д	23.04, 21:52	
	2–4 км к ЮЮЗ	зафиксировала	3	Н/Д боеприпас	ЗЮЗ–ВСВ	Н/Д	23.04, 21:54	
	2–4 км к Ю	зафиксировала	1	вспышка дульного пламени		Н/Д	24.04, 01:40	
	2–4 км к Ю	зафиксировала	1	Н/Д боеприпас	З–В (после предыдущего события)	Н/Д	24.04, 01:40	
	2–4 км к Ю	зафиксировала	1	взрыв	взрыв в воздухе (после предыдущего события)	Н/Д	24.04, 01:40	
	1–2 км к ЮЮЗ	зафиксировала	11	Н/Д боеприпас	В–З	Н/Д	24.04, 01:59	
	1–2 км к ЮЮЗ	зафиксировала	1	Н/Д боеприпас	выпущенный(-ая) вверх	Н/Д	24.04, 01:59	
	2–4 км к ЮЮЗ	зафиксировала	6	Н/Д боеприпас	ВЮВ–ЗСЗ	Н/Д	24.04, 02:07	
	0,5–1 км к Ю	зафиксировала	1	Н/Д боеприпас	З–В	Н/Д	24.04, 02:25	
	1–2 км к ЮЮЗ	зафиксировала	17	Н/Д боеприпас	В–З	Н/Д	24.04, 02:27	
	0,5–1 км к Ю	зафиксировала	2	вспышка дульного пламени		Н/Д	24.04, 02:27	
	2–4 км к ЮЮЗ	зафиксировала	1	Н/Д боеприпас	ЮВ–СЗ	Н/Д	24.04, 02:33	
	0,5–1 км к Ю	зафиксировала	5	Н/Д боеприпас	З–В	Н/Д	24.04, 02:35	
	0,5–1 км к Ю	зафиксировала	4	Н/Д боеприпас	З–В	Н/Д	24.04, 02:35	
	1–2 км к Ю	зафиксировала	1	Н/Д боеприпас	З–В	Н/Д	24.04, 02:36	
	1–2 км к ЮЮЗ	зафиксировала	1	Н/Д боеприпас	выпущенный(-ая) вверх	Н/Д	24.04, 02:36	
	1–2 км к Ю	зафиксировала	1	Н/Д боеприпас	ЮВ–СЗ	Н/Д	24.04, 02:41	
	камера СММ 1,5 км к СВ от н. п. Гнутово (подконтрольный правительству, 90 км к Ю от Донецка)	3–5 км к ВЮВ	зафиксировала	2	Н/Д боеприпас	ЮЗ–СВ	Н/Д	23.04, 20:25
		3–5 км к ВЮВ	зафиксировала	2	Н/Д боеприпас	ЮЗ–СВ	Н/Д	23.04, 20:26
3–5 км к ВЮВ		зафиксировала	2	Н/Д боеприпас	ЮЗ–СВ	Н/Д	23.04, 20:27	
камера СММ на КПВВ в н. п. Гнутово (подконтрольный правительству, 84 км к Ю от Донецка)	1–3 км к В	зафиксировала	1	Н/Д боеприпас	С–Ю	Н/Д	24.04, 03:29	
камера СММ на КПВВ в н. п. Марынка (подконтрольный)	3–5 км к ССВ	зафиксировала	1	Н/Д боеприпас	ВЮВ–ЗСЗ	Н/Д	23.04, 21:11	

¹⁰ В таблице указаны исключительно нарушения режима прекращения огня, зафиксированные непосредственно патрулями Миссии или камерами СММ, а также те случаи, которые Миссия оценивает как учения с боевой стрельбой, контролируемые взрывы и т.п. Указанные детали — а именно расстояние, направление, тип оружия и т.д. — основаны на оценках, сделанных наблюдателями на местах и специалистами по техническому мониторингу, и необязательно всегда являются точными. Надпись «нет данных» (Н/Д) означает, что СММ не смогла подтвердить информацию из-за расстояния, погодных условий, технических ограничений и/или по другим причинам. Нарушения режима прекращения огня, зафиксированные параллельно несколькими патрулями/камерами, отражаются в таблице только один раз.

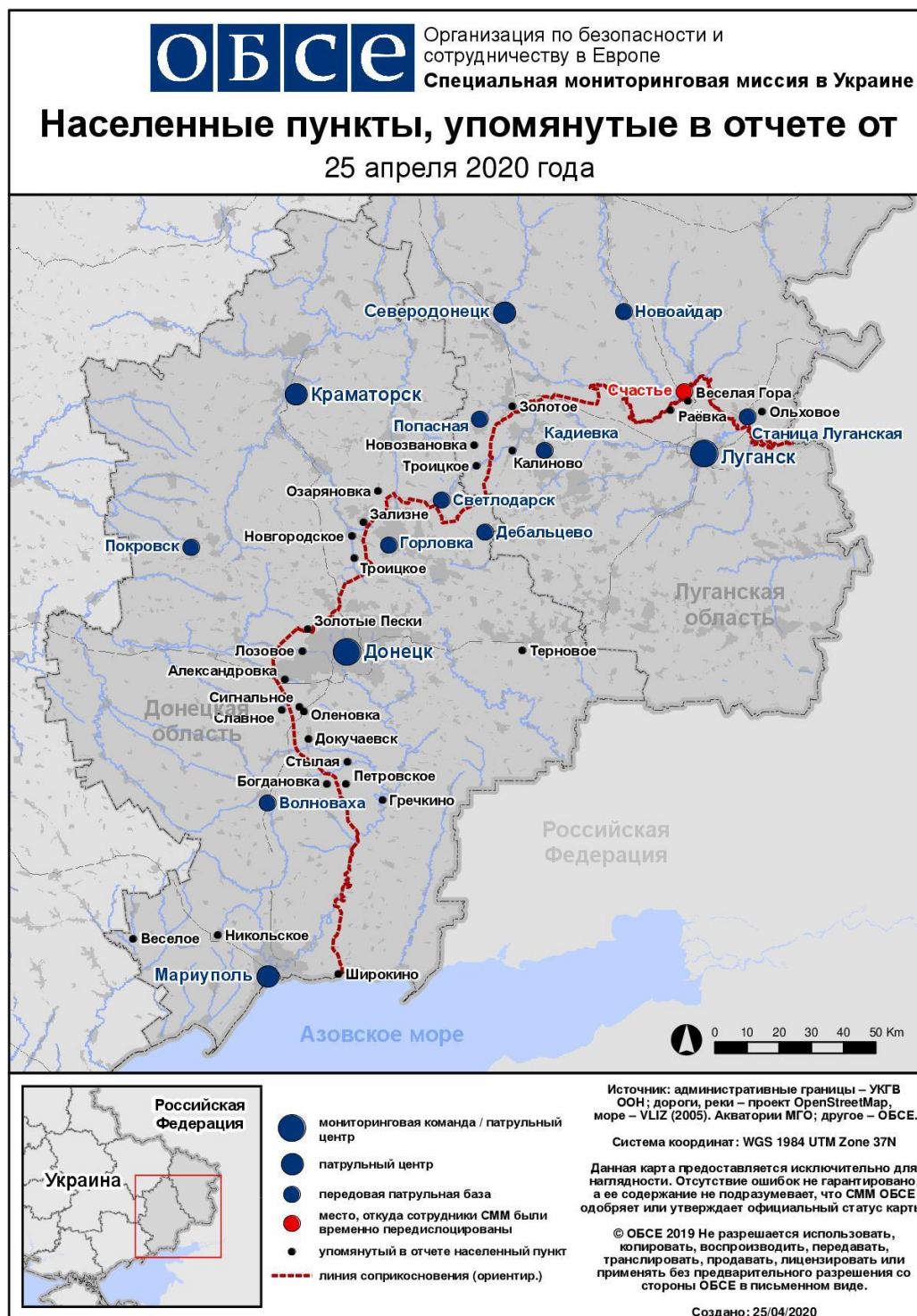
Месторасположение СММ	Место события	Способ	К-во	Наблюдение	Описание	Вооружение	Дата, время
правительству, 23 км к ЮЗ от Донецка)							
камера СММ в н. п. Петровское (неподконтрольный правительству, 41 км к Ю от Донецка)	1–2 км к ЗЮЗ	зафиксировала	21	Н/Д боеприпас	ССЗ–ЮЮВ (по оценке, в пределах участка разведения)	Н/Д	24.04, 01:18
	1–2 км к ЮЮЗ	зафиксировала	1	Н/Д боеприпас	с ЮВ на СЗ (по оценке, в пределах участка разведения)	Н/Д	24.04, 02:18
камера СММ в 1 км к ЮЗ от н. п. Широкино (подконтрольный правительству, 100 км к Ю от Донецка)	4–6 км к С	зафиксировала	1	взрыв	неопределенного происхождения	Н/Д	23.04, 20:05
	2–4 км к С	зафиксировала	5	Н/Д боеприпас	З–В	Н/Д	23.04, 20:28
	3–5 км к С	зафиксировала	2	Н/Д боеприпас	З–В	Н/Д	23.04, 20:33
	3–5 км к С	зафиксировала	1	Н/Д боеприпас	выпущенный(-ая) вверх	Н/Д	23.04, 20:34
	2–4 км к С	зафиксировала	2	Н/Д боеприпас	З–В	Н/Д	23.04, 20:34
	3–5 км к С	зафиксировала	1	Н/Д боеприпас	З–В	Н/Д	23.04, 20:44
	3–5 км к ССВ	зафиксировала	3	Н/Д боеприпас	В–З	Н/Д	23.04, 21:02
	3–5 км к ССВ	зафиксировала	4	Н/Д боеприпас	В–З	Н/Д	23.04, 21:22
	4–6 км к ССВ	зафиксировала	5	Н/Д боеприпас	В–З	Н/Д	23.04, 21:33
	4–6 км к ССВ	зафиксировала	2	Н/Д боеприпас	В–З	Н/Д	23.04, 21:40
	3–5 км к С	зафиксировала	2	Н/Д боеприпас	З–В	Н/Д	23.04, 21:45
	3–5 км к С	зафиксировала	10	Н/Д боеприпас	З–В	Н/Д	23.04, 21:46
	4–6 км к С	зафиксировала	9	Н/Д боеприпас	З–В	Н/Д	23.04, 21:48
	3–5 км к С	зафиксировала	1	Н/Д боеприпас	В–З	Н/Д	23.04, 21:52
	3–5 км к С	зафиксировала	4	Н/Д боеприпас	В–З	Н/Д	23.04, 21:53
	3–5 км к С	зафиксировала	1	Н/Д боеприпас	В–З	Н/Д	23.04, 22:06
	3–5 км к С	зафиксировала	11	Н/Д боеприпас	З–В	Н/Д	23.04, 22:14
	3–5 км к С	зафиксировала	9	Н/Д боеприпас	В–З	Н/Д	23.04, 22:17
	3–5 км к С	зафиксировала	19	Н/Д боеприпас	З–В	Н/Д	23.04, 22:17
	3–5 км к С	зафиксировала	1	Н/Д боеприпас	ЮВ–СЗ	Н/Д	23.04, 22:18
	3–5 км к С	зафиксировала	27	Н/Д боеприпас	З–В	Н/Д	23.04, 22:49
	3–5 км к С	зафиксировала	2	Н/Д боеприпас	З–В	Н/Д	23.04, 22:49
	3–5 км к С	зафиксировала	2	взрыв	разрыв (после предыдущего события)	Н/Д	23.04, 22:49
	3–5 км к С	зафиксировала	10	Н/Д боеприпас	З–В	Н/Д	23.04, 22:50
	4–6 км к С	зафиксировала	1	Н/Д боеприпас	З–В	Н/Д	23.04, 22:51
	3–5 км к С	зафиксировала	5	Н/Д боеприпас	В–З	Н/Д	23.04, 23:37
	3–5 км к С	зафиксировала	11	Н/Д боеприпас	В–З	Н/Д	23.04, 23:38
	3–5 км к С	зафиксировала	5	Н/Д боеприпас	ВЮВ–ЗСЗ	Н/Д	23.04, 23:51
	3–5 км к С	зафиксировала	6	Н/Д боеприпас	В–З	Н/Д	23.04, 23:55
	5–7 км к С	зафиксировала	1	Н/Д боеприпас	В–З	Н/Д	24.04, 00:41
	5–7 км к С	зафиксировала	2	Н/Д боеприпас	В–З	Н/Д	24.04, 00:43
	5–7 км к С	зафиксировала	1	Н/Д боеприпас	З–В	Н/Д	24.04, 00:46
	5–7 км к С	зафиксировала	1	Н/Д боеприпас	З–В	Н/Д	24.04, 00:46
	5–7 км к С	зафиксировала	1	взрыв	разрыв (после предыдущего события)	Н/Д	24.04, 00:46
	5–7 км к С	зафиксировала	2	взрыв	неопределенного происхождения	Н/Д	24.04, 00:55
	3–5 км к С	зафиксировала	1	Н/Д боеприпас	В–З	Н/Д	24.04, 00:55
	5–7 км к С	зафиксировала	1	взрыв	неопределенного происхождения	Н/Д	24.04, 01:00
	5–7 км к С	зафиксировала	1	взрыв	неопределенного происхождения	Н/Д	24.04, 01:02
	2–4 км к С	зафиксировала	1	взрыв	взрыв в воздухе	Н/Д	24.04, 01:02
	3–5 км к С	зафиксировала	1	Н/Д боеприпас	З–В	Н/Д	24.04, 01:08
	3–5 км к ССЗ	зафиксировала	1	взрыв	неопределенного происхождения	Н/Д	24.04, 01:08
	3–5 км к С	зафиксировала	1	вспышка дульного пламени		Н/Д	24.04, 01:11
3–5 км к С	зафиксировала	1	Н/Д боеприпас	В–З (после предыдущего события)	Н/Д	24.04, 01:11	
3–5 км к С	зафиксировала	1	взрыв	разрыв (после предыдущего события)	Н/Д	24.04, 01:11	
4–6 км к С	зафиксировала	13	Н/Д боеприпас	В–З	Н/Д	24.04, 01:12	
5–7 км к С	зафиксировала	1	Н/Д боеприпас	В–З	Н/Д	24.04, 01:14	
5–7 км к С	зафиксировала	1	Н/Д боеприпас	В–З	Н/Д	24.04, 01:18	
3–5 км к С	зафиксировала	4	Н/Д боеприпас	В–З	Н/Д	24.04, 01:37	

Месторасположение СММ	Место события	Способ	К-во	Наблюдение	Описание	Вооружение	Дата, время
	3–5 км к С	зафиксировала	6	Н/Д боеприпас	В–3	Н/Д	24.04, 02:26
	3–5 км к С	зафиксировала	6	Н/Д боеприпас	В–3	Н/Д	24.04, 03:25
	2–4 км к ССВ	зафиксировала	1	Н/Д боеприпас	ЮВ–СЗ	Н/Д	24.04, 03:27
	3–5 км к С	зафиксировала	1	Н/Д боеприпас	В–3	Н/Д	24.04, 03:29
	2–4 км к ССВ	зафиксировала	1	Н/Д боеприпас	ЮВ–СЗ	Н/Д	24.04, 03:41
	4–6 км к С	зафиксировала	3	Н/Д боеприпас	В–3	Н/Д	24.04, 03:49
	4–6 км к С	зафиксировала	2	Н/Д боеприпас	З–В	Н/Д	24.04, 03:52
	4–6 км к С	зафиксировала	1	Н/Д боеприпас	З–В	Н/Д	24.04, 03:53
	4–6 км к С	зафиксировала	1	Н/Д боеприпас	В–3	Н/Д	24.04, 03:54
	4–6 км к С	зафиксировала	5	Н/Д боеприпас	ВЮВ–ЗСЗ	Н/Д	24.04, 03:55
примерно 1 км к СВ от н. п. Жабуньки (неподконтрольный правительству, 9 км к СЗ от Донецка)	2 км к СЗ	слышали	1	взрыв	неопределенного происхождения	Н/Д	24.04, 11:17
	2–4 км к СЗ	слышали	2	взрыв	неопределенного происхождения	Н/Д	24.04, 12:03–12:04
	2–3 км к З	слышали	1	очередь		стрелковое оружие	24.04, 12:09
	2–3 км к С	слышали	12	выстрел		крупнокалиберный пулемет	24.04, 12:22
	1–2 км к СЗ	слышали	1	выстрел		стрелковое оружие	24.04, 12:26
	2–4 км к СЗ	слышали	1	взрыв	неопределенного происхождения	Н/Д	24.04, 12:40
примерно 2 км к ЮЗ от центрального железнодорожного вокзала н. п. Донецк (неподконтрольный правительству, 6 км к СЗ от центра города)						крупнокалиберный пулемет	24.04, 13:54–13:56
	1–2 км к З	слышали	15	выстрел			
примерно 7,5 км к СЗ от н. п. Горловка (неподконтрольный правительству, 39 км к СВ от Донецка)	3–5 км к ЮЮЗ	слышали	3	взрыв	неопределенного происхождения	Н/Д	24.04, 10:08
	1–2 км к З	слышали	5	выстрел		стрелковое оружие	24.04, 10:49
	1–2 км к З	слышали	7	выстрел		стрелковое оружие	24.04, 13:40
н. п. Горловка (неподконтрольный правительству, 39 км к СВ от Донецка)	3–5 км к ЮЮЗ	слышали	12	взрыв	неопределенного происхождения	Н/Д	24.04, 17:50–17:52
	3–5 км к ЮЮЗ	слышали	2	взрыв	неопределенного происхождения	Н/Д	24.04, 18:22–18:24
примерно 1 км к СЗ от железнодорожного вокзала в н. п. Ясиноватая (неподконтрольный правительству, 16 км к СВ от Донецка)	3–4 км к СЗ	слышали	9	выстрел		стрелковое оружие	24.04, 11:08
	3–4 км к СЗ	слышали	2	взрыв	неопределенного происхождения	Н/Д	24.04, 11:08
	2–3 км к ЗЮЗ	слышали	3	выстрел		стрелковое оружие	24.04, 11:16
	2–3 км к ЗЮЗ	слышали	8	выстрел		стрелковое оружие	24.04, 11:18–11:22
	2–3 км к ЗЮЗ	слышали	2	очередь		стрелковое оружие	24.04, 11:18–11:22
	3–4 км к ЮЗ	слышали	2	очередь		крупнокалиберный пулемет	24.04, 11:25
	2–3 км к ЗЮЗ	слышали	45	выстрел и очередь		стрелковое оружие	24.04, 11:26–11:34
	2–3 км к ЗЮЗ	слышали	12	выстрел		стрелковое оружие	24.04, 11:38–11:49
	3–4 км к СЗ	слышали	9	очередь		крупнокалиберный пулемет	24.04, 12:52–12:59
	2 км к СЗ	слышали	1	очередь		стрелковое оружие	24.04, 13:06
	2–3 км к СЗ	слышали	3	очередь		стрелковое оружие	24.04, 13:09–13:14
	2–3 км к СЗ	слышали	2	очередь		крупнокалиберный пулемет	24.04, 13:09–13:14
	примерно 500 м к СВ от н. п. Каменка (подконтрольный правительству, 20 км к С от Донецка)	3–5 км к ЮВ	слышали	1	взрыв	неопределенного происхождения	Н/Д
3–5 км к ЮЗ		слышали	4	взрыв	неопределенного происхождения	Н/Д	24.04, 09:33–09:35
3–5 км к ЮЗ		слышали	4	взрыв	неопределенного происхождения	Н/Д	24.04, 09:38–09:40
3–5 км к ЮЗ		слышали	4	взрыв	неопределенного происхождения	Н/Д	24.04, 10:07
примерно 2 км к ЮЗ от н. п. Зализне (бывш. Артемово; подконтрольный)	5–7 км к ЮЮВ	слышали	5	взрыв	неопределенного происхождения	Н/Д	24.04, 08:40–08:41
	7–9 км к ЮЗ	слышали	9	взрыв	неопределенного происхождения	Н/Д	24.04, 09:35–09:40

Месторасположение СММ	Место события	Способ	К-во	Наблюдение	Описание	Вооружение	Дата, время
правительству, 42 км к СВ от Донецка)	5–6 км к ЮВ	слышали	1	взрыв	неопределенного происхождения	Н/Д	24.04, 10:19
н. п. Светлодарск (подконтрольный правительству, 57 км к СВ от Донецка)	1–3 км к ЮЗ	слышали	22	выстрел		стрелковое оружие	23.04, 16:45–16:51
	4–6 км к ЮЗ	слышали	1	взрыв	неопределенного происхождения	Н/Д	23.04, 18:01
н. п. Попасная (подконтрольный правительству, 69 км к З от Луганска)	5–10 км к ВЮВ	слышали	1	взрыв	неопределенного происхождения (по оценке, за пределами участка разведения в районе Золотого)	Н/Д	24.04, 05:52
	5–10 км к ВЮВ	слышали	1	взрыв	неопределенного происхождения (по оценке, за пределами участка разведения в районе Золотого)	Н/Д	24.04, 05:53
	5–10 км к ВЮВ	слышали	1	взрыв	неопределенного происхождения (по оценке, за пределами участка разведения в районе Золотого)	Н/Д	24.04, 05:54
Ю окраина н. п. Попасная (подконтрольный правительству, 69 км к З от Луганска)	5–8 км к СВ	слышали	1	взрыв	неопределенного происхождения (по оценке, за пределами участка разведения в районе Золотого)	Н/Д	24.04, 09:42
В окраина н. п. Попасная (подконтрольный правительству, 69 км к З от Луганска)	5–7 км к Ю	слышали	1	взрыв	неопределенного происхождения	Н/Д	24.04, 12:16
н. п. Золотое-4 (Родина; подконтрольный правительству, 59 км к З от Луганска)	4–5 км к ЮЮВ	слышали	1	взрыв	неопределенного происхождения (по оценке, за пределами участка разведения в районе Золотого)	Н/Д	24.04, 09:40
С окраина н. п. Голубовка (быв. Кировск, неподконтрольный правительству, 51 км к З от Луганска)	6–8 км к СЗ	слышали	14	взрыв	неопределенного происхождения (по оценке, за пределами участка разведения в районе Золотого)	Н/Д	24.04, 10:35–11:00
	6–8 км к СЗ	слышали	5	очередь	по оценке, за пределами участка разведения в районе Золотого	крупнокалиберный пулемет	24.04, 10:35–11:00
С окраина н. п. Орехово (подконтрольный правительству, 57 км к СЗ от Луганска)	4–5 км к Ю	слышали	8	взрыв	неопределенного происхождения (по оценке, за пределами участка разведения в районе Золотого)	Н/Д	24.04, 10:46–11:00
примерно 500 м к С от н. п. Первомайск (неподконтрольный правительству, 58 км к З от Луганска)	5–7 км к СВ	слышали	30	взрыв	неопределенного происхождения (по оценке, за пределами участка разведения в районе Золотого)	Н/Д	24.04, 11:00–11:22
СЗ окраина н. п. Первомайск (неподконтрольный правительству, 58 км к З от Луганска)	4–6 км к Ю	слышали	24	взрыв	неопределенного происхождения	Н/Д	24.04, 12:36–12:55
С окраина н. п. Сентяновка (быв. Фрунзе, неподконтрольный правительству, 44 км к З от Луганска)	8–10 км к СЗ	слышали	14	выстрел		крупнокалиберный пулемет	24.04, 11:49–12:05
	8–10 км к СЗ	слышали	8	очередь		крупнокалиберный пулемет	24.04, 11:49–12:05
примерно 2 км к З от н. п. Молодежное (неподконтрольный правительству, 63 км к З от Луганска)	8–10 км к ЗЮЗ	слышали	1	взрыв	неопределенного происхождения	Н/Д	24.04, 12:10
примерно 2 км к ЮЗ от н. п. Веселая Гора (неподконтрольный правительству, 16 км к С от Луганска)	3–5 км к З	слышали	1	взрыв	неопределенного происхождения	Н/Д	24.04, 13:40–13:41

Месторасположение СММ	Место события	Способ	К-во	Наблюдение	Описание	Вооружение	Дата, время
примерно 1 км к ЮЗ от н. п. Березовское (неподконтрольный правительству, 53 км к СЗ от Луганска)	2-4 км к СЗ	слышали и видели	4	взрыв	разрыв (по оценке, за пределами участка разведения в районе Золотого)	Н/Д	24.04, 13:40-14:01
	2-4 км к СЗ	слышали	39	очередь	по оценке, за пределами участка разведения в районе Золотого	крупнокалиберный пулемет	24.04, 13:40-14:01

Карта Донецкой и Луганской областей¹¹



¹¹ По решению Постоянного совета №1117 от 21 марта 2014 года, СММ базируется в десяти городах на всей территории Украины (Херсон, Одесса, Львов, Ивано-Франковск, Харьков, Донецк, Днепр, Черновцы, Луганск и Киев). Эта карта восточной Украины предназначена для иллюстративных целей. На ней указаны населенные пункты, упомянутые в отчете, а также те, где находятся офисы СММ (мониторинговые команды, патрульные центры и передовые патрульные базы) в Донецкой и Луганской областях. (Красным цветом выделено передовую патрульную базу, с которой сотрудники СММ были временно передислоцированы на основании рекомендаций экспертов по безопасности из некоторых государств-участников ОБСЕ и с учетом требований СММ по безопасности. Миссия использует эти помещения в светлую пору суток, а также патрулирует в этом населенном пункте днем).