

# Щоденний звіт № 81/2020

від 6 квітня 2020 року<sup>1</sup>

## Короткий виклад

- У період із вечора 3 до вечора 4 квітня СММ констатувала збільшення кількості порушень режиму припинення вогню в Донецькій області та зменшення їхньої кількості в Луганській області, якщо порівнювати з попереднім звітним періодом.
- У період із вечора 4 до вечора 5 квітня в Донецькій і Луганській областях Місія констатувала зменшення кількості порушень режиму припинення вогню, якщо порівнювати з попередньою добою.
- За оцінкою СММ, по безпілотним літальним апаратам СММ малого радіуса дії, які пролітали над районами поблизу Тарамчука та Березового в Донецькій області та біля Голубівського в Луганській області, відкрито вогонь зі стрілецької зброї та великокаліберного кулемета.
- У Верхньоторецькому жінка отримала осколкові поранення.
- Місія продовжила здійснювати моніторинг на ділянках розведення сил і засобів у районах Станиці Луганської, Золотого й Петрівського. Спостерігачі зафіксували особу, яка йшла в межах ділянки розведення в районі Золотого.
- СММ зафіксувала озброєння, розміщене з порушенням ліній відведення в непідконтрольних урядові районах Донецької області.
- Місія сприяла встановленню локального режиму припинення вогню та здійснювала моніторинг його дотримання для уможливлення здійснення технічного обслуговування на залізничних коліях біля підконтрольного урядові Вільхового, а також для проведення робіт із розмінування в непідконтрольному урядові Красному Яру.
- Співробітники Місії знову зауважили, що два контрольні пункти в'їзду-виїзду та відповідні їм блокпости в Донецькій та Луганській областях як і раніше були зачинені в умовах спалаху COVID-19.
- Патрулі СММ і далі стикалися з обмеженнями свободи пересування в Донецькій та Луганській областях.

---

<sup>1</sup> На основі інформації, що надійшла від моніторингових команд станом на 19:30 5 квітня 2020 року (за східноєвропейським літнім часом).

## Порушення режиму припинення вогню<sup>2</sup>



<sup>2</sup> Більш детальну інформацію про всі випадки порушення режиму припинення вогню, а також мапи Донецької та Луганської областей, де відмічені всі місця, згадані у звіті, представлено у додатку. Упродовж звітного періоду камери СММ на шахті «Октябрська» не функціонували.

<sup>3</sup> Зокрема вибухи.

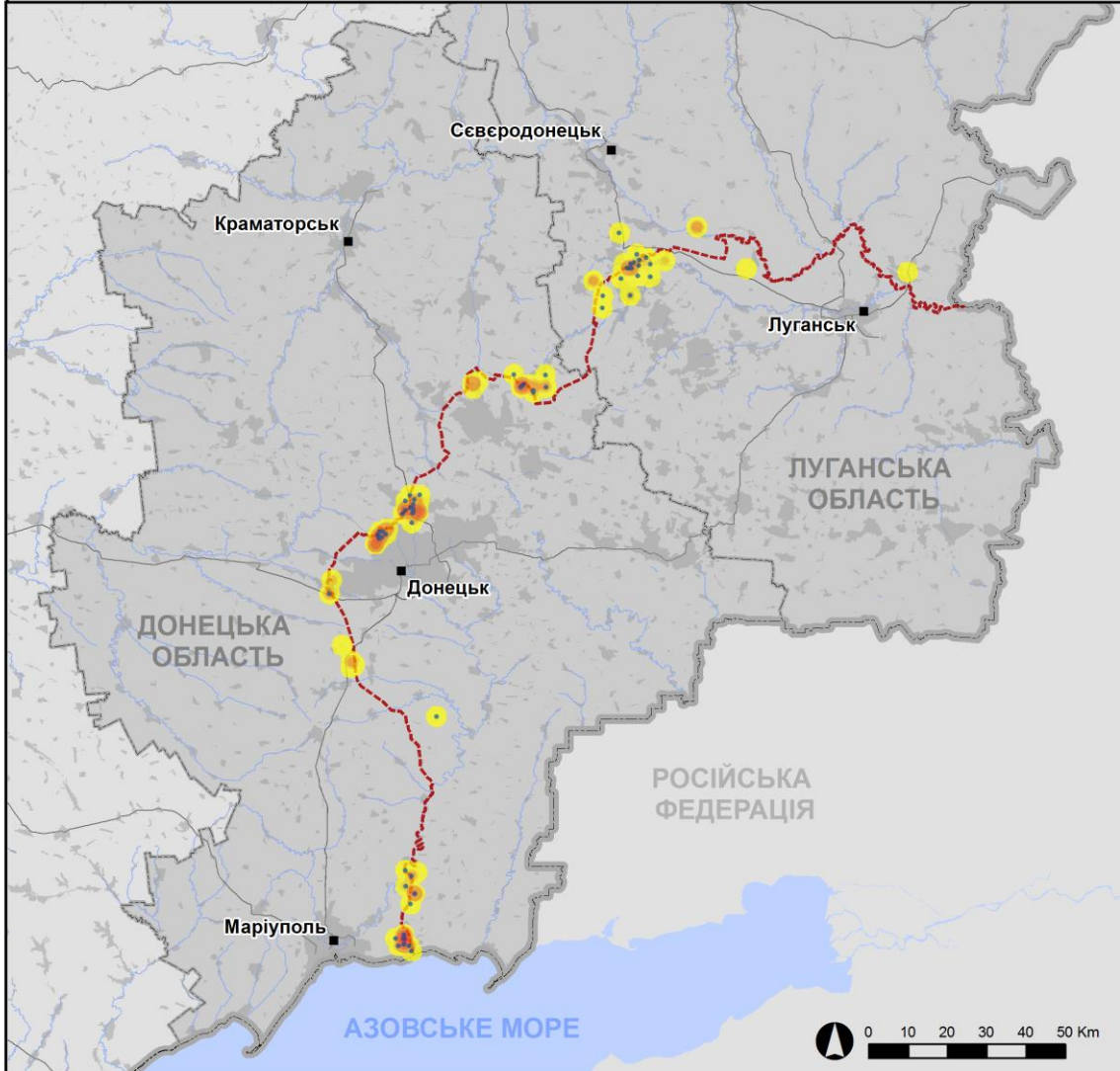
<sup>4</sup> Зокрема внаслідок вогню з озброєння невстановленого типу.

## Мапа із зафіксованими порушеннями режиму припинення вогню



Організація з безпеки та співробітництва в Європі  
Спеціальна моніторингова місія в Україні

### Зафіксовані СММ порушення режиму припинення вогню 4-5 квітня 2020 р.



#### Концентрація порушень режиму припинення вогню

- Висока
- Низька

- Вибух
- Населений пункт
- Лінія зіткнення (орієнт.)

Джерела: адміністративні кордони — УКГП ООН; дороги, річки — проект OpenStreetMap; море — VLI.Z (2005). Акваторії МГО, інше — ОБСЄ.

Система координат: WGS 1984 UTM Zone 37N

Ця мапа надається винятково для наочності. Відсутність помилок у мапі не гарантується, а її зміст не означає, що СММ ОБСЄ затверджує або ухвалює офіційний статус мапи.

© СММ ОБСЄ 2019 Не дозволяється використовувати, копіювати, відтворювати, передавати, транслювати, продавати, ліцензувати або застосовувати без попереднього дозволу з боку ОБСЄ у письмовому вигляді.  
Створено: 06/04/2020

У період із вечора 3 до вечора 4 квітня в Донецькій області Місія констатувала збільшення кількості порушень режиму припинення вогню, якщо порівнювати з [попереднім звітним періодом](#) (зокрема більшу кількість вибухів: приблизно 120 супроти 60). Більшість порушень режиму припинення вогню, зокрема більшість вибухів, зафіксовано в районах на захід і північ від непідконтрольного урядові Донецька, в районах на північ від н. п. Широкине (підконтрольний урядові, 100 км на південь від Донецька), у районах на схід від н. п. Авдіївка (підконтрольний урядові, 17 км на північ від Донецька), а також на південь і захід від н. п. Світлодарськ (підконтрольний урядові, 57 км на північний схід від Донецька).

У період із вечора 4 до вечора 5 квітня СММ констатувала зменшення кількості порушень режиму припинення вогню, зафіксувавши менше вибухів (близько 65), якщо порівнювати з попередньою добою. Більшість порушень режиму припинення вогню зафіксовано в районах на південь від Світлодарська, на північ від Широкиного та на північний захід від Донецька.

У період із вечора 3 до вечора 4 квітня в Луганській області Місія констатувала зменшення кількості порушень режиму припинення вогню, якщо порівнювати з [попереднім звітним періодом](#), зафіксувавши меншу кількість вибухів — приблизно 90 супроти близько 160 відповідно. Більшість порушень режиму припинення вогню, включаючи більшість вибухів, зафіксовано в районах на північ, південь і захід від ділянки розведення в районі н. п. Золоте (підконтрольний урядові, 60 км на захід від Луганська) (див. нижче).

У період із вечора 4 до вечора 5 квітня СММ констатувала зменшення кількості порушень режиму припинення вогню, зафіксувавши менше вибухів (близько 20), якщо порівнювати з попередньою добою. Більшість порушень режиму припинення вогню, включаючи більшість вибухів, зафіксовано на схід від ділянки розведення в районі Золотого (див. нижче).

### **Вогонь зі стрілецької зброї та великокаліберного кулемета, за оцінкою, спрямований у напрямку трьох безпілотних літальних апаратів СММ малого радіуса дії**

5 квітня, перебуваючи приблизно за 1 км на північний схід від н. п. Березове (підконтрольний урядові, 31 км на південний захід від Донецька) для здійснення польоту безпілотного літального апарата (БПЛА) малого радіуса дії над районами поблизу н. п. Тарамчук (підконтрольний урядові, 29 км на південний захід від Донецька), спостерігачі чули 6 черг зі стрілецької зброї та великокаліберного кулемета в межах приблизно 3 км на північно-північний захід від своєї позиції. За оцінкою, постріли були спрямовані на БПЛА, що пролітав за 3 км на північно-північний захід від позиції патруля. Команда СММ благополучно приземлила БПЛА\*.

Перебуваючи в тому ж місці для здійснення польоту ще одного БПЛА СММ малого радіуса дії над районами біля Березового, команда СММ чула 18 черг зі стрілецької зброї у межах приблизно 2 км на південний схід від своєї позиції. За оцінкою, вони були спрямовані на БПЛА, який пролітав приблизно за 2 км на південний схід від позиції патруля. Команда СММ благополучно приземлила БПЛА та залишила цей район\*.

Перебуваючи в н. п. Голубівське (непідконтрольний урядові, 51 км на захід від Луганська) для здійснення польоту БПЛА СММ малого радіуса дії над районами

поблизу Голубівського, команда СММ чула 10 пострілів зі стрілецької зброї у межах 1–2 км на північно-північний схід від своєї позиції. За оцінкою, постріли були спрямовані на БПЛА, який пролітав приблизно за 1 км на північно-північний схід від позиції патруля. Команда СММ благополучно приземлила БПЛА та залишила цей район\*.

### У Верхньоторецькому жінка отримала осколкові поранення

5 квітня медпрацівники в лікарні в н. п. Торецьк (кол. Дзержинськ; підконтрольний урядові, 43 км на північ від Донецька) повідомили СММ телефоном, що ввечері 4 квітня з н. п. Верхньоторецьке (підконтрольний урядові, 23 км на північний схід від Донецька) до них доправили 68-річну жінку з осколковими пораненнями ноги. 5 квітня жінка телефоном розповіла спостерігачам, що у другій половині дня 4 квітня вона перебувала на подвір'ї свого будинку в Верхньоторецькому, коли почула стрілянину та вибух неподалік. За її словами, невдовзі після цього вона відчула біль у нижній частині лівої ноги.

### Ділянки розведення в районах Станиці Луганської, Золотою й Петрівського<sup>5</sup>

4 квітня члени патруля Місії спостерігали за тим, як поліція та представники Державної служби України з надзвичайних ситуацій проводили роботи з розмінування поблизу контрольного пункту в'їзду-виїзду (КПВВ) у н. п. Станиця Луганська (підконтрольний урядові, 16 км на північний схід від Луганська), приблизно за 1 км на північ від мосту біля Станиці Луганської (15 км на північний схід від Луганська). Як повідомлялося, ці роботи пов'язані з вилученням залишків боєприпасів часів Другої світової війни.

5 квітня, здійснюючи спостереження на ділянці розведення в районі Станиці Луганської, спостерігачі чули 3 постріли зі стрілецької зброї у межах 3–5 км на північно-північний схід (за оцінкою, за межами ділянки розведення, але в межах 5 км від її краю). 5 квітня на ділянці розведення спостерігачі бачили двох членів збройних формувань (із нарукавними пов'язками з написом «СЦКК») між новим прольотом мосту біля Станиці Луганської та блокпостом збройних формувань на південь від мосту.

Рано-вранці 3 квітня в межах ділянки розведення в районі Золотою БПЛА СММ дальнього радіуса дії зафіксував людину, яка йшла в південному напрямку уздовж стежки неподалік північного краю ділянки, поблизу колишньої позиції Збройних сил України. 4 та 5 квітня спостерігачі бачили членів збройних формувань (з нарукавними пов'язками з написом «СЦКК») неподалік південного краю ділянки розведення.

Увечері 3 квітня камера СММ у Золотому зафіксувала 5 вибухів невизначеного походження. У період із вечора 4 квітня по ранок 5 квітня камера зафіксувала 5 невизначених боєприпасів — усі в межах 1–5 км на схід і східно-південний схід (усі, за оцінкою, за межами ділянки розведення, але в межах 5 км від її краю). 4 квітня, здійснюючи спостереження у 6 місцях поблизу ділянки розведення в районі Золотою, команда СММ чула 74 вибухи невизначеного походження та 21 чергу із великокаліберного кулемета та автоматичного гранатомета. 5 квітня, патрулюючи у 3 місцях поблизу ділянки розведення, члени патруля Місії чули 13 вибухів. За

<sup>5</sup> Розведення передбачено Рамковим рішенням Тристоронньої контактної групи про розведення сил і засобів від 21 вересня 2016 року.

оцінкою СММ, усі ці порушення режиму припинення вогню сталися за межами ділянки розведення, але в межах 5 км від її краю.

4 квітня, здійснюючи моніторинг приблизно за 2 км на північно-північний схід від ділянки розведення в районі н. п. Петрівське (непідконтрольний урядові, 41 км на південь від Донецька), команда СММ чула 1 вибух невизначеного походження в межах 4–6 км на схід від своєї позиції (за оцінкою, за межами ділянки розведення). Того ж дня БПЛА СММ малого радіуса дії зазнав дії перешкод (за оцінкою, внаслідок ймовірного глушіння сигналу GPS), коли пролітав над ділянкою розведення\*. 5 квітня, патрулюючи біля ділянки розведення, спостерігачі зауважили спокійну ситуацію.

### **Відведення озброєння**

СММ продовжувала здійснювати моніторинг відведення озброєння, передбаченого Меморандумом, а також Комплексом заходів і Доповненням до нього.

Місія зафіксувала 1 зенітний ракетний комплекс і 8 танків, розміщених із порушенням відповідних ліній відведення у непідконтрольних урядові районах Донецької області (для отримання детальнішої інформації див. таблицю нижче).

### **Ознаки військової присутності та присутності військового типу в зоні безпеки<sup>6</sup>**

СММ зафіксувала військову присутність та присутність військового типу в зоні безпеки з обох боків лінії зіткнення, зокрема в житлових районах (детальніше див. в таблиці нижче).

### **Зусилля СММ зі сприяння забезпеченню функціонування та технічного обслуговування життєво важливих об'єктів цивільної інфраструктури, а також проведенню робіт із розмінування**

4 та 5 квітня Місія сприяла встановленню локального режиму припинення вогню та здійснювала моніторинг його дотримання для уможливлення видалення рослинності, здійснення огляду та технічного обслуговування на залізничних коліях біля н. п. Вільхове (підконтрольний урядові, 22 км на північний схід від Луганська), а 4 квітня — для уможливлення проведення робіт із розмінування в н. п. Красний Яр (непідконтрольний урядові, 12 км на північний схід від Луганська). 4 квітня, патрулюючи поблизу ділянки розведення в районі Станиці Луганської, спостерігачі чули 1 вибух невизначеного походження в межах 5–7 км на північний захід від своєї позиції (за оцінкою, це був контрольований підрих, пов'язаний з розмінуванням у Красному Яру).

4 та 5 квітня СММ і далі сприяла забезпеченню функціонування Донецької фільтрувальної станції (ДФС). 4 квітня, патрулюючи неподалік ДФС та під час транзиту автобуса, що перевозить працівників КП «компанія «Вода Донбасу» до ДФС, команда СММ чула приблизно 200 пострілів і черг зі стрілецької зброї та великокаліберного кулемета, а також приблизно 10 вибухів невизначеного походження. 5 квітня, здійснюючи моніторинг біля ДФС, спостерігачі чули 1 вибух невизначеного походження та 5 пострілів і черг зі стрілецької зброї та

<sup>6</sup> Згадана у цьому розділі техніка не підпадає під дію Мінських угод щодо відведення озброєння.

великокаліберного кулемета. За оцінкою СММ, усі ці порушення режиму припинення вогню сталися в радіусі 3 км від ДФС.

### **Заходи з протидії спалаху COVID-19 на КПВВ і відповідних блокпостах**

5 квітня в Донецькій області Місія зауважила, що КПВВ поблизу н. п. Новотроїцьке (підконтрольний урядові, 36 км на південний захід від Донецька) як і раніше був зачинений. 4 та 5 квітня спостерігачі зауважили, що відповідний блокпост збройних формувань біля н. п. Оленівка (непідконтрольний урядові, 23 км на південний захід від Донецька) як і раніше зачинений.

4 та 5 квітня в Луганській області команда СММ зауважила, що КПВВ у Станиці Луганській та відповідний блокпост збройних формувань на південь від мосту поблизу Станиці Луганської як і раніше зачинені. 4 квітня спостерігачі бачили на КПВВ 31 особу (жінок та чоловіків різного віку), які, за повідомленнями, очікували на прохід до непідконтрольних урядові районів, а 5 квітня спостерігачі бачили там 14 осіб (жінок та чоловіків різного віку), які також очікували на прохід до непідконтрольних урядові районів.

3 квітня члени патруля Місії розмовляли телефоном з жінкою, яка повідомила, що вона з чоловіком не змогла проїхати через КПВВ у Станиці Луганської, щоб відвідати похорон свого батька в непідконтрольному урядові районі. За словами іншої жінки, з якою спостерігачі також розмовляли телефоном, вона не змогла перетнути той самий КПВВ у напрямку непідконтрольного урядові району, щоб відвідати свого хворого чоловіка.

4 квітня на автошляху Р66, на блокпості на південній околиці н. п. Лисичанськ (підконтрольний урядові, 75 км на північний захід від Луганська), 2 поліцейських зупинили автомобіль СММ і провели дезінфекцію його шин протягом приблизно 2 хвилин.

Місія продовжувала стежити за ситуацією в Херсоні, Одесі, Львові, Івано-Франківську, Харкові, Дніпрі, Чернівцях і Києві.

### **\*Обмеження свободи пересування та інші перешкоди у виконанні мандата СММ**

*Робота з моніторингу та свобода пересування СММ обмежені загрозами у сфері безпеки, включаючи ризики, пов'язані з наявністю мін і невибухлих боєприпасів, а також іншими перешкодами, які щодня змінюються. Мандат СММ передбачає вільний і безпечний доступ по всій Україні. Усі підписанти Комплексу заходів погодилися з необхідністю вільного та безпечного доступу, а також із тим, що обмеження свободи пересування СММ є порушенням і що на такі порушення необхідно швидко реагувати. Вони також дійшли згоди, що Спільний центр з контролю та координації (СЦКК) повинен сприяти такому реагуванню та здійснювати загальну координацію робіт з розмінування. Однак збройні формування в окремих районах Донецької та Луганської областей часто відмовляють СММ у доступі до районів, прилеглих до непідконтрольних урядові ділянок кордону України (наприклад, див. [Щоденний звіт СММ від 28 березня 2020 року](#)). Діяльність СММ у Донецькій та Луганській областях, як і раніше, залишалася обмеженою після того, як [23 квітня 2017 року поблизу Пришиба стався інцидент, який призвів до загибелі людини](#). Унаслідок цього спроможність Місії вести спостереження залишалася обмеженою.*

*Регулярні обмеження на ділянках розведення сил і засобів і через міни/невибухлі боєприпаси:*

- Не здійснивши суцільного розмінування і вилучення невибухлих боєприпасів та інших перешкод, сторони і далі відмовляли СММ у необмеженому доступі, а також у можливості пересуватися окремими дорогами, які раніше були визначені як важливі для здійснення Місією ефективного моніторингу та для пересування цивільних осіб.

Інші перешкоди:

- 4 квітня БПЛА СММ малого радіуса дії зазнав дії перешкод (за оцінкою, внаслідок ймовірного глушіння сигналу GPS), коли пролітав над ділянкою розведення в районі н. п. Петрівське (непідконтрольний урядові, 41 км на південь від Донецька)<sup>7</sup>.
- Того ж дня у двох випадках, пролітаючи над районами поблизу шахти «Октябрська» (непідконтрольна урядові, 9 км на північний захід від Донецька), БПЛА СММ малого радіуса дії зазнавали дії перешкод (за оцінкою, внаслідок ймовірного глушіння сигналу GPS)<sup>8</sup>.
- 5 квітня під час здійснення польоту БПЛА СММ малого радіуса дії поблизу н. п. Тарамчук (підконтрольний урядові, 29 км на південний захід від Донецька) спостерігачі СММ чули 6 черг зі стрілецької зброї та великокаліберного кулемета. За оцінкою, постріли були спрямовані на БПЛА СММ (див. вище).
- Того ж дня під час здійснення польоту БПЛА малого радіуса дії поблизу н. п. Березове (підконтрольний урядові, 31 км на південний захід від Донецька) спостерігачі чули 18 черг зі стрілецької зброї. За оцінкою, постріли були спрямовані на БПЛА (див. вище).
- Того ж дня під час здійснення польоту БПЛА малого радіуса дії поблизу н. п. Голубівське (непідконтрольний урядові, 51 км на захід від Луганська) спостерігачі чули 10 пострілів зі стрілецької зброї. За оцінкою, постріли були спрямовані на БПЛА (див. вище).

---

<sup>7</sup> Перешкоди могли створювати з будь-якого місця в радіусі кількох кілометрів від місцеположення БПЛА.

<sup>8</sup> Так само. Див. зноску вище.



## Таблиця озброєння

### Озброєння, розміщене з порушенням ліній відведення

Дата	К-ть	Тип	Місце	Джерело спостереження
<b>непідконтрольні урядові райони</b>				
03.04.2020	1	зенітний ракетний комплекс (9К33 «Оса»)	неподалік н. п. Корсунь (31 км на північний схід від Донецька)	БПЛА дальнього радіуса дії
	8	танк (Т-64)	на полігоні поблизу н. п. Новоселівка (37 км на північний схід від Донецька)	

### Таблиця ознак військової присутності та присутності військового типу в зоні безпеки<sup>9</sup>

Дата	К-ть	Тип	Місце	Джерело спостереження
<b>підконтрольні урядові райони</b>				
03.04.2020	1	бойова броньована машина	неподалік н. п. Авдіївка (17 км на північ від Донецька)	БПЛА дальнього радіуса дії
	1	бойова броньована машина	неподалік котеджного містечка Золоті Піски (12 км на північний захід від Донецька)	
	2	бойова броньована машина	неподалік н. п. Невельське (18 км на північний захід від Донецька)	
	3	бойова броньована машина	неподалік н. п. Красногорівка (21 км на захід від Донецька)	
	1	ймовірно бойова машина піхоти (БМП-1)	неподалік н. п. Березове (31 км на південний захід від Донецька)	
	1	ймовірно бойова броньована машина (типу БМП)	неподалік н. п. Богданівка (41 км на південний захід від Донецька)	
	4	бойова броньована машина (типу БМП)	неподалік житлового району в н. п. Троїцьке (69 км на захід від Луганська)	
	6	бойова броньована машина	неподалік н. п. Воздвиженка (66 км на північний схід від Донецька)	
	1	бойова броньована машина	неподалік н. п. Новоселівка (31 км на північ від Донецька)	
	1	бойова броньована машина	неподалік житлових будинків у н. п. Новгородське (35 км на північ від Донецька)	
04.04.2020	1	бронетранспортер (БТР-60)	неподалік н. п. Павлопіль (84 км на південь від Донецька)	патруль
	1	броньована розвідувально-дозорна машина (БРДМ-2)		
<b>непідконтрольні урядові райони</b>				
03.04.2020	4	бойова броньована машина	неподалік н. п. Гречине (48 км на південь від Донецька)	БПЛА дальнього радіуса дії

<sup>9</sup> Згадана у цьому розділі техніка не підпадає під дію Мінських угод щодо відведення озброєння.

**Таблиця порушень режиму припинення вогню станом на 5 квітня 2020 р.<sup>10</sup>**

Місце розміщення СММ	Місце події	Спосіб	К-ть	Спостереження	Опис	Озброєння	Дата, час
камера СММ у н. п. Авдіївка (підконтрольний уряду, 17 км на Пн від Донецька)	2–4 км на СхПдСх	зафіксувала	2	вибух	невизначеного походження	Н/Д	3.04, 20:07
	2–4 км на ПдСх	зафіксувала	2	невизначений боєприпас	випущена вгору	Н/Д	3.04, 20:11
	2–4 км на СхПдСх	зафіксувала	численні	невизначений боєприпас	ПнПнСх-ПдПдЗх	Н/Д	3.04, 20:11
	2–4 км на СхПдСх	зафіксувала	1	снаряд	ПнПнСх-ПдПдЗх	Н/Д	3.04, 20:12
	2–4 км на СхПдСх	зафіксувала	1	невизначений боєприпас	випущена вгору	Н/Д	3.04, 20:12
	2–4 км на ПдСх	зафіксувала	1	вибух	невизначеного походження	Н/Д	3.04, 20:16
	2–4 км на ПдСх	зафіксувала	8	невизначений боєприпас	ПнПнСх-ПдПдЗх	Н/Д	3.04, 20:26
	2–4 км на СхПдСх	зафіксувала	1	вибух	невизначеного походження	Н/Д	3.04, 20:26
	2–4 км на СхПдСх	зафіксувала	1	невизначений боєприпас	ПдПдЗх-ПнПнСх	Н/Д	3.04, 20:28
	2–4 км на СхПдСх	зафіксувала	1	вибух	невизначеного походження	Н/Д	3.04, 20:28
	2–4 км на СхПдСх	зафіксувала	1	вибух	невизначеного походження	Н/Д	3.04, 20:29
	2–4 км на СхПдСх	зафіксувала	2	спалах дульного полум'я		Н/Д	3.04, 20:29
	2–4 км на СхПдСх	зафіксувала	12	невизначений боєприпас	Пд-Пн	Н/Д	3.04, 20:29
	2–4 км на СхПдСх	зафіксувала	1	невизначений боєприпас	випущена вгору	Н/Д	3.04, 20:29
	2–4 км на СхПдСх	зафіксувала	1	снаряд	Зх-Сх	Н/Д	3.04, 20:30
	2–4 км на СхПдСх	зафіксувала	2	невизначений боєприпас	ПнЗх–ПдСх	Н/Д	3.04, 20:31
	2–4 км на СхПдСх	зафіксувала	1	вибух	невизначеного походження	Н/Д	3.04, 20:31
	2–4 км на СхПдСх	зафіксувала	4	спалах дульного полум'я		Н/Д	3.04, 20:31
	2–4 км на СхПдСх	зафіксувала	3	невизначений боєприпас	Пн-Пд	Н/Д	3.04, 20:32
	2–4 км на СхПдСх	зафіксувала	1	снаряд	ПнЗх–ПдСх	Н/Д	3.04, 20:35
	2–4 км на СхПдСх	зафіксувала	1	спалах дульного полум'я		Н/Д	3.04, 20:35
	2–4 км на СхПдСх	зафіксувала	4	невизначений боєприпас	ПнПнСх-ПдПдЗх	Н/Д	3.04, 20:35
	2–4 км на СхПдСх	зафіксувала	11	невизначений боєприпас	ПнПнСх-ПдПдЗх	Н/Д	3.04, 20:42
	2–4 км на СхПдСх	зафіксувала	7	невизначений боєприпас	ПнПнСх-ПдПдЗх	Н/Д	3.04, 20:43
2–4 км на СхПдСх	зафіксувала	2	вибух	невизначеного походження	Н/Д	3.04, 20:45	

<sup>10</sup> У таблиці вказані лише порушення режиму припинення вогню, зафіксовані безпосередньо патрулями Місії або камерами СММ, а також ті випадки, які Місія оцінює як навчання з бойовою стрільбою, контрольовані вибухи і т.д. Зазначені деталі, що вказані — а саме відстань, напрям, тип зброї і т. д. — базуються на оцінках, зроблених спостерігачами на місцях і фахівцями з технічного моніторингу, і необов'язково завжди є точними. Напис «невідомо» (Н/Д) означає, що СММ не змогла підтвердити таку інформацію у зв'язку з відстанню, погодними умовами, технічними обмеженнями та/або з інших причин. Порушення режиму припинення вогню, зафіксовані паралельно декількома патрулями/камерами, відображаються у таблиці лише один раз.

Місце розміщення СММ	Місце події	Спосіб	К-ть	Спостереження	Опис	Озброєння	Дата, час
	2-4 км на СхПдСх	зафіксувала	1	невизначений боєприпас	ЗхПдЗх-СхПнСх	Н/Д	3.04, 20:48
	2-4 км на СхПдСх	зафіксувала	3	невизначений боєприпас	ПнПнСх-ПдПдЗх	Н/Д	3.04, 20:48
	2-4 км на СхПдСх	зафіксувала	3	невизначений боєприпас	ПнПнСх-ПдПдЗх	Н/Д	3.04, 20:51
	2-4 км на СхПдСх	зафіксувала	4	невизначений боєприпас	ПнПнСх-ПдПдЗх	Н/Д	3.04, 20:54
	2-4 км на СхПдСх	зафіксувала	4	невизначений боєприпас	ПнПнСх-ПдПдЗх	Н/Д	3.04, 21:00
	2-4 км на СхПдСх	зафіксувала	2	невизначений боєприпас	ПнЗх-ПдСх	Н/Д	3.04, 21:00
	2-4 км на СхПдСх	зафіксувала	1	вибух	невизначеного походження	Н/Д	3.04, 21:01
	2-4 км на СхПдСх	зафіксувала	5	невизначений боєприпас	ПнЗх-ПдСх	Н/Д	3.04, 21:03
	2-4 км на Сх	зафіксувала	4	невизначений боєприпас	ПнПнЗх-ПдПдСх	Н/Д	3.04, 21:07
	2-4 км на СхПдСх	зафіксувала	2	невизначений боєприпас	ПнПнСх-ПдПдЗх	Н/Д	3.04, 21:10
	2-4 км на СхПдСх	зафіксувала	4	невизначений боєприпас	ПнПнСх-ПдПдЗх	Н/Д	3.04, 21:11
	2-4 км на СхПдСх	зафіксувала	2	вибух	невизначеного походження	Н/Д	3.04, 21:16
	2-4 км на СхПдСх	зафіксувала	2	невизначений боєприпас	ПнПнСх-ПдПдЗх	Н/Д	3.04, 21:20
	2-4 км на СхПдСх	зафіксувала	3	невизначений боєприпас	ПнПнЗх-ПдПдСх	Н/Д	3.04, 21:56
	2-4 км на Сх	зафіксувала	2	невизначений боєприпас	ПнПнСх-ПдПдЗх	Н/Д	3.04, 21:58
	2-4 км на СхПнСх	зафіксувала	1	вибух	невизначеного походження	Н/Д	3.04, 22:37
камера СММ у н. п. Березове (підконтрольний уряду, 31 км на ПдЗх від Донецька)	2-4 км на ПдПдСх	зафіксувала	1	невизначений боєприпас	СхПнСх-ЗхПдЗх	Н/Д	3.04, 20:16
камера СММ на Донецькій фільтрувальній станції (15 км на Пн від Донецька)	1-3 км на ПдПдЗх	зафіксувала	3	невизначений боєприпас	випущена вгору	Н/Д	3.04, 20:11
	1-3 км на ПдПдЗх	зафіксувала	1	снаряд	Зх-Сх	Н/Д	3.04, 20:11
камера СММ на КПВВ у н. п. Майорськ (підконтрольний уряду, 45 км на ПнСх від Донецька)	4-5 км на СхПнСх	зафіксувала	1	невизначений боєприпас	Пн-Пд	Н/Д	3.04, 21:20
	4-5 км на СхПнСх	зафіксувала	2	невизначений боєприпас	Пн-Пд	Н/Д	3.04, 21:21
камера СММ за 1 км на ПдЗх від н. п. Широкине (підконтрольний уряду, 100 км на Пд від Донецька)	5-7 км на Пн	зафіксувала	1	вибух	невизначеного походження	Н/Д	3.04, 19:39
	4-6 км на Пн	зафіксувала	11	невизначений боєприпас	Сх-Зх	Н/Д	3.04, 20:19
	4-6 км на Пн	зафіксувала	10	невизначений боєприпас	Сх-Зх	Н/Д	3.04, 20:20
	4-6 км на Пн	зафіксувала	1	снаряд	Сх-Зх	Н/Д	3.04, 20:21
	4-6 км на Пн	зафіксувала	4	снаряд	Сх-Зх	Н/Д	3.04, 20:22
	4-6 км на Пн	зафіксувала	1	снаряд	Сх-Зх	Н/Д	3.04, 20:23
	4-6 км на Пн	зафіксувала	1	вибух	невизначеного походження	Н/Д	3.04, 20:23

Місце розміщення СММ	Місце події	Спосіб	К-ть	Спостереження	Опис	Озброєння	Дата, час
	4-6 км на Пн	зафіксувала	16	невизначений боеприпас	Сх-3х	Н/Д	3.04, 20:24
	4-6 км на Пн	зафіксувала	20	невизначений боеприпас	Сх-3х	Н/Д	3.04, 20:25
	4-6 км на Пн	зафіксувала	5	невизначений боеприпас	Сх-3х	Н/Д	3.04, 20:27
	4-6 км на Пн	зафіксувала	2	вибух	невизначеного походження	Н/Д	3.04, 20:28
	4-6 км на Пн	зафіксувала	7	невизначений боеприпас	Сх-3х	Н/Д	3.04, 20:30
	4-6 км на Пн	зафіксувала	1	невизначений боеприпас	випущена вгору	Н/Д	3.04, 20:32
	4-6 км на Пн	зафіксувала	8	снаряд	Сх-3х	Н/Д	3.04, 20:32
	4-6 км на Пн	зафіксувала	11	невизначений боеприпас	Сх-3х	Н/Д	3.04, 20:33
	4-6 км на Пн	зафіксувала	1	вибух	невизначеного походження	Н/Д	3.04, 20:33
	4-6 км на Пн	зафіксувала	2	невизначений боеприпас	випущена вгору	Н/Д	3.04, 20:33
	4-6 км на Пн	зафіксувала	1	вибух	невизначеного походження	Н/Д	3.04, 20:34
	4-6 км на Пн	зафіксувала	5	невизначений боеприпас	Сх-3х	Н/Д	3.04, 20:36
	4-6 км на Пн	зафіксувала	6	невизначений боеприпас	Сх-3х	Н/Д	3.04, 20:37
	4-6 км на Пн	зафіксувала	2	невизначений боеприпас	Сх-3х	Н/Д	3.04, 20:39
	4-6 км на Пн	зафіксувала	1	снаряд	Сх-3х	Н/Д	3.04, 20:40
	4-6 км на Пн	зафіксувала	15	невизначений боеприпас	Сх-3х	Н/Д	3.04, 20:44
	4-6 км на Пн	зафіксувала	2	невизначений боеприпас	Сх-3х	Н/Д	3.04, 20:45
	4-6 км на Пн	зафіксувала	11	невизначений боеприпас	Сх-3х	Н/Д	3.04, 20:56
	4-6 км на Пн	зафіксувала	2	вибух	невизначеного походження	Н/Д	3.04, 20:57
	4-6 км на Пн	зафіксувала	3	снаряд	Сх-3х	Н/Д	3.04, 20:57
	4-6 км на Пн	зафіксувала	1	снаряд	Сх-3х	Н/Д	3.04, 20:58
	4-6 км на Пн	зафіксувала	10	невизначений боеприпас	Сх-3х	Н/Д	3.04, 20:59
	4-6 км на Пн	зафіксувала	2	невизначений боеприпас	Сх-3х	Н/Д	3.04, 21:46
	4-6 км на Пн	зафіксувала	6	невизначений боеприпас	Сх-3х	Н/Д	3.04, 21:47
	4-6 км на Пн	зафіксувала	1	снаряд	Сх-3х	Н/Д	3.04, 22:34
	4-6 км на Пн	зафіксувала	1	вибух	розрив (після попередньої події)	Н/Д	3.04, 22:34
	5-7 км на Пн	зафіксувала	1	снаряд	Сх-3х	Н/Д	3.04, 23:13
	5-7 км на Пн	зафіксувала	2	вибух		Н/Д	3.04, 23:27
	5-7 км на Пн	зафіксувала	2	невизначений боеприпас	Сх-3х	Н/Д	3.04, 23:45
	5-7 км на Пн	зафіксувала	9	невизначений боеприпас	Сх-3х	Н/Д	3.04, 23:46
	5-7 км на Пн	зафіксувала	4	снаряд	Сх-3х	Н/Д	3.04, 23:47
	5-7 км на Пн	зафіксувала	3	спалах дульного полум'я		Н/Д	3.04, 23:47
	5-7 км на Пн	зафіксувала	2	невизначений боеприпас	Сх-3х	Н/Д	3.04, 23:53
	5-7 км на Пн	зафіксувала	11	невизначений боеприпас	Сх-3х	Н/Д	3.04, 23:54

Місце розміщення СММ	Місце події	Спосіб	К-ть	Спостереження	Опис	Озброєння	Дата, час
	5–7 км на Пн	зафіксувала	3	снаряд	ПнСх-ПдЗх	Н/Д	3.04, 23:54
	5–7 км на Пн	зафіксувала	22	невизначений боєприпас	Сх-Зх	Н/Д	3.04, 23:55
	5–7 км на Пн	зафіксувала	2	невизначений боєприпас	ПнПнСх-ПдПдЗх	Н/Д	3.04, 23:55
	5–7 км на Пн	зафіксувала	23	невизначений боєприпас	Сх-Зх	Н/Д	3.04, 23:57
приблизно за 1 км на ПнЗх від залізничного вокзалу в н. п. Ясинувата (непідконтрольній урядові, 16 км на ПнСх від Донецька)	3–5 км на ПдПдЗх	чули	8	черга	в радіусі 5 км від ДФС	великокаліберний кулемет	4.04, 09:14
	3–5 км на ПдПдЗх	чули	1	черга	в радіусі 5 км від ДФС	великокаліберний кулемет	4.04, 09:21
	2–3 км на ПдПдЗх	чули	2	черга	в радіусі 5 км від ДФС	великокаліберний кулемет	4.04, 09:22
	4–6 км на ПдПдЗх	чули	4	вибух	невизначеного походження	Н/Д	4.04, 09:24–09:30
	2–4 км на ПдПдЗх	чули	2	черга	в радіусі 5 км від ДФС	великокаліберний кулемет	4.04, 09:42
залізничний вокзал у н. п. Ясинувата (непідконтрольній уряду, 16 км на ПнСх від Донецька)	2 км на ПдЗх	чули	8	постріл	в радіусі 5 км від ДФС	стрілецька зброя	4.04, 10:50
	2–4 км на ПнЗх	чули	8	черга	в радіусі 5 км від ДФС	великокаліберний кулемет	4.04, 10:52–10:55
	4–5 км на ПнЗх	чули	1	вибух	невизначеного походження (в радіусі 5 км від ДФС)	Н/Д	4.04, 10:58
	1–2 км на ПдЗх	чули	4	постріл	в радіусі 5 км від ДФС	стрілецька зброя	4.04, 11:03
	2–4 км на Зх	чули	1	вибух	невизначеного походження (в радіусі 5 км від ДФС)	Н/Д	4.04, 11:07
	2–4 км на ПнЗх	чули	1	черга	в радіусі 5 км від ДФС	великокаліберний кулемет	4.04, 11:08
	2–4 км на ПнЗх	чули	1	вибух	невизначеного походження (в радіусі 5 км від ДФС)	Н/Д	4.04, 11:10
	2–3 км на Зх	чули	4	вибух	невизначеного походження (в радіусі 5 км від ДФС)	Н/Д	4.04, 11:23–11:33
	2–3 км на ЗхПнЗх	чули	1	вибух	невизначеного походження (в радіусі 5 км від ДФС)	Н/Д	4.04, 11:34
	1–2 км на ПдЗх	чули	69	постріл	в радіусі 5 км від ДФС	стрілецька зброя	4.04, 11:40–11:49
	2–3 км на Зх	чули	2	вибух	невизначеного походження (в радіусі 5 км від ДФС)	Н/Д	4.04, 11:50–11:53
	1–2 км на ПдЗх	чули	20	постріл	в радіусі 5 км від ДФС	стрілецька зброя	4.04, 11:51
	1–2 км на ПдЗх	чули	52	постріл	в радіусі 5 км від ДФС	стрілецька зброя	4.04, 12:09
	2–3 км на ПнЗх	чули	3	черга	в радіусі 5 км від ДФС	великокаліберний кулемет	4.04, 12:19
	1–2 км на ПнЗх	чули	10	постріл	в радіусі 5 км від ДФС	стрілецька зброя	4.04, 12:20
1–2 км на ПдЗх	чули	10	постріл	в радіусі 5 км від ДФС	стрілецька зброя	4.04, 12:20	

Місце розміщення СММ	Місце події	Спосіб	К-ть	Спостереження	Опис	Озброєння	Дата, час
	2–3 км на ЗхПдЗх	чули	1	вибух	невизначеного походження (в радіусі 5 км від ДФС)	Н/Д	4.04, 12:23
	2–3 км на ПнЗх	чули	1	черга	в радіусі 5 км від ДФС	великокаліберний кулемет	4.04, 12:26
	2–3 км на ПнЗх	чули	5	черга	в радіусі 5 км від ДФС	великокаліберний кулемет	4.04, 12:29
приблизно за 2,5 км на ПдЗх від н. п. Веселе (непідконтрольній урядові, 9 км на ПнЗх від Донецька)	1–2 км на ПнПнЗх	чули	1	вибух	невизначеного походження	Н/Д	4.04, 10:48
	1–2 км на ПнПнЗх	чули	2	вибух	невизначеного походження	Н/Д	4.04, 11:00
	1–2 км на Зх	чули	95	постріл		стрілецька зброя	4.04, 11:05–11:20
	1–2 км на Зх	чули	10	постріл		стрілецька зброя	4.04, 11:20
	1–2 км на ПнПнЗх	чули	1	вибух	невизначеного походження	Н/Д	4.04, 11:24
	1–2 км на ПнПнЗх	чули	1	вибух	невизначеного походження	Н/Д	4.04, 11:26
	2–3 км на ПнПнЗх	чули	4	вибух	невизначеного походження	Н/Д	4.04, 11:47
	2–3 км на ПнПнЗх	чули	6	вибух	невизначеного походження	Н/Д	4.04, 11:49
	2–3 км на ПнПнЗх	чули	1	вибух	невизначеного походження	Н/Д	4.04, 11:53
	1–2 км на Зх	чули	7	постріл		стрілецька зброя	4.04, 11:54
приблизно за 1 км на ЗхПдЗх від н. п. Веселе (непідконтрольній урядові, 9 км ПнЗх від Донецька)	2 км на ПнЗх	чули	1	вибух	невизначеного походження	Н/Д	4.04, 12:13
	1–2 км на Зх	чули	1	постріл		стрілецька зброя	4.04, 12:13
	1–2 км на Зх	чули	15	постріл		стрілецька зброя	4.04, 12:30
	1–2 км на Зх	чули	3	вибух	невизначеного походження	Н/Д	4.04, 12:38–12:40
	1–2 км на Зх	чули	32	черга		великокаліберний кулемет	4.04, 12:38–12:40
	1–2 км на Зх	чули	4	постріл		стрілецька зброя	4.04, 12:38–12:40
	1–2 км на Зх	чули	5	вибух	невизначеного походження	Н/Д	4.04, 12:43–12:45
	1–2 км на Зх	чули	2	постріл		стрілецька зброя	4.04, 12:51
	1–2 км на Зх	чули	4	черга		стрілецька зброя	4.04, 12:57
	1–2 км на Зх	чули	12	черга		великокаліберний кулемет	4.04, 12:57
	1 км на Зх	чули	1	вибух	невизначеного походження	Н/Д	4.04, 12:59
	1–2 км на ПнПнЗх	чули	8	вибух	невизначеного походження	Н/Д	4.04, 13:01
	1–2 км на ПнПнЗх	чули	32	постріл		стрілецька зброя	4.04, 13:07–13:09
	1–2 км на ПнПнЗх	чули	4	черга		великокаліберний кулемет	4.04, 13:11
	1–2 км на Зх	чули	7	постріл		стрілецька зброя	4.04, 13:13
	1–2 км на Зх	чули	1	вибух	невизначеного походження	Н/Д	4.04, 13:20
	1 км на Зх	чули	1	постріл		стрілецька зброя	4.04, 13:20
приблизно за 1,8 км на Пн від н. п. Петрівське (непідконтрольній урядові, 41 км на Пд від Донецька)	4–6 км на Сх	чули	1	вибух	невизначеного походження (за оцінкою, за межами ділянки розведення сил і засобів)	Н/Д	4.04, 12:21

Місце розміщення СММ	Місце події	Спосіб	К-ть	Спостереження	Опис	Озброєння	Дата, час
приблизно за 2 км на ПнСх від н. п. Черненко (підконтрольний уряду, 86 км на Пд від Донецька)	3–5 км на ПнСх	чули	2	вибух	невизначеного походження	Н/Д	4.04, 09:45–09:50
	3–5 км на ПнСх	чули	4	постріл		гармата (30 мм)	4.04, 09:45–09:50
	3–5 км на ПнСх	чули	3	черга		стрілецька зброя	4.04, 09:45–09:50
	3–5 км на ПнСх	чули	1	вибух	розрив	Н/Д	4.04, 09:55–10:00
	3–5 км на ПнСх	чули	3	постріл		гармата (30 мм)	4.04, 09:55–10:00
	4–5 км на СхПдСх	чули	1	вибух	невизначеного походження	Н/Д	4.04, 10:47
приблизно за 3 км на ПнЗх від н. п. Павлопіль (підконтрольний уряду, 84 км на Пд від Донецька)	2–3 км на Сх	чули	2	вибух	невизначеного походження	Н/Д	4.04, 10:00
н. п. Світлодарськ (підконтрольний уряду, 57 км на ПнСх від Донецька)	4–5 км на Пд	чули	3	вибух	невизначеного походження	Н/Д	3.04, 18:48
	3–5 км на Пд	чули	6	вибух	невизначеного походження	Н/Д	3.04, 21:21–21:22
	3–5 км на ПдЗх	чули	20	черга	постріл	ВМП (тип — Н/Д)	3.04, 23:57–00:00
	3–5 км на ПдЗх	чули	18	вибух	невизначеного походження	Н/Д	3.04, 23:57–00:00
Пд околиця н. п. Світлодарськ (підконтрольний урядові, 57 км ПнСх від Донецька)	4–6 км на Зх	чули	1	вибух	невизначеного походження	Н/Д	4.04, 17:45
	3–4 км на ПдЗх	чули	1	вибух	невизначеного походження	Н/Д	4.04, 17:46
	3–4 км на ПдЗх	чули	5	черга		великокаліберний кулемет	4.04, 17:46
	3–4 км на ПдЗх	чули	1	вибух	розрив	Н/Д	4.04, 18:11
	3–4 км на ПдЗх	чули	1	вибух	постріл	Н/Д	4.04, 18:12
	3–4 км на ПдЗх	чули	3	вибух	розрив	Н/Д	4.04, 18:17
	5–6 км	чули	2	вибух	невизначеного походження	Н/Д	4.04, 18:24
камера СММ у н. п. Золоте (підконтрольний уряду, 60 км на Зх від Луганська)	3–5 км на Сх	зафіксувала	1	вибух	невизначеного походження (за оцінкою, за межами ділянки розведення)	Н/Д	3.04, 21:28
	3–5 км на Сх	зафіксувала	4	вибух	невизначеного походження (за оцінкою, за межами ділянки розведення)	Н/Д	3.04, 21:31
північна околиця н. п. Золоте (підконтрольний уряду, 60 км на Зх від Луганська)	3–5 км на ПдСх	чули	16	вибух	невизначеного походження (за оцінкою, за межами ділянки розведення сил і засобів)	Н/Д	4.04, 09:10–09:40
	3–5 км на ПдСх	чули	11	черга	за оцінкою, за межами ділянки розведення	Автоматичний гранатомет	4.04, 09:10–09:40
Пн край ділянки розведення в	5–10 км на ПдПдСх	чули	10	вибух	невизначеного походження (за	Н/Д	4.04, 10:17–11:45

Місце розміщення СММ	Місце події	Спосіб	К-ть	Спостереження	Опис	Озброєння	Дата, час
районі н. п. Золоте (підконтрольний уряду, 60 км на Зх від Луганська)					оцінкою, за межами ділянки розведення сил і засобів)		
	8–10 км на Пн	чули	4	вибух	невизначеного походження (за оцінкою, за межами ділянки розведення сил і засобів)	Н/Д	4.04, 10:17–11:45
	10–12 км на ПдПдЗх	чули	1	вибух	невизначеного походження (за оцінкою, за межами ділянки розведення сил і засобів)	Н/Д	4.04, 10:17–11:45
Пн околиця н. п. Калинове–Борщувате (непідконтрольний уряду, 61 км на Зх від Луганська)	7–10 км на ПнСх	чули	1	вибух	невизначеного походження (за оцінкою, за межами ділянки розведення в районі Золотого)	Н/Д	4.04, 10:17
за 3 км на Пн від н. п. Первомайськ (непідконтрольний уряду, 58 км на Зх від Луганська)	6–8 км на Сх	чули	1	вибух	невизначеного походження (за оцінкою, за межами ділянки розведення сил і засобів)	Н/Д	4.04, 11:23–11:42
	5–7 км на ПнСх	чули	6	вибух	невизначеного походження (за оцінкою, за межами ділянки розведення сил і засобів)	Н/Д	4.04, 11:23–11:42
	6–8 км на ПдЗх	чули	2	вибух	невизначеного походження (за оцінкою, за межами ділянки розведення сил і засобів)	Н/Д	4.04, 11:45–12:03
	5–7 км на ПнСх	чули	3	вибух	невизначеного походження (за оцінкою, за межами ділянки розведення сил і засобів)	Н/Д	4.04, 11:45–12:03
південно-західна околиця н. п. Золоте-5 (Михайлівка; непідконтрольний уряду, 58 км на Зх від Луганська)	5–6 км на ПнСх	чули	7	вибух	невизначеного походження (за оцінкою, за межами ділянки розведення сил і засобів)	Н/Д	4.04, 12:12–12:37
н. п. Кряківка (підконтрольний	7–10 км на Зх	чули	28	постріл		гармата (30 мм)	4.04, 12:32–12:46



Місце розміщення СММ	Місце події	Спосіб	К-ть	Спостереження	Опис	Озброєння	Дата, час
уряду, 38 км на ПнЗх від Луганська)							
Зх околиця н. п. Сміле (непідконтрольний уряду, 31 км на ПнЗх від Луганська)	3–3,5 км на Сх	чули	2	черга		гармата (30 мм)	4.04, 12:55–12:56
за 1,5 км на ПдЗх від н. п. Березівське (непідконтрольний уряду, 53 км на ПнЗх від Луганська)	2–3 км на ПнПнСх	чули	2	черга		гармата (30 мм)	4.04, 12:59–13:16
	3–4 км на ЗхПнЗх	чули	10	черга		великокаліберний кулемет	4.04, 12:59–13:16
	3–4 км на ЗхПнЗх	чули	28	вибух	невизначеного походження		4.04, 12:59–13:16
	2–3 км на ПнПнСх	бачили	1	невизначений боєприпас	розрив	Н/Д	4.04, 12:59–13:16
Зх околиця н. п. Золоте (підконтрольний уряду, 60 км на Зх від Луганська)	8–10 км на Сх	чули	4	вибух	невизначеного походження (за оцінкою, за межами ділянки розведення сил і засобів)		4.04, 13:44–14:00
камера СММ у н. п. Авдіївка (підконтрольний уряду, 17 км на Пн від Донецька)	5–7 км на СхПдСх	зафіксувала	1	Освітлювальна ракета	випущена вгору	Н/Д	4.04, 19:38
	4–6 км на СхПдСх	зафіксувала	1	вибух	невизначеного походження	Н/Д	4.04, 22:06
	4–6 км на СхПдСх	зафіксувала	1	вибух	невизначеного походження	Н/Д	4.04, 22:07
	4–6 км на СхПдСх	зафіксувала	2	вибух	невизначеного походження	Н/Д	4.04, 22:16
	4–6 км на СхПдСх	зафіксувала	1	вибух	невизначеного походження	Н/Д	4.04, 22:17
	4–6 км на СхПдСх	зафіксувала	1	вибух	невизначеного походження	Н/Д	4.04, 22:18
	4–6 км на СхПдСх	зафіксувала	1	вибух	невизначеного походження	Н/Д	4.04, 22:19
камера СММ у н. п. Березове (підконтрольний уряду, 31 км на ПдЗх від Донецька)	2–4 км на ПдСх	зафіксувала	1	снаряд	ПдЗх-ПнСх	Н/Д	4.04, 20:22
	2–4 км на ПдСх	зафіксувала	1	снаряд	ПдЗх-ПнСх	Н/Д	4.04, 20:24
	2–4 км на ПдСх	зафіксувала	1	Освітлювальна ракета	випущена вгору	Н/Д	4.04, 20:24
	2–4 км на ПдСх	зафіксувала	1	снаряд	ПдЗх-ПнСх	Н/Д	4.04, 20:25
	2–4 км на ПдСх	зафіксувала	1	Освітлювальна ракета	випущена вгору	Н/Д	4.04, 20:30
	2–4 км на ПдСх	зафіксувала	1	Освітлювальна ракета	випущена вгору	Н/Д	4.04, 20:31
камера СММ у н. п. Чермалик (підконтрольний уряду, 77 км на Пд від Донецька)	3–5 км на ПдПдСх	зафіксувала	1	невизначений боєприпас	ПнСх-ПдЗх	Н/Д	4.04, 20:18
	3–5 км на ПдСх	зафіксувала	1	невизначений боєприпас	випущена вгору	Н/Д	4.04, 20:19
	3–5 км на ПдПдСх	зафіксувала	1	вибух	невизначеного походження	Н/Д	4.04, 20:26
	3–5 км на ПдПдСх	зафіксувала	6	невизначений боєприпас	ПнСх-ПдЗх	Н/Д	4.04, 20:26
	3–5 км на ПдПдСх	зафіксувала	5	невизначений боєприпас	ПнСх-ПдЗх	Н/Д	4.04, 20:27
	3–5 км на ПдПдСх	зафіксувала	2	невизначений боєприпас	ПнСх-ПдЗх	Н/Д	4.04, 20:28
	3–5 км на ПдПдСх	зафіксувала	2	невизначений боєприпас	ПнСх-ПдЗх	Н/Д	4.04, 20:29

Місце розміщення СММ	Місце події	Спосіб	К-ть	Спостереження	Опис	Озброєння	Дата, час
	3–5 км на ПдПдСх	зафіксувала	1	невизначений боєприпас	ПнСх-ПдЗх	Н/Д	4.04, 20:56
камера СММ на Донецькій фільтрувальній станції (15 км на Пн від Донецька)	1–2 км на ПдПдСх	зафіксувала	1	вибух	невизначеного походження	Н/Д	5.04, 03:50
	1–2 км на Пд	зафіксувала	8	снаряд	Зх-Сх	Н/Д	5.04, 03:52
	1–2 км на Пд	зафіксувала	1	невизначений боєприпас	Пн-Пд	Н/Д	5.04, 03:57
	1–2 км на ПдПдЗх	зафіксувала	7	невизначений боєприпас	ЗхПнЗх-СхПдСх	Н/Д	5.04, 04:53
	1–2 км на Пд	зафіксувала	2	снаряд	ПнПнЗх-ПдПдСх	Н/Д	5.04, 04:55
камера СММ на КПВВ у н. п. Гнутове (підконтрольний уряду, 84 км на Пд від Донецька)	2–5 км на СхПдСх	зафіксувала	11	невизначений боєприпас	ПнПнЗх-ПдПдСх	Н/Д	4.04, 20:26
	2–5 км на СхПдСх	зафіксувала	2	вибух	розрив	Н/Д	4.04, 20:26
	2–5 км на СхПдСх	зафіксувала	численні	спалах дульного полум'я		Н/Д	4.04, 20:27
	2–5 км на СхПдСх	зафіксувала	12	невизначений боєприпас	ПнПнЗх-ПдПдСх	Н/Д	4.04, 20:27
	2–5 км на СхПдСх	зафіксувала	6	спалах дульного полум'я		Н/Д	4.04, 20:28
	2–5 км на СхПдСх	зафіксувала	8	спалах дульного полум'я		Н/Д	4.04, 20:29
	2–5 км на СхПдСх	зафіксувала	7	спалах дульного полум'я		Н/Д	4.04, 20:43
	2–5 км на СхПдСх	зафіксувала	5	невизначений боєприпас	Пн-Пд (після попередньої події)	Н/Д	4.04, 20:43
	2–5 км на СхПдСх	зафіксувала	1	вибух	невизначеного походження	Н/Д	4.04, 20:56
	2–5 км на СхПдСх	зафіксувала	1	снаряд	Зх-Сх	Н/Д	4.04, 20:56
камера СММ на КПВВ у н. п. Майорськ (підконтрольний уряду, 45 км на ПнСх від Донецька)	2–4 км на СхПнСх	зафіксувала	12	невизначений боєприпас	Пн-Пд	Н/Д	4.04, 21:26
	2–4 км на СхПнСх	зафіксувала	4	снаряд	Пн-Пд	Н/Д	4.04, 21:27
	2–4 км на Сх	зафіксувала	1	Освітлювальна ракета	випущена вгору	Н/Д	4.04, 23:38
	2–4 км на СхПнСх	зафіксувала	4	черга	Пн-Пд (приблизно 8 пострілів)	Н/Д	5.04, 00:17
	2–4 км на СхПнСх	зафіксувала	1	невизначений боєприпас	Пн-Пд	Н/Д	5.04, 00:57
	2–4 км на СхПнСх	зафіксувала	4	снаряд	Пн-Пд	Н/Д	5.04, 00:58
	2–4 км на СхПнСх	зафіксувала	14	невизначений боєприпас	Пн-Пд	Н/Д	5.04, 00:59
	2–4 км на СхПнСх	зафіксувала	13	невизначений боєприпас	Пн-Пд	Н/Д	5.04, 02:43
камера СММ за 1 км на ПдЗх від н. п. Широкине (підконтрольний уряду, 100 км на Пд від Донецька)	5–7 км на Пн	зафіксувала	1	снаряд	Сх-Зх	Н/Д	4.04, 20:13
	5–7 км на Пн	зафіксувала	1	снаряд	Сх-Зх	Н/Д	4.04, 20:14
	5–7 км на Пн	зафіксувала	1	спалах дульного полум'я		Н/Д	4.04, 20:30
	2–5 км на ПнПнЗх	зафіксувала	1	снаряд	Зх-Сх	Н/Д	4.04, 20:40
	2–5 км на Пн	зафіксувала	1	снаряд	Зх-Сх	Н/Д	4.04, 20:42
	2–5 км на Пн	зафіксувала	численні	вибух	розрив	Н/Д	4.04, 20:43
	2–5 км на ПнПнЗх	зафіксувала	2	снаряд	Зх-Сх	Н/Д	4.04, 20:47
	2–5 км на Пн	зафіксувала	1	вибух	невизначеного походження	Н/Д	4.04, 20:48
	2–5 км на Пн	зафіксувала	1	вибух	невизначеного походження	Н/Д	4.04, 20:50

Місце розміщення СММ	Місце події	Спосіб	К-ть	Спостереження	Опис	Озброєння	Дата, час
	5-7 км на Пн	зафіксувала	1	снаряд	Сх-Зх	Н/Д	4.04, 20:51
	2-5 км на ПнПнСх	зафіксувала	1	Освітлювальна ракета	випущена вгору	Н/Д	4.04, 21:09
	2-5 км на ПнПнСх	зафіксувала	1	вибух	невизначеного походження	Н/Д	4.04, 21:09
	2-5 км на ПнПнСх	зафіксувала	1	снаряд	Сх-Зх	Н/Д	4.04, 21:09
	2-5 км на ПнПнСх	зафіксувала	6	невизначений боєприпас	Сх-Зх	Н/Д	4.04, 21:10
	2-5 км на ПнПнЗх	зафіксувала	3	снаряд	Сх-Зх	Н/Д	4.04, 21:22
	2-5 км на Пн	зафіксувала	3	снаряд	Сх-Зх	Н/Д	4.04, 21:39
	2-5 км на Пн	зафіксувала	2	спалах дульного полум'я		Н/Д	4.04, 21:39
	2-5 км на Пн	зафіксувала	5	невизначений боєприпас	Зх-Сх (після попередньої події)	Н/Д	4.04, 21:39
	2-5 км на Пн	зафіксувала	2	вибух	невизначеного походження	Н/Д	4.04, 22:02
	5-7 км на Пн	зафіксувала	3	снаряд	Зх-Сх	Н/Д	4.04, 22:04
	2-5 км на Пн	зафіксувала	5	невизначений боєприпас	Сх-Зх	Н/Д	4.04, 22:06
	2-5 км на ПнПнЗх	зафіксувала	1	снаряд	Зх-Сх	Н/Д	4.04, 22:12
	2-5 км на ПнПнЗх	зафіксувала	1	снаряд	Зх-Сх	Н/Д	4.04, 22:13
	2-5 км на ПнПнЗх	зафіксувала	1	снаряд	Зх-Сх	Н/Д	4.04, 22:14
	2-5 км на ПнПнЗх	зафіксувала	1	снаряд	Зх-Сх	Н/Д	4.04, 22:16
	2-5 км на Пн	зафіксувала	1	снаряд	Зх-Сх	Н/Д	4.04, 22:17
	2-5 км на Пн	зафіксувала	2	вибух	невизначеного походження	Н/Д	4.04, 22:38
	2-5 км на Пн	зафіксувала	2	невизначений боєприпас	Сх-Зх	Н/Д	4.04, 22:38
	2-5 км на Пн	зафіксувала	2	невизначений боєприпас	СхПдСх-ЗхПнЗх	Н/Д	4.04, 22:38
	2-5 км на Пн	зафіксувала	8	снаряд	Сх-Зх	Н/Д	4.04, 22:50
	2-5 км на Пн	зафіксувала	1	снаряд	ПдЗх-ПнСх	Н/Д	4.04, 23:48
	2-5 км на Пн	зафіксувала	4	снаряд	Сх-Зх	Н/Д	5.04, 01:00
	2-5 км на Пн	зафіксувала	1	невизначений боєприпас	ПнПнЗх-ПдПдСх	Н/Д	5.04, 02:05
	2-5 км на ПнПнСх	зафіксувала	2	невизначений боєприпас	СхПдСх-ЗхПнЗх	Н/Д	5.04, 02:10
	2-5 км на ПнПнСх	зафіксувала	1	снаряд	Сх-Зх	Н/Д	5.04, 02:10
	2-5 км на Пн	зафіксувала	1	снаряд	Зх-Сх	Н/Д	5.04, 03:15
	2-5 км на ПнПнСх	зафіксувала	14	невизначений боєприпас	Зх-Сх	Н/Д	5.04, 03:52
	2-5 км на ПнПнЗх	зафіксувала	1	вибух	невизначеного походження	Н/Д	5.04, 04:16
	2-5 км на ПнПнЗх	зафіксувала	1	вибух	невизначеного походження	Н/Д	5.04, 04:25
	2-5 км на Пн	зафіксувала	5	невизначений боєприпас	Сх-Зх	Н/Д	5.04, 04:41
	4-5 км на ПнПнЗх	зафіксувала	1	вибух	невизначеного походження	Н/Д	5.04, 04:42
	2-5 км на ПнПнЗх	зафіксувала	1	вибух	невизначеного походження	Н/Д	5.04, 04:51
	2-5 км на Пн	зафіксувала	1	невизначений боєприпас	ЗхПдЗх-СхПнСх	Н/Д	5.04, 05:15
	2-5 км на Пн	зафіксувала	1	невизначений боєприпас	ЗхПдЗх-СхПнСх	Н/Д	5.04, 05:17
	2-5 км на ПнПнСх	зафіксувала	1	вибух	розрив снаряда, після	Н/Д	5.04, 05:17

Місце розміщення СММ	Місце події	Спосіб	К-ть	Спостереження	Опис	Озброєння	Дата, час
					попередньої події		
	2–5 км на Пн	зафіксувала	6	невизначений боєприпас	3хПд3х-СхПнСх	Н/Д	5.04, 05:20
	2–5 км на Пн	зафіксувала	6	невизначений боєприпас	3хПд3х-СхПнСх	Н/Д	5.04, 05:21
камера СММ у н. п. Світлодарськ (підконтрольний уряду, 57 км на ПнСх від Донецька)	2–4 км на Сх	зафіксувала	1	вибух	невизначеного походження	Н/Д	4.04, 20:19
приблизно за 1 км на Пн3х від залізничного вокзалу в н. п. Ясинувата (непідконтрольний урядові, 16 км на ПнСх від Донецька)	2 км на Пд3х	чули	4	черга	в радіусі 5 км від ДФС	великокаліберний кулемет	5.04, 09:21
	1–2 км на Пн	чули	1	постріл	в радіусі 5 км від ДФС	стрілецька зброя	5.04, 09:30
	2–3 км на Пн	чули	1	вибух	в радіусі 5 км від ДФС	Н/Д	5.04, 09:37
приблизно за 2 км на Пн3х від залізничного вокзалу в Донецьку (непідконтрольний уряду, 6 км на Пн3х від центру міста)	2 км на Пн3х	чули	10	постріл		великокаліберний кулемет	5.04, 10:38
	2 км на Пн3х	чули	1	вибух	невизначеного походження	Н/Д	5.04, 10:41
залізничний вокзал Донецька (непідконтрольний уряду, 6 км на Пн3х від центру міста)	2–3 км на Пн3х	чули	1	вибух	невизначеного походження	Н/Д	5.04, 10:55
	2–3 км на Пн3х	чули	2	вибух	невизначеного походження	Н/Д	5.04, 11:00
	3–4 км на ПнПн3х	чули	30	черга		великокаліберний кулемет	5.04, 11:43–11:46
м-н. Трудівські Петровського району Донецька (непідконтрольний уряду, 15 км на Пд3х від центру міста)	1–2 км на Пн3х	чули	14	постріл		стрілецька зброя	5.04, 14:07–14:15
н. п. Олександрівка (непідконтрольний урядові, 20 км на Пд3х від Донецька)	3 км на 3х	чули	6	вибух	невизначеного походження	Н/Д	5.04, 14:45–15:01
	3 км на 3х	чули	15	черга		великокаліберний кулемет	5.04, 14:45–15:01
н. п. Березове (підконтрольний уряду, 31 км на Пд3х від Донецька)	3 км на ПнПн3х	чули	5	черга		стрілецька зброя	5.04, 11:05
	3 км на ПнПн3х	чули	1	черга		великокаліберний кулемет	5.04, 11:05
	1,7 км на ПдСх	чули	18	черга		стрілецька зброя	5.04, 11:23–11:26
н. п. Бердянське (підконтрольний уряду, 102 км на Пд від Донецька)	3–4 км на СхПнСх	чули	1	вибух	невизначеного походження	Н/Д	5.04, 11:34
н. п. Світлодарськ (підконтрольний уряду, 57 км на ПнСх від Донецька)	4–5 км на ПдСх	чули	7	вибух	невизначеного походження	Н/Д	4.04, 18:35–18:39
	3–5 км на ПдСх	чули	13	черга		великокаліберний кулемет	4.04, 18:36–18:40

Місце розміщення СММ	Місце події	Спосіб	К-ть	Спостереження	Опис	Озброєння	Дата, час
ПнСх від Донецька)	4–5 км на ПдЗх	чули	9	вибух	невизначеного походження	Н/Д	4.04, 18:43–18:48
	3–5 км на ПдЗх	чули	22	черга		великокаліберний кулемет	4.04, 18:47–18:51
	3–5 км на ПдЗх	чули	18	черга		великокаліберний кулемет	4.04, 18:52–18:55
	2–3 км на Пд	чули	16	постріл		стрілецька зброя	4.04, 18:55–18:56
	3–5 км на ПдЗх	чули	18	черга		великокаліберний кулемет	4.04, 18:57–19:00
	4–5 км на ПдЗх	чули	8	вибух	невизначеного походження	Н/Д	4.04, 18:58–19:02
	3–5 км на ПдЗх	чули	20	черга		великокаліберний кулемет	4.04, 19:04–19:08
	4–5 км на ПдЗх	чули	4	вибух	невизначеного походження	Н/Д	4.04, 19:13–19:16
	3–5 км на ПдЗх	чули	5	черга		великокаліберний кулемет	4.04, 19:27
	3–5 км на ПдЗх	чули	3	черга		великокаліберний кулемет	4.04, 19:38
	3–5 км на Пд	чули	6	черга		великокаліберний кулемет	4.04, 23:44
	4–5 км на ПдЗх	чули	1	вибух	невизначеного походження	Н/Д	4.04, 23:46
камера СММ на П околиці н. п. Попасна (підконтрольний уряду, 69 км на Зх від Луганська)	2–5 км на СхПдСх	зафіксувала	численні	спалах дульного полум'я		Н/Д	4.04, 21:52
	2–5 км на СхПдСх	зафіксувала	1	невизначений боєприпас	випущена вгору	Н/Д	4.04, 21:52
камера СММ у н. п. Золоте (підконтрольний уряду, 60 км на Зх від Луганська)	1,5–3 км на Сх	зафіксувала	2	невизначений боєприпас	3 ПнПнЗх на ПдПдСх (за оцінкою, за межами ділянки розведення сил і засобів)	Н/Д	4.04, 22:26
	1,5–3 км на СхПдСх	зафіксувала	1	невизначений боєприпас	Пд–Пн (за оцінкою, за межами ділянки розведення)	Н/Д	5.04, 04:16
	1,5–3 км на СхПдСх	зафіксувала	1	снаряд	із ПдЗх на ПнСх (за оцінкою, за межами ділянки розведення сил і засобів)	Н/Д	5.04, 04:16
	1,5–3 км на СхПдСх	зафіксувала	1	невизначений боєприпас	Пд–Пн (за оцінкою, за межами ділянки розведення)	Н/Д	5.04, 04:17
Пн край ділянки розведення в районі н. п. Золоте (підконтрольний урядові, 60 км на Зх від Луганська)	1–3 км на Сх	чули	1	вибух	невизначеного походження (за оцінкою, за межами ділянки розведення сил і засобів)	Н/Д	5.04, 09:38–09:49
	3–5 км на СхПнСх	чули	2	вибух	невизначеного походження (за	Н/Д	5.04, 09:38–09:49

Місце розміщення СММ	Місце події	Спосіб	К-ть	Спостереження	Опис	Озброєння	Дата, час
					оцінкою, за межами ділянки розведення сил і засобів)		
за 2 км на Сх від н. п. Золоте-3 (Стахановець; підконтрольний уряду, 61 км на Зх від Луганська)	3–5 км на ПдПдСх	чули	6	вибух	невизначеного походження (встановити, у межах ділянки розведення чи поза нею, не вдалося)	Н/Д	5.04, 10:00–10:01
	3–5 км на ПдПдСх	чули	1	вибух	невизначеного походження (встановити, у межах ділянки розведення чи поза нею, не вдалося)	Н/Д	5.04, 13:29
за 3 км на Пн від н. п. Первомайськ (непідконтрольний уряду, 58 км на Зх від Луганська)	6–8 км на Сх	чули	4	вибух	невизначеного походження (за оцінкою, за межами ділянки розведення сил і засобів)	Н/Д	5.04, 11:20
за 1,5 км на ПдСх від н. п. Молодіжне (непідконтрольний уряду, 63 км на Зх від Луганська)	6–8 км на СхПнСх	чули	2	вибух	невизначеного походження (за оцінкою, за межами ділянки розведення в районі Золотого)	Н/Д	5.04, 13:03–13:18
	6–8 км на ПнПнСх	чули	1	вибух	невизначеного походження (за оцінкою, за межами ділянки розведення в районі Золотого)	Н/Д	5.04, 13:36
ПнСх околиця н. п. Оріхове (підконтрольний уряду, 57 км на ПнЗх від Луганська)	2 км на Пд	чули	2	вибух	невизначеного походження	Н/Д	5.04, 10:20–10:40
за 1 км на ПдСх від н. п. Голубівське (непідконтрольний уряду, 51 км на Зх від Луганська)	1 км на ПнПнСх	чули	10	постріл		стрілецька зброя	5.04, 11:32
приблизно за 1 км на Пн від моста біля н. п. Станиця Луганська (15 км на ПнСх від Луганська)	3–5 км на ПнПнСх	чули	3	постріл	за оцінкою, за межами ділянки розведення	стрілецька зброя	5.04, 12:50–13:00

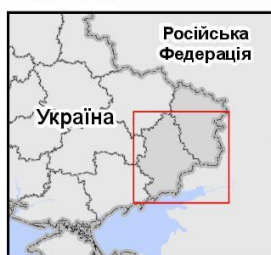
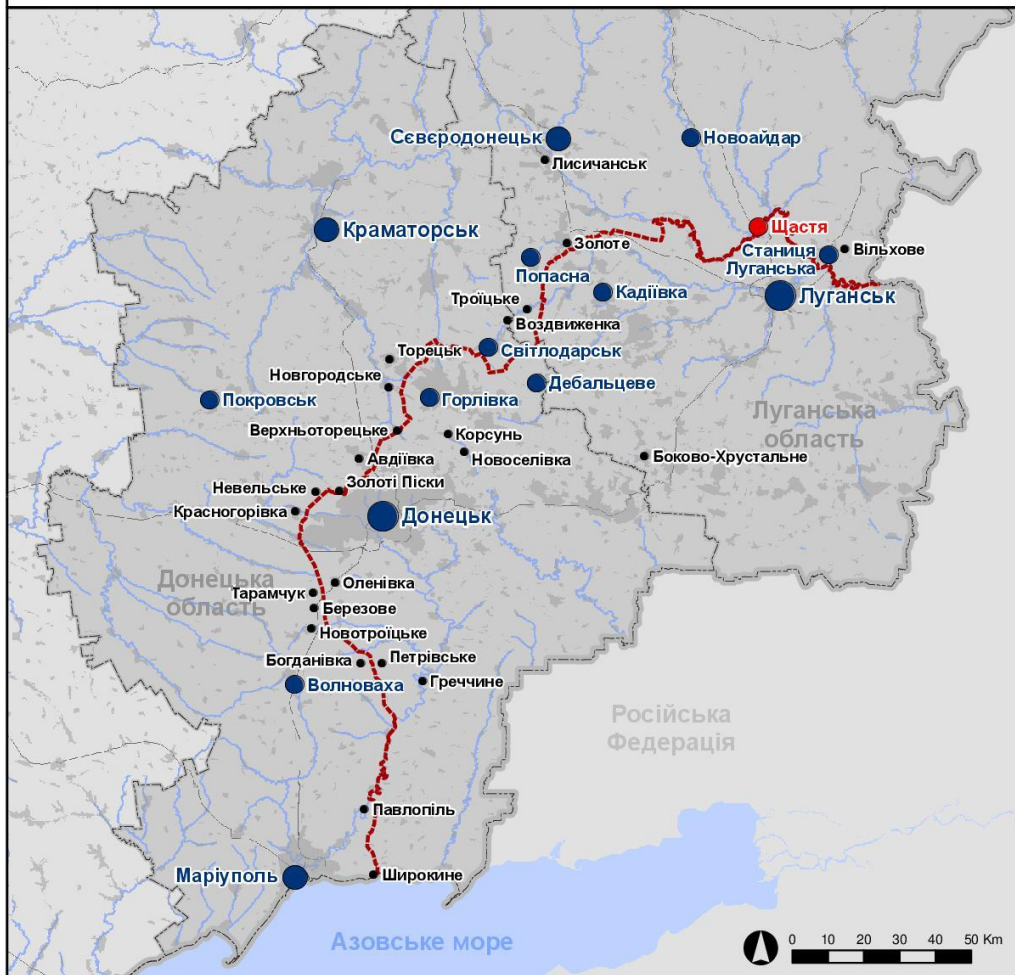
## Мапа Донецької та Луганської областей<sup>11</sup>



Організація з безпеки та співробітництва в Європі  
Спеціальна моніторингова місія в Україні

### Населені пункти, згадані у звіті від

06 квітня 2020 року



- моніторингова команда / патрульний центр
- патрульний центр
- передова патрульна база
- місце, звідки співробітники СММ були тимчасово передислоковані
- згаданий у звіті населений пункт
- лінія зіткнення (орієнт.)

Джерело: адміністративні кордони – УКТ П ООН; дороги, ріки – проєкт OpenStreetMap; море – VLIZ (2005), Акваторії МГО; інше – ОБСЄ.

Система координат: WGS 1984 UTM Zone 37N

Ця мапа надається винятково для наочності. Відсутність помилок у мапі не гарантується, а її зміст не означає, що СММ ОБСЄ затверджує або ухвалює офіційний статус мапи.

© ОБСЄ 2019 Не дозволяється використовувати, копіювати, відтворювати, передавати, транслювати, продавати, ліцензувати або застосовувати без попереднього дозволу з боку ОБСЄ у письмовому вигляді.

Створено: 06/04/2020

<sup>11</sup> За рішенням Постійної ради №1117 від 21 березня 2014 року, СММ базується у десяти містах на всій території України (Херсон, Одеса, Львів, Івано-Франківськ, Харків, Донецьк, Дніпро, Чернівці, Луганськ і Київ). Ця мапа східної України призначена для ілюстративних цілей. На ній вказані населені пункти, згадані у звіті, а також ті, де є офіси СММ (команди спостерігачів, представництва і передові патрульні бази) в Донецькій і Луганській областях. (Червоним кольором виділено передову патрульну базу, з якої співробітники СММ були тимчасово передислоковані згідно з рекомендаціями експертів з безпеки з деяких держав-учасниць ОБСЄ та з урахуванням вимог СММ щодо безпеки). СММ використовує ці приміщення у світлу пору доби, а також патрулює в цьому населеному пункті (вдень).