

Ежедневный отчет № 75/2020

от 30 марта 2020 года¹

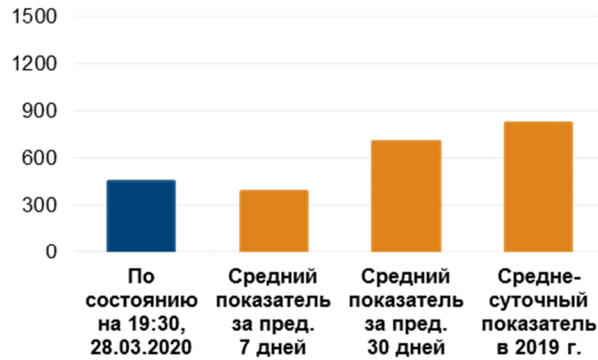
Краткое изложение

- С вечера 27 по вечер 28 марта СММ констатировала увеличение количества нарушений режима прекращения огня в Донецкой области и уменьшение количества таких нарушений в Луганской области по сравнению с предыдущим отчетным периодом.
- В период с вечера 28 по вечер 29 марта Миссия констатировала дальнейшее увеличение количества нарушений режима прекращения огня в Донецкой области и дальнейшее уменьшение количества таких нарушений в Луганской области по сравнению с предыдущими сутками.
- Члены вооруженных формирований продолжали отказывать патрулям СММ в проезде в направлении неподконтрольных правительству районов на официальных дорожных коридорах вдоль линии соприкосновения в Донецкой и Луганской областях, ссылаясь, среди прочего, на то, что «блокпост закрыт в связи с COVID-19» и на «меры, предпринятые в связи с карантином».
- Миссия продолжала осуществлять мониторинг на участках разведения сил и средств в районах Станицы Луганской, Золотого и Петровского.
- По наблюдениям СММ, контрольные пункты въезда-выезда вблизи Майорска, Новотроицкого, Гнутово и Станицы Луганской, а также несколько блокпостов вооруженных формирований вдоль линии соприкосновения в Донецкой и Луганской областях оставались закрытыми в связи со вспышкой COVID-19.
- Миссия способствовала обеспечению функционирования Донецкой фильтровальной станции после возобновления ее работы 28 марта. Вечером 28 марта СММ зафиксировала нарушения режима прекращения огня в пределах 1 км от станции.
- Наблюдатели впервые зафиксировали противотанковые мины около Молодежного в Луганской области.

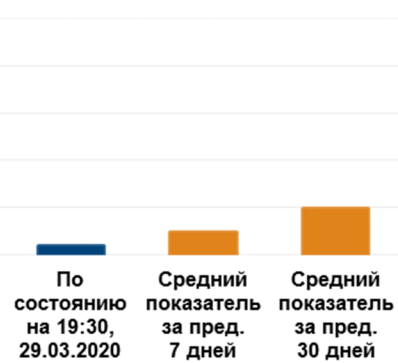
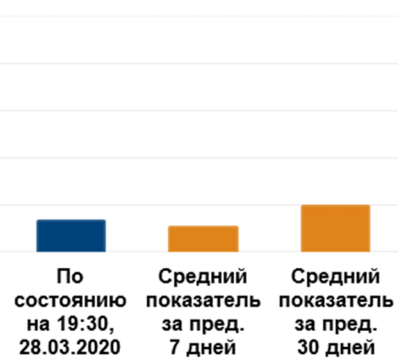
¹ На основании информации, поступившей от мониторинговых команд по состоянию на 19:30 29 марта 2020 года (по восточноевропейскому времени).

Нарушения режима прекращения огня²

Количество зафиксированных нарушений режима прекращения огня³



Количество зафиксированных взрывов⁴



² Более подробная информация обо всех случаях нарушения режима прекращения огня, а также карты Донецкой и Луганской областей, где отмечены все места, упомянутые в отчете, представлены в приложении.

³ Включая взрывы.

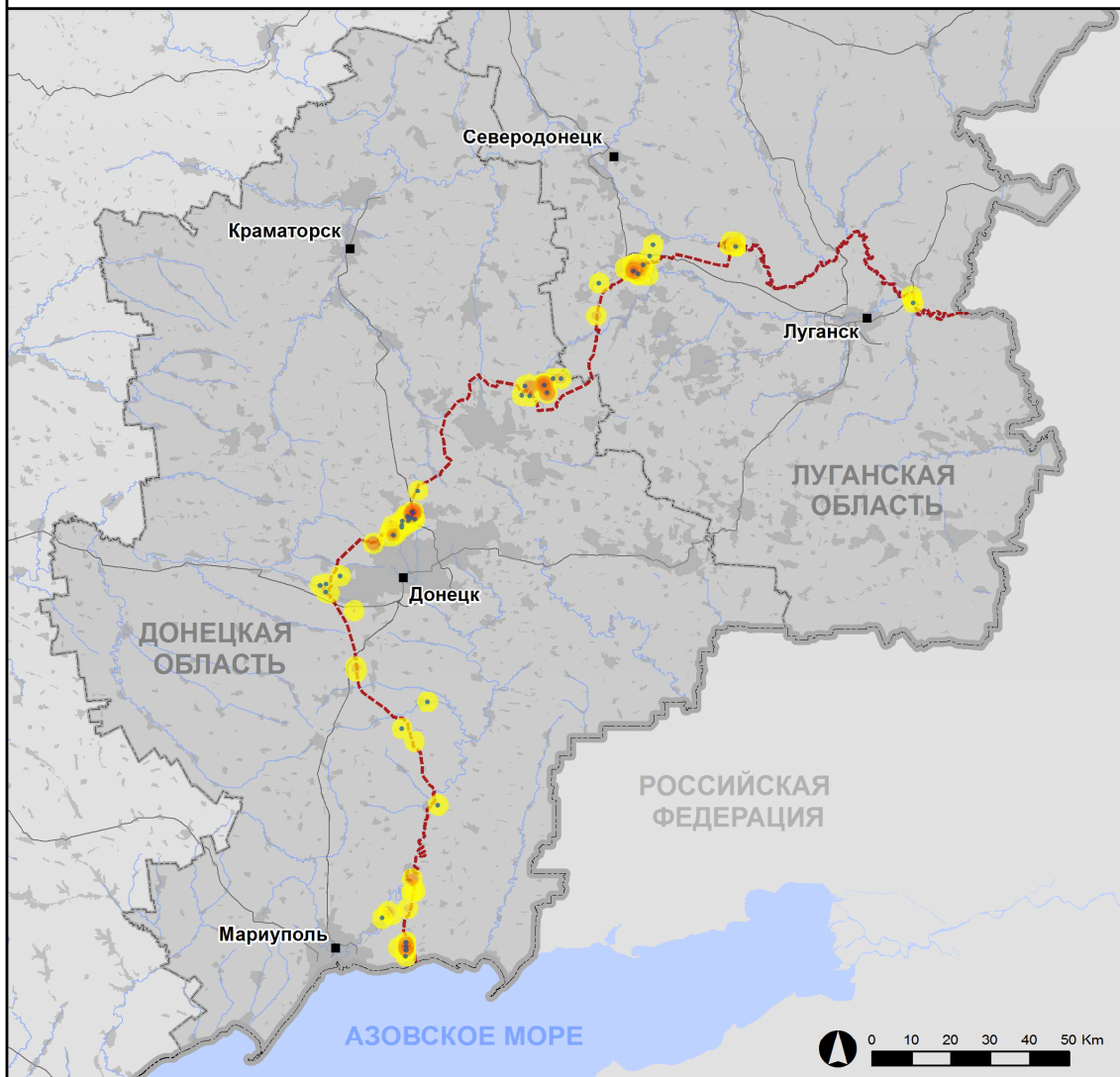
⁴ Включая влечение огня из вооружения неустановленного типа.

Карта зафиксированных нарушений режима прекращения огня



Организация по безопасности и сотрудничеству в Европе
Специальная мониторинговая миссия в Украине

Зафиксированные СММ нарушения режима прекращения огня 28-29 марта 2020 г.



Концентрация нарушений режима прекращения огня

- Высокая
-
- Низкая
- Взрыв
- Населенный пункт
- Линия соприкосновения (ориентир.)

Источники: административные границы — УКГВ ООН; дороги, реки — проект OpenStreetMap; море — VLIZ (2005), Акватории МГО; другое — ОБСЕ.

Система координат: WGS 1984 UTM Zone 37N

Данная карта предоставляется исключительно для наглядности. Отсутствие ошибок не гарантировано, а ее содержание не подразумевает, что СММ ОБСЕ утверждает или одобряет официальный статус карты.

© СММ ОБСЕ 2019 Не разрешается использовать, копировать, воспроизводить, передавать, транслировать, продавать, лицензировать или применять без предварительного разрешения со стороны ОБСЕ в письменном виде.
Создано: 30/03/2020

С вечера 27 по вечер 28 марта в Донецкой области Миссия констатировала увеличение количества нарушений режима прекращения огня, зафиксировав также больше взрывов (около 125), по сравнению с [предыдущим отчетным периодом](#) (13 взрывов). Большинство нарушений режима прекращения огня, включая большую часть взрывов, зафиксировано в районах к востоку и юго-востоку от н. п. Светлодарск (подконтрольный правительству, 57 км к северо-востоку от Донецка), а также к северу от н. п. Широкино (подконтрольный правительству, 100 км к югу от Донецка).

В период с вечера 28 по вечер 29 марта СММ констатировала дальнейшее увеличение количества нарушений режима прекращения огня, зафиксировав при этом меньше взрывов (около 45), по сравнению с предыдущими сутками. Большинство нарушений режима прекращения огня зафиксировано в районах к югу от Донецкой фильтровальной станции (ДФС; 15 км к северу от Донецка), а также вновь к востоку от Светлодарска. Вечером 28 марта камера СММ, установленная на ДФС, зафиксировала 17 взрывов неопределенного происхождения и примерно 230 неопределенных боеприпасов в пределах 1 км от станции.

С вечера 27 по вечер 28 марта в Луганской области Миссия констатировала уменьшение количества нарушений режима прекращения огня, зафиксировав при этом больше взрывов (примерно 65), по сравнению с [предыдущим отчетным периодом](#) (24 взрыва). Большинство нарушений режима прекращения огня, включая большинство взрывов, зафиксировано в районах к востоку от участка разведения в районе н. п. Золотое (подконтрольный правительству, 60 км к западу от Луганска) (см. ниже).

В период с вечера 28 по вечер 29 марта СММ констатировала дальнейшее уменьшение количества нарушений режима прекращения огня, зафиксировав при этом 10 взрывов, по сравнению с предыдущими сутками. Все нарушений режима прекращения огня зафиксировано в районах к востоку от участка разведения в районе Золотого (см. ниже).

На трех блокпостах в Донецкой области и на одном блокпосте в Луганской области члены вооруженных формирований отказывали патрулям СММ в проезде

Члены вооруженных формирований продолжали отказывать патрулям Миссии в проезде через блокпосты на официальных дорожных коридорах в Донецкой и Луганской областях. Эти ограничения являются препятствием выполнению мандата СММ⁵.

28 марта на блокпосте вооруженных формирований на автодороге Н15 к востоку от н. п. Кременец (неподконтрольный правительству, 16 км к юго-западу от Донецка) 4 члена вооруженных формирований отказали патрулю Миссии в проезде в направлении неподконтрольных правительству районов, объяснив это тем, что «блокпост закрыт в связи с COVID-19»*.

⁵ СММ начала сталкиваться с регулярными отказами в доступе при попытке проезда/перехода в направлении неподконтрольных правительству районов с 21 марта на блокпостах вооруженных формирований в Донецкой области и с 23 марта — в Луганской области. Для получения более подробной информации см. ежедневные и оперативные отчеты Миссии.

28 и 29 марта на блокпосте в 200 м к югу от моста у Станицы Луганской (15 км к северо-востоку от Луганска) член вооруженных формирований отказал патрулям СММ в переходе в направлении неподконтрольных правительству районов, сославшись на «приказы от командиров»*.

28 и 29 марта на блокпосте к западу от н. п. Верхнешироковское (бывш. Октябрь; неподконтрольный правительству, 85 км к югу от Донецка) члены вооруженных формирований (некоторые явно были вооружены) **вновь** отказали патрулям Миссии в проезде в неподконтрольные правительству районы, ссылаясь на то, что «блокпост закрыт в связи с COVID-19» 28 марта, а на следующий день — на «проведение работ по разминированию в этом районе»*.

28 и 29 марта на блокпосте возле н. п. Оленовка (неподконтрольный правительству, 23 км к юго-западу от Донецка) члены вооруженных формирований (некоторые явно были вооружены) **вновь** отказали патрулям СММ в проезде в неподконтрольные правительству районы, ссылаясь на «работы по разминированию в этом районе» 28 марта, а на следующий день — без каких-либо указания каких-либо причин*.

Участки разведения в районах Станицы Луганской, Золотого и Петровского⁶

Утром 28 марта, находясь приблизительно в 200 м к югу от моста возле Станицы Луганской, команда Миссии слышала 1 взрыв неопределенного происхождения на расстоянии примерно 2–3 км к юго-востоку — по оценке, вне **участка разведения в районе н. п. Станица Луганская** (16 км к северо-востоку от Луганска), но в пределах 5 км от ее края.

28 и 29 марта на участке разведения наблюдатели по-прежнему видели членов вооруженных формирований (с нарукавными повязками с надписью «СЦКК») между нововозведенным пролетом моста у Станицы Луганской и блокпостом вооруженных формирований к югу от моста.

Вечером 27 и 28 марта камера СММ в Золотом зафиксировала в общей сложности 50 взрывов неопределенного происхождения и 43 неустановленных боеприпаса — все на расстоянии ориентировочно 3–5 км к востоку и востоко-северо-востоку. В течение дня 28 марта, патрулируя на южной окраине н. п. Горское (подконтрольный правительству, 63 км к западу от Луганска), наблюдатели слышали 17 взрывов неопределенного происхождения примерно в 6–8 км к востоко-юго-востоку. В течение дня 29 марта, осуществляя мониторинг в двух местах вблизи **участка разведения в районе Золотого**, наблюдатели слышали 1 взрыв неопределенного происхождения и 9 очередей из крупнокалиберного пулемета. По оценке, все указанные выше нарушения режима прекращения огня произошли вне участка разведения, но в пределах 5 км от его края.

28 марта, ведя наблюдение ориентировочно в 2 км к востоку от н. п. Богдановка (подконтрольный правительству, 41 км к юго-западу от Донецка), наблюдатели слышали 4 взрыва неопределенного происхождения; установить, произошли эти нарушения на **участке разведения в районе н. п. Петровское** (неподконтрольный правительству, 41 км к югу от Донецка) или за его пределами, не представлялось возможным. 29 марта, находясь на том же месте, наблюдатели слышали 3 очереди из

⁶ Разведение предусмотрено Рамочным решением Трехсторонней контактной группы о разведении сил и средств от 21 сентября 2016 года.

крупнокалиберного пулемета на расстоянии примерно 4–5 км к юго-востоку (по оценке, вне участка разведения, но в пределах 5 км от его края).

Отвод вооружения

СММ продолжала осуществлять мониторинг отвода вооружения, предусмотренного Меморандумом, а также Комплексом мер и Дополнением к нему.

Признаки военного присутствия и присутствия военного типа в зоне безопасности⁷

СММ зафиксировала бронетранспортеры в подконтрольных правительству районах (для получения более подробной информации см. таблицу ниже).

Противотанковые мины возле Молодежного и предупреждающие о минной опасности знаки возле Моспино

26 марта в поле на расстоянии около 100 м к северу от автодороги Т0504 и приблизительно в 2,5 км к юго-западу от н. п. Молодежное (неподконтрольный правительству, 63 км к западу от Луганска) беспилотный летательный аппарат (БПЛА) СММ малого радиуса действия впервые зафиксировал 17 противотанковых мин (часть большего минного поля; по оценке, находятся там некоторое время). Примерно в 2 км к юго-западу от Молодежного БПЛА **ВНОВЬ** зафиксировал 20 противотанковых мин (часть большего минного поля) в поле на расстоянии 40 м к югу от автодороги Т0504.

29 марта члены патруля Миссии впервые видели 5 предупреждающих знаков о минной опасности (с надписями «Мины» кириллицей) на заборе аэродрома недалеко от н. п. Моспино (неподконтрольный правительству, 24 км к юго-востоку от Донецка).

Меры по противодействию вспышке COVID-19 в пунктах пропуска вдоль линии соприкосновения

В Донецкой области СММ констатировала, что контрольные пункты въезда-выезда (КПВВ) возле н. п. Гнутово (подконтрольный правительству, 90 км к югу от Донецка) и н. п. Новотроицкое (подконтрольный правительству, 36 км к юго-западу от Донецка), а также соответствующие им блокпосты вооруженных формирований около Верхнешироковского и Оленовки, КПВВ около н. п. Майорск (подконтрольный правительству, 45 км к северо-востоку от Донецка) и блокпост вооруженных формирований восточнее Кременца по-прежнему закрыты в связи со вспышкой COVID-19.

В Луганской области, по наблюдениям Миссии, КПВВ возле Станицы Луганской и соответствующий блокпост вооруженных формирований южнее моста у Станицы Луганской также по-прежнему закрыты в связи со вспышкой COVID-19.

⁷ Упомянутая в этом разделе техника не подпадает под действие Минских соглашений об отводе вооружений

Все КПВВ закрыты с 22 марта. Соответствующие блокпосты вооруженных формирований в Донецкой области закрыты с 21 марта, а блокпост вооруженных формирований в 200 м к югу от моста у Станицы Луганской закрыт с 23 марта.

28 марта команда СММ видела более 20 человек (18 женщин и 5 мужчин разного возраста, а также 1 ребенок), ожидавших в очереди в укрытии международной организации перед блокпостом вооруженных формирований южнее моста у Станицы Луганской. Позже наблюдатели видели, как они по одному проходили через блокпост вооруженных формирований и направлялись в подконтрольные правительству районы. Сотрудник Государственной пограничной службы Украины по телефону сообщил, что 28 марта через КПВВ около Станицы Луганской в подконтрольные правительству районы вошли 24 человека. На следующий день команда Миссии видела около 20 человек (14 женщин и 6 мужчин разного возраста) на КПВВ около Станицы Луганской, которые, как сообщалось, ожидали на переход в неподконтрольные правительству районы.

29 марта, находясь в пункте пропуска на границе вблизи н. п. Успенка (неподконтрольный правительству, 73 км к юго-востоку от Донецка), наблюдатели видели, как члены вооруженных формирований раздавали людям, выходящим из Украины, опросники, связанные со вспышкой COVID-19. По наблюдениям команды СММ, люди заполняли их и возвращали членам вооруженных формирований.

Усилия Миссии по содействию обеспечению функционирования жизненно важных объектов гражданской инфраструктуры

28 и 29 марта СММ способствовала функционированию ДФС, в частности проезду работников станции из н. п. Ясиноватая (неподконтрольный правительству, 16 км к северо-востоку от Донецка) на станцию и в противоположном направлении, после получения утром 28 марта информации о том, что станция возобновила свою работу, от представителя КП «Компания «Вода Донбасса» (также см. [Ежедневный отчет СММ от 28 марта 2020 года](#)).

В течение обоих дней Миссия не осуществляла мониторинг ситуации с безопасностью в районе насосной станции вблизи н. п. Василевка (неподконтрольный правительству, 20 км к северу от Донецка) ввиду соображений безопасности.

Приграничные районы, которые не контролируются правительством

25 марта на основании доступных СММ данных воздушного наблюдения обнаружено примерно 60 тентованных грузовиков, ожидавших в очереди на выезд из Украины в пункте пропуска на границе рядом с н. п. Вознесеновка (бывш. Червонопартизанск; 65 км к юго-востоку от Луганска).

29 марта, находясь в пункте пропуска на границе около Успенки в течение примерно 50 минут, команда Миссии видела, что в Украину въехали 10 автомобилей (в том числе 4 с табличками «ДНР»), 1 автобус (с табличками «ДНР») и 15 тентованных грузовиков (включая 5 с табличками «ДНР»), а также вошли 22 пешехода (мужчины и женщины разного возраста, в том числе 2 ребенка). За аналогичный период команда СММ видела, что из Украины выехали 5 автомобилей (включая 1 с табличками «ДНР») и 6 тентованных грузовиков (в том числе 1 с табличками «ДНР»), а также вышли 15 пешеходов (мужчины и женщины разного возраста, в том числе 1 ребенок).

В тот же день, находясь в пункте пропуска на границе вблизи н. п. Ульяновское (61 км к юго-востоку от Донецка) в течение примерно 25 минут, члены патруля Миссии видели, что металлические ворота пункта пропуска были закрыты, а члены вооруженных формирований отсутствовали.

Миссия продолжала следить за ситуацией в Херсоне, Одессе, Львове, Ивано-Франковске, Харькове, Днепре, Черновцах и Киеве.

***Ограничение свободы передвижения и другие препятствия в выполнении мандата СММ**

Деятельность по мониторингу и свобода передвижения СММ ограничены из-за угроз в области безопасности, включая риски, связанные с наличием мин и неразорвавшихся боеприпасов, а также другими препятствиями, которые ежедневно меняются. Мандат СММ предусматривает свободный и безопасный доступ по всей Украине. Все подписанты Комплекса мер согласились с необходимостью свободного и безопасного доступа, а также с тем, что ограничение свободы передвижения СММ является нарушением и что на подобные нарушения необходимо оперативно реагировать. Они также согласились с тем, что Совместный центр контроля и координации (СЦКК) должен содействовать такому реагированию и осуществлять общую координацию работ по разминированию. Однако вооруженные формирования в отдельных районах Донецкой и Луганской областей часто отказывают СММ в доступе к районам, прилегающим к неподконтрольным правительству участкам границы Украины (например, см. [Ежедневный отчет СММ от 28 марта 2020 года](#)). Деятельность СММ в Донецкой и Луганской областях оставалась ограниченной после того, как [23 апреля 2017 года неподалеку от Пришиба произошел инцидент со смертельным исходом](#). В связи с этим способность Миссии осуществлять наблюдение по-прежнему ограничена.

Запрет доступа⁸:

- 28 марта на блокпосте вооруженных формирований на автодороге Н15 к востоку от н. п. Кременец (неподконтрольный правительству, 16 км к юго-западу от Донецка) 4 члена вооруженных формирований отказали патрулю Миссии в проезде в направлении неподконтрольных правительству районов, объяснив это тем, что «блокпост закрыт в связи с COVID-19».
- 28 и 29 марта на блокпосте вооруженных формирований в 200 м к югу от моста у Станицы Луганской (15 км к северо-востоку от Луганска) член вооруженных формирований отказал патрулям Миссии в проходе в направлении неподконтрольных правительству районов, ссылаясь на «приказы от командиров».
- 28 и 29 марта на блокпосте вооруженных формирований к западу от н. п. Верхнешироковское (бывш. Октябрь; неподконтрольный правительству, 85 км к югу от Донецка) члены вооруженных формирований (некоторые явно были вооружены) **ВНОВЬ** отказали патрулям Миссии в проезде в неподконтрольные правительству районы, ссылаясь на то, что «блокпост

⁸ В разделе «Запрет доступа» в Ежедневном отчете СММ от 28 марта 2020 года второй пункт следует читать в такой редакции: «На блокпосте в 200 м к югу от моста у Станицы Луганской (15 км к северо-востоку от Луганска) член вооруженных формирований отказал патрулю Миссии в проходе в направлении неподконтрольных правительству районов, объяснив это «приказами от командиров».

закрыт в связи с COVID-19» 28 марта, а на следующий день — на «проведение работ по разминированию в том районе».

- 28 и 29 марта на блокпосте вооруженных формирований возле н. п. Оленовка (неподконтрольный правительству, 23 км к юго-западу от Донецка) члены вооруженных формирований (некоторые явно были вооружены) ВНОВЬ отказали патрулям Миссии в проезде в неподконтрольные правительству районы, ссылаясь на «работы по разминированию в этом районе» 28 марта, а на следующий день — без каких-либо указания каких-либо причин.

Регулярные ограничения на участках разведения сил и средств и из-за мин/неразорвавшихся боеприпасов:

- Не осуществив сплошное разминирование, извлечение неразорвавшихся боеприпасов и устранение прочих препятствий, стороны по-прежнему отказывали СММ в неограниченном доступе к трем участкам разведения, а также в возможности передвигаться по отдельным дорогам, которые ранее были определены как важные для осуществления Миссией эффективного мониторинга и для передвижения гражданских лиц.

Таблица военного присутствия и присутствия военного типа в зоне безопасности⁹

Дата	К-во	Вид	Место	Источник наблюдения
подконтрольные правительству районы				
28.03.2020	1	бронетранспортер (типа БТР)	вблизи н. п. Новобахмутовка (28 км к северу от Донецка)	патруль
29.03.2020	1	бронетранспортер (БТР-80)	вблизи н. п. Муратово (51 км к северо-западу от Луганска)	
	6	бронетранспортер (неустановленного типа)	в н. п. Уманское (25 км к северо-западу от Донецка)	

⁹ Упомянутая в этом разделе техника не подпадает под действие Минских соглашений об отводе вооружений.

Таблица нарушений режима прекращения огня по состоянию на 29 марта 2020 г.¹⁰

Месторасположение СММ	Место события	Способ	К-во	Наблюдение	Описание	Вооружение	Дата, время
камера СММ в н. п. Авдеевка (подконтрольный правительству, 17 км к С от Донецка)	2–4 км к ВЮВ	зафиксировала	1	Н/Д боеприпас	ССЗ–ЮЮВ	Н/Д	27.03, 23:21
	2–4 км к ВЮВ	зафиксировала	2	взрыв	неопределенного происхождения	Н/Д	27.03, 23:22
	2–4 км к ВЮВ	зафиксировала	2	взрыв	неопределенного происхождения	Н/Д	28.03, 01:18
камера СММ в н. п. Березовое (подконтрольный правительству, 31 км к ЮЗ от Донецка)	1–3 км к ВЮВ	зафиксировала	9	Н/Д боеприпас	ЗЮЗ–ВСВ	Н/Д	27.03, 21:32
	2–4 км к ЮВ	зафиксировала	1	вспышка дульного пламени		Н/Д	28.03, 02:20
	2–4 км к ЮВ	зафиксировала	2	Н/Д боеприпас	ЮЗ–СВ	Н/Д	28.03, 02:20
камера СММ в н. п. Чермалык (подконтрольный правительству, 77 км к Ю от Донецка)	2–4 км к ЮЮВ	зафиксировала	2	Н/Д боеприпас	ССВ–ЮЮЗ	Н/Д	28.03, 04:01
Камера СММ на Донецкой фильтровальной станции (15 км к С от Донецка)	1–2 км к ЮЮЗ	зафиксировала	6	Н/Д боеприпас	выпущенный(-ая) вверх (также зафиксировано камерами СММ в Авдеевке и на шахте «Октябрьская»)	Н/Д	28.03, 03:35
камера СММ на КПВВ в н. п. Гнутово (подконтрольный правительству, 84 км к Ю от Донецка)	1–3 км к ВСВ	зафиксировала	1	Н/Д боеприпас	С–Ю	Н/Д	27.03, 23:02
	1–3 км к ВСВ	зафиксировала	3	Н/Д боеприпас	С–Ю	Н/Д	28.03, 00:03
	1–3 км к ВСВ	зафиксировала	1	Н/Д боеприпас	С–Ю	Н/Д	28.03, 01:08
камера СММ в н. п. Гранитное (подконтрольный правительству, 60 км к Ю от Донецка)	2–4 км к В	зафиксировала	1	взрыв	неопределенного происхождения	Н/Д	28.03, 03:31
камера СММ на КПВВ в н. п. Марынка (подконтрольный правительству, 23 км к ЮЗ от Донецка)	3–5 км к С	зафиксировала	1	Н/Д боеприпас	З–В	Н/Д	27.03, 19:43
	3–5 км к С	зафиксировала	1	взрыв	неопределенного происхождения	Н/Д	27.03, 19:43
камера СММ на шахте «Октябрьская» (неподконтрольный правительству, 9 км к СЗ от центра Донецка)	2–4 км к СВ	зафиксировала	1	вспышка дульного пламени		Н/Д	27.03, 22:31
	2–4 км к СВ	зафиксировала	1	Н/Д боеприпас	Ю–С	Н/Д	27.03, 22:31
	2–4 км к СВ	зафиксировала	1	Н/Д боеприпас	ЗСЗ–ВЮВ	Н/Д	27.03, 22:31
	2–4 км к СВ	зафиксировала	1	взрыв	неопределенного происхождения	Н/Д	27.03, 22:31
	2–4 км к СВ	зафиксировала	1	вспышка дульного пламени		Н/Д	28.03, 00:00
	2–4 км к СВ	зафиксировала	1	Н/Д боеприпас	З–В (после предыдущего события)	Н/Д	28.03, 00:00
	2–4 км к СВ	зафиксировала	1	взрыв	взрыв в воздухе (после предыдущего события)	Н/Д	28.03, 00:00
	2–4 км к СВ	зафиксировала	2	Н/Д боеприпас	ЗСЗ–ВЮВ	Н/Д	28.03, 00:03
	2–4 км к СВ	зафиксировала	2	Н/Д боеприпас	ЗСЗ–ВЮВ	Н/Д	28.03, 00:04
	2–4 км к СВ	зафиксировала	1	взрыв	неопределенного происхождения	Н/Д	28.03, 00:11
	2–4 км к СВ	зафиксировала	1	взрыв	неопределенного происхождения	Н/Д	28.03, 00:45
	2–4 км к ССВ	зафиксировала	1	Н/Д боеприпас	ЮЗ–СВ	Н/Д	28.03, 00:55
	2–4 км к СВ	зафиксировала	1	Н/Д боеприпас	СЗ–ЮВ	Н/Д	28.03, 04:09
камера СММ в 1 км к ЮЗ от н. п. Широкино (подконтрольный правительству, 100 км к Ю от Донецка)	2–3 км к С	зафиксировала	1	взрыв	неопределенного происхождения	Н/Д	27.03, 19:21
	3–5 км к С	зафиксировала	1	Н/Д боеприпас	З–В	Н/Д	27.03, 19:28
	3–5 км к С	зафиксировала	1	взрыв	неопределенного происхождения	Н/Д	27.03, 19:31
	3–5 км к С	зафиксировала	3	Н/Д боеприпас	З–В	Н/Д	27.03, 19:31
	3–5 км к С	зафиксировала	1	Н/Д боеприпас	З–В	Н/Д	27.03, 19:35
	3–5 км к С	зафиксировала	1	взрыв	неопределенного происхождения	Н/Д	27.03, 19:35

¹⁰ В таблице указаны исключительно нарушения режима прекращения огня, зафиксированные непосредственно патрулями Миссии или камерами СММ, а также те случаи, которые Миссия оценивает как учения с боевой стрельбой, контролируемые взрывы и т.п. Указанные детали — а именно расстояние, направление, тип оружия и т.д. — основаны на оценках, сделанных наблюдателями на местах и специалистами по техническому мониторингу, и необязательно всегда являются точными. Надпись «нет данных» (Н/Д) означает, что СММ не смогла подтвердить информацию из-за расстояния, погодных условий, технических ограничений и/или по другим причинам. Нарушения режима прекращения огня, зафиксированные параллельно несколькими патрулями/камерами, отражаются в таблице только один раз.

Месторасположение СММ	Место события	Способ	К-во	Наблюдение	Описание	Вооружение	Дата, время
	3–5 км к С	зафиксировала	1	взрыв	неопределенного происхождения	Н/Д	27.03, 21:05
	3–5 км к С	зафиксировала	1	взрыв	неопределенного происхождения	Н/Д	27.03, 21:06
	3–5 км к С	зафиксировала	1	взрыв	неопределенного происхождения	Н/Д	27.03, 21:07
	3–5 км к С	зафиксировала	1	взрыв	неопределенного происхождения	Н/Д	27.03, 21:29
	3–5 км к С	зафиксировала	1	взрыв	неопределенного происхождения	Н/Д	27.03, 21:30
	3–5 км к С	зафиксировала	1	взрыв	неопределенного происхождения	Н/Д	27.03, 21:32
	3–5 км к С	зафиксировала	9	Н/Д боеприпас	В–3	Н/Д	27.03, 21:36
	4–6 км к С	зафиксировала	2	Н/Д боеприпас	ВЮВ–3СЗ	Н/Д	27.03, 21:37
	5–7 км к С	зафиксировала	1	взрыв	неопределенного происхождения	Н/Д	27.03, 21:37
	5–7 км к С	зафиксировала	1	взрыв	неопределенного происхождения	Н/Д	27.03, 21:38
	4–6 км к С	зафиксировала	1	взрыв	неопределенного происхождения	Н/Д	27.03, 21:38
	4–6 км к С	зафиксировала	1	взрыв	неопределенного происхождения	Н/Д	27.03, 21:41
	4–6 км к С	зафиксировала	1	взрыв	неопределенного происхождения	Н/Д	27.03, 21:48
	4–6 км к С	зафиксировала	13	Н/Д боеприпас	В–3	Н/Д	27.03, 22:52
	5–7 км к С	зафиксировала	1	взрыв	неопределенного происхождения	Н/Д	27.03, 22:56
	4–6 км к С	зафиксировала	14	Н/Д боеприпас	В–3	Н/Д	27.03, 22:59
	4–6 км к С	зафиксировала	1	Н/Д боеприпас	В–3	Н/Д	27.03, 23:21
	4–6 км к С	зафиксировала	23	Н/Д боеприпас	В–3	Н/Д	27.03, 23:30
	4–6 км к С	зафиксировала	1	Н/Д боеприпас	З–В	Н/Д	27.03, 23:30
	4–6 км к С	зафиксировала	9	Н/Д боеприпас	В–3	Н/Д	27.03, 23:31
	5–7 км к С	зафиксировала	1	взрыв	неопределенного происхождения	Н/Д	27.03, 23:51
	5–7 км к С	зафиксировала	1	взрыв	неопределенного происхождения	Н/Д	28.03, 00:02
	4–6 км к С	зафиксировала	1	взрыв	неопределенного происхождения	Н/Д	28.03, 00:02
	4–6 км к С	зафиксировала	3	Н/Д боеприпас	В–3	Н/Д	28.03, 00:26
камера СММ в н. п. Светлодарск (подконтрольный правительству, 57 км к СВ от Донецка)	2–4 км к ЗЮЗ	зафиксировала	1	Н/Д боеприпас	С–Ю	Н/Д	27.03, 19:28
	2–4 км к ЗЮЗ	зафиксировала	1	взрыв	неопределенного происхождения	Н/Д	27.03, 19:38
	1–3 км к ЗЮЗ	зафиксировала	3	Н/Д боеприпас	С–Ю	Н/Д	27.03, 23:19
	1–3 км к ЗЮЗ	зафиксировала	2	Н/Д боеприпас	С–Ю	Н/Д	27.03, 23:21
блокпост вблизи н. п. Кременец (неподконтрольный правительству, 16 км к ЮЗ от Донецка)	1–2 км к ЮЗ	слышали	7	очередь		крупнокалиберный пулемет	28.03, 12:30–12:31
примерно 2,5 км к ЮВ от н. п. Авдеевка (подконтрольный правительству, 17 км к С от Донецка)	2–3 км к Ю	слышали	2	взрыв	неопределенного происхождения (в пределах 5 км от ДФС)	Н/Д	28.03, 09:25
	3–5 км к Ю	слышали	3	взрыв	неопределенного происхождения	Н/Д	28.03, 09:30
	3–4 км к Ю	слышали	1	взрыв	неопределенного происхождения	Н/Д	28.03, 09:39
примерно 2 км к В от н. п. Богдановка (подконтрольный правительству, 41 км к ЮЗ от Донецка)	Расстояние — Н/Д, к ЮВ	слышали	4	взрыв	неопределенного происхождения (определить, на участке разведения в районе Петровского или за его пределами, не представлялось возможным)	Н/Д	28.03, 13:44–13:46
примерно 2 км к СВ от н. п. Черненко (подконтрольный правительству, 86 км к Ю от Донецка)	5 км к ЮЗ	слышали	1	взрыв	неопределенного происхождения	Н/Д	28.03, 10:58
примерно 500 м к СВ от н. п. Каменка (подконтрольный правительству, 20 км к С от Донецка)	2–3 км к В	слышали	1	взрыв	неопределенного происхождения	Н/Д	28.03, 10:36
н. п. Светлодарск (подконтрольный правительству, 57 км к СВ от Донецка)	1–3 км к ЮВ	слышали	26	очередь		крупнокалиберный пулемет	27.03, 18:32–18:41
	2–3 км к ЮВ	слышали	12	взрыв	неопределенного происхождения	Н/Д	27.03, 18:32–18:41
	1–3 км к ЮВ	слышали	5	очередь		крупнокалиберный пулемет	27.03, 19:27–19:36
	2–3 км к ЮВ	слышали	19	взрыв	неопределенного происхождения	Н/Д	27.03, 19:27–19:36
	3–5 км к В	слышали	7	взрыв	неопределенного происхождения	Н/Д	27.03, 20:07–20:10
	1–3 км к ЮВ	слышали	5	очередь		крупнокалиберный пулемет	27.03, 20:09–20:12
	1–3 км к ЮВ	слышали	31	очередь		крупнокалиберный пулемет	27.03, 20:17–20:20

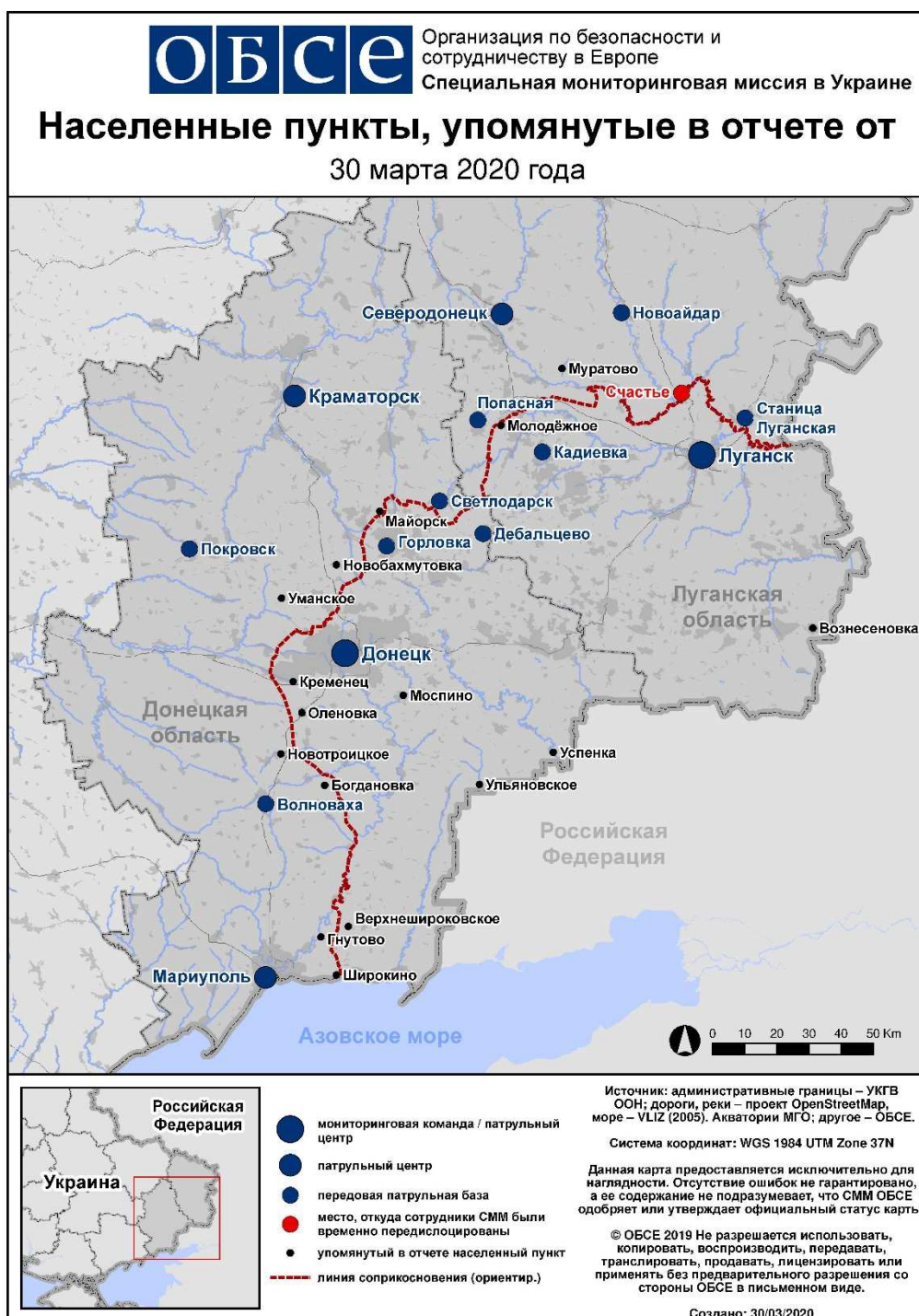
Месторасположение СММ	Место события	Способ	К-во	Наблюдение	Описание	Вооружение	Дата, время
	2–3 км к ЮВ	слышали	6	взрыв	неопределенного происхождения	Н/Д	27.03, 20:17–20:20
	2–3 км к ЮВ	слышали	14	взрыв	неопределенного происхождения	Н/Д	27.03, 20:24–20:26
	2–3 км к ЮВ	слышали	11	взрыв	неопределенного происхождения	Н/Д	27.03, 20:31–20:34
	1–3 км к ЮВ	слышали	38	очередь		крупнокалиберный пулемет	27.03, 21:15–21:21
	2–3 км к ЮВ	слышали	4	взрыв	неопределенного происхождения	Н/Д	27.03, 21:41–21:44
	1–3 км к ЮВ	слышали	7	очередь		крупнокалиберный пулемет	27.03, 23:13–23:17
	1–3 км к ЮВ	слышали	18	очередь		крупнокалиберный пулемет	27.03, 23:27–23:32
	5–7 км к В	слышали	11	взрыв	неопределенного происхождения	Н/Д	27.03, 23:39–23:46
	2–3 км к ЮВ	слышали	1	взрыв	неопределенного происхождения	Н/Д	28.03, 11:41
камера СММ в н. п Золотое (подконтрольный правительству, 60 км к З от Луганска)	3–5 км к В	зафиксировала	5	Н/Д боеприпас	С–Ю (по оценке, за пределами участка разведения)	Н/Д	27.03, 19:44
	3–5 км к В	зафиксировала	9	взрыв	неопределенного происхождения (по оценке, за пределами участка разведения)	Н/Д	27.03, 19:44
	3–5 км к В	зафиксировала	7	Н/Д боеприпас	С–Ю (по оценке, за пределами участка разведения)	Н/Д	27.03, 19:45
	3–5 км к В	зафиксировала	9	Н/Д боеприпас	С–Ю (по оценке, за пределами участка разведения)	Н/Д	27.03, 19:46
	3–5 км к В	зафиксировала	15	взрыв	неопределенного происхождения (по оценке, за пределами участка разведения)	Н/Д	27.03, 19:46
	3–5 км к В	зафиксировала	5	Н/Д боеприпас	С–Ю (по оценке, за пределами участка разведения)	Н/Д	27.03, 19:47
	3–5 км к В	зафиксировала	11	взрыв	неопределенного происхождения (по оценке, за пределами участка разведения)	Н/Д	27.03, 19:47
	3–5 км к В	зафиксировала	1	Н/Д боеприпас	С–Ю (по оценке, за пределами участка разведения)	Н/Д	27.03, 19:48
	3–5 км к В	зафиксировала	2	взрыв	неопределенного происхождения (по оценке, за пределами участка разведения)	Н/Д	27.03, 19:48
	3–5 км к В	зафиксировала	1	вспышка дульного пламени	по оценке, за пределами участка разведения	Н/Д	27.03, 19:49
	3–5 км к В	зафиксировала	1	Н/Д боеприпас	ЮЮЗ–ССВ (после предыдущего события; по оценке, за пределами участка разведения)	Н/Д	27.03, 19:49
	3–5 км к В	зафиксировала	1	взрыв	разрыв (после предыдущего события; по оценке, за пределами участка разведения)	Н/Д	27.03, 19:49
	3–5 км к В	зафиксировала	1	взрыв	неопределенного происхождения (по оценке, за пределами участка разведения)	Н/Д	27.03, 19:50
	3–5 км к В	зафиксировала	1	взрыв	неопределенного происхождения (по оценке, за пределами участка разведения)	Н/Д	27.03, 19:51
	3–5 км к В	зафиксировала	1	взрыв	неопределенного происхождения (по оценке, за пределами участка разведения)	Н/Д	27.03, 19:55
	3–5 км к В	зафиксировала	1	взрыв	неопределенного происхождения (по оценке, за пределами участка разведения)	Н/Д	27.03, 19:58
	3–5 км к В	зафиксировала	1	взрыв	неопределенного происхождения (по оценке, за пределами участка разведения)	Н/Д	27.03, 19:59
	3–5 км к В	зафиксировала	1	взрыв	неопределенного происхождения (по оценке, за пределами участка разведения)	Н/Д	27.03, 20:12
	3–5 км к В	зафиксировала	1	Н/Д боеприпас	выпущенный(-ая) вверх (по оценке, за пределами участка разведения)	Н/Д	27.03, 20:20

Месторасположение СММ	Место события	Способ	К-во	Наблюдение	Описание	Вооружение	Дата, время
	3–5 км к В	зафиксировала	1	взрыв	неопределенного происхождения (по оценке, за пределами участка разведения)	Н/Д	27.03, 20:26
Ю окраина н. п. Горское (подконтрольный правительству, 63 км к 3 от Луганска)	6–8 км к ВЮВ	слышали	17	взрыв	неопределенного происхождения (по оценке, за пределами участка разведения)	Н/Д	28.03, 09:14–09:25
СВ окраина н. п. Горское (подконтрольный правительству, 63 км к 3 от Луганска)	6–10 км к ВЮВ	слышали	2	взрыв	неопределенного происхождения (по оценке, за пределами участка разведения)	Н/Д	28.03, 11:10–11:12
	6–10 км к ВЮВ	слышали	1	взрыв	неопределенного происхождения (по оценке, за пределами участка разведения)	Н/Д	28.03, 12:08
200 м к Ю от моста вблизи Станицы Луганской (15 км к СВ от Луганска)	2–3 км к ЮВ	слышали	1	взрыв	неопределенного происхождения (по оценке, за пределами участка разведения)	Н/Д	28.03, 09:55
примерно 2 км к ЮЗ от н. п. Молодежное (неподконтрольный правительству, 63 км к 3 от Луганска)	5–7 км к ЮЮЗ	слышали	12	выстрел		Н/Д	28.03, 15:08–15:10
камера СММ в н. п. Авдеевка (подконтрольный правительству, 17 км к С от Донецка)	3–5 км к ВЮВ	зафиксировала	5	Н/Д боеприпас	ЗЮЗ–ВСВ	Н/Д	28.03, 19:42
	4–6 км к ВЮВ	зафиксировала	1	взрыв	неопределенного происхождения	Н/Д	28.03, 19:45
	3–5 км к ВЮВ	зафиксировала	5	Н/Д боеприпас	ЗЮЗ–ВСВ	Н/Д	28.03, 19:51
	3–5 км к ВЮВ	зафиксировала	1	взрыв	неопределенного происхождения	Н/Д	28.03, 19:58
	3–5 км к В	зафиксировала	16	Н/Д боеприпас	выпущенный(-ая) вверх (также зафиксировано камерой СММ на ДФС)	Н/Д	28.03, 20:00
	3–5 км к В	зафиксировала	5	Н/Д боеприпас	выпущенный(-ая) вверх (также зафиксировано камерой СММ на ДФС)	Н/Д	29.03, 00:27
	3–5 км к В	зафиксировала	10	Н/Д боеприпас	выпущенный(-ая) вверх (также зафиксировано камерой СММ на ДФС)	Н/Д	29.03, 00:34
	3–5 км к ВЮВ	зафиксировала	1	Н/Д боеприпас	С–Ю	Н/Д	29.03, 04:29
камера СММ в н. п. Чермалык (подконтрольный правительству, 77 км к Ю от Донецка)	2–4 км к ЮЮВ	зафиксировала	24	Н/Д боеприпас	ССВ–ЮЮЗ	Н/Д	28.03, 19:48
Камера СММ на Донецкой фильтровальной станции (15 км к С от Донецка)	0,5–1 км к Ю	зафиксировала	16	взрыв	неопределенного происхождения	Н/Д	28.03, 20:35
	0,5–1 км к Ю	зафиксировала	3	Н/Д боеприпас	З–В	Н/Д	28.03, 20:35
	0,8–1,5 км к ЮЮЗ	зафиксировала	3	Н/Д боеприпас	З–В	Н/Д	29.03, 02:30
	2–4 км к ЮЮЗ	зафиксировала	1	взрыв	неопределенного происхождения	Н/Д	29.03, 04:15
	500–800 м к ЮЮЗ	зафиксировала	1	взрыв	неопределенного происхождения (также зафиксировано камерой СММ на шахте «Октябрьская»)	Н/Д	29.03, 05:35
	500–800 м к ЮЮЗ	зафиксировала	16	Н/Д боеприпас	ЗСЗ–ВЮВ	Н/Д	29.03, 05:41
	500–800 м к ЮЮЗ	зафиксировала	36	Н/Д боеприпас	ЗСЗ–ВЮВ	Н/Д	29.03, 05:42
	500–800 м к ЮЮЗ	зафиксировала	8	Н/Д боеприпас	ЗСЗ–ВЮВ	Н/Д	29.03, 05:43
	500–800 м к Ю	зафиксировала	26	Н/Д боеприпас	ЗСЗ–ВЮВ	Н/Д	29.03, 05:44
	500–800 м к Ю	зафиксировала	100	Н/Д боеприпас	ЗСЗ–ВЮВ	Н/Д	29.03, 05:45
	500–800 м к Ю	зафиксировала	21	Н/Д боеприпас	ЗСЗ–ВЮВ	Н/Д	29.03, 05:45
	500–800 м к Ю	зафиксировала	6	Н/Д боеприпас	ЗСЗ–ВЮВ	Н/Д	29.03, 05:46
	500–800 м к Ю	зафиксировала	8	Н/Д боеприпас	ЗСЗ–ВЮВ	Н/Д	29.03, 05:51
	500–800 м к Ю	зафиксировала	1	Н/Д боеприпас	ЗСЗ–ВЮВ	Н/Д	29.03, 05:57
камера СММ 1,5 км к СВ от н. п. Гнутово (подконтрольный правительству, 90 км к Ю от Донецка)	2–4 км к ВЮВ	зафиксировала	9	Н/Д боеприпас	ССВ–ЮЮЗ	Н/Д	28.03, 20:18
камера СММ в н. п. Красногоровка (подконтрольный правительству, 21 км к 3 от Донецка)	3–4 км к ВЮВ	зафиксировала	1	взрыв	неопределенного происхождения	Н/Д	28.03, 22:17
	3–4 км к ВЮВ	зафиксировала	1	взрыв	неопределенного происхождения	Н/Д	28.03, 22:18

Месторасположение СММ	Место события	Способ	К-во	Наблюдение	Описание	Вооружение	Дата, время
камера СММ на КПВВ в н. п. Марьинка (подконтрольный правительству, 23 км к ЮЗ от Донецка)	1–3 км к С	зафиксировала	1	взрыв	неопределенного происхождения	Н/Д	28.03, 21:06
	1–3 км к С	зафиксировала	1	взрыв	неопределенного происхождения	Н/Д	28.03, 21:11
	1–3 км к С	зафиксировала	1	взрыв	неопределенного происхождения	Н/Д	28.03, 21:15
	3–5 км к ССЗ	зафиксировала	1	взрыв	неопределенного происхождения	Н/Д	28.03, 22:16
	3–5 км к ССЗ	зафиксировала	4	взрыв	неопределенного происхождения	Н/Д	28.03, 22:17
	3–5 км к ССЗ	зафиксировала	1	взрыв	неопределенного происхождения	Н/Д	28.03, 22:18
	1–3 км к ССВ	зафиксировала	2	Н/Д боеприпас	В–3	Н/Д	28.03, 22:18
камера СММ на шахте «Октябрьская» (неподконтрольный правительству, 9 км к СЗ от центра Донецка)	2–4 км к СВ	зафиксировала	1	взрыв	неопределенного происхождения	Н/Д	28.03, 19:36
	2–4 км к СВ	зафиксировала	1	взрыв	неопределенного происхождения	Н/Д	28.03, 20:28
	2–4 км к ССВ	зафиксировала	1	Н/Д боеприпас	ЗСЗ–ВЮВ	Н/Д	28.03, 23:49
	2–4 км к ССВ	зафиксировала	1	Н/Д боеприпас	ЗСЗ–ВЮВ	Н/Д	28.03, 23:57
	2–4 км к СВ	зафиксировала	2	взрыв	неопределенного происхождения	Н/Д	29.03, 00:02
	1–3 км к ССВ	зафиксировала	3	Н/Д боеприпас	ЗСЗ–ВЮВ	Н/Д	29.03, 02:51
	1–3 км к С	зафиксировала	1	взрыв	неопределенного происхождения	Н/Д	28.03, 19:16
камера СММ в 1 км к ЮЗ от н. п. Широкино (подконтрольный правительству, 100 км к Ю от Донецка)	5–7 км к С	зафиксировала	1	вспышка дульного пламени		Н/Д	28.03, 23:06
	5–7 км к С	зафиксировала	1	Н/Д боеприпас	З–В	Н/Д	28.03, 23:06
	5–7 км к С	зафиксировала	1	взрыв	взрыв в воздухе	Н/Д	28.03, 23:06
	5–7 км к С	зафиксировала	1	Н/Д боеприпас	З–В	Н/Д	28.03, 23:11
	5–7 км к С	зафиксировала	15	Н/Д боеприпас	ВЮВ–ЗСЗ	Н/Д	28.03, 23:17
	5–7 км к С	зафиксировала	1	Н/Д боеприпас	В–3	Н/Д	28.03, 23:21
	5–7 км к С	зафиксировала	1	Н/Д боеприпас	З–В	Н/Д	29.03, 01:18
	5–7 км к С	зафиксировала	1	взрыв	взрыв в воздухе	Н/Д	29.03, 01:18
	4–6 км к С	зафиксировала	4	Н/Д боеприпас	В–3	Н/Д	29.03, 01:47
	4–6 км к С	зафиксировала	1	вспышка дульного пламени		Н/Д	29.03, 01:47
н. п. Стылая (неподконтрольный правительству, 34 км к Ю от Донецка)	1–2 км к ВСВ	слышали	6	взрыв	неопределенного происхождения	Н/Д	29.03, 12:43–12:46
примерно 2 км к В от н. п. Богдановка (подконтрольный правительству, 41 км к ЮЗ от Донецка)	4–5 км к ЮВ	слышали	3	очередь	по оценке, за пределами участка разведения в районе Петровского	крупнокалиберный пулемет	29.03, 12:10
н. п. Светлодарск (подконтрольный правительству, 57 км к СВ от Донецка)	1–3 км к ЮЗ	слышали	6	выстрел		стрелковое оружие	28.03, 21:37
	1–3 км к ЮЗ	слышали	1	очередь		стрелковое оружие	28.03, 21:37
	1–3 км к ЮЗ	слышали	3	выстрел		стрелковое оружие	28.03, 22:11
	1–3 км к ЮЗ	слышали	12	очередь		стрелковое оружие	28.03, 22:11
	2–5 км к ЮЗ	слышали	5	очередь		крупнокалиберный пулемет	28.03, 22:13
	1–3 км к ЮЗ	слышали	4	выстрел		стрелковое оружие	28.03, 22:46
	3–5 км к ЮВ	слышали	1	взрыв	неопределенного происхождения	Н/Д	28.03, 22:56
	3–5 км к ЮВ	слышали	12	очередь		крупнокалиберный пулемет	28.03, 22:56
	3–5 км к ЮВ	слышали	17	очередь		крупнокалиберный пулемет	28.03, 23:01
	3–5 км к ЮВ	слышали	9	очередь		крупнокалиберный пулемет	28.03, 23:06
	3–5 км к ЮВ	слышали	7	очередь		крупнокалиберный пулемет	28.03, 23:15
	3–5 км к ЮВ	слышали	4	очередь		крупнокалиберный пулемет	28.03, 23:17
	3–5 км к ЮВ	слышали	14	очередь		крупнокалиберный пулемет	28.03, 23:22
	3–5 км к ЮВ	слышали	8	очередь		крупнокалиберный пулемет	28.03, 23:30
	3–5 км к ЮВ	слышали	18	очередь		крупнокалиберный пулемет	28.03, 23:56–23:58
	3–5 км к ЮЮЗ	слышали	3	очередь		крупнокалиберный пулемет	29.03, 15:08
	камера СММ в н. п. Кряковка (подконтрольный правительству, 38 км к СЗ от Луганска)	3–5 км к Ю	зафиксировала	1	взрыв	неопределенного происхождения	Н/Д
4–6 км к ЮЗ		слышали	1	взрыв	неопределенного происхождения	Н/Д	29.03, 15:38
3–5 км к Ю		зафиксировала	1	взрыв	неопределенного происхождения	Н/Д	28.03, 19:08
	3–5 км к Ю	зафиксировала	1	взрыв	неопределенного происхождения	Н/Д	28.03, 19:44

Месторасположение СММ	Место события	Способ	К-во	Наблюдение	Описание	Вооружение	Дата, время
камера СММ на С окраине н. п. Попасная (подконтрольный правительству, 69 км к 3 от Луганска)	3–5 км к В	зафиксировала	1	Н/Д боеприпас	ЮЗ–СВ	Н/Д	28.03, 20:18
	3–5 км к В	зафиксировала	1	взрыв	взрыв в воздухе (после предыдущего события)	Н/Д	28.03, 20:18
	3–5 км к В	зафиксировала	1	осветительная ракета		Н/Д	29.03, 02:22
камера СММ в н. п. Золотое (подконтрольный правительству, 60 км к 3 от Луганска)	3–5 км к В	зафиксировала	3	взрыв	неопределенного происхождения (по оценке, за пределами участка разведения)	Н/Д	28.03, 19:05
	3–5 км к В	зафиксировала	2	взрыв	неопределенного происхождения (по оценке, за пределами участка разведения)	Н/Д	28.03, 19:06
	3–5 км к В	зафиксировала	1	осветительная ракета	выпущенный(-ая) вверх (по оценке, за пределами участка разведения)	Н/Д	28.03, 19:27
	3–5 км к ВСВ	зафиксировала	3	Н/Д боеприпас	СЗ–ЮВ (по оценке, за пределами участка разведения)	Н/Д	28.03, 22:14
	3–5 км к ВСВ	зафиксировала	11	Н/Д боеприпас	СЗ–ЮВ (по оценке, за пределами участка разведения)	Н/Д	28.03, 22:15
С окраина н. п. Золотое (подконтрольный правительству, 60 км к 3 от Луганска)	4–6 км к ВЮВ	слышали	9	очередь	по оценке, за пределами участка разведения	крупнокалиберный пулемет	29.03, 09:50–09:51
300 м к С от участка разведения в районе н. п. Золотое (подконтрольный правительству, 60 км к 3 от Луганска)	3–5 км к В	слышали	1	взрыв	неопределенного происхождения (по оценке, за пределами участка разведения)	Н/Д	29.03, 10:22
2,5 км к В от н. п. Золотое-2 (Карбонит; подконтрольный правительству, 62 км к 3 от Луганска)	5–7 км к В	слышали	1	взрыв	неопределенного происхождения	Н/Д	29.03, 13:55

Карта Донецкой и Луганской областей¹¹



¹¹ По решению Постоянного совета №1117 от 21 марта 2014 года, СММ базируется в десяти городах на всей территории Украины (Херсон, Одесса, Львов, Ивано-Франковск, Харьков, Донецк, Днепр, Черновцы, Луганск и Киев). Эта карта восточной Украины предназначена для иллюстративных целей. На ней указаны населенные пункты, упомянутые в отчете, а также те, где находятся офисы СММ (мониторинговые команды, патрульные центры и передовые патрульные базы) в Донецкой и Луганской областях. (Красным цветом выделено передовую патрульную базу, с которой сотрудники СММ были временно передислоцированы на основании рекомендаций экспертов по безопасности из некоторых государств-участников ОБСЕ и с учетом требований СММ по безопасности. Миссия использует эти помещения в светлую пору суток, а также патрулирует в этом населенном пункте днем).