

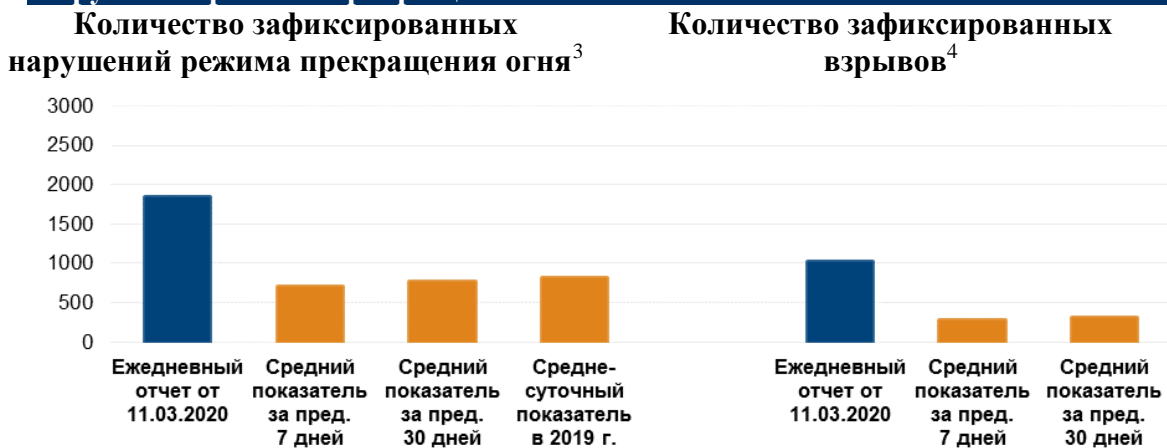
Ежедневный отчет № 59/2020

от 11 марта 2020 года¹

Краткое изложение

- СММ констатировала увеличение количества нарушений режима прекращения огня в Донецкой области и уменьшение количества таких нарушений в Луганской области по сравнению с предыдущим отчетным периодом.
- В Луганской области мужчина и женщина получили ранения в результате срабатывания мин вблизи Николаевки.
- СММ продолжала осуществлять мониторинг ситуации на участках разведения сил и средств в районах Станицы Луганской, Золотого и Петровского. Наблюдатели вновь зафиксировали мины на участке разведения в районе Золотого.
- Миссия зафиксировала вооружение, размещенное в нарушение линий отвода в неподконтрольном правительству районе Луганской области.
- Команда СММ впервые зафиксировала противотанковые мины возле Рассадок.
- Свобода передвижения СММ оставалась ограниченной, в частности на блокпостах в Старомихайловке, Донецке, Заиченко, Безыменном и Новоазовске, а также вблизи этих населенных пунктов — все в неподконтрольных правительству районах Донецкой области.

Нарушения режима прекращения огня²



¹ На основании информации, поступившей от мониторинговых команд по состоянию на 19:30 10 марта 2020 года (по восточноевропейскому времени).

² Более подробная информация обо всех случаях нарушения режима прекращения огня, а также карты Донецкой и Луганской областей, где отмечены все места, упомянутые в отчете, представлены в приложении.

³ Включая взрывы.

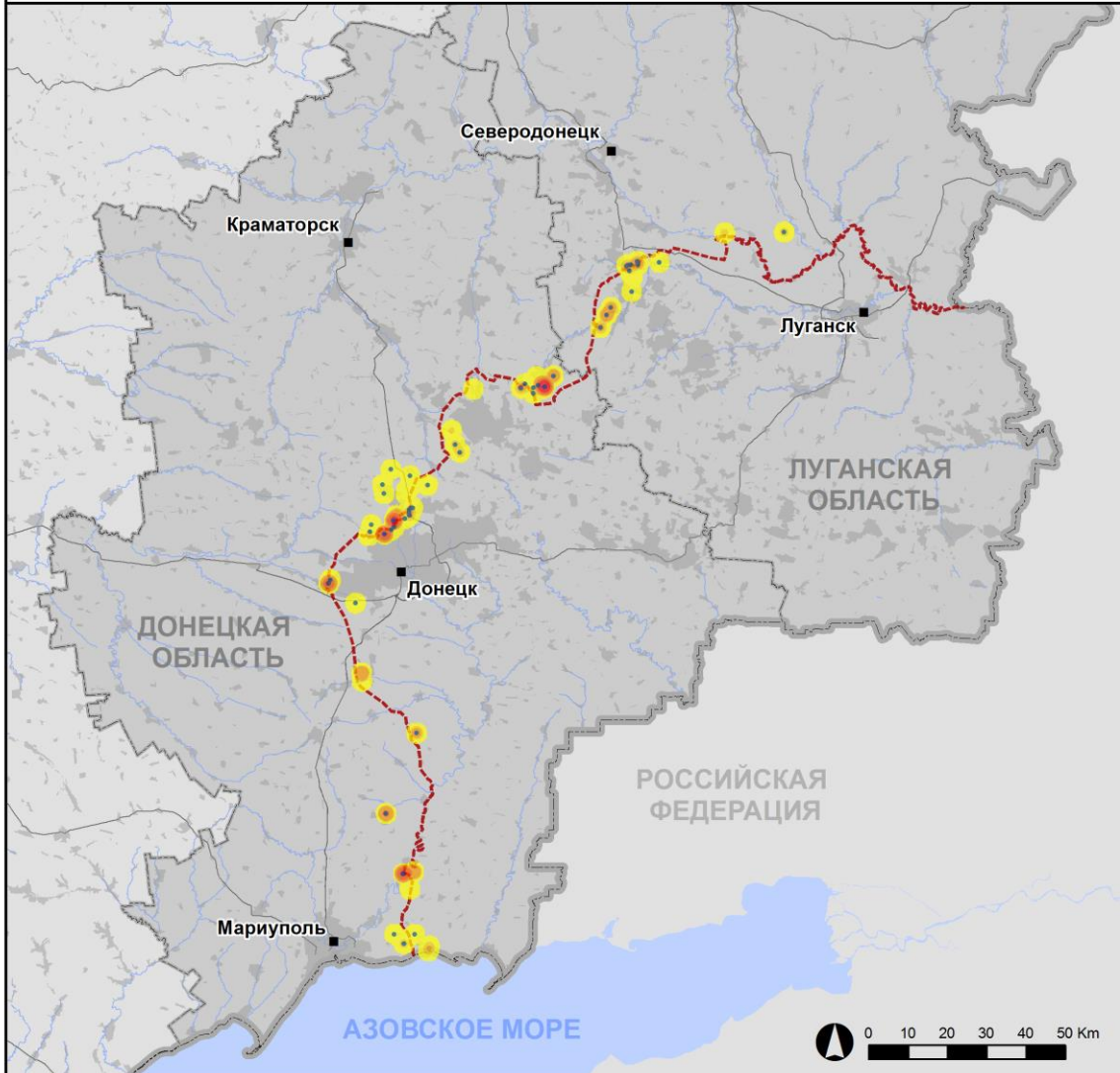
⁴ Включая вследствие огня из вооружения неустановленного типа.

Карта зафиксированных нарушений режима прекращения огня



Организация по безопасности и сотрудничеству в Европе
Специальная мониторинговая миссия в Украине

Зафиксированные СММ нарушения режима прекращения огня 10 марта 2020 г.



Концентрация нарушений режима прекращения огня

- Высокая
-
- Низкая
- Взрыв
- Населенный пункт
- Линия соприкосновения (ориентир.)

Источники: административные границы — УКГВ ООН; дороги, реки — проект OpenStreetMap; море — VLIZ (2005), Акватории МГО; другое — ОБСЕ.

Система координат: WGS 1984 UTM Zone 37N

Данная карта предоставляется исключительно для наглядности. Отсутствие ошибок не гарантировано, а ее содержание не подразумевает, что СММ ОБСЕ утверждает или одобряет официальный статус карты.

© СММ ОБСЕ 2019 Не разрешается использовать, копировать, воспроизводить, передавать, транслировать, продавать, лицензировать или применять без предварительного разрешения со стороны ОБСЕ в письменном виде.
Создано: 11/03/2020

В Донецкой области Миссия констатировала более чем трехкратное увеличение количества нарушений режима прекращения огня, зафиксировав также более чем четырехкратное увеличение количества взрывов (примерно 900), по сравнению с [предыдущим отчетным периодом](#) (около 200 взрывов). Более двух третей нарушений режима прекращения огня, в том числе большинство взрывов, зафиксировано в районах к югу от н. п. Светлодарск (подконтрольный правительству, 57 км к северо-востоку от Донецка), к юго-юго-западу и востоко-юго-востоку от н. п. Авдеевка (подконтрольный правительству, 17 км к северу от Донецка), а также к северо-северо-востоку от н. п. Павлополь (подконтрольный правительству, 84 км к югу от Донецка) и к северо-западу от Донецкого железнодорожного вокзала (неподконтрольный правительству, 6 км к северо-западу от центра города).

В Луганской области СММ констатировала уменьшение количества нарушений режима прекращения огня, зафиксировав при этом больше взрывов (около 130), по сравнению с [предыдущим отчетным периодом](#) (примерно 60 взрывов). Большинство нарушений режима прекращения огня, включая большую часть взрывов, зафиксировано в районах к западу от н. п. Кадиевка (бывш. Стаханов; неподконтрольный правительству, 50 км к западу от Луганска), к востоку, северо-северо-востоку и юго-юго-западу от н. п. Калиново-Борщеватое (неподконтрольный правительству, 61 км к западу от Луганска) и к юго-востоку от н. п. Попасная (подконтрольный правительству, 69 км к западу от Луганска).

Мужчина и женщина получили ранения в результате срабатывания мин вблизи Николаевки

9 марта в больнице в неподконтрольном правительству Луганске команда СММ видела мужчину (50–59 лет), правая нога которого была ампутирована выше колена, а также женщину (20–29 лет), левая нога которой была ампутирована ниже колена. Супружеская пара сообщила, что они проживают в н. п. Николаевка (неподконтрольный правительству, 15 км к востоку от Луганска) и 1 марта прогуливались неподалеку от берега Северского Донца. По их словам, несмотря на то, что в районе установлено много предупреждающих знаков о минной опасности, они гуляли в районе, где таких знаков не было. Женщина наступила на мину и услышала щелчок перед тем, как раздался взрыв, вследствие которого она получила ранение левой ноги. Мужчина сообщил, что он пытался пойти позвать на помощь, но также наступил на мину, которая разорвалась, вследствие чего он получил ранение правой ноги. По словам супружеской пары, они вызвали помощь, воспользовавшись мобильным телефоном, однако медики скорой помощи не могли зайти на минное поле, поэтому приехали члены вооруженных формирований, которых выносили пострадавших. Когда один из членов вооруженных формирований нес раненного мужчину, супружеская пара заметила, как он наступил на что-то, и услышали щелчок перед тем, как этот предмет разорвался, ранив его и других членов вооруженных формирований. 3 марта медперсонал сообщил наблюдателям, что 1 марта к ним была доставлена супружеская пара.

3 марта в Николаевке две жительницы (20–29 и 40–49 лет) по отдельности сообщили, что 1 марта они слышали 3 взрыва и видели, как в район приехала скорая помощь. Находясь там, команда Миссии видела 1 предупреждающий знак о минной опасности в 100 м от дома, где, как сообщалось, проживает пострадавшая супружеская пара.

Участки разведения в районах Станицы Луганской, Золотого и Петровского⁵

9 марта за пределами участка разведения в районе н. п. Станица Луганская (подконтрольный правительству, 16 км к северо-востоку от Луганска), к северо-востоку от контрольного пункта въезда-выезда (КПВВ) Вооруженных сил Украины, беспилотный летательный аппарат (БПЛА) СММ малого радиуса действия **вновь** обнаружил 2 боевые бронированные машины (ББМ; БТР-3Е) около дома, по оценке, используемого Вооруженными силами Украины. Этот БПЛА **вновь** зафиксировал 1 зенитную установку (ЗУ-23, 23 мм) к югу от участка разведения (по оценке, принадлежит вооруженным формированиям). 10 марта на участке разведения команда СММ видела 6 членов вооруженных формирований (с нарукавными повязками с надписью «СЦКК») между новым пролетом моста возле Станицы Луганской (15 км к северо-востоку от Луганска) и блокпостом вооруженных формирований к югу от него.

9 марта БПЛА СММ малого радиуса действия **вновь** обнаружил не менее 500 противотанковых мин в полях к югу от железнодорожного пути, а также к востоку и западу от автодороги Т1316 на **участке разведения в районе н. п. Золотое** (подконтрольный правительству, 60 км к западу от Луганска). По оценке, мины принадлежали вооруженным формированиям. За пределами участка разведения этот же БПЛА обнаружил предположительно 1 ББМ (типа БТР) и 1 БМП-1 на блокпосте Вооруженных сил Украины, расположенном к северу от северного края участка разведения.

Вечером 9 и в ночь на 10 марта камера СММ в Золотом зафиксировала 7 взрывов неопределенного происхождения на расстоянии примерно 3–5 км к востоку и востоко-юго-востоку. В течение дня 10 марта, находясь в четырех местах вблизи участка разведения, наблюдатели зафиксировали 23 взрыва неопределенного происхождения, а также 14 выстрелов и очередей из стрелкового оружия и крупнокалиберного пулемета. Вечером 10 марта камера СММ, установленная в Золотом, зафиксировала 1 вспышку дульного пламени и 1 снаряд⁶ ориентировочно в 2–4 км к востоку. Все указанные нарушения режима прекращения огня, по оценке, произошли вне участка разведения в районе Золотого, но в пределах 5 км от него.

10 марта на южном крае участка разведения наблюдатели видели 2 членов вооруженных формирований (с нарукавными повязками с надписью «СЦКК»).

8 марта вблизи позиции вооруженных формирований БПЛА СММ малого радиуса действия **вновь** обнаружил 16 противотанковых мин, установленных в поле примерно в 100 м к северу от северного края **участка разведения в районе н. п. Петровское** (неподконтрольный правительству, 41 км к югу от Донецка).

Во второй половине дня 10 марта, находясь примерно в 1,8 км к северу от Петровского, наблюдатели зафиксировали 24 взрыва неопределенного происхождения ориентировочно в 3–5 км к югу. По оценке, это были удары из реактивной системы залпового огня (9К51 «БМ-21 «Град», 122 мм). В то же время, находясь примерно в 1,8 км к востоку от н. п. Богдановка (подконтрольный

⁵ Разведение предусмотрено Рамочным решением Трехсторонней контактной группы о разведении сил и средств от 21 сентября 2016 года.

⁶ В контексте результатов наблюдения с помощью камер снаряд – это сборное понятие для обозначения боеприпасов любого калибра.

правительству, 41 км к юго-западу от Донецка), команда СММ зафиксировала 8 выстрелов из стрелкового оружия ориентировочно в 3–4 км к юго-востоку. По оценке, все нарушения режима прекращения огня произошли вне участка разведения в районе Петровского, но в пределах 5 км от него. Примерно в то же время в том же месте возле Богдановки наблюдатели зафиксировали 10 выстрелов из стрелкового оружия примерно в 2–4 км к востоко-юго-востоку (определить, произошло ли это на участке разведения или за его пределами, не представлялось возможным).

Отвод вооружения

СММ продолжала осуществлять мониторинг отвода вооружения, предусмотренного Меморандумом, а также Комплексом мер и Дополнением к нему.

Наблюдатели зафиксировали 7 единиц вооружения, размещенных в нарушение линий отвода на территории бывшего аэропорта в неподконтрольном правительству районе Луганской области (для получения более детальной информации см. таблицу ниже).

Вооружение, которое Миссия не смогла верифицировать как отведенное⁷

В местах размещения отведенного тяжелого вооружения в неподконтрольных правительству районах Донецкой области

10 марта

Миссия констатировала, что

- 4 противотанковых пушки (2А29, МТ-12 «Рапира», 100 мм), 4 противотанковых ракетных комплекса (9П149 «Штурм-С», 130 мм) и 11 буксированных гаубиц (2А36 «Гиацинт-Б», 152 мм) были в наличии; а
- по-прежнему отсутствовали 12 противотанковых пушек (2А29), 5 противотанковых ракетных комплексов (9П149) и 23 буксируемые гаубицы (2А36 – 8 ед., 2А65 – 15 ед.).

Признаки военного присутствия в зоне безопасности⁸

Команда СММ зафиксировала боевые бронированные машины в неподконтрольных правительству районах Донецкой и Луганской областей (для получения более детальной информации см. таблицу ниже).

Вблизи Рассадок впервые зафиксированы мины

8 марта БПЛА СММ среднего радиуса действия впервые обнаружил 2 ряда из 50 противотанковых мин, а также большую группу из не менее 500 противотанковых мин в полях к северу от н. п. Рассадки (62 км к северо-востоку от Донецка). По оценке, все были недавно установлены вблизи позиций Вооруженных сил Украины.

⁷ Наблюдатели посетили места, в которых ранее размещалось вооружение, которое они не смогли верифицировать как отведенное, поскольку условия его хранения не соответствовали критериям, указанным в сообщении от 16 октября 2015 года относительно эффективного мониторинга и верификации отвода тяжелого вооружения, направленном СММ подписантам Комплекса мер.

⁸ Упомянутая в этом разделе техника не подпадает под действие Минских соглашений об отводе вооружений.

Усилия Миссии по содействию обеспечению функционирования объектов гражданской инфраструктуры

Миссия способствовала установлению локального режима прекращения огня и осуществляла мониторинг его соблюдения для обеспечения возможности проведения ремонтных работ на объектах инфраструктуры водоснабжения вблизи н. п. Паньковка (неподконтрольный правительству, 16 км к северу от Луганска), на линиях электропередачи на участке между н. п. Голубовское (неподконтрольный правительству, 51 км к западу от Луганска) и н. п. Березовское (неподконтрольный правительству, 53 км к северо-западу от Луганска), а также проведения работ по разминированию в н. п. Красный Яр (неподконтрольный правительству, 12 км к северо-востоку от Луганска).

СММ продолжала содействовать обеспечению функционирования Донецкой фильтровальной станции (15 км к северу от Донецка).

Длинные очереди в пунктах пропуска вдоль линии соприкосновения

10 марта на блокпосте вблизи н. п. Кременец (неподконтрольный правительству, 16 км к юго-западу от Донецка) команда СММ видела примерно 300 транспортных средств и 50 пешеходов, ожидавших в очереди в направлении неподконтрольных правительству районов, а также около 20 транспортных средств в очереди в противоположном направлении.

Приграничные районы, которые не контролируются правительством

7 марта, осуществляя мониторинг примерно в 1,5 км к югу от н. п. Василевка (65 км к юго-востоку от Донецка), БПЛА СММ дальнего радиуса действия зафиксировал следы от транспортного средства неустановленного типа, которые протянулись в южном направлении по грунтовой дороге ориентировочно в 50 м от приграничного района, где отсутствуют пункты пропуска.

10 марта, находясь на протяжении 45 минут в пункте пропуска на границе вблизи н. п. Мариновка (78 км к востоку от Донецка), наблюдатели видели, что в Украину въехали 5 автомобилей (3 с российскими номерными знаками и 2 с табличками «ДНР»), а также вошла 1 женщина (60–69 лет). В то же время из Украины выехали 8 автомобилей (4 с украинскими номерными знаками, 3 — с российскими и 1 с табличками «ДНР»), 1 автобус (с табличками «ДНР») и 1 тентованный грузовик (с украинскими номерными знаками).

Миссия продолжала следить за ситуацией в Херсоне, Одессе, Львове, Ивано-Франковске, Харькове, Днепре, Черновцах и Киеве.

***Ограничение свободы передвижения и другие препятствия в выполнении мандата СММ**

Деятельность по мониторингу и свобода передвижения СММ ограничены из-за угроз в области безопасности, включая риски, связанные с наличием мин и неразорвавшихся боеприпасов, а также другими препятствиями, которые ежедневно меняются. Мандат СММ предусматривает свободный и безопасный доступ по всей Украине. Все подписанты Комплекса мер согласились с необходимостью свободного и безопасного доступа, а также с тем, что ограничение свободы передвижения СММ является нарушением и что на подобные

нарушения необходимо оперативно реагировать. Они также согласились с тем, что Совместный центр контроля и координации (СЦКК) должен содействовать такому реагированию и осуществлять общую координацию работ по разминированию. Однако вооруженные формирования в отдельных районах Донецкой и Луганской областей часто отказывают СММ в доступе к районам, прилегающим к неподконтрольным правительству участкам границы Украины (например, см. [Ежедневный отчет СММ от 9 марта 2020 года](#)). Деятельность СММ в Донецкой и Луганской областях оставалась ограниченной после того, как [23 апреля 2017 года неподалёку Пришиба произошел инцидент со смертельным исходом](#). В связи с этим способность Миссии осуществлять наблюдение была по-прежнему ограничена.

Запрет доступа:

- На блокпосте на восточной окраине н. п. Старомихайловка (неподконтрольный правительству, 15 км к западу от Донецка) двое членов вооруженных формирований отказали патрулю СММ в проезде к населенному пункту, ссылаясь на «отсутствие гарантий безопасности».
- На блокпосте в микрорайоне Трудовские Петровского района в неподконтрольном правительству Донецке двое вооруженных членов вооруженных формирований отказали патрулю СММ в проезде на запад, ссылаясь на «отсутствие гарантий безопасности».
- В неподконтрольном правительству Донецке член вооруженных формирований [ВНОВЬ](#) отказал СММ в доступе к постоянному пункту наблюдения СММ на железнодорожном вокзале, ссылаясь на «приказы от командиров».
- На блокпосте к северу от н. п. Заиченко (неподконтрольный правительству, 93 км к югу от Донецка) вооруженный член вооруженных формирований [ВНОВЬ](#) отказал патрулю СММ проследовать в направлении н. п. Саханка (неподконтрольный правительству, 97 км к югу от Донецка) и н. п. Пикузы (бывш. Коминтерново; неподконтрольный правительству, 92 км к югу от Донецка), сославшись на «проведение инженерных работ в районе». В результате СММ не смогла уточнить информацию о предполагаемом обстреле в Пикузах.
- На блокпосте к западу от н. п. Безыменное (неподконтрольный правительству, 100 км к югу от Донецка) член вооруженных формирований [ВНОВЬ](#) отказал патрулю СММ в проезде в западном направлении, ссылаясь на «приказы командиров».
- На блокпосте на северном въезде в н. п. Новоазовск (неподконтрольный правительству; 102 км к юго-востоку от Донецка) член вооруженных формирований [ВНОВЬ](#) отказал команде СММ в проезде к населенному пункту, ссылаясь на «проведение учений». Находясь на блокпосте, наблюдатели видели, что гражданские транспортные средства проезжали через блокпост в обоих направлениях.

Регулярные ограничения на участках разведения сил и средств и из-за мин/неразорвавшихся боеприпасов:

- Не осуществив сплошное разминирование, извлечение неразорвавшихся боеприпасов и устранение других препятствий, стороны по-прежнему отказывали СММ в неограниченном доступе, а также в возможности передвигаться по отдельным дорогам, которые ранее были определены как

важные для осуществления Миссией эффективного мониторинга и для передвижения гражданских лиц.

Другие препятствия:

- 7 марта БПЛА СММ дальнего радиуса подвергался воздействию помех сигнала GPS (по оценке, вероятно в результате глушения), пролетая над районами между н. п. Константиновка (подконтрольный правительству, 60 км к северу от Донецка) и н. п. Алчевск (неподконтрольный правительству, 40 км к западу от Луганска)⁹.

⁹ Помехи сигнала могли осуществляться из любого места в радиусе нескольких километров от местоположения БПЛА.

Таблица вооружений

Вооружение, размещенное в нарушение линий отвода

Дата	К-во единиц вооружения	Вид вооружения	Место	Источник наблюдения
неподконтрольные правительству районы				
07.03.2020	2	самоходная гаубица (2С3 «Акция», 152 мм — 1 ед., 2С1 «Гвоздика», 122 мм — 1 ед.)	на территории бывшего аэропорта вблизи н. п. Переможное (19 км к югу от Луганска)	БПЛА СММ дальнего радиуса действия
	3	буксируемая гаубица (2А65 «Мста-Б», 152 мм — 1 ед., Д-30А «Лягушка», 122 мм — 1 ед., Д-20, 152 мм — 1 ед.)		
	1	реактивная система залпового огня (9К51; БМ-21 «Град», 122 мм)		
	1	противотанковая пушка (2А29, МТ-12 «Рапира», 100 мм)		

Вооружение, размещенное за линиями отвода, но вне выделенных мест хранения вооружения

Дата	К-во единиц вооружения	Вид вооружения	Место	Источник наблюдения
неподконтрольные правительству районы				
06.03.2020	21	танк (Т-72 — 17 ед., Т-64 — 4 ед.)	на полигоне вблизи н. п. Терновое (57 км к востоку от Донецка)	мини-БПЛА
07.03.2020	2	танк (Т-72 — 1 ед. и Т-64 — 1 ед.)	на территории бывшего аэропорта вблизи Переможного	БПЛА СММ дальнего радиуса действия БПЛА
	2	миномет (2Б11, «Сани», 120 мм — 1 ед., 2Б14 «Поднос», 82 мм — 1 ед.)		
	1	буксируемый миномет (2Б9 «Василек», 82 мм)		
	1	зенитный ракетный комплекс (9К35 «Стрела-10»)		
	20	буксируемая гаубица (2А65 «Мста-Б», 152 мм — 1 ед., неустановленного типа — 19 ед.)	на территории вблизи н. п. Хрустальный (бывш. Красный Луч; 56 км к юго-западу от Луганска)	

Таблица признаков военного присутствия и присутствия военного типа в зоне безопасности¹⁰

Дата	К-во	Вид	Место	Источник наблюдения
Подконтрольные правительству районы				
04.03.2020	1	предположительно боевая машина пехоты	в н. п. Станица Луганская (16 км к северо-востоку от Луганска)	мини-БПЛА
07.03.2020	1	боевая бронированная машина		
	1	боевая машина пехоты (БТР-3Е)	вблизи н. п. Сизое (23 км к северо-востоку от Луганска)	
	2	боевая бронированная машина	вблизи н. п. Гранитное (60 км к югу от Донецка)	
	1	бронированная разведывательно-дозорная машина (БРДМ-2)	возле н. п. Новотроицкое (36 км к юго-западу от Донецка)	

¹⁰ Упомянутая в этом разделе техника не подпадает под действие Минских соглашений об отводе вооружений.

	1	боевая бронированная машина	в н. п. Тарамчук (29 км к юго-западу от Донецка)	
	1	боевая машина пехоты (БМП-1)		
	1	бронетранспортер (МТ-ЛБ)		
	1	боевая бронированная машина	в н. п. Первомайское (17 км к северо-западу от Донецка)	
	1	бронированная разведывательно-дозорная машина (БРДМ-2)		
	1	бронетранспортер (типа БТР)		
08.03.2020	1	боевая машина пехоты (БМП-1)	вблизи н. п. Луганское (59 км к северо-востоку от Донецка)	мини-БПЛА
	1	бронетранспортер (МТ-ЛБ М) с установленной зенитной установкой (ЗУ-23, 23 мм)	рядом с н. п. Троицкое (69 км к западу от Луганска)	БПЛА СММ среднего радиуса действия
10.03.2020	1	бронетранспортер (БТР-70)	возле н. п. Новобахмутовка (28 км к северу от Донецка)	патруль
	1	бронетранспортер (БТР-70)	возле н. п. Николаевка (40 км к югу от Донецка)	
неподконтрольные правительству районы				
07.03.2020	2	бронетранспортер (МТ-ЛБ)	вблизи н. п. Новокиевка (25 км к востоку от Луганска)	мини-БПЛА
	7	боевая машина пехоты (БМП-1 — 2 ед., типа БМП — 5 ед.)		
	4	боевая бронированная машина	на территории объекта вблизи н. п. Безыменное (100 км к югу от Донецка)	

Таблица нарушений режима прекращения огня по состоянию на 10 марта 2020 года¹¹

Месторасположение СММ	Место происшествия	Способ	К-во	Наблюдения	Описание	Вооружение	Дата, время
камера СММ в н. п. Авдеевка (подконтрольный правительству, 17 км к С от Донецка)	3–5 км к ВЮВ	зафиксировала	2	взрыв	неопределенного происхождения	Н/Д	10.03, 02:02
камера СММ на Донецкой фильтровальной станции (15 км к С от Донецка)	0,7–1,2 км к Ю	зафиксировала	2	взрыв	неопределенного происхождения	Н/Д	09.03, 19:00
	0,7–1,2 км к Ю	зафиксировала	1	взрыв	неопределенного происхождения	Н/Д	09.03, 19:13
	0,7–1,2 км к ЮЮВ	зафиксировала	1	взрыв	неопределенного происхождения	Н/Д	09.03, 19:16
	0,7–1,2 км к Ю	зафиксировала	1	взрыв	неопределенного происхождения	Н/Д	09.03, 19:16
	1–2 км к ЮЮЗ	зафиксировала	1	взрыв	неопределенного происхождения	Н/Д	09.03, 19:35
	0,7–1,2 км к Ю	зафиксировала	1	взрыв	неопределенного происхождения	Н/Д	09.03, 19:40
	1–2 км к ЮЮЗ	зафиксировала	1	взрыв	неопределенного происхождения	Н/Д	09.03, 19:42
	3–5 км к ЮЮЗ	зафиксировала	1	взрыв	неопределенного происхождения	Н/Д	10.03, 05:10
камера СММ на КПВВ в н. п. Гнутово (подконтрольный правительству, 84 км к Ю от Донецка)	1–3 км к В	зафиксировала	1	снаряд	С–Ю	Н/Д	10.03, 18:37
камера СММ на КПВВ у н. п. Майорск (подконтрольный правительству, 45 км к СВ от Донецка)	2–4 км к В	зафиксировала	1	снаряд	ССЗ–ЮЮВ	Н/Д	10.03, 05:09
камера СММ на КПВВ в н. п. Марьинка (подконтрольный правительству, 23 км к ЮЗ от Донецка)	3–5 км к ССВ	зафиксировала	1	снаряд	В–З	Н/Д	09.03, 19:57
	3–5 км к ССВ	зафиксировала	1	взрыв	разрыв	Н/Д	09.03, 19:57
	2–4 км к ССВ	зафиксировала	22	снаряд	З–В	Н/Д	09.03, 23:53
	2–4 км к ССВ	зафиксировала	37	снаряд	З–В	Н/Д	09.03, 23:54
	2–4 км к ССВ	зафиксировала	16	снаряд	З–В	Н/Д	09.03, 23:55
	2–4 км к ССВ	зафиксировала	1	взрыв	неопределенного происхождения	Н/Д	09.03, 00:06
	2–4 км к ССВ	зафиксировала	1	взрыв	неопределенного происхождения	Н/Д	10.03, 00:07
	2–4 км к ССВ	зафиксировала	2	вспышка дульного пламени		Н/Д	09.03, 00:08
	2–4 км к ССВ	зафиксировала	1	снаряд	ЗЮЗ–ВСВ	Н/Д	09.03, 00:08
	2–4 км к ССВ	зафиксировала	1	снаряд	ЗЮЗ–ВСВ	Н/Д	10.03, 00:09
	2–4 км к ССВ	зафиксировала	1	взрыв	неопределенного происхождения	Н/Д	10.03, 00:10
	2–4 км к ССВ	зафиксировала	2	снаряд	ЗЮЗ–ВСВ	Н/Д	10.03, 00:10

¹¹ В таблице указаны исключительно те инциденты, которые наблюдатели СММ в патрулях видели/слышали лично, были зафиксированы камерами СММ, а также те случаи, которые СММ оценивает как учения с боевой стрельбой, контролируемые взрывы и т.п. Указанные детали, а именно: расстояние, направление, тип оружия и т.д., основаны на оценках, сделанных наблюдателями, а также техническими специалистами на местах, и необязательно всегда являются точными. Надпись «нет данных» (Н/Д) означает, что СММ не смогла подтвердить информацию из-за расстояния, погодных условий, технических ограничений и/или по другим причинам. Одни и те же самые, по оценки СММ, нарушения режима прекращения огня, зафиксированные параллельно несколькими патрулями/камерами, отражаются в таблице только один раз.

Месторасположение СММ	Место происшествия	Способ	К-во	Наблюдения	Описание	Вооружение	Дата, время
	2–4 км к ССВ	зафиксировала	11	снаряд	З–В	Н/Д	10.03, 00:25
	2–4 км к ССВ	зафиксировала	10	снаряд	З–В	Н/Д	10.03, 00:26
	2–4 км к ССВ	зафиксировала	20	снаряд	З–В	Н/Д	10.03, 00:27
	2–4 км к ССВ	зафиксировала	6	вспышка дульного пламени		Н/Д	10.03, 00:31
камера СММ на шахте «Октябрьская» (неподконтрольная правительству, 9 км к СЗ от центра Донецка)	3–5 км к СВ	зафиксировала	2	взрыв	неопределенного происхождения	Н/Д	09.03, 19:26
	2–4 км к СВ	зафиксировала	1	взрыв	неопределенного происхождения	Н/Д	09.03, 19:27
камера СММ, установленная в 1 км к ЮЗ от н. п. Широкино (подконтрольный правительству, 100 км к Ю от Донецка)	3–5 км к С	зафиксировала	4	снаряд	В–З	Н/Д	09.03, 19:43
	3–5 км к С	зафиксировала	1	взрыв	неопределенного происхождения	Н/Д	09.03, 21:01
	3–5 км к С	зафиксировала	4	взрыв	неопределенного происхождения	Н/Д	09.03, 21:14
	3–5 км к С	зафиксировала	1	взрыв	неопределенного происхождения	Н/Д	09.03, 22:02
	6–8 км к ССВ	зафиксировала	2	взрыв	неопределенного происхождения	Н/Д	10.03, 18:58
камера СММ в н. п. Светлодарск (подконтрольный правительству, 57 км к СВ от Донецка)	0,5–1 км к ВЮВ	зафиксировала	1	вспышка дульного пламени		Н/Д	09.03, 19:16
	0,5–3 км к ВЮВ	зафиксировала	1	снаряд	ЗСЗ–ВЮВ	Н/Д	09.03, 19:16
	4–6 км к В	зафиксировала	5	снаряд	С–Ю	Н/Д	10.03, 18:07
	4–6 км к В	зафиксировала	5	снаряд	С–Ю	Н/Д	10.03, 18:07
	4–6 км к В	зафиксировала	4	снаряд	С–Ю	Н/Д	10.03, 18:08
	4–6 км к В	зафиксировала	1	снаряд	С–Ю	Н/Д	10.03, 18:08
	4–6 км к В	зафиксировала	3	снаряд	выпущенный(-ая) вверх	Н/Д	10.03, 18:11
	4–6 км к В	зафиксировала	1	снаряд	С–Ю	Н/Д	10.03, 18:12
	4–6 км к В	зафиксировала	1	снаряд	З–В	Н/Д	10.03, 18:16
	4–6 км к В	зафиксировала	3	снаряд	С–Ю	Н/Д	10.03, 18:17
	4–6 км к В	зафиксировала	2	взрыв	неопределенного происхождения	Н/Д	10.03, 18:18
	4–6 км к В	зафиксировала	2	снаряд	С–Ю	Н/Д	10.03, 18:18
	4–6 км к В	зафиксировала	1	снаряд	С–Ю	Н/Д	10.03, 18:19
	4–6 км к В	зафиксировала	1	взрыв	С–Ю (взрыв в воздухе)	Н/Д	10.03, 18:19
	4–6 км к В	зафиксировала	1	снаряд	Ю–С	Н/Д	10.03, 18:24
ЮВ часть н. п. Авдеевка (подконтрольный правительству, 17 км к С от Донецка)	3–5 км к ЮЮЗ	слышали	47	взрыв	неопределенного происхождения	Н/Д	10.03, 09:44–10:00
	3–5 км к ЮЮЗ	слышали	20	взрыв	неопределенного происхождения	Н/Д	10.03, 10:01–10:08
	2–3 км у ЮЮЗ	слышали	10	очередь		крупнокалиберный пулемет	10.03, 10:11–10:23
	3–5 км к ЮЮЗ	слышали	34	взрыв	неопределенного происхождения	Н/Д	10.03, 10:11–10:23
	3–5 км к ЮЮЗ	слышали	15	взрыв	неопределенного происхождения	Н/Д	10.03, 10:25–10:27
	2–3 км у ЮЮЗ	слышали	14	очередь		крупнокалиберный пулемет	10.03, 10:29–10:42
	3–5 км к ЮЮЗ	слышали	65	взрыв	неопределенного происхождения	Н/Д	10.03, 10:29–10:42
	2–3 км у ЮЮЗ	слышали	8	очередь		крупнокалиберный пулемет	10.03, 10:43–11:16
	3–5 км к ЮЮЗ	слышали	54	взрыв	неопределенного происхождения	Н/Д	10.03, 10:43–11:16
3–5 км к ЮЮЗ	слышали	25	взрыв	неопределенного происхождения	Н/Д	10.03, 11:17–11:30	

Месторасположение СММ	Место происшествия	Способ	К-во	Наблюдения	Описание	Вооружение	Дата, время
	3–5 км к ЮЮЗ	слышали	4	взрыв	неопределенного происхождения	Н/Д	10.03, 11:40–11:53
примерно в 1,1 км к СЗ от железнодорожного вокзала в н. п. Ясиноватая (неподконтрольный правительству; 16 км к СВ от Донецка)	3–4 км к ЮЗ	слышали	9	взрыв	неопределенного происхождения	Н/Д	10.03, 12:00–12:30
	3–4 км к ЮЗ	слышали	3	взрыв	неопределенного происхождения	Н/Д	10.03, 12:30–12:50
	3–4 км к ЮЗ	слышали	1	взрыв	неопределенного происхождения	Н/Д	10.03, 13:36
центральный железнодорожный вокзал Донецка (неподконтрольный правительству; 6 км к СЗ от центра Донецка)	2–4 км к СЗ	слышали	10	взрыв	неопределенного происхождения	Н/Д	10.03, 10:15–10:30
	2–4 км к СЗ	слышали	5	очередь		стрелковое оружие	10.03, 10:15–10:30
	2–4 км к СЗ	слышали	3	очередь		крупнокалиберный пулемет	10.03, 10:15–10:30
	2–4 км к СЗ	слышали	47	взрыв	неопределенного происхождения	Н/Д	10.03, 11:00–11:30
	2–4 км к СЗ	слышали	42	очередь		крупнокалиберный пулемет	10.03, 11:00–11:30
	2–4 км к СЗ	слышали	47	очередь		стрелковое оружие	10.03, 11:00–11:30
	2–4 км к СЗ	слышали	31	взрыв	неопределенного происхождения	Н/Д	10.03, 11:00–11:30
	2–4 км к СЗ	слышали	4	очередь		крупнокалиберный пулемет	10.03, 11:00–11:30
	2–4 км к СЗ	слышали	20	выстрел		стрелковое оружие	10.03, 11:00–11:30
	2–4 км к СЗ	слышали	2	взрыв	неопределенного происхождения	Н/Д	10.03, 11:43
	2–4 км к СЗ	слышали	2	взрыв	неопределенного происхождения	Н/Д	10.03, 11:51
	примерно в 2 км к Ю от центра Донецка (неподконтрольный правительству)	2–3 км к ЮЗ	слышали	1	взрыв	неопределенного происхождения	Н/Д
н. п. Докучаевск (неподконтрольный правительству; 30 км к ЮЗ от Донецка)	3 км к ЮЗ	слышали	5	очередь		стрелковое оружие	10.03, 10:19
	3 км	слышали	5	очередь		стрелковое оружие	10.03, 11:31–11:34
к ССЗ от н. п. Докучаевск (неподконтрольный правительству; 30 км к ЮЗ от Донецка)	2–3 км к ЮЗ	слышали	17	очередь		стрелковое оружие	10.03, 10:35–10:38
	2–3 км к ЮЗ	слышали	31	очередь		стрелковое оружие	10.03, 10:45–10:50
примерно в 2,1 км к ЗСЗ от н. п. Пески (подконтрольный правительству; 12 км к СЗ от Донецка)	2–3 км СВ	слышали	2	взрыв	неопределенного происхождения	Н/Д	10.03, 12:10
	1–2 км к ЮВ	слышали	5	выстрел		стрелковое оружие	10.03, 12:19
	1,5 км к В	слышали	1	взрыв	неопределенного происхождения	Н/Д	10.03, 12:20
	1–2 км к В	слышали	3	выстрел		крупнокалиберный пулемет	10.03, 12:28
примерно в 1,8 км к С от н. п. Петровское (неподконтрольный правительству; 41 км к Ю от Донецка)	3–5 км к Ю	слышали	24	взрыв	неопределенного происхождения (по оценке, за пределами участка разведения сил и средств)	РСЗО (БМ-21 «Град», 122 мм)	10.03, 13:35
примерно в 1,8 км к В от н. п. Богдановка (подконтрольный правительству; 41 км к ЮЗ от Донецка)	2–4 км к ВЮВ	слышали	10	выстрел	определить, на участке разведения или за его пределами, не представлялось возможным	стрелковое оружие	10.03, 13:25

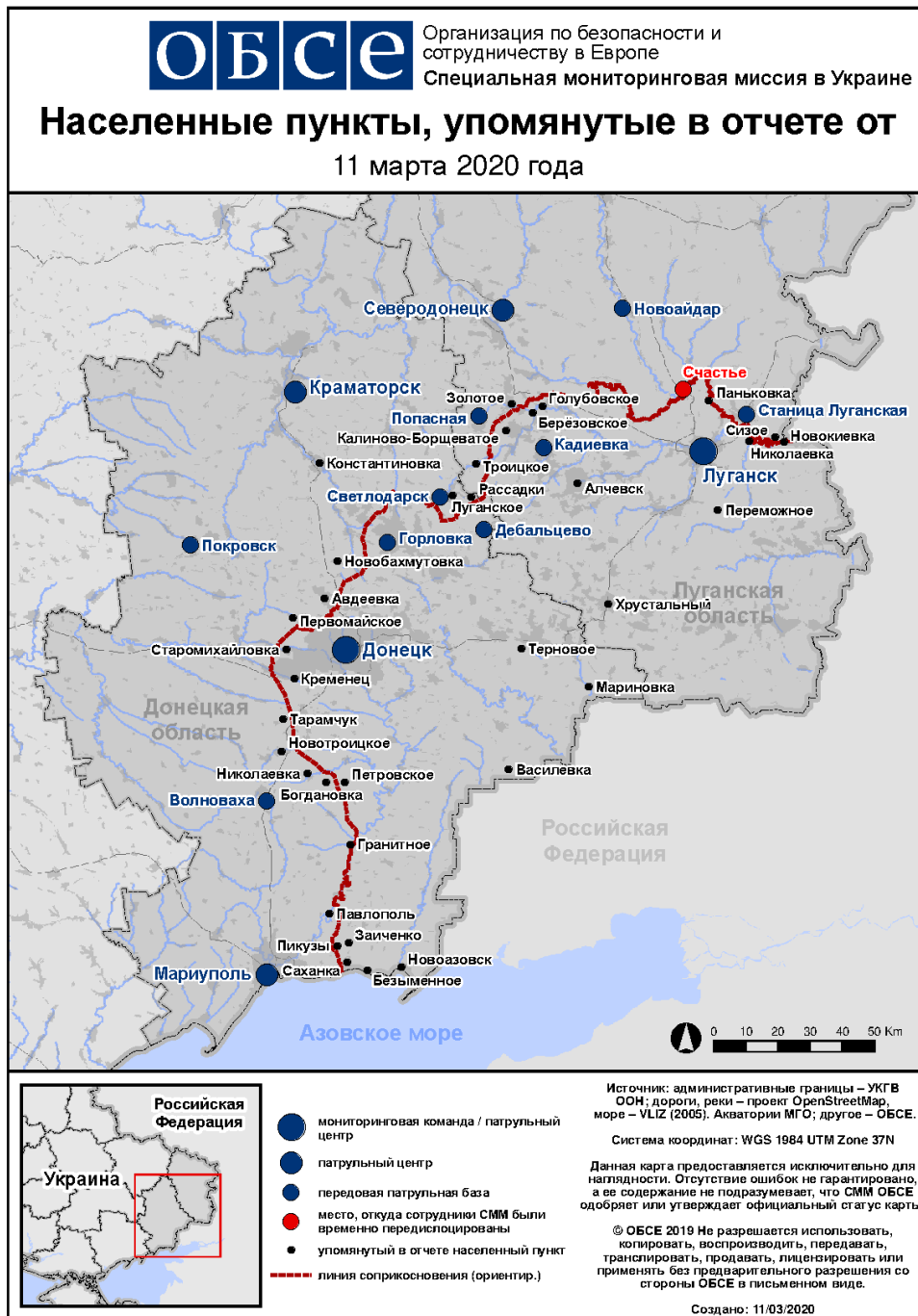
Месторасположение СММ	Место происшествия	Способ	К-во	Наблюдения	Описание	Вооружение	Дата, время
	3–4 км к ЮВ	слышали	8	выстрел	по оценке, за пределами участка разведения сил и средств	стрелковое оружие	10.03, 13:35
н. п. Чермалык (подконтрольный правительству, 77 км к Ю от Донецка)	3–4 км к ЮВ	слышали		выстрел	множественные	стрелковое оружие	10.03, 10:17–10:30
примерно в 2,6 км к ЮЮВ от н. п. Ломакино (подконтрольный правительству, 93 км к Ю от Донецка)	2–4 км к В	слышали	1	взрыв	неопределенного происхождения	Н/Д	10.03, 10:38
н. п. Мирное (подконтрольный правительству, 63 км к Ю от Донецка)	Расстояние — Н/Д, к ВСВ	слышали	50	взрыв	неопределенного происхождения	Н/Д	10.03, 11:00–11:10
	Расстояние — Н/Д, к ВСВ	слышали	25	выстрел		крупнокалиберный пулемет	10.03, 11:00–11:10
северо-восточная окраина н. п. Павлополь (подконтрольный правительству, 84 км к Ю от Донецка)	2–3 км к ССВ	слышали		выстрел и очередь	множественные	крупнокалиберный пулемет	10.03, 11:00
	2–3 км к ССВ	слышали	60	взрыв	Оба	Н/Д	10.03, 11:00
	2–3 км к ССВ	слышали	15	взрыв	неопределенного происхождения	автоматический гранатомет	10.03, 11:00–11:16
	2–3 км к ССВ	слышали	115	взрыв	неопределенного происхождения	Н/Д	10.03, 11:20–11:30
	2–3 км к ССВ	слышали	27	очередь		крупнокалиберный пулемет	10.03, 11:20
	2–3 км к ССВ	слышали	3	выстрел		стрелковое оружие	10.03, 11:20–11:30
примерно в 500 м к СВ от н. п. Каменка (подконтрольный правительству, 20 км к С от Донецка)	5–6 км к В	слышали	2	взрыв	неопределенного происхождения	Н/Д	10.03, 09:29–09:30
	2–3 км к ССВ	слышали	1	взрыв	неопределенного происхождения	Н/Д	10.03, 10:08
	1–2 км к Ю	слышали	2	выстрел		стрелковое оружие	10.03, 10:31
	5–7 км к ЗЮЗ	слышали	1	взрыв	неопределенного происхождения	Н/Д	10.03, 12:17
	4–7 км к СЗ	слышали	3	взрыв	неопределенного происхождения	Н/Д	10.03, 12:41–12:44
	2–3 км к Ю	слышали	2	выстрел		стрелковое оружие	10.03, 12:55
	5–7 км к З	слышали	1	взрыв	неопределенного происхождения	Н/Д	10.03, 13:41
	1–2 км к В	слышали	2	выстрел		стрелковое оружие	10.03, 13:54
примерно в 1,7 км к ВЮВ от н. п. Луганское (подконтрольный правительству, 59 км к СВ от Донецка)	3–5 км к ЮЮЗ	слышали	4	очередь		крупнокалиберный пулемет	10.03, 13:18
	3–5 км к ЮЮЗ	слышали	5	очередь		крупнокалиберный пулемет	10.03, 13:26
	3–5 км к ЮЮЗ	слышали	5	очередь		крупнокалиберный пулемет	10.03, 13:33–13:35
	3–5 км к ЮЗ	слышали	1	взрыв	неопределенного происхождения	Н/Д	10.03, 13:37
	3–5 км к ЮЮЗ	слышали	6	очередь		крупнокалиберный пулемет	10.03, 13:42
н. п. Горловка (неподконтрольный правительству, 39 км к СВ от Донецка)	4–6 км к ЮЗ	слышали	10	взрыв	неопределенного происхождения	Н/Д	09.03, 21:35–21:38
	4–5 км к З	слышали	8	очередь		крупнокалиберный пулемет	09.03, 22:01–22:02
	5–7 км к ЮЮЗ	слышали	5	взрыв	неопределенного происхождения	Н/Д	10.03, 17:10–17:14
	5–7 км к ЮЮЗ	слышали	6	взрыв	неопределенного происхождения	Н/Д	10.03, 17:36–17:40
н. п. Светлодарск (подконтрольный	2–4 км Ю	слышали	1	взрыв	неопределенного происхождения	Н/Д	09.03, 18:35

Месторасположение СММ	Место происшествия	Способ	К-во	Наблюдения	Описание	Вооружение	Дата, время
правительству, 57 км к СВ от Донецка)	3–6 км к Ю	слышали	8	взрыв	неопределенного происхождения	Н/Д	09.03, 18:42–18:50
	2–4 км к ЮВ	слышали	22	очередь		стрелковое оружие	09.03, 18:45
	2–4 км к ЮВ	слышали	25	выстрел и очередь		стрелковое оружие	09.03, 18:51–18:56
	2–4 км к ЮВ	слышали	10	выстрел		крупнокалиберный пулемет	09.03, 19:00
	3–6 км к ЮЗ	слышали	10	взрыв	неопределенного происхождения	Н/Д	09.03, 19:10–19:25
	2–4 км к ЮВ	слышали	40	очередь		крупнокалиберный пулемет	09.03, 19:25–19:40
	2–4 км ЮЗ	слышали	5	взрыв	неопределенного происхождения	Н/Д	09.03, 19:30–19:33
	2–4 км к ЮВ	слышали	5	выстрел		крупнокалиберный пулемет	09.03, 20:05
	3–6 км к ЮЗ	слышали	8	взрыв	неопределенного происхождения	Н/Д	09.03, 20:15–20:18
	2–4 км к ЮВ	слышали	6	выстрел		крупнокалиберный пулемет	09.03, 20:25
	2–4 км к ЮВ	слышали	4	выстрел		крупнокалиберный пулемет	09.03, 20:52
	3–5 км к ЮВ	слышали	5	очередь		крупнокалиберный пулемет	09.03, 22:07
	3–5 км к ЮВ	слышали	1	очередь		крупнокалиберный пулемет	09.03, 22:14
	3–5 км к ЮВ	слышали	2	взрыв	неопределенного происхождения	Н/Д	10.03, 16:33
	3–5 км к ЮВ	слышали	3	взрыв	неопределенного происхождения	Н/Д	10.03, 16:37
	3–5 км к ЮВ	слышали	2	взрыв	неопределенного происхождения	Н/Д	10.03, 16:39
	3–5 км к ЮВ	слышали	5	взрыв	неопределенного происхождения	Н/Д	10.03, 16:47
	3–5 км к ЮВ	слышали	2	взрыв	неопределенного происхождения	Н/Д	10.03, 16:56
	3–5 км к ЮВ	слышали	1	взрыв	неопределенного происхождения	Н/Д	10.03, 16:59
	3–5 км к ЮВ	слышали	1	взрыв	неопределенного происхождения	Н/Д	10.03, 17:01
	3–5 км к ЮВ	слышали	4	очередь		крупнокалиберный пулемет	10.03, 17:01
	3–5 км к ЮВ	слышали	8	взрыв	неопределенного происхождения	крупнокалиберный пулемет	10.03, 17:03–17:07
	3–5 км к ЮВ	слышали	35	очередь		крупнокалиберный пулемет	10.03, 17:03–17:07
	3–5 км к ЮВ	слышали	2	взрыв	неопределенного происхождения	Н/Д	10.03, 17:08–17:09
	3–5 км к ЮВ	слышали	9	очередь		крупнокалиберный пулемет	10.03, 17:08–17:09
	3–5 км к ЮВ	слышали	52	взрыв	неопределенного происхождения	Н/Д	10.03, 17:10–17:25
	3–5 км к ЮВ	слышали	55	очередь		крупнокалиберный пулемет	10.03, 17:10–17:25
	3–5 км к ЮВ	слышали	61	взрыв	неопределенного происхождения	Н/Д	10.03, 17:25
	3–5 км к ЮВ	слышали	64	очередь		крупнокалиберный пулемет	10.03, 17:40
	3–5 км к ЮВ	слышали	22	взрыв	неопределенного происхождения	Н/Д	10.03, 17:40
3–5 км к ЮВ	слышали	71	очередь		крупнокалиберный пулемет	10.03, 18:10	

Месторасположение СММ	Место происшествия	Способ	К-во	Наблюдения	Описание	Вооружение	Дата, время
камера СММ в н. п. Кряковка (подконтрольный правительству, 38 км к СЗ от Луганска)	2–4 км к ЗЮЗ	зафиксировала	3	снаряд	ВЮВ–ЗСЗ	Н/Д	10.03, 18:25
	2–4 км ЮЗ	зафиксировала	2	вспышка дульного пламени		Н/Д	10.03, 18:25
	2–4 км ЮЗ	зафиксировала	1	снаряд	ВЮВ–ЗСЗ	Н/Д	10.03, 18:26
	2–4 км ЮЗ	зафиксировала	1	снаряд	выпущенный(-ая) вверх	Н/Д	10.03, 18:26
камера СММ в н. п. Золотое (подконтрольный правительству, 60 км к З от Луганска)	3–5 км к ВЮВ	зафиксировала	4	взрыв	неопределенного происхождения (по оценке, за пределами участка разведения сил и средств)	Н/Д	09.03, 19:29
	3–5 км к В	зафиксировала	2	взрыв	неопределенного происхождения (по оценке, за пределами участка разведения сил и средств)	Н/Д	10.03, 02:34
	3–5 км к В	зафиксировала	1	взрыв	неопределенного происхождения (по оценке, за пределами участка разведения сил и средств)	Н/Д	10.03, 04:11
	2–4 км к В	зафиксировала	1	вспышка дульного пламени	по оценке, за пределами участка разведения	Н/Д	10.03, 18:38
	2–4 км к В	зафиксировала	1	снаряд	Ю–С (по оценке, за пределами участка разведения)	Н/Д	10.03, 18:38
С окраина н. п. Попасная (подконтрольный правительству, 69 км к З от Луганска)	10–12 км к ЮВ	слышали	23	взрыв	неопределенного происхождения	Н/Д	10.03, 07:18–07:35
С окраина н. п. Орехово (подконтрольный правительству, 57 км к СЗ от Луганска)	3–5 км ЮЮВ	слышали	3	взрыв	неопределенного происхождения (по оценке, за пределами участка разведения сил и средств)	Н/Д	10.03, 09:48
	3–5 км ЮЮВ	слышали	2	взрыв	неопределенного происхождения (по оценке, за пределами участка разведения сил и средств)	Н/Д	10.03, 09:52
	3–5 км ЮЮВ	слышали	1	взрыв	неопределенного происхождения (по оценке, за пределами участка разведения сил и средств)	Н/Д	10.03, 10:32
	3–5 км ЮЮВ	слышали	2	взрыв	неопределенного происхождения (по оценке, за пределами участка разведения сил и средств)	Н/Д	10.03, 12:20
	3–5 км ЮЮВ	слышали	1	взрыв	неопределенного происхождения (по оценке, за пределами участка	Н/Д	10.03, 12:52

Месторасположение СММ	Место происшествия	Способ	К-во	Наблюдения	Описание	Вооружение	Дата, время
					разведения сил и средств)		
	3–5 км ЮЮВ	слышали	1	взрыв	неопределенного происхождения (по оценке, за пределами участка разведения сил и средств)	Н/Д	10.03, 12:59
	3–5 км ЮЮВ	слышали	2	взрыв	неопределенного происхождения (по оценке, за пределами участка разведения сил и средств)	Н/Д	10.03, 13:10
3 км к С от н. п. Первомайск (неподконтрольный правительству, 58 км к 3 от Луганска)	3–4 км к ССВ	слышали	3	взрыв	неопределенного происхождения (по оценке, за пределами участка разведения сил и средств)	Н/Д	10.03, 09:43–09:51
	2–3 км к В	слышали	4	выстрел	по оценке, за пределами участка разведения	стрелковое оружие	10.03, 10:38
2 км к Ю от н. п. Голубовское (неподконтрольный правительству, 51 км к 3 от Луганска)	6–7 км к ЗСЗ	слышали	1	взрыв	неопределенного происхождения (по оценке, за пределами участка разведения в районе Золотого)	Н/Д	10.03, 10:03
1,5 км к Ю от н. п. Голубовское (неподконтрольный правительству, 51 км к 3 от Луганска)	6–7 км к ЗСЗ	слышали	7	взрыв	неопределенного происхождения	Н/Д	10.03, 12:20–12:58
	6–7 км к ЗСЗ	слышали	10	очередь		крупнокалиберный пулемет	10.03, 12:20–12:58
юго-восточная окраина н. п. Войтово (подконтрольный правительству, 33 км к СЗ от Луганска)	10–15 км к ЮЗ	слышали	10	взрыв	неопределенного происхождения	Н/Д	10.03, 11:30–11:35
СВ окраина н. п. Калиново-Борщеватое (неподконтрольный правительству, 61 км к 3 от Луганска)	3–5 км к В	слышали	1	взрыв	выстрел	артиллерия (тип — Н/Д)	10.03, 14:03
	6–8 км к ССВ	слышали	10	взрыв	неопределенного происхождения	Н/Д	10.03, 14:13–14:39
	9–11 км к ЮЮЗ	слышали	18	взрыв	неопределенного происхождения	Н/Д	10.03, 14:15–14:35
н. п. Кадиевка (быв. Стаханов, неподконтрольный правительству, 50 км к 3 от Луганска)	12–15 км к З	слышали	37	взрыв	неопределенного происхождения	Н/Д	10.03, 16:20–17:05

Карта Донецкой и Луганской областей¹²



¹² По решению Постоянного совета №1117 от 21 марта 2014 года, СММ базируется в десяти городах на всей территории Украины (Херсон, Одесса, Львов, Ивано-Франковск, Харьков, Донецк, Днепр, Черновцы, Луганск и Киев). Эта карта восточной Украины предназначена для иллюстративных целей. На ней указаны населенные пункты, упомянутые в отчете, а также те, где находятся офисы СММ (команды наблюдателей, представительства и передовые патрульные базы) в Донецкой и Луганской областях. (Красным цветом выделена передовая патрульная база, с которой сотрудники СММ были временно передислоцированы на основании рекомендаций экспертов по безопасности из некоторых государств-участников ОБСЕ и с учетом требований СММ по безопасности. СММ использует эти помещения в светлое время суток, а также патрулирует в этом населенном пункте днем).