

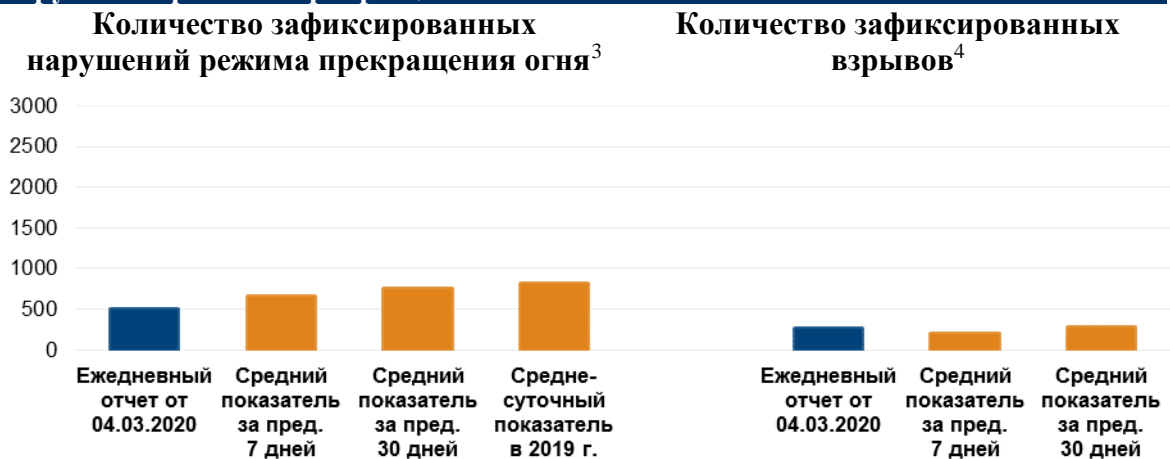
Ежедневный отчет № 53/2020

от 4 марта 2020 года¹

Краткое изложение

- В Донецкой и Луганской областях СММ констатировала уменьшение количества нарушений режима прекращения огня по сравнению с предыдущим отчетным периодом.
- Миссия продолжала осуществлять мониторинг ситуации на участках разведения сил и средств в районах Станицы Луганской, Золотого и Петровского. Наблюдатели видели, как на участок разведения в районе Золотого заходили саперы Государственной службы Украины по чрезвычайным ситуациям.
- СММ зафиксировала вооружение, размещенное в нарушение линий отвода по обе стороны от линии соприкосновения.
- Команды Миссии обнаружили мины возле Широкино и предупредительные знаки о минной опасности около Николаевки.
- СММ способствовала установлению локального режима прекращения огня для обеспечения возможности проведения ремонтных работ на линиях электропередачи возле Донецкого и работ по разминированию около Катериновки и Красного Яра.
- Наблюдатели по-прежнему сталкивались с ограничениями свободы передвижения, в том числе на блокпостах вооруженных формирований возле Верхнешироковского и Новоазовска на юге Донецкой области*.

Нарушения режима прекращения огня²



¹ На основании информации, поступившей от мониторинговых команд по состоянию на 19:30 3 марта 2020 года (по восточноевропейскому времени).

² Более подробная информация обо всех случаях нарушения режима прекращения огня, а также карты Донецкой и Луганской областей, где отмечены все места, упомянутые в отчете, представлены в приложении. В течение отчетного периода не функционировала камера СММ на южном крае участка разведения в районе Золотого.

³ Включая взрывы.

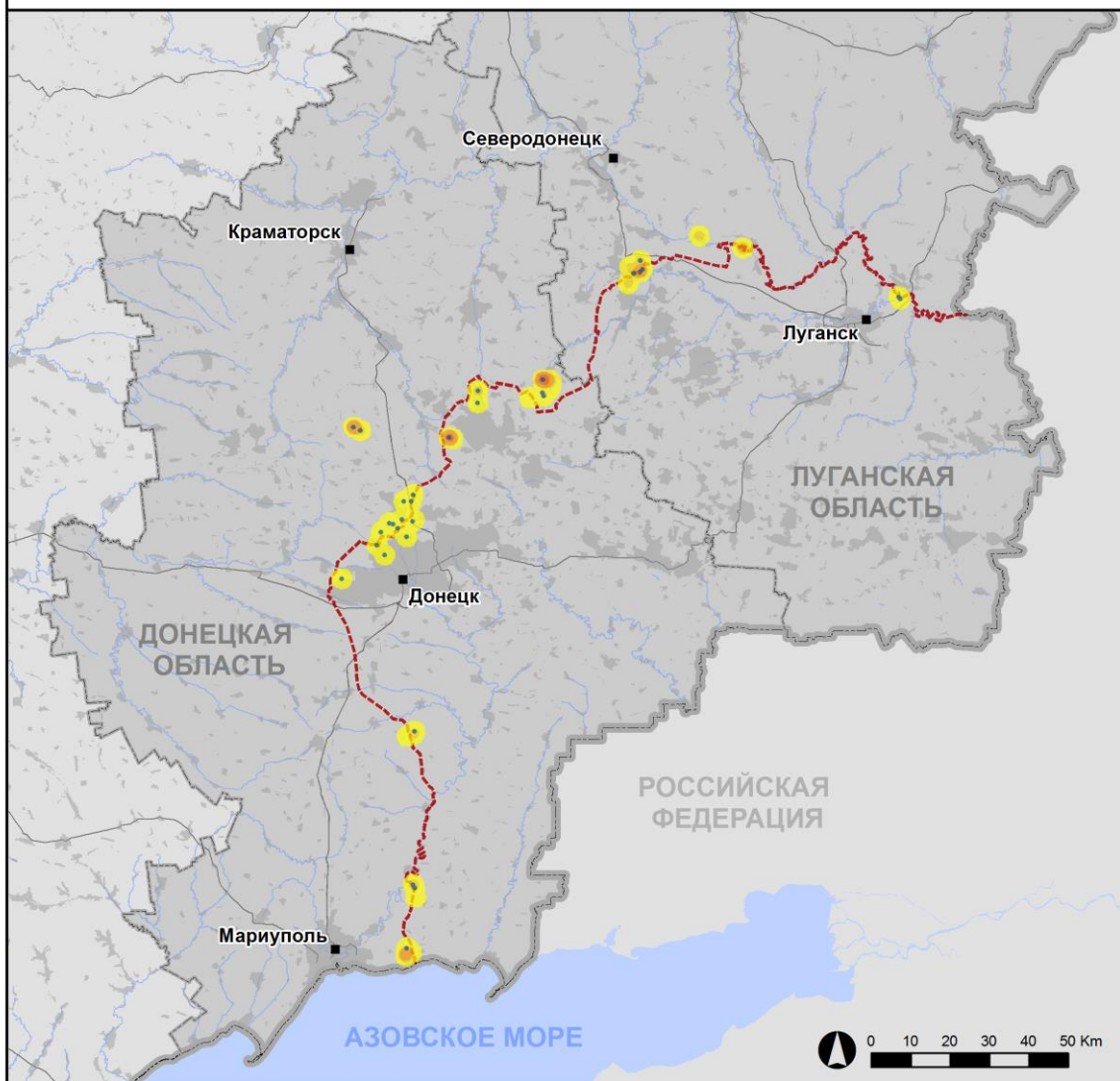
⁴ Включая из вооружения неустановленного типа.

Карта зафиксированных нарушений режима прекращения огня



Организация по безопасности и сотрудничеству в Европе
Специальная мониторинговая миссия в Украине

Зафиксированные СММ нарушения режима прекращения огня 3 марта 2020 г.



Концентрация нарушений режима прекращения огня

- Высокая
-
- Низкая
- Взрыв
- Населенный пункт
- Линия соприкосновения (ориентир.)

Источники: административные границы — УКГВ ООН; дороги, реки — проект OpenStreetMap; море — VLIZ (2005), Акватории МГО; другое — ОБСЕ.

Система координат: WGS 1984 UTM Zone 37N

Данная карта предоставляется исключительно для наглядности. Отсутствие ошибок не гарантировано, а ее содержание не подразумевает, что СММ ОБСЕ утверждает или одобряет официальный статус карты.

© СММ ОБСЕ 2019 Не разрешается использовать, копировать, воспроизводить, передавать, транслировать, продавать, лицензировать или применять без предварительного разрешения со стороны ОБСЕ в письменном виде.
Создано: 04/03/2020

В Донецкой области СММ констатировала уменьшение количества нарушений режима прекращения огня, при этом зафиксировав больше взрывов (примерно 230) по сравнению с [предыдущим отчетным периодом](#) (приблизительно 170 взрывов). Большинство нарушений режима прекращения огня, включая большую часть взрывов, зафиксировано в районах возле н. п. Светлодарск (подконтрольный правительству, 57 км к северо-западу от Донецка), к западу от н. п. Горловка (неподконтрольный правительству, 39 км к северо-востоку от Донецка) и к югу от н. п. Александрополь (подконтрольный правительству, 43 км к северу от Донецка).

В Луганской области Миссия констатировала уменьшение количества нарушений режима прекращения огня, зафиксировав также меньше взрывов (около 50), по сравнению с [предыдущим отчетным периодом](#) (190 взрывов). Большинство нарушений режима прекращения огня, в том числе почти все взрывы, зафиксировали в районах к северо-западу от н. п. Голубовское (неподконтрольный правительству, 51 км к западу от Луганска), в частности 30 взрывов минометных мин, а также к юго-западу от н. п. Трехизбенка (подконтрольный правительству, 32 км к северо-западу от Луганска) и к юго-востоку от н. п. Золотое-3 (Стахановец; подконтрольный правительству, 58 км к западу от Луганска).

Участки разведения в районах Станицы Луганской, Золотого и Петровского⁵

В течение дня 3 марта, патрулируя на северном крае моста у Станицы Луганской (15 км к северо-востоку от Луганска), наблюдатели слышали 2 взрыва на расстоянии ориентировочно 1–2 км к юго-западу (по оценке, это были контролируемые подрывы в рамках проведения работ по разминированию возле н. п. Красный Яр (неподконтрольный правительству, 12 км к северо-востоку от Луганска) (см. ниже), а также 1 взрыв неопределенного происхождения примерно в 1–2 км к западо-юго-западу (по оценке, за пределами участка разведения в районе н. п. Станица Луганская (подконтрольный правительству, 16 км к северо-востоку от Луганска)). На протяжении дня команда СММ видела 5 членов вооруженных формирований (с нарукавными повязками с надписью СЦКК) между новой секцией моста возле Станицы Луганской и блокпостом вооруженных формирований к югу от него.

Вечером 2 марта камера СММ в н. п. Золотое (подконтрольный правительству, 60 км к западу от Луганска) зафиксировала 1 осветительную ракету ориентировочно в 3–5 км к востоко-северо-востоку. В следующий вечер 3 марта эта камера зафиксировала 8 снарядов⁶ на расстоянии примерно 2–5 км к востоко-северо-востоку. По оценке Миссии, все вышеперечисленные нарушения режима прекращения огня произошли вне участка разведения в районе Золотого, но в пределах 5 км от его края.

Кроме того, 3 марта Миссия способствовал установлению локального режима прекращения огня для обеспечения проведения работ по разминированию в н. п. Катериновка (подконтрольный правительству, 64 км к западу от Луганска) на участке разведения. Наблюдатели видели, как по направлению к населенному пункту двигалось транспортное средство с 4 саперами Государственной службы Украины по чрезвычайным ситуациям. В течение всего дня команда СММ видела 5 членов

⁵ Разведение предусмотрено Рамочным решением Трехсторонней контактной группы о разведении сил и средств от 21 сентября 2016 года.

⁶ В контексте результатов наблюдения с помощью камер снаряд — это сборное понятие для обозначения боеприпасов любого калибра.

вооруженных формирований (с нарукавными повязками с надписью СЦКК) возле южного края участка разведения.

Ночью и рано утром 1 марта камера СММ в н. п. Петровское (неподконтрольный правительству, 41 км к югу от Донецка) зафиксировала взрыв неопределенного происхождения на расстоянии 200–500 м к юго-западу, а также 2 снаряда и 8 вспышек дульного пламени ориентировочно в 0,5–1,5 км к юго-юго-западу (по оценке, все в пределах участка разведения в районе Петровского)⁷.

Помимо этого, 1 марта за пределами участка разведения в районе Петровского беспилотный летательный аппарат (БПЛА) СММ малого радиуса действия впервые зафиксировал противотанковую мину примерно в 50 м к востоку от восточного края участка разведения, а также эпизодические углубления в грунте поблизости, свидетельствующие о возможном проведении работ по разминированию.

Вечером 2 марта камера СММ, установленная в 2 км к востоку от н. п. Богдановка (подконтрольный правительству, 41 км к юго-западу от Донецка), зафиксировала снаряд, пролетевший на расстоянии приблизительно 1–3 км к юго-востоку (по оценке, в пределах участка разведения в районе Петровского).

Отвод вооружения

СММ продолжала осуществлять мониторинг отвода вооружения, предусмотренного Меморандумом, а также Комплексом мер и Дополнением к нему.

Миссия зафиксировала, предположительно, буксируемый миномет, размещенный в нарушение линий отвода в подконтрольном правительству районе Донецкой области, а также 40 реактивных систем залпового огня (РСЗО; БМ-21 «Град» 122 мм), размещенных в нарушение линий отвода в неподконтрольных правительству районах Луганской области (для получения более подробной информации см. таблицу ниже).

Вооружение, которое СММ не смогла верифицировать как отведенное⁸

В трех местах размещения отведенного тяжелого вооружения в неподконтрольных правительству районах Донецкой области

3 марта

По наблюдениям СММ, там до сих пор отсутствуют 11 РСЗО (БМ-21), 10 противотанковых пушек (МТ-12 «Рапира», 100 мм) и 9 самоходных гаубиц (2С1 «Гвоздика», 122 мм).

Места хранения вооружения

⁷ Задержка в освещении данной информации вызвана необходимостью выгрузить данные с камеры СММ в Петровском в ручном режиме.

⁸ Наблюдатели посетили места, в которых ранее размещалось вооружение, которое они не смогли верифицировать как отведенное, поскольку условия его хранения не соответствовали критериям, указанным в сообщении от 16 октября 2015 года относительно эффективного мониторинга и верификации отвода тяжелого вооружения, направленном СММ подписантам Комплекса мер. По наблюдениям СММ, все эти места не использовались.

В постоянном месте хранения тяжелого вооружения в подконтрольном правительству районе Донецкой области

3 марта

По наблюдениям Миссии, там по-прежнему отсутствуют 18 танков (Т-80 — 8 ед. и Т-64 — 10 ед.) и 3 противотанковые пушки (МТ-12).

Признаки военного присутствия и присутствия военного типа в зоне безопасности⁹

СММ зафиксировала боевые бронированные машины в подконтрольных правительству районах Донецкой области (для получения более подробной информации см. таблицу ниже).

1 марта БПЛА СММ малого радиуса действия зафиксировал блиндаж на обочине дороги в Петровском примерно в 1 км к востоку от восточного края участка разведения в районе Петровского (отсутствует на изображениях от 12 сентября 2019 года).

Утром 3 марта камера СММ на контрольном пункте въезда-выезда возле н. п. Марьинка (подконтрольный правительству, 23 км к юго-западу от Донецка) зафиксировала 2 броневедомоля общего назначения («Казак»), один из которых направлялся на северо-восток, а другой — на юго-восток.

Мины возле Широкино и предупредительные знаки о минной опасности около Николаевки

1 марта БПЛА СММ среднего радиуса действия **вновь** зафиксировал 67 противотанковых мин (ТМ-62), установленных в 2 ряда в поле на юго-восточной окраине н. п. Широкино (подконтрольный правительству, 100 км к югу от Донецка), семь из этих мин были установлены поперек автодороги Н14. Этот же БПЛА **снова** зафиксировал как минимум 200 противотанковых мин (ТМ-62), установленных в 2 ряда поперек поля примерно в 130 м к северу от Широкино. По оценке, все вышеперечисленные противотанковые мины принадлежали Вооруженным силам Украины.

3 марта на восточной окраине н. п. Николаевка (неподконтрольный правительству, 15 км к востоку от Луганска) наблюдатели впервые обнаружили предупредительный знак о минной опасности на обочине грунтовой дороги, проходящей вдоль реки Северский Донец. Примерно в 1 км к юго-западу, на западной окраине Николаевки, в поле на обочине дороги местного значения члены патруля СММ вновь увидели предупредительный знак о минной опасности с надписью «Стоп! Мины! Опасно!» на русском языке

Усилия СММ по содействию разминированию и техобслуживанию на жизненно важных объектах гражданской инфраструктуры

Миссия способствовала установлению локального режима прекращения огня и осуществляла мониторинг его соблюдения для обеспечения возможности проведения

⁹ Упомянутая в этом разделе техника не подпадает под действие Минских соглашений об отводе вооружений

ремонтных работ на линиях электропередачи возле н. п. Донецкий (неподконтрольный правительству, 49 км к западу от Луганска) и работ по разминированию в Красном Яру и Катериновке (см. выше).

СММ продолжала содействовать обеспечению функционирования Донецкой фильтровальной станции (15 км к северу от Донецка) и осуществлять мониторинг ситуации с безопасностью в районе насосной станции возле н. п. Василевка (неподконтрольный правительству, 20 км к северу от Донецка).

Распределение гуманитарной помощи в Авдеевке и Верхнеторецком

В н. п. Авдеевка (подконтрольный правительству, 17 км к северу от Донецка) наблюдатели видели около 100 пожилых мирных жителей (мужчины и женщины), которые стояли в очереди к грузовику, чтобы получить продуктовые пакеты, которые распределяла гуманитарная организация. В н. п. Верхнеторецкое (подконтрольный правительству, 23 км к северо-востоку от Донецка) команда СММ видела, как сотрудники международной организации раздавали уголь местным жителям.

Приграничные районы, которые не контролируются правительством

В течение примерно 45 минут наблюдения в пункте пропуска на границе возле н. п. Вознесенка (бывш. Червонопартизанск; неподконтрольный правительству, 65 км к юго-востоку от Луганска) и получасового наблюдения в пункте пропуска на границе около н. п. Ульяновское (61 км к юго-востоку от Донецка), команда СММ не зафиксировала перемещения пешеходов и транспорта через границу.

Ситуация с безопасностью вдоль побережья Азовского моря в Херсонской области

3 марта, по наблюдениям СММ, обстановка вдоль побережья Азовского моря в Херсонской области и на посту Государственной пограничной службы Украины возле базы «Валок» (188 км к юго-востоку от Херсона) была спокойной.

Миссия продолжала следить за ситуацией в Одессе, Львове, Ивано-Франковске, Харькове, Днепре, Черновцах и Киеве.

***Ограничения свободы передвижения и другие препятствия в выполнении мандата СММ**

Деятельность по мониторингу и свобода передвижения СММ ограничены из-за угроз безопасности, включая риски, связанные с наличием мин и неразорвавшихся боеприпасов, а также другими препятствиями, которые ежедневно меняются. Мандат СММ предусматривает свободный и безопасный доступ по всей Украине. Все подписанты Комплекса мер согласились с необходимостью свободного и безопасного доступа, а также с тем, что ограничение свободы передвижения СММ является нарушением и что на подобные нарушения необходимо оперативно реагировать. Они также согласились с тем, что Совместный центр контроля и координации должен содействовать такому реагированию и осуществлять общую координацию работ по разминированию. Однако вооруженные формирования в отдельных районах Донецкой и Луганской областей часто отказывают СММ в доступе к районам, прилегающим к неподконтрольным правительству участкам границы Украины (например, см. [Ежедневный отчет СММ от 3 марта 2020 года](#)). Деятельность СММ в Донецкой и Луганской областях оставалась ограниченной после того,

как [23 апреля 2017 года неподалеку от Пришиба произошел инцидент со смертельным исходом](#). В связи с этим способность Миссии осуществлять наблюдение по-прежнему ограничена.

Запрет доступа:

- На блокпосте примерно в 2 км к северо-востоку от н.п. Новоазовск (неподконтрольный правительству, 102 км к юго-востоку от Донецка) двое вооруженных членов вооруженных формирований не разрешили патрулю Миссии проехать на юг к н.п. Седово (неподконтрольный правительству, 106 км к югу от Донецка).

Регулярные ограничения на участках разведения сил и средств из-за мин/неразорвавшихся боеприпасов:

- Не осуществив сплошное разминирование, извлечение неразорвавшихся боеприпасов и устранение других препятствий, стороны по-прежнему отказывали СММ в неограниченном доступе, а также в возможности передвигаться по отдельным дорогам, которые ранее были определены как важные для осуществления Миссией эффективного мониторинга и для передвижения гражданских лиц.

Задержка:

- На блокпосте к западу от н.п. Верхнешироковское (бывш. Октябрь; неподконтрольный правительству, 85 км к югу от Донецка) вооруженный член вооруженных формирований [вновь](#) разрешил патрулю СММ проехать только после примерно получасовой задержки.

Доступ при условии:

- На блокпосте возле н.п. Новоазовск (неподконтрольный правительству, 102 км к юго-востоку от Донецка) член вооруженных формирований разрешил наблюдателям проехать, только после того как он открыл дверь автомобиля СММ и визуально проверил одного из членов патруля.

Другие препятствия:

- В больнице в неподконтрольном правительству Луганске медперсонал отказался предоставлять патрулю СММ информацию о жертвах среди гражданского населения, ссылаясь на отсутствие письменного разрешения от лиц, которым принадлежит фактический контроль.
- 3 марта, выполняя полеты над районами возле н.п. Лебединское (подконтрольный правительству, 99 км к югу от Донецка), БПЛА СММ малого и среднего радиуса действия [вновь](#) подвергались воздействию помех сигнала GPS (по оценке, предположительно в результате глушения)¹⁰.

¹⁰ Глушение сигнала могло осуществляться из любого места в радиусе нескольких километров от местоположения БПЛА.

Таблица вооружения

Вооружение, размещенное в нарушение линий отвода

Дата	К-во единиц вооружения	Вид вооружения	Место	Источник наблюдения
подконтрольные правительству районы				
01.03.2020	1	предположительно буксируемый миномет (неустановленного типа)	возле н. п. Луганское (59 км к северо-востоку от Донецка)	БПЛА СММ среднего радиуса действия
неподконтрольные правительству районы				
02.03.2020	20	реактивная система залпового огня (БМ-21 «Град», 122 мм)	возле н. п. Краснолуцкий (52 км к юго-западу, от Луганска)	БПЛА малого радиуса действия
	7	реактивная система залпового огня (БМ-21 «Град», 122 мм)	на полигоне возле н. п. Миусинск (62 км к юго-западу от Луганска)	
	7	реактивная система залпового огня (БМ-21 «Град», 122 мм)	на объекте к юго-западу от н. п. Садовый (57 км к юго-западу от Луганска)	
03.03.2020	6	реактивная система залпового огня (БМ-21 «Град», 122 мм)	двигалась на юго-восток по дороге к юго-западу от н. п. Ивановка (46 км к юго-западу от Луганска)	патруль

Вооружение, размещенное за линиями отвода, но вне выделенных мест хранения

Дата	К-во единиц вооружения	Вид вооружения	Место	Источник наблюдения
неподконтрольные правительству районы				
02.03.2020	11	танк (Т-64Б/Т-64 БМ — 8 ед. и Т-72 — 3 ед.)	на полигоне возле н. п. Миусинск (62 км к юго-западу от Луганска) (в этом же районе БПЛА также зафиксировал 34 боевых машины пехоты (БМП-1) и 8 бронетранспортеров (МТ-ЛБ)) ¹¹	БПЛА малого радиуса действия
	3	зенитный ракетный комплекс (9К35 «Стрела-10»)		
	10	самоходная гаубица (2С1 «Гвоздика», 122 мм)		
	12	буксируемая гаубица (Д-30А «Лягушка», 122 мм)		
03.03.2020	2	танк (Т-72)	на полигоне возле н. п. Круглик (31 км к юго-западу от Луганска)	патруль

Таблица признаков военного присутствия и присутствия военного типа в зоне безопасности¹²

Дата	К-во	Тип	Место	Источник наблюдения
подконтрольные правительству районы				
01.03.2020	1	боевая бронированная машина (неустановленного типа)	возле н. п. Мироновский (62 км к северо-востоку от Донецка)	БПЛА СММ среднего радиуса действия
03.03.2020	1	бронетранспортер (БТР-3)	возле н. п. Новотроицкое (36 км к юго-западу от Донецка)	патруль
	1	бронетранспортер (БТР-80)	возле н. п. Новобахмутовка (28 км к северу от Донецка)	

¹¹ Упомянутые в этом разделе боевые бронированные машины не подпадают под действие Минских соглашений об отводе вооружений.

¹² Упомянутая в этом разделе техника не подпадает под действие Минских соглашений об отводе вооружений.

Таблица нарушений режима прекращения огня по состоянию на 3 марта 2020 года¹³

Месторасположение СММ	Место происшествия	Способ	К-во Наблюдения		Описание	Вооружение	Дата, время
камера СММ в 2 км к В от н. п. Богдановка (подконтрольный правительству, 41 км к ЮЗ от Донецка)	1–3 км к ЮВ	зафиксировала	1	снаряд	З–В (по оценке, в пределах участка разведения в районе Петровского)	Н/Д	02.03, 21:53
камера СММ в н. п. Чермалык (подконтрольный правительству, 77 км к Ю от Донецка)	3–5 км к ЮЮВ	зафиксировала	2	взрыв	неопределенного происхождения	Н/Д	03.03, 04:17
	3–5 км к ЮЮВ	зафиксировала	10	снаряд	ЮЗ–СВ	Н/Д	03.03, 04:20
	4–6 км к ЮЮВ	зафиксировала	1	взрыв	неопределенного происхождения	Н/Д	03.03, 04:36
камера СММ на контрольно-пропускном пункте въезда-выезда в н. п. Гнутово (подконтрольный правительству, 84 км к Ю от Донецка)	2–4 км к В	зафиксировала	2	снаряд	ССЗ–ЮЮВ	Н/Д	02.03, 20:44
камера СММ в н. п. Красногоровка (подконтрольный правительству, 21 км к З от Донецка)	3–5 км к ВЮВ	зафиксировала	1	взрыв	неопределенного происхождения	Н/Д	02.03, 22:20
камера СММ на КПВВ в н. п. Майорск (подконтрольный правительству, 45 км к СВ от Донецка)	3–5 км к ВСВ	зафиксировала	5	снаряд	С–Ю	Н/Д	02.03, 20:39
	3–5 км к ВСВ	зафиксировала	1	взрыв	неопределенного происхождения	Н/Д	02.03, 20:39
	3–5 км к ВСВ	зафиксировала	5	снаряд	С–Ю	Н/Д	02.03, 20:40
	3–5 км к ВЮВ	зафиксировала	1	взрыв		Н/Д	03.03, 03:06
камера СММ на шахте «Октябрьская» (неподконтрольная правительству, 9 км к СЗ от центра Донецка) камера СММ на шахте «Октябрьская» (неподконтрольная правительству, 9 км к СЗ от центра Донецка)	5–7 км к ВСВ	зафиксировала	1	взрыв		Н/Д	03.03. 18:31
	5–7 км к ВСВ	зафиксировала	1	взрыв		Н/Д	03.03. 18:39
камера СММ в н. п. Петровское (неподконтрольный правительству, 41 км к Ю от Донецка)	0,5–1,5 км к ЮЮЗ	зафиксировала	2	снаряд	ЮВ–СЗ (по оценке, в пределах участка разведения)	Н/Д	01.03, 02:01
	0,5–1,5 км к ЮЮЗ	зафиксировала	8	вспышка дульного пламени	по оценке, в пределах участка разведения	Н/Д	01.03, 03:06
	200–500 м к ЮЗ	зафиксировала	1	взрыв	неопределенного происхождения (по оценке, в пределах участка разведения)	Н/Д	01.03, 5:48
камера СММ 1 км к ЮЗ от н. п. Широкино	3–5 км к С	зафиксировала	2	снаряд	ЮВ–СЗ	Н/Д	02.03, 19:29
	3–5 км к С	зафиксировала	1	снаряд	В–З	Н/Д	02.03, 19:54

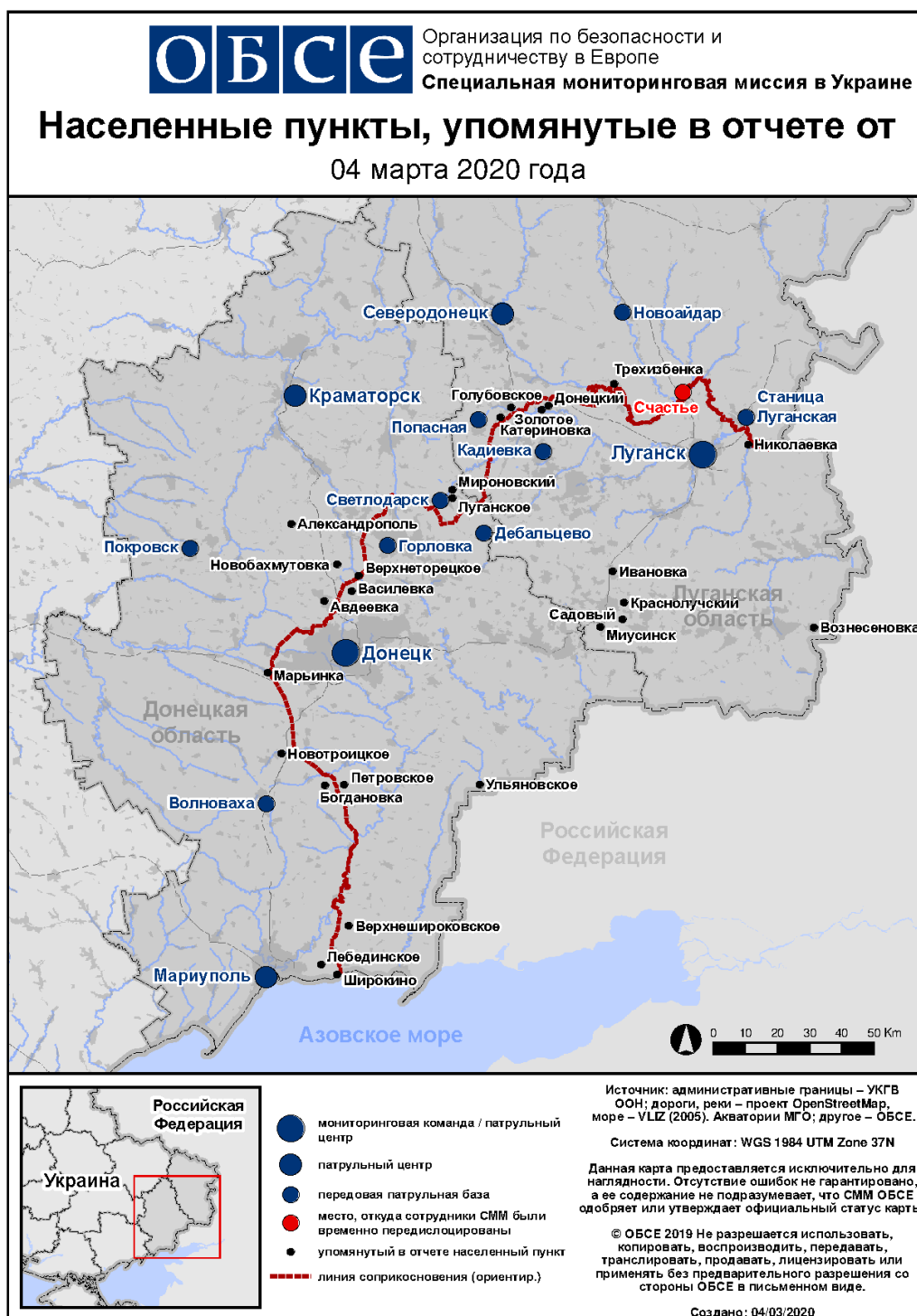
¹³ В таблице указаны исключительно те инциденты, которые наблюдатели СММ в патрулях видели/слышали лично, были зафиксированы камерами СММ, а также те случаи, которые СММ оценивает как учения с боевой стрельбой, контролируемые взрывы и т.п. Указанные детали, а именно: расстояние, направление, тип оружия и т.д., основаны на оценках, сделанных наблюдателями и техническими специалистами на местах, и необязательно всегда являются точными. Надпись «нет данных» (Н/Д) означает, что СММ не смогла подтвердить информацию из-за расстояния, погодных условий, технических ограничений и/или по другим причинам. Одни и те же самые, по оценке СММ, нарушения режима прекращения огня, зафиксированные параллельно несколькими патрулями\камерами и те, которые, по оценке, уже упомянуты, отражаются в таблице только один раз.

Месторасположение СММ	Место происшествия	Способ	К-во	Наблюдения	Описание	Вооружение	Дата, время
(подконтрольный правительству, 100 км к Ю от Донецка)	3–5 км к С	зафиксировала	8	снаряд	В–3	Н/Д	02.03, 20:48
	3–5 км к ССВ	зафиксировала	1	снаряд	В–3	Н/Д	02.03, 21:55
	3–5 км к ССВ	зафиксировала	3	снаряд	В–3	Н/Д	02.03, 22:56
	2–4 км к С	зафиксировала	12	снаряд	ВЮВ–3СЗ	Н/Д	03.03. 18:09
	2–4 км к С	зафиксировала	8	снаряд	ВЮВ–3СЗ	Н/Д	03.03. 18:10
	2–4 км к С	зафиксировала	7	снаряд	ВЮВ–3СЗ	Н/Д	03.03. 18:11
камера СММ в н. п. Светлодарск (подконтрольный правительству, 57 км к СВ от Донецка)	3–5 км к ВЮВ	зафиксировала	1	снаряд	Ю–С	Н/Д	02.03, 19:24
	3–5 км к ВЮВ	зафиксировала	2	снаряд	Ю–С	Н/Д	02.03, 19:27
	3–5 км к В	зафиксировала	1	вспышка дульного пламени		Н/Д	02.03, 20:03
	3–5 км к В	зафиксировала	1	снаряд	выпущенный(-ая) вверх	Н/Д	02.03, 20:03
	3–5 км к В	зафиксировала	1	снаряд	выпущенный(-ая) вверх	Н/Д	02.03, 20:05
	3–5 км к В	зафиксировала	1	снаряд	выпущенный(-ая) вверх	Н/Д	02.03, 20:12
примерно 1,1 км к СЗ от железнодорожного вокзала в н. п. Ясиноватая (неподконтрольный правительству, 16 км к СВ от Донецка)	2–4 км к ЮЗ	слышали	1	взрыв	неопределенного происхождения	Н/Д	03.03, 09:26
	2–3 км к ЮЗ	слышали	2	очередь		крупнокалиберный пулемет	03.03. 12:43
ЮВ часть н. п. Авдеевка (подконтрольный правительству, 17 км к С от Донецка)	1–2 км к Ю	слышали	5	взрыв	неопределенного происхождения	Н/Д	03.03, 08:59–09:06
ЮЗ часть н. п. Авдеевка (подконтрольный правительству, 17 км к С от Донецка)	2–3 км у ЮЮЗ	слышали	1	взрыв	неопределенного происхождения	Н/Д	03.03, 09:16
	2–3 км к Ю	слышали	1	взрыв	неопределенного происхождения	Н/Д	03.03, 09:25
примерно 1 км к ЮВ от н. п. Спартак (неподконтрольный правительству, 9 км к С от центра Донецка)	3–5 км к СЗ	слышали	4	взрыв	неопределенного происхождения	Н/Д	03.03, 09:03
	3–5 км к СЗ	слышали	1	взрыв	неопределенного происхождения	Н/Д	03.03, 09:16
примерно 1 км к ЮЗ от н. п. Веселое (неподконтрольный правительству, 9 км к СЗ от Донецка)	2–3 км к З	слышали	1	взрыв	неопределенного происхождения	Н/Д	03.03. 11:58
примерно 2 км к ЮВ от н. п. Веселое (неподконтрольный правительству, 9 км к СЗ от Донецка)	3–5 км к ЮЗ	слышали	1	взрыв	неопределенного происхождения	Н/Д	03.03. 14:40
примерно 2 км к С от центрального железнодорожного вокзала Донецка (неподконтрольный правительству, 6 км к СЗ от центра Донецка)	3–5 км к СЗ	слышали	2	взрыв	неопределенного происхождения	Н/Д	03.03. 11:28
примерно 2,2 км к ЮВ от н. п. Лебединское (подконтрольный правительству, 99 км к Ю от Донецка)	3–5 км к СВ	слышали	1	взрыв	неопределенного происхождения	Н/Д	03.03. 12:31
н. п. Светлодарск (подконтрольный правительству, 57 км к СВ от Донецка)	Н/Д	слышали	52	очередь	крупнокалиберный пулемет	Н/Д	03.03. 19:47–22:56
	Н/Д	слышали	79	взрыв	неопределенного происхождения	Н/Д	03.03. 19:47–22:58
	4–5 км к ЮЮВ	слышали	2	взрыв	неопределенного происхождения	Н/Д	03.03. 14:30

Месторасположение СММ	Место происшествия	Способ	К-во	Наблюдения	Описание	Вооружение	Дата, время
	4–5 км к ЮЮВ	слышали	5	очередь		крупнокалиберный пулемет	03.03. 14:30
	3–4 км к ЮЮВ	слышали	1	взрыв	неопределенного происхождения	Н/Д	03.03. 14:58
н. п. Горловка (неподконтрольный правительству, 39 км к СВ от Донецка)	5–6 км к З	слышали	2	взрыв	неопределенного происхождения	Н/Д	02.03, 20:50–20:51
	5–6 км к З	слышали	2	взрыв	неопределенного происхождения	Н/Д	02.03, 20:55
	5–6 км к З	слышали	8	взрыв	неопределенного происхождения	Н/Д	02.03, 21:06–21:11
	5–6 км к З	слышали	5	взрыв	неопределенного происхождения	Н/Д	02.03, 21:14–21:16
	5–6 км к З	слышали	10	очередь		крупнокалиберный пулемет	02.03, 21:20
	5–6 км к З	слышали	1	взрыв	неопределенного происхождения	Н/Д	02.03, 21:23
	5–6 км к З	слышали	2	взрыв	неопределенного происхождения	Н/Д	02.03, 22:17
	5–6 км к З	слышали	2	взрыв	неопределенного происхождения	Н/Д	02.03, 22:23
	5–6 км к З	слышали	4	взрыв	неопределенного происхождения	Н/Д	02.03, 22:28–22:31
	5–6 км к З	слышали	8	взрыв	неопределенного происхождения	Н/Д	02.03, 22:36–22:40
	5–6 км к З	слышали	4	взрыв	неопределенного происхождения	Н/Д	02.03, 22:43–22:46
	5–6 км к З	слышали	9	взрыв	неопределенного происхождения	Н/Д	02.03, 22:47–22:52
	5–6 км к З	слышали	6	взрыв	неопределенного происхождения	Н/Д	02.03, 22:56–23:00
	5–6 км к З	слышали	5	взрыв	неопределенного происхождения	Н/Д	02.03, 23:01–23:05
	5–6 км к З	слышали	6	взрыв	неопределенного происхождения	Н/Д	02.03, 23:07–23:11
	5–6 км к З	слышали	4	взрыв	неопределенного происхождения	Н/Д	02.03, 23:15–23:19
З окраина н. п. Горловка (неподконтрольный правительству, 39 км к СВ от Донецка)	2–3 км к ЮЗ	слышали	6	очередь		крупнокалиберный пулемет	03.03. 12:40
	2–3 км к ЮЗ	слышали	4	выстрел		стрелковое оружие	03.03. 12:40
н. п. Александрополь (подконтрольный правительству, 43 км к С от Донецка)	4 км к Ю	слышали	6	взрыв	неопределенного происхождения	Н/Д	03.03, 10:28–10:34
	4 км к Ю	слышали	8	взрыв	неопределенного происхождения	Н/Д	03.03, 10:42–10:46
	3–5 км к Ю	слышали	11	взрыв	неопределенного происхождения	Н/Д	03.03, 10:52–11:00
	3–5 км к Ю	слышали	14	выстрел		стрелковое оружие	03.03, 10:52–11:00
	3–5 км к Ю	слышали	1	очередь		стрелковое оружие	03.03, 10:52–11:00
	3–5 км к Ю	слышали	5	взрыв	неопределенного происхождения	Н/Д	03.03, 11:09–11:13
примерно 2,5 км к З от н. п. Заря (подконтрольный правительству, 40 км к СЗ от Донецка)	4–5 км к ЮЮЗ	слышали	1	взрыв	неопределенного происхождения	Н/Д	03.03. 11:34
	4–5 км к ЮЮЗ	слышали	9	взрыв	неопределенного происхождения	Н/Д	03.03, 11:40–11:48
примерно 500 м к СВ от н. п. Каменка (подконтрольный	2–3 км у ЮЮЗ	слышали	6	взрыв	неопределенного происхождения	Н/Д	03.03, 09:07–09:15
	2–3 км к ЮЮВ	слышали	1	взрыв	неопределенного происхождения	Н/Д	03.03. 11:11

Месторасположение СММ	Место происшествия	Способ	К-во	Наблюдения	Описание	Вооружение	Дата, время
правительству, 20 км к С от Донецка)	1–2 км к ВЮВ	слышали	2	взрыв	неопределенного происхождения	Н/Д	03.03. 12:07
камера СММ в н. п. Золотое (подконтрольный правительству, 60 км к З от Луганска)	3–5 км к ВСВ	зафиксировала	1	сигнальная ракета	выпущенный(-ая) вверх (по оценке, за пределами участка разведения)	Н/Д	02.03, 21:23
	2–5 км к ВСВ	зафиксировала	8	снаряд	выпущенный(-ая) вверх (по оценке, за пределами участка разведения)	Н/Д	03.03. 18:15
СВ окраина н. п. Орехово (подконтрольный правительству, 57 км к СЗ от Луганска)	2–3 км к ЮВ	слышали	10	взрыв	неопределенного происхождения	Н/Д	03.03, 09:40–09:45
ЮВ окраина н. п. Золотое-5 (Михайловка; неподконтрольной правительству, 58 км к СЗ от Луганска)	1.7–2 км к С	слышали	5	взрыв	неопределенного происхождения	Н/Д	03.03, 09:51–10:05
Ю окраина н. п. Голубовское (неподконтрольный правительству, 51 км к З от Луганска)	5–8 км к ЗСЗ	слышали	20	взрыв	неопределенного происхождения	миномет (тип — Н/Д)	03.03, 09:40–09:54
н. п. Голубовское (неподконтрольный правительству, 51 км к З от Луганска)	3–5 км к З	слышали	10	взрыв	неопределенного происхождения	миномет (тип — Н/Д)	03.03, 10:38–11:09
С окраина н. п. Станица Луганская (15 км к СВ от Луганска)	1–2 км к ЗЮЗ	слышали	1	взрыв	неопределенного происхождения (по оценке, за пределами участка разведения)	Н/Д	03.03, 10:36
С окраина н. п. Трехизбенка (подконтрольный правительству, 32 км к СЗ от Луганска)	3–4 км к ЮЗ	слышали	4	очередь		крупнокалиберный пулемет	03.03. 11:22–11:24
	3–4 км к ЮЗ	слышали	10	выстрел		стрелковое оружие	03.03. 11:22–11:24
н. п. Трехизбенка (подконтрольный правительству, 32 км к СЗ от Луганска)	3–4 км к ЮЗ	слышали	5	очередь		крупнокалиберный пулемет	03.03. 11:32–11:34
н. п. Золотое-3 (Стахановец; неподконтрольный правительству, 61 км к З от Луганска)	3–5 км к ЮВ	слышали	11	выстрел		крупнокалиберный пулемет	03.03. 11:32–11:40
1 км к З от н. п. Орехово-Донецкое (подконтрольный правительству, 44 км к СЗ от Луганска)	500–600 м к Ю	слышали	12	выстрел		стрелковое оружие	03.03. 13:03–13:04

Карта Донецкой и Луганской областей¹⁴



¹⁴ По решению Постоянного совета №1117 от 21 марта 2014 года, СММ базируется в десяти городах на всей территории Украины (Херсон, Одесса, Львов, Ивано-Франковск, Харьков, Донецк, Днепр, Черновцы, Луганск и Киев). Эта карта восточной Украины предназначена для иллюстративных целей. На ней указаны населенные пункты, упомянутые в отчете, а также те, где находятся офисы СММ (команды наблюдателей, представительства и передовые патрульные базы) в Донецкой и Луганской областях. (Красным цветом выделено передовую патрульную базу, с которой сотрудники СММ были временно передислоцированы на основании рекомендаций экспертов по безопасности из некоторых государств-участников ОБСЕ и с учетом требований СММ по безопасности. СММ использует эти помещения в светлую пору суток, а также патрулирует в этом населенном пункте днем).