

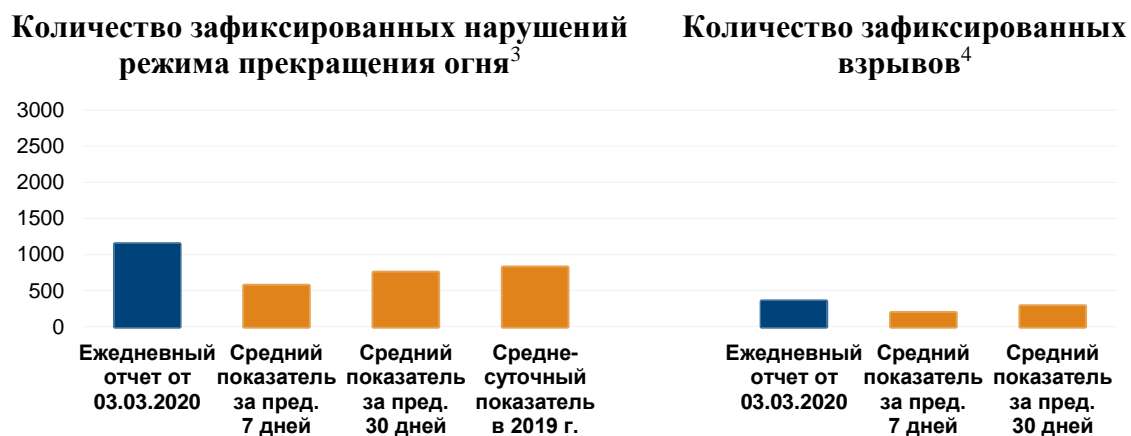
# Ежедневный отчет № 52/2020

от 3 марта 2020 года<sup>1</sup>

## Краткое изложение

- В Донецкой и Луганской областях СММ зафиксировала увеличение количества нарушений режима прекращения огня по сравнению с предыдущими сутками.
- Миссия констатировала спокойную обстановку на участке разведения сил и средств в районе Станицы Луганской. Наблюдатели видели, как саперы Государственной службы Украины по чрезвычайным ситуациям заходили на участок разведения в районе Золотого, чтобы, как сообщалось, провести работы по разминированию, а также зафиксировали нарушения режима прекращения огня на участке разведения в районе Петровского.
- СММ зафиксировала мины по обе стороны от линии соприкосновения, в том числе возле дорог, которыми ежедневно пользуется гражданское население.
- Миссия способствовала установлению локального режима прекращения огня для обеспечения возможности проведения ремонтных работ на линиях электропередачи вблизи Азова и работ по разминированию в Красном Яру.
- Наблюдатели продолжали сталкиваться с ограничениями свободы передвижения, в том числе на блокпостах вооруженных формирований у Верхнешироковского и Заиченко на юге Донецкой области, а также в пункте пропуска на границе в неподконтрольной правительству Вознесенке в Луганской области.

## Нарушения режима прекращения огня<sup>2</sup>



<sup>1</sup> На основании информации, поступившей от мониторинговых команд по состоянию на 19:30 2 марта 2020 года (по восточноевропейскому времени).

<sup>2</sup> Более подробная информация обо всех случаях нарушения режима прекращения огня, а также карты Донецкой и Луганской областей, где отмечены все места, упомянутые в отчете, представлены в приложении.

<sup>3</sup> Включая взрывы.

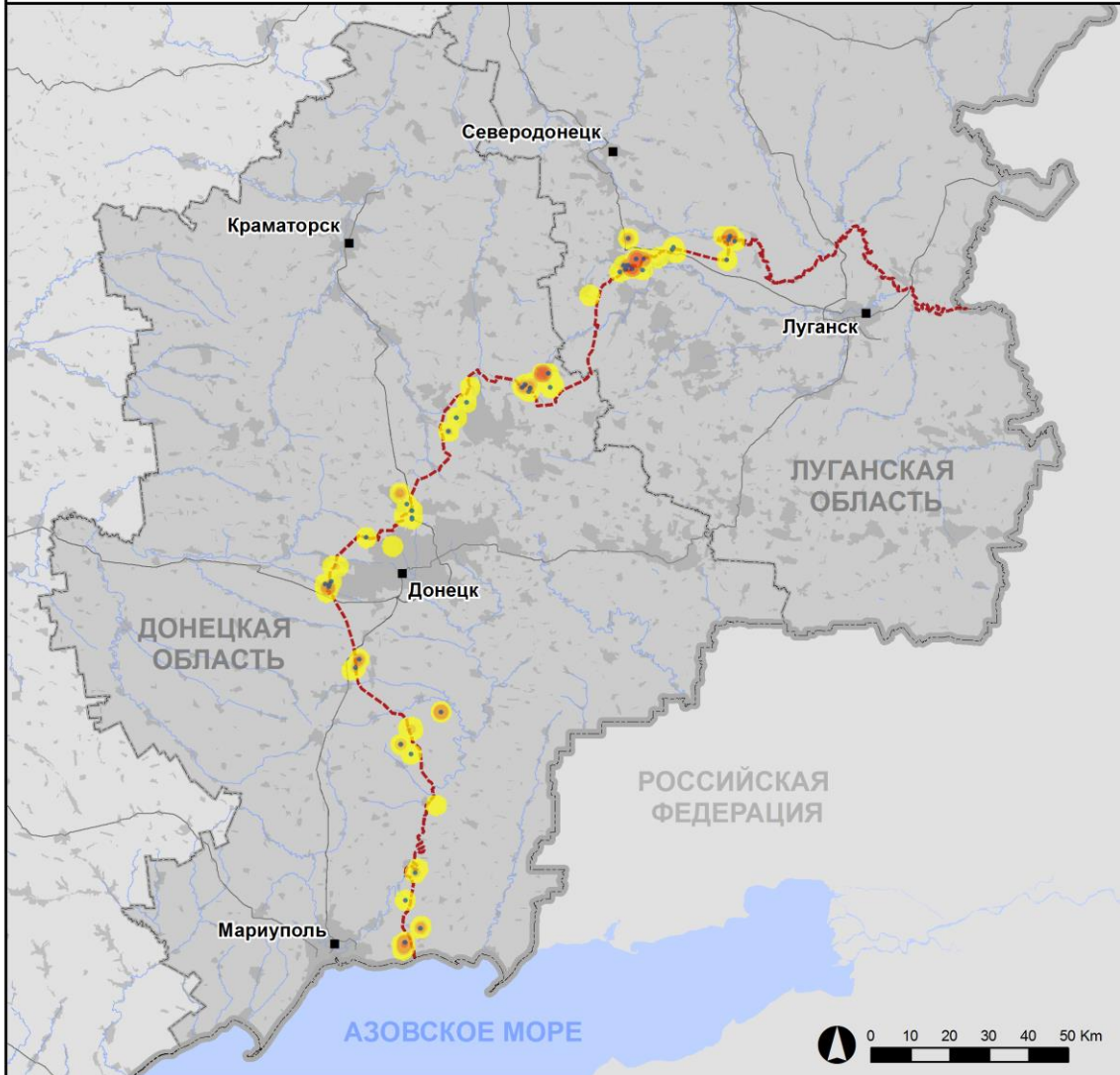
<sup>4</sup> В том числе вследствие огня из вооружения неустановленного типа.

## Карта зафиксированных нарушений режима прекращения огня



Организация по безопасности и сотрудничеству в Европе  
Специальная мониторинговая миссия в Украине

### Зафиксированные СММ нарушения режима прекращения огня 2 марта 2020 г.



#### Концентрация нарушений режима прекращения огня

- Высокая
- Средняя
- Низкая
- Взрыв
- Населенный пункт
- Линия соприкосновения (ориентир.)

Источники: административные границы — УКГВ ООН; дороги, реки — проект OpenStreetMap; море — VLIZ (2005), Акватории МГО; другое — ОБСЕ.

Система координат: WGS 1984 UTM Zone 37N

Данная карта предоставляется исключительно для наглядности. Отсутствие ошибок не гарантировано, а ее содержание не подразумевает, что СММ ОБСЕ утверждает или одобряет официальный статус карты.

© СММ ОБСЕ 2019 Не разрешается использовать, копировать, воспроизводить, передавать, транслировать, продавать, лицензировать или применять без предварительного разрешения со стороны ОБСЕ в письменном виде.  
Создано: 03/03/2020

В Донецкой области Миссия констатировала увеличение количества нарушений режима прекращения огня, зафиксировав также больше взрывов (примерно 170), по сравнению с [предыдущими сутками](#) (около 120 взрывов). Большинство нарушений режима прекращения огня, в том числе большинство взрывов, зафиксировано в районах к востоку и юго-западу от н. п. Светлодарск (подконтрольный правительству, 57 км к северо-востоку от Донецка), к северу от н. п. Широкино (подконтрольный правительству, 100 км к югу от Донецка) и к юго-востоку от н. п. Стыла (неподконтрольный правительству, 34 км к юго-западу от Донецка).

В Луганской области СММ констатировала увеличение количества нарушений режима прекращения огня, в том числе большее количество взрывов (190), по сравнению с [предыдущими сутками](#) (примерно 90 взрывов). Около 80 % общего количества нарушений режима прекращения огня, в том числе практически все взрывы, зафиксировано в районах к востоку и юго-востоку от н. п. Золотое (подконтрольный правительству, 60 км к западу от Луганска) (см. ниже).

### **Участки разведения в районах Станицы Луганской, Золотого и Петровского<sup>5</sup>**

2 марта на **участке разведения в районе н. п. Станица Луганская** (подконтрольный правительству; 16 км к северо-востоку от Луганска) команда СММ видела 5 членов вооруженных формирований (с нарукавными повязками с надписью «СЦКК») между новым пролетом моста и блокпостом вооруженных формирований к югу от него.

1 марта на **участке разведения в районе Золотого** примерно в 30 м к югу от его северного края и ориентировочно в 125 м к западу от его восточного края беспилотный летательный аппарат (БПЛА) СММ дальнего радиуса действия обнаружил человека в камуфляжной одежде. Тот же БПЛА зафиксировал, предположительно, 1 бронированную разведывательно-дозорную машину (предположительно БРДМ-2), стоящую на западном краю участка (по оценке, принадлежавшую вооруженным формированиям).

В период между вечерами 1 и 2 марта камера СММ в Золотом зафиксировала 20 взрывов неопределенного происхождения, 16 метательных снарядов и 1 осветительную ракету — все на расстоянии около 0,7–4 км к востоку и востоку-юго-востоку (по оценке, вне участка разведения, но в пределах 5 км от его края).

2 марта, осуществляя мониторинг в трех других местах, команды СММ слышали 130 взрывов неопределенного происхождения, а также примерно 225 очередей из стрелкового оружия и крупнокалиберного пулемета (по оценке, все вне участка разведения, но в пределах 5 км от его края). В течение того же дня наблюдатели видели 2 членов вооруженных формирований (с нарукавными повязками с надписью «СЦКК») вблизи южного края участка разведения.

В тот же день СММ способствовала установлению локального режима прекращения огня и осуществляла мониторинг его соблюдения для обеспечения возможности проведения работ по разминированию в н. п. Катериновка (подконтрольный правительству, 64 км к западу от Луганска) на участке разведения. Наблюдатели видели, как автомобиль с 5 саперами Государственной службы Украины по

---

<sup>5</sup> Разведение предусмотрено Рамочным решением Трехсторонней контактной группы о разведении сил и средств от 21 сентября 2016 года.

чрезвычайным ситуациям подъехал к блокпосту Вооруженных сил Украины на северном краю участка разведения и саперы направились с металлоискателями в направлении Катериновки.

Миссия **вновь** зафиксировала противопехотную мину (МОН-50) и неразорвавшийся боеприпас (по оценке, реактивная противотанковая граната (РПГ-18 «Муха», 64 мм)) примерно в 1 км к северу от южного края участка разведения и ориентировочно в 20 м к западу от автодороги Т1316.

Вечером 28 февраля камера СММ, установленная в н.п. Петровское (неподконтрольный правительству, 41 км к югу от Донецка), зафиксировала 8 метательных снарядов ориентировочно в 0,7–2 км к юго-юго-западу и юго-западу (по оценке, все в пределах **участка разведения в районе Петровского**)<sup>6</sup>.

2 марта камера СММ, установленная в 2 км к востоку от н.п. Богдановка (подконтрольный правительству, 41 км к юго-западу от Донецка), зафиксировала 4 метательных снаряда на расстоянии около 1–3 км к востоко-юго-востоку (по оценке, в пределах участка разведения в районе Петровского). В тот же день, осуществляя мониторинг в 2 км к востоку от Богдановки, команда СММ слышала 1 взрыв неопределенного происхождения, 15 выстрелов и очередей из стрелкового оружия и крупнокалиберного пулемета на расстоянии ориентировочно 5 км к югу (по оценке, вне участка разведения, но в пределах 5 км от его края). Находясь в том же месте, примерно в 250 м к западу от своего местонахождения наблюдатели видели 1 бронетранспортер (МТ-ЛБ), двигавшийся с юга на север, а также слышали звук поршневого двигателя, по оценке, небольшого летательного аппарата, пролетавшего на расстоянии около 5–7 км к югу от своего местонахождения.

### **Отвод вооружения**

СММ продолжала осуществлять мониторинг отвода вооружения, предусмотренного Меморандумом, а также Комплексом мер и Дополнением к нему.

Миссия зафиксировала 2 единицы вооружения, размещенные за линиями отвода в неподконтрольном правительству районе Донецкой области (подробнее см. таблицу ниже).

### **Признаки военного присутствия и присутствия военного типа в зоне безопасности<sup>7</sup>**

СММ зафиксировала боевые машины пехоты и бронетранспортеры по обе стороны от линии соприкосновения, в том числе в жилых районах (для ознакомления с более детальной информацией см. таблицу ниже).

У районах, где ранее наблюдался резкий рост нарушений режима прекращения огня 18 и 23 февраля, 29 февраля и 1 марта БПЛА СММ зафиксировали боевые бронированные машины вблизи неподконтрольных правительству н.п. Ореховое

<sup>6</sup>Задержка в отчетности связана с тем, что данные с камеры СММ в Петровском были извлечены вручную.

<sup>7</sup>Упомянутая в этом разделе техника не подпадает под действие Минских соглашений об отводе вооружений.

(57 км к северо-западу от Луганска), н. п. Новотошковское (53 км к северо-западу от Луганска) и н. п. Крымское (42 км к северо-западу от Луганска). Примерно в 1,5 км к юго-востоку от н. п. Золотое-5 (Михайловка; неподконтрольный правительству, 58 км к северо-западу от Луганска) команда СММ видела военный грузовик с не менее 10 членами вооруженных формирований на борту, который двигался на восток в направлении н. п. Березовское (неподконтрольный правительству, 53 км к западу от Луганска). В жилом районе к западу от н. п. Голубовское (неподконтрольный правительству, 51 км к западу от Луганска) наблюдатели видели, как 6 членов вооруженных формирований разгружали строительные материалы, в том числе металлические прутья и дверные панели, вблизи входа в жилой дом, который, по оценке, использовался членами вооруженных формирований.

### **Мины вблизи Водяного, Новоселовки, Рассадок и на дорогах между Попасной и Молодежным, а также между Пищевиком и Верхнешироковским**

29 февраля БПЛА СММ малого радиуса действия зафиксировал примерно 30 противотанковых мин из числа ранее зафиксированных 50 в полях ориентировочно в 1 км к юго-востоку от н. п. Водяное (подконтрольный правительству, 94 км к югу от Донецка) и еще 15 противотанковых мин (часть большого минного поля), установленных на расстоянии около 450 м далее на восток. По оценке, все мины принадлежат Вооруженным силам Украины (для ознакомления с предыдущими результатами наблюдения см. [Ежедневный отчет СММ от 13 января 2020 года](#)).

29 февраля БПЛА СММ среднего радиуса действия обнаружил 50 противотанковых мин в н. п. Новоселовка (подконтрольный правительству, 31 км к северу от Донецка) (для ознакомления с предыдущими результатами наблюдения см. [Ежедневный отчет СММ от 14 марта 2019 года](#)). По оценки, эти мины принадлежали Вооруженным силам Украины.

1 марта БПЛА СММ среднего радиуса действия **вновь** обнаружил 8 противотанковых мин (ТМ-62), установленных поперек дороги, идущей от н. п. Луганское (подконтрольный правительству, 59 км к северо-востоку от Донецка) до н. п. Рассадки (62 км к северо-востоку от Донецка), примерно в 150 м от нежилых домов. По оценке, мины принадлежали Вооруженным силам Украины.

2 марта примерно в 2 км к юго-западу от н. п. Молодежное (неподконтрольный правительству, 63 км к северо-западу от Луганска) команда Миссии впервые заметила не менее 5 противотанковых мин (ТМ-62) — все в пределах 10–20 м к югу от автодороги Т0504 и примерно в 240–290 м к западу от блокпоста вооруженных формирований. На расстоянии около 10 м к востоку от той же дороги, примерно в 1 км к северо-западу от вышеуказанного блокпоста, наблюдатели **вновь** видели противопехотную мину (МОН-200). Ориентировочно в 100 м к юго-западу от этой мины они **вновь** видели фрагменты боеприпаса (по оценке, 122–мм артиллерийского снаряда).

Примерно в 3 м к северу от дороги между н. п. Пищевик (подконтрольный правительству, 84 км к югу от Донецка) и н. п. Верхнешироковское (бывш. Октябрь; неподконтрольный правительству, 85 км к югу от Донецка), которой ежедневно пользуется гражданское население, члены патруля Миссии **вновь** видели 4 противотанковые мины, установленные в поле возле позиций вооруженных формирований.



### **Усилия СММ по содействию разминированию и техобслуживанию гражданских объектов жизнеобеспечения**

Миссия способствовала установлению локального режима прекращения огня для обеспечения возможности проведения ремонтных работ на линиях электропередачи вблизи н. п. Азов (бывш. Дзержинское; неподконтрольный правительству, 96 км к югу от Донецка) и работ по разминированию в н. п. Красный Яр (неподконтрольный правительству, 12 км к северо-востоку от Луганска) и в Катериновке (см. выше). В Красном Яру наблюдатели видели 5 саперов из неподконтрольных правительству районов, проводивших работы по разминированию по обе стороны от дороги местного значения на восточной окраине населенного пункта, а также 1 члена вооруженных формирований, который принес 40 предупредительных знаков о минной опасности.

СММ продолжала содействовать обеспечению функционирования Донецкой фильтровальной станции (15 км к северу от Донецка) и осуществлять мониторинг ситуации с безопасностью в районе насосной станции около н. п. Василевка (неподконтрольный правительству, 20 км к северу от Донецка).

### **Приграничные районы, которые не контролируются правительством**

Днем 29 февраля БПЛА СММ дальнего радиуса действия зафиксировал свежие следы транспортных средств на грунтовых дорогах, ведущих к границе с Российской Федерацией, в четырех разных местах, где нет контрольно-пропускных пунктов. Эти следы были зафиксированы примерно в 2,5 км к востоко-юго-востоку от н. п. Новоалександровка (75 км к юго-востоку от Донецка), примерно в 3,5 км к востоку от н. п. Шевченко (65 км к юго-востоку от Донецка), примерно в 550 м к югу от н. п. Кожевня (85 км к востоку от Донецка) и примерно в 3,5 км к востоку от н. п. Черемшино (59 км к юго-востоку от Луганска).

Находясь на протяжении примерно 40 минут в пункте пропуска на границе вблизи н. п. Мариновка (78 км к востоку от Донецка), наблюдатели видели, что в Украину въехали 8 автомобилей (1 с украинскими номерными знаками, 4 — с российскими, 1 — с польскими и 2 с табличками «ДНР»). В то же время из Украины выехали 9 автомобилей (2 с украинскими номерными знаками, 6 — с российскими и 1 с табличками «ДНР») и 1 тентованный грузовик (с украинскими номерными знаками).

Спустя примерно 10 минут после прибытия наблюдателей в пункт пропуска на границе около н. п. Вознесенка (бывш. Червонопартизанск; 65 км к юго-востоку от Луганска) член вооруженных формирований сказал патрулю Миссии покинуть этот район. Находясь в пункте пропуска, команда СММ не зафиксировала никакого передвижения через границу\*.

Осуществляя мониторинг в течении примерно 10 минут на железнодорожной станции «Красная Могила» рядом с Вознесенкой, члены патруля Миссии видели неподвижный поезд с ориентировочно 35 крытыми грузовыми вагонами.

СММ продолжала следить за ситуацией в Херсоне, Одессе, Львове, Ивано-Франковске, Харькове, Днепре, Черновцах и Киеве.

## **\*Ограничение свободы передвижения и другие препятствия в выполнении мандата СММ**

Деятельность по мониторингу и свобода передвижения СММ ограничены из-за угроз в области безопасности, включая риски, связанные с наличием мин и неразорвавшихся боеприпасов, а также другими препятствиями, которые ежедневно меняются. Мандат СММ предусматривает свободный и безопасный доступ по всей Украине. Все подписанты Комплекса мер согласились с необходимостью свободного и безопасного доступа, а также с тем, что ограничение свободы передвижения СММ является нарушением и что на подобные нарушения необходимо оперативно реагировать. Они также согласились с тем, что Совместный центр контроля и координации (СЦКК) должен содействовать такому реагированию и осуществлять общую координацию работ по разминированию. Однако вооруженные формирования в отдельных районах Донецкой и Луганской областей часто отказывают СММ в доступе к районам, прилегающим к неподконтрольным правительству участкам границы Украины (например, см. ниже). Деятельность СММ в Донецкой и Луганской областях оставалась ограниченной после того, как [23 апреля 2017 года неподалёку Пришиба произошёл инцидент со смертельным исходом](#). В связи с этим способность Миссии осуществлять наблюдение была по-прежнему ограничена.

### Запрет доступа:

- На блокпосте к западу от н. п. Верхнешироковское (бывш. Октябрь; неподконтрольный правительству, 85 км к югу от Донецка) вооруженный член вооруженных формирований **вновь** отказали патрулю Миссии в проезде, сославшись на «проведение операции в данном районе». Находясь на блокпосте, наблюдатели видели, как гражданские транспортные средства свободно проезжали через блокпост в обоих направлениях.
- На блокпосте к северу от н. п. Заиченко (неподконтрольный правительству, 93 км к югу от Донецка) вооруженный член вооруженных формирований **вновь** отказал патрулю СММ в проезде к н. п. Азов (бывш. Дзержинское; неподконтрольный правительству, 96 км к югу от Донецка). Находясь на блокпосте, наблюдатели видели, как гражданские транспортные средства свободно проезжали через блокпост в обоих направлениях.
- В пункте пропуска на границе вблизи н. п. Вознесенка (бывш. Червонопартизанск; неподконтрольный правительству, 65 км к юго-востоку от Луганска) член вооруженных формирований сказал патрулю Миссии покинуть этот район.

*Регулярные ограничения на участках разведения сил и средств и из-за мин/неразорвавшихся боеприпасов:*

- Не осуществив сплошное разминирование, извлечение неразорвавшихся боеприпасов и устранение других препятствий, стороны по-прежнему отказывали СММ в неограниченном доступе, а также в возможности передвигаться по отдельным дорогам, которые ранее были определены как важные для осуществления Миссией эффективного мониторинга и для передвижения гражданских лиц.

Задержка:

- На блокпосте к западу от Верхнешироковского вооруженный член вооруженных формирований [вновь](#) позволил команде СММ проехать только спустя ориентировочно 25-минутной задержки.

Другие препятствия:

- 1 марта БПЛА СММ дальнего радиуса действия подвергся воздействию помех сигнала обоих GPS-модулей (по оценке, в результате глушения), пролетая над районами между н.п. Софиевка (бывш. Карло-Марксово; подконтрольный правительству, 40 км к северо-востоку от Донецка) и н.п. Крымское (подконтрольный правительству, 42 км к северо-западу от Луганска)<sup>8</sup>.
- 2 марта БПЛА СММ малого радиуса действия [вновь](#) подвергся воздействию помех сигнала GPS (по оценке, в результате вероятного глушения), пролетая вблизи н.п. Лебединское (подконтрольный правительству, 99 км к югу от Донецка).

---

<sup>8</sup> Помехи могли создавать из любого места в радиусе нескольких километров от местоположения БПЛА.



### Таблица вооружений

Вооружение, размещенное за линиями отвода, но вне выделенных мест хранения вооружения

Дата	К-во единиц вооружения	Вид вооружения	Место	Источник наблюдения
<b>подконтрольные правительству районы</b>				
02.03.2020	1	танк (Т-64)	на южной окраине н. п. Славянск (95 км к северу от Донецка)	патруль
	1	самоходная гаубица (2С3 «Акация», 152 мм)		

### Таблица военного присутствия и присутствия военного типа в зоне безопасности<sup>9</sup>

Дата	К-во	Вид	Место	Источник наблюдения
<b>Подконтрольные правительству районы</b>				
29.02.2020	1	боевая бронированная машина	у н. п. Трехизбенка (32 км к северо-западу от Луганска)	БПЛА СММ дальнего радиуса действия
	1	бронированная разведывательно-дозорная машина (БРДМ-2)		
	3	боевая бронированная машина		
	2	боевая бронированная машина	возле н. п. Крымское (42 км к северо-западу от Луганска)	БПЛА СММ среднего радиуса действия
	1	боевая машина пехоты (БМП-1)	вблизи н. п. Новоселовка (31 км к северу от Донецка)	
	1	боевая бронированная машина	возле н. п. Троицкое (30 км к северу от Донецка)	
	3	бронетранспортер (БТР-70)	вблизи н. п. Черненко (86 км к югу от Донецка)	
3	бронетранспортер (вероятно МТ-ЛБ)			
01.03.2020	1	боевая бронированная машина	у н. п. Первомайское (17 км к северо-западу от Донецка)	БПЛА СММ дальнего радиуса действия
	4	боевая машина пехоты (БМП-1)	в жилом районе н. п. Невельское (18 км к северо-западу от Донецка)	
	1	бронированная разведывательно-дозорная машина (БРДМ-2)		
	3	боевая машина пехоты (БМП-2 — 1 ед. и вероятно БМП-2 — 2 ед.)	в н. п. Красногоровка (21 км к западу от Донецка)	
	1	боевая бронированная машина	вблизи н. п. Славное (26 км к юго-западу от Донецка)	
	1	бронированная разведывательно-дозорная машина (БРДМ-2)	вблизи н. п. Луганское (59 км к северо-востоку от Донецка)	
	1	боевая машина пехоты (БМП-1)	у н. п. Орехово (57 км к северо-западу от Луганска)	
	4	боевая машина пехоты (БМП-2 — 2 ед. и неустановленного типа — 2 ед.)	около н. п. Новотошковское (53 км к западу от Луганска)	
3	боевая бронированная машина (неустановленного типа)	возле Крымского		
01.03.2020	1	бронетранспортер (МТ-ЛБ М) с установленной зенитной установкой (2А13; ЗУ-23, 23 мм)	вблизи н. п. Луганское (59 км к северо-востоку от Донецка)	БПЛА СММ среднего радиуса действия
	3	боевая бронированная машина (типа БМП — 2 ед., и неустановленного типа — 1 ед.)	возле н. п. Марьинка (подконтрольный правительству, 23 км к ЮЗ от Донецка)	мини-БПЛА
02.03.2020	1	траншейный экскаватор (ПЗМ-2)	неподалеку от н. п. Лебединское (99 км к югу от Донецка)	
02.03.2020	1	бронетранспортер (неустановленного типа)	в н. п. Первомайское (17 км к северо-западу от Донецка)	патруль
	1	бронетранспортер (МТ-ЛБ)	неподалеку от н. п. Лебединское (99 км к югу от Донецка)	
<b>неподконтрольные правительству районы</b>				
29.02.2020	3	предположительно боевая машина пехоты (типа БМП)	возле н. п. Желтое (17 км к северо-западу от Луганска)	БПЛА СММ дальнего радиуса действия
	1	боевая бронированная машина (неустановленного типа)	возле н. п. Пришиб (34 км к северо-западу от Луганска)	

<sup>9</sup> Упомянутая в этом разделе техника не подпадает под действие Минских соглашений об отводе вооружений.

Таблица нарушений режима прекращения огня по состоянию на 2 марта 2020 года<sup>10</sup>

Месторасположение СММ	Место происшествия	Способ	К-во	Наблюдения	Описание	Вооружение	Дата, время
камера СММ в н. п. Авдеевка (подконтрольный правительству, 17 км к С от Донецка)	2–4 км к ЮВ	зафиксировала	1	снаряд	ЗЮЗ–ВСВ	Н/Д	02.03, 01:52
камера СММ в н. п. Березовое (подконтрольный правительству, 31 км к ЮЗ от Донецка)	2–4 км к В	зафиксировала	6	снаряд	ЗЮЗ–ВСВ	Н/Д	01.03, 21:20
	2–4 км к В	зафиксировала	3	вспышка дульного пламени		Н/Д	01.03, 21:20
	2–4 км к ЮВ	зафиксировала	1	снаряд	ЗЮЗ–ВСВ	Н/Д	01.03, 21:22
	2–4 км к ЮВ	зафиксировала	1	снаряд	ЗЮЗ–ВСВ	Н/Д	01.03, 21:23
	2–4 км к В	зафиксировала	2	снаряд	ССЗ–ЮЮВ	Н/Д	01.03, 21:24
	2–4 км к ЮВ	зафиксировала	1	снаряд	ЗЮЗ–ВСВ	Н/Д	01.03, 21:24
	2–4 км к ЮВ	зафиксировала	2	снаряд	ЗЮЗ–ВСВ	Н/Д	01.03, 21:27
	2–4 км к ЮВ	зафиксировала	1	взрыв	последовавший за этим разрыв	Н/Д	01.03, 21:27
	2–4 км к В	зафиксировала	1	снаряд	ССЗ–ЮЮВ	Н/Д	01.03, 21:29
	2–4 км к В	зафиксировала	1	снаряд	ССЗ–ЮЮВ	Н/Д	01.03, 21:33
	2–4 км к В	зафиксировала	2	снаряд	ССЗ–ЮЮВ	Н/Д	01.03, 21:34
	2–4 км к В	зафиксировала	2	взрыв	последовавший за этим разрыв	Н/Д	01.03, 21:34
	2–4 км к В	зафиксировала	1	снаряд	ССЗ–ЮЮВ	Н/Д	01.03, 21:35
	2–4 км к В	зафиксировала	1	взрыв	последовавший за этим разрыв	Н/Д	01.03, 21:35
	2–4 км к В	зафиксировала	1	снаряд	ССЗ–ЮЮВ	Н/Д	01.03, 21:36
	2–4 км к В	зафиксировала	1	взрыв	последовавший за этим разрыв	Н/Д	01.03, 21:36
	2–4 км к В	зафиксировала	1	снаряд	ССЗ–ЮЮВ	Н/Д	01.03, 21:38
	2–4 км к В	зафиксировала	1	взрыв	последовавший за этим разрыв	Н/Д	01.03, 21:38
	2–4 км к ЮВ	зафиксировала	1	снаряд	З–В	Н/Д	01.03, 22:01
	2–4 км к ЮВ	зафиксировала	1	взрыв	последовавший за этим разрыв	Н/Д	01.03, 22:01
2–4 км к ЮЮВ	зафиксировала	1	снаряд	ЗЮЗ–ВСВ	Н/Д	01.03, 22:04	
2–4 км к ЮВ	зафиксировала	1	снаряд	ЗЮЗ–ВСВ	Н/Д	01.03, 22:07	
2–4 км к ЮВ	зафиксировала	1	снаряд	ЗЮЗ–ВСВ	Н/Д	01.03, 22:08	
камера СММ, установленная в 2 км к В от н. п. Богдановка (подконтрольный правительству, 41 км к ЮЗ от Донецка)	1–3 км к ВЮВ	зафиксировала	4	снаряд	ССВЮЮЗ (по оценке, в пределах участка разведения)	Н/Д	02.03, 00:28
камера СММ в н. п. Чермалык (подконтрольный правительству, 77 км к Ю от Донецка)	2–4 км к ВЮВ	зафиксировала	2	снаряд	СВ–ЮЗ	Н/Д	02.03, 04:14
	2–4 км к ЮВ	зафиксировала	8	снаряд	СВ–ЮЗ	Н/Д	02.03, 04:35
	2–4 км к ЮВ	зафиксировала	1	снаряд	СВ–ЮЗ	Н/Д	02.03, 18:08
	2–4 км к ЮВ	зафиксировала	1	взрыв	неопределенного происхождения	Н/Д	02.03, 18:09

<sup>10</sup> В таблице указаны исключительно те инциденты, которые наблюдатели СММ в патрулях видели/слышали лично, были зафиксированы камерами СММ, а также те случаи, которые СММ оценивает как учения с боевой стрельбой, контролируемые взрывы и т.п. Указанные детали, а именно: расстояние, направление, тип оружия и т.д., основаны на оценках, сделанных наблюдателями, а также техническими специалистами на местах, и необязательно всегда являются точными. Надпись «нет данных» (Н/Д) означает, что СММ не смогла подтвердить информацию из-за расстояния, погодных условий, технических ограничений и/или по другим причинам. Одни и те же самые, по оценке СММ, нарушения режима прекращения огня, зафиксированные параллельно несколькими патрулями/камерами, отражаются в таблице только один раз.

Месторасположение СММ	Место происшествия	Способ	К-во	Наблюдения	Описание	Вооружение	Дата, время
камера СММ на Донецкой фильтровальной станции (15 км к С от Донецка)	0,5–2 км к Ю	зафиксировала	1	взрыв	неопределенного происхождения	Н/Д	01.03, 19:12
	0,5–2 км к Ю	зафиксировала	1	взрыв	неопределенного происхождения	Н/Д	01.03, 19:50
	2–4 км Ю	зафиксировала	1	взрыв	неопределенного происхождения	Н/Д	02.03, 02:23
камера СММ в н. п. Гранитное (подконтрольный правительству, 60 км к Ю от Донецка)	2–4 км к ВЮВ	зафиксировала	2	снаряд	ЮЗ–СВ	Н/Д	01.03, 22:35
камера СММ в н. п. Красногоровка (подконтрольный правительству, 21 км к 3 от Донецка)	1–2 км к В	зафиксировала	1	снаряд	С–Ю	Н/Д	01.03, 19:47
	1–2 км к В	зафиксировала	1	снаряд	С–Ю	Н/Д	01.03, 19:52
	1–2 км к В	зафиксировала	2	снаряд	С–Ю	Н/Д	02.03, 20:01
	2–4 км к В	зафиксировала	1	снаряд	ССВ–ЮЮЗ	Н/Д	02.03, 20:02
	2–4 км к В	зафиксировала	2	снаряд	ССВ–ЮЮЗ	Н/Д	02.03, 20:03
	2–4 км к В	зафиксировала	3	снаряд	ССВ–ЮЮЗ	Н/Д	02.03, 20:04
камера СММ на КПВВ у н. п. Майорск (подконтрольный правительству, 45 км к СВ от Донецка)	1–3 км к ВСВ	зафиксировала	7	снаряд	СЗ–ЮВ	Н/Д	01.03, 20:06
камера СММ на КПВВ в н. п. Марьинка (подконтрольный правительству, 23 км к ЮЗ от Донецка)	1–3 км к ССВ	зафиксировала	3	снаряд	З–В	Н/Д	01.03, 20:45
	1–3 км к ССВ	зафиксировала	3	снаряд	З–В	Н/Д	01.03, 20:48
	1–3 км к ССВ	зафиксировала	3	снаряд	З–В	Н/Д	01.03, 20:59
	1 км к ССВ	зафиксировала	2	снаряд	З–В	Н/Д	01.03, 21:00
	1–3 км к ССВ	зафиксировала	2	снаряд	ЗЮЗ–ВСВ	Н/Д	01.03, 22:33
	1–3 км к ССВ	зафиксировала	3	снаряд	ЗЮЗ–ВСВ	Н/Д	01.03, 22:34
	1–3 км к С	зафиксировала	1	снаряд	ЗЮЗ–ВСВ	Н/Д	01.03, 22:35
	1–3 км к С	зафиксировала	1	снаряд	ЗЮЗ–ВСВ	Н/Д	01.03, 22:36
	1–3 км к С	зафиксировала	1	снаряд	ЗЮЗ–ВСВ	Н/Д	01.03, 22:37
	2–4 км к С	зафиксировала	2	взрыв	неопределенного происхождения	Н/Д	01.03, 22:38
	3–5 км к ССВ	зафиксировала	1	взрыв	неопределенного происхождения	Н/Д	01.03, 22:38
	2–4 км к ССВ	зафиксировала	1	взрыв	неопределенного происхождения	Н/Д	01.03, 22:39
	1–3 км к ССВ	зафиксировала	1	снаряд	ЗЮЗ–ВСВ	Н/Д	01.03, 22:40
	2–4 км к ССВ	зафиксировала	1	взрыв	неопределенного происхождения	Н/Д	01.03, 22:45
	1–3 км к ССВ	зафиксировала	1	снаряд	ЗЮЗ–ВСВ	Н/Д	01.03, 22:47
	1–3 км к ССВ	зафиксировала	2	снаряд	ЗЮЗ–ВСВ	Н/Д	01.03, 22:48
	1–3 км к ССВ	зафиксировала	6	снаряд	ЗЮЗ–ВСВ	Н/Д	01.03, 22:50
	1–3 км к ССВ	зафиксировала	6	снаряд	ЗЮЗ–ВСВ	Н/Д	01.03, 22:51
	2–4 км к ССВ	зафиксировала	1	взрыв	неопределенного происхождения	Н/Д	01.03, 22:51
	1–3 км к ССВ	зафиксировала	4	снаряд	ЗЮЗ–ВСВ	Н/Д	01.03, 22:54
3–5 км к ССВ	зафиксировала	1	взрыв	неопределенного происхождения	Н/Д	01.03, 22:57	
2–4 км к ССВ	зафиксировала	1	взрыв	неопределенного происхождения	Н/Д	01.03, 23:01	
камера СММ в н. п. Петровское (неподконтрольный правительству, 41 км к Ю от Донецка)	0,7–1,5 км к ЮЗ	зафиксировала	1	снаряд	ВЮВ–ЗСЗ (по оценке, в пределах участка разведения)	Н/Д	28.02, 19:27
	1-2 км к ЮЮЗ	зафиксировала	5	снаряд	ЮВ–СЗ (по оценке, в пределах участка разведения)	Н/Д	28.02, 21:00
	1-2 км к ЮЗ	зафиксировала	2	снаряд	ЮВ–СЗ (по оценке, в пределах участка разведения)	Н/Д	28.02, 21:28
камера СММ, установленная в 1 км к ЮЗ от н. п. Широкино	4–6 км к С	зафиксировала	1	снаряд	ЗЮЗ–ВСВ	Н/Д	01.03, 19:00
	4–6 км к С	зафиксировала	5	снаряд	ВЮВ–ЗСЗ	Н/Д	01.03, 19:00
	4–6 км к С	зафиксировала	1	снаряд	З–В	Н/Д	01.03, 19:02

Месторасположение СММ	Место происшествия	Способ	К-во	Наблюдения	Описание	Вооружение	Дата, время
(подконтрольный правительству, 100 км к Ю от Донецка)	4–6 км к С	зафиксировала	4	снаряд	ЗЮЗ–ВСВ	Н/Д	01.03, 19:03
	4–6 км к С	зафиксировала	3	снаряд	З–В	Н/Д	01.03, 19:04
	4–6 км к С	зафиксировала	4	снаряд	З–В	Н/Д	01.03, 19:05
	4–6 км к С	зафиксировала	1	взрыв	неопределенного происхождения	Н/Д	01.03, 19:05
	4–6 км к С	зафиксировала	2	снаряд	В–З	Н/Д	01.03, 20:01
	4–6 км к С	зафиксировала	8	снаряд	В–З	Н/Д	01.03, 20:08
	4–6 км к С	зафиксировала	12	снаряд	В–З	Н/Д	01.03, 20:29
	4–6 км к С	зафиксировала	2	снаряд	В–З	Н/Д	01.03, 20:30
	4–6 км к С	зафиксировала	2	снаряд	В–З	Н/Д	01.03, 22:39
	4–6 км к С	зафиксировала	1	взрыв	неопределенного происхождения	Н/Д	01.03, 22:39
	4–6 км к С	зафиксировала	3	снаряд	В–З	Н/Д	01.03, 22:46
	4–6 км к С	зафиксировала	1	взрыв	неопределенного происхождения	Н/Д	01.03, 22:51
	4–6 км к С	зафиксировала	2	снаряд	В–З	Н/Д	02.03, 00:39
	3–5 км к С	зафиксировала	4	снаряд	ЮВ–СЗ	Н/Д	02.03, 18:41
	3–5 км к С	зафиксировала	7	снаряд	ЮВ–СЗ	Н/Д	02.03, 18:42
3–5 км к С	зафиксировала	3	снаряд	ЮВ–СЗ	Н/Д	02.03, 18:43	
3–5 км к С	зафиксировала	4	снаряд	ЮВ–СЗ	Н/Д	02.03, 18:54	
камера СММ в н. п. Светлодарск (подконтрольный правительству, 57 км к СВ от Донецка)	4–6 км к ВЮВ	зафиксировала	1	снаряд	Ю–С	Н/Д	02.03, 02:29
Центральный железнодорожный вокзал Донецка (неподконтрольный правительству, 6 км к СЗ от центра Донецка)	600–700 м к ЮЮЗ	слышали	1	выстрел		стрелковое оружие	02.03, 09:44
ЮВ часть н. п. Авдеевка (подконтрольный правительству, 17 км к С от Донецка)	3–5 км к ЮВ	слышали	2	взрыв	неопределенного происхождения	Н/Д	02.03, 09:47–09:53
примерно в 1,5 км к ЮВ от н. п. Первомайское (подконтрольный правительству, 17 км к СЗ от Донецка)	2–3 км к ЮВ	слышали	1	взрыв	неопределенного происхождения	Н/Д	02.03, 11:51
примерно в 1,5 км к СВ от н. п. Стылая (неподконтрольный правительству, 34 км к Ю от Донецка)	5–8 км к ЮВ	слышали	60	взрыв	неопределенного происхождения	Н/Д	02.03, 11:28–12:46
примерно в 2 км к В от н. п. Богдановка (подконтрольный правительству, 41 км к ЮЗ от Донецка)	5 км к Ю	слышали	10	очередь	по оценке, за пределами участка разведения в районе Петровского	крупнокалиберный пулемет	02.03, 12:40–13:00
	5 км к Ю	слышали	5	выстрел	по оценке, за пределами участка разведения в районе Петровского	стрелковое оружие	02.03, 12:40–13:00
	5 км к Ю	слышали	1	взрыв	неопределенного происхождения (по оценке, за пределами участка разведения в районе Петровского)	Н/Д	02.03, 12:40–13:00
приблизительно в 1 км к ЮЗ н. п. Лебединское (подконтрольный правительству, 99 км к югу от Донецка)	3–5 км к В	слышали	12	выстрел		крупнокалиберный пулемет	02.03, 11:32–11:34
	3–5 км к В	слышали	2	выстрел		крупнокалиберный пулемет	02.03, 11:42

Месторасположение СММ	Место происшествия	Способ	К-во	Наблюдения	Описание	Вооружение	Дата, время
н. п. Лебединское (подконтрольный правительству, 99 км к Ю от Донецка)	2–4 км к В	слышали	1	очередь		крупнокалиберный пулемет	02.03, 12:08
	2–3 км к В	слышали	9	выстрел		стрелковое оружие	02.03, 12:31
2 км к ЮЗ от н. п. Пищевик (подконтрольный правительству, 84 км к Ю от Донецка)	2–3 км к В	слышали	3	взрыв	неопределенного происхождения	Н/Д	02.03, 13:11–13:14
в 500 м к ЮЗ от н. п. Старогнатовка (подконтрольный правительству, 51 км к югу от Донецка)	3-5 км к СВ	слышали	6	взрыв	неопределенного происхождения	Н/Д	02.03, 12:58–13:10
примерно в 1,5 км к СВ от н. п. Заиченко (неподконтрольный правительству, 93 км к Ю от Донецка)	2–3 км у ЮЮЗ	слышали	2	выстрел		стрелковое оружие	02.03, 12:05
	2–3 км у ЮЮЗ	слышали	2	очередь		крупнокалиберный пулемет	02.03, 12:05
	2–3 км у ЮЮЗ	слышали	4	выстрел		пушка (30 мм)	02.03, 12:33–12:45
	2–3 км у ЮЮЗ	слышали	1	выстрел		стрелковое оружие	02.03, 12:33–12:45
	2–4 км к ЮЮЗ	слышали	6	взрыв	неопределенного происхождения	Н/Д	02.03, 12:43–12:45
	2–4 км к ЮЮЗ	слышали		очереди и выстрелы	Множественные, перекрестные	стрелковое оружие	02.03, 12:43–12:45
	2–4 км к ЮЮЗ	слышали	8	взрыв	неопределенного происхождения	Н/Д	02.03, 12:45–12:57
	2–4 км к ЮЮЗ	слышали		очереди и выстрелы	множественные, перекрестные	стрелковое оружие	02.03, 12:45–12:57
примерно в 500 м к СВ от н. п. Каменка (подконтрольный правительству, 20 км к С от Донецка)	2–3 км к ЮЗ	слышали	8	очередь		крупнокалиберный пулемет	02.03, 08:52–08:53
	2–3 км к ЮЗ	слышали	12	выстрел		стрелковое оружие	02.03, 08:52–08:53
	4–5 км к Ю	слышали	3	взрыв	неопределенного происхождения	Н/Д	02.03, 13:29
н. п. Горловка (неподконтрольный правительству, 39 км к СВ от Донецка)	4–6 км к СЗ	слышали	1	взрыв	неопределенного происхождения	Н/Д	01.03, 18:46
	4–6 км к СЗ	слышали	1	взрыв	неопределенного происхождения	Н/Д	01.03, 19:55
	4–6 км к СЗ	слышали	1	взрыв	неопределенного происхождения	Н/Д	01.03, 20:27
	5–6 км к З	слышали	9	взрыв	неопределенного происхождения	Н/Д	02.03, 14:45–14:48
примерно в 6 км к СЗ от н. п. Горловка (неподконтрольный правительству, 39 км к СВ от Донецка)	4–5 км к ССВ	слышали	1	очередь		крупнокалиберный пулемет	02.03, 12:45
	4–5 км к ССВ	слышали	1	взрыв	неопределенного происхождения	Н/Д	02.03, 12:45
н. п. Светлодарск (подконтрольный правительству, 57 км к СВ от Донецка)	2–3 км к В	слышали	4	очередь		стрелковое оружие	01.03, 19:33
	1–2 км к В	слышали	3	выстрел		стрелковое оружие	01.03, 19:34
	1–2 км к В	слышали	53	выстрел		стрелковое оружие	01.03, 19:48–19:54
	1–2 км к В	слышали	23	очередь		стрелковое оружие	01.03, 19:48–19:54
	2–4 км к В	слышали	4	взрыв	неопределенного происхождения	Н/Д	01.03, 19:56–19:57
	1–2 км к В	слышали	8	очередь		стрелковое оружие	01.03, 20:05
	1–2 км к В	слышали	9	выстрел		стрелковое оружие	01.03, 20:05–20:06
	1–2 км к В	слышали	2	очередь		стрелковое оружие	01.03, 20:25
1–2 км к В	слышали	6	выстрел		стрелковое оружие	01.03, 20:56	

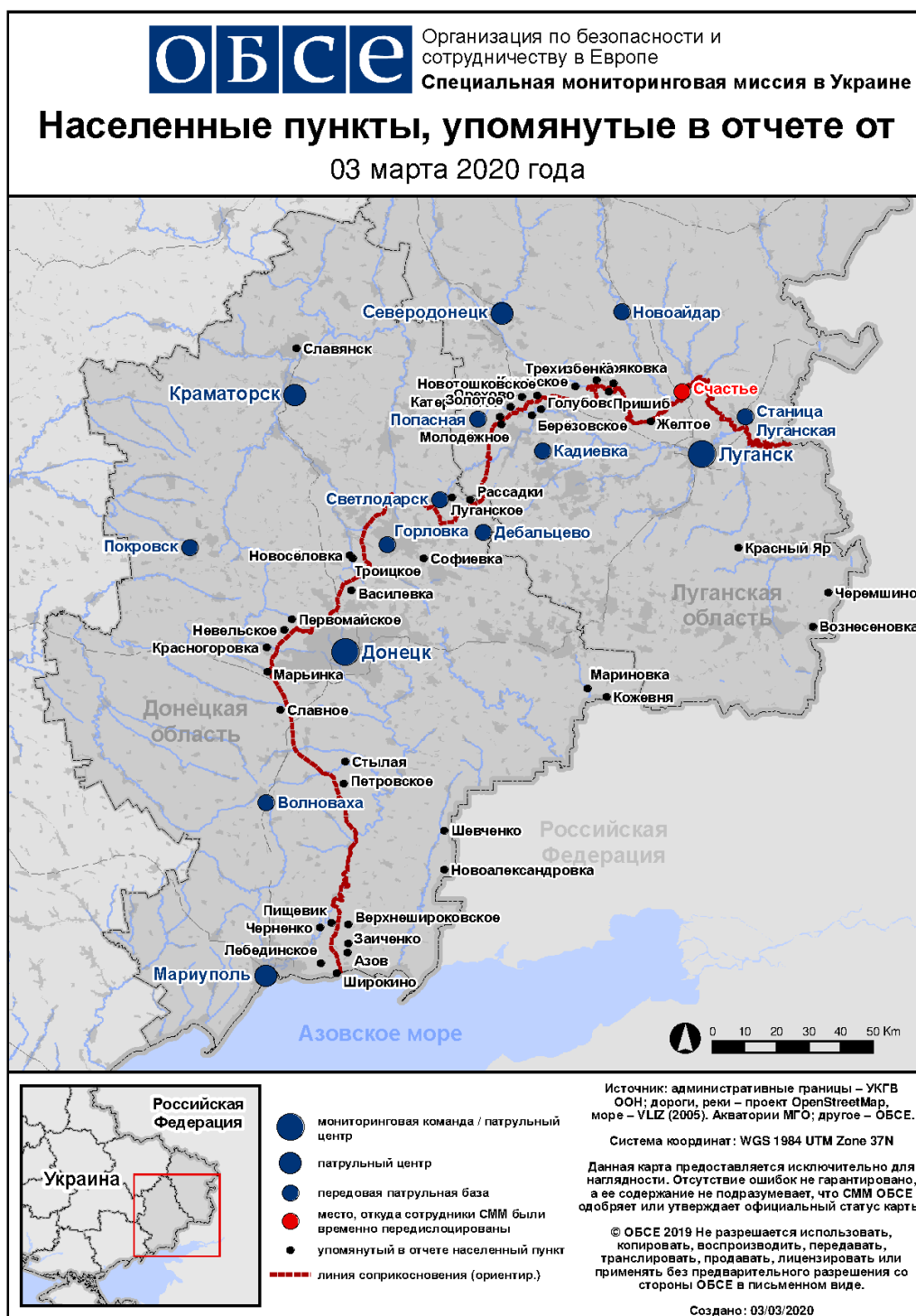


Месторасположение СММ	Место происшествия	Способ	К-во	Наблюдения	Описание	Вооружение	Дата, время
	4–6 км к ЮЮЗ	слышали	1	взрыв	неопределенного происхождения	Н/Д	01.03, 21:07
	1–2 км к В	слышали	4	очередь		стрелковое оружие	01.03, 21:07
	1–2 км к В	слышали	5	выстрел		стрелковое оружие	01.03, 21:07
	1–2 км к В	слышали	3	очередь		стрелковое оружие	01.03, 21:12
	1–2 км к В	слышали	10	очередь		стрелковое оружие	01.03, 21:16
	1–2 км к В	слышали	10	выстрел		стрелковое оружие	01.03, 21:16
	1–2 км к В	слышали	16	выстрел		стрелковое оружие	01.03, 21:19
	1–2 км к В	слышали	14	очередь		стрелковое оружие	01.03, 21:21–21:23
	1–2 км к В	слышали	4	очередь		стрелковое оружие	01.03, 21:32
	1–2 км к В	слышали	16	очередь		стрелковое оружие	01.03, 21:58
	2–3 км у ЮЮЗ	слышали	9	очередь		стрелковое оружие	01.03, 22:17
	3–5 км к ЮЮЗ	слышали	9	взрыв	неопределенного происхождения	Н/Д	01.03, 22:18
	4–6 км к ЮЮЗ	слышали	3	взрыв	неопределенного происхождения	Н/Д	01.03, 22:40
	4–6 км к ЮЗ	слышали	4	взрыв	неопределенного происхождения	Н/Д	01.03, 22:47–22:48
	4–6 км к ЮЗ	слышали	5	взрыв	неопределенного происхождения	Н/Д	01.03, 22:53–22:54
	4–6 км к ЮЗ	слышали	4	взрыв	неопределенного происхождения	Н/Д	01.03, 22:57–22:58
	3–5 км к ЮЗ	слышали	6	взрыв	неопределенного происхождения	Н/Д	01.03, 23:00–23:01
	4–6 км к ЮЗ	слышали	7	взрыв	неопределенного происхождения	Н/Д	01.03, 23:03–23:05
	4–6 км к ЮВ	слышали	3	взрыв	неопределенного происхождения	Н/Д	02.03, 14:42–14:43
камера СММ в н. п. Кряковка (подконтрольный правительству, 38 км к СЗ от Луганска)	3–5 км к ЮЮЗ	зафиксировала	7	снаряд	ЗСЗ–ВЮВ	Н/Д	01.03, 19:15
	3–5 км к Ю	зафиксировала	3	взрыв	неопределенного происхождения	Н/Д	01.03, 19:15
	3–5 км к ЮЮЗ	зафиксировала	1	взрыв	неопределенного происхождения	Н/Д	01.03, 19:15
	3–5 км к ЮЮЗ	зафиксировала	1	вспышка дульного пламени		Н/Д	01.03, 19:15
	2–4 км к ЮЮЗ	зафиксировала	3	взрыв	неопределенного происхождения	Н/Д	01.03, 19:40
	2–4 км к ЮЮЗ	зафиксировала	6	снаряд	ЗСЗ–ВЮВ	Н/Д	01.03, 19:40
	3–5 км к ЮЮЗ	зафиксировала	9	снаряд	ЗСЗ–ВЮВ	Н/Д	01.03, 19:41
	3–5 км к ЮЮЗ	зафиксировала	2	очередь	ЗСЗ–ВЮВ	Н/Д	01.03, 19:41
	3–5 км к ЮЮЗ	зафиксировала	1	взрыв	неопределенного происхождения	Н/Д	01.03, 19:41
	2–4 км к ЮЮЗ	зафиксировала	25	снаряд	ЗСЗ–ВЮВ	Н/Д	01.03, 19:42
	2–4 км к ЮЮЗ	зафиксировала	2	взрыв	неопределенного происхождения	Н/Д	01.03, 19:42
	2–4 км к ЮЮЗ	зафиксировала	3	снаряд	ЗСЗ–ВЮВ	Н/Д	01.03, 19:43
	3–5 км к ЮЗ	зафиксировала	3	снаряд	ССЗ–ЮЮВ	Н/Д	01.03, 21:49
	3–5 км к ЮЗ	зафиксировала	1	снаряд	ССЗ–ЮЮВ	Н/Д	01.03, 22:23
	3–5 км к ЮЮЗ	зафиксировала	5	снаряд	ЗСЗ–ВЮВ	Н/Д	02.03, 04:26
камера СММ на С окраине н. п. Попасная (подконтрольный правительству, 69 км к З от Луганска)	4–6 км к ЮЮВ	зафиксировала	1	очередь	выпущенный(-ая) вверх (примерно 15 выстрелов)	Н/Д	02.03, 01:00
камера СММ в н. п. Золотое (подконтрольный	0,7–3 км к В	зафиксировала	1	взрыв	неопределенного происхождения (по оценке, за пределами участка разведения сил и средств)	Н/Д	01.03, 19:40

Месторасположение СММ	Место происшествия	Способ	К-во	Наблюдения	Описание	Вооружение	Дата, время
правительству, 60 км к 3 от Луганска)	2–4 км к В	зафиксировала	1	взрыв	неопределенного происхождения (по оценке, за пределами участка разведения сил и средств)	Н/Д	01.03, 20:22
	2–4 км к В	зафиксировала	6	взрыв	неопределенного происхождения (по оценке, за пределами участка разведения сил и средств)	Н/Д	01.03, 21:19
	2–4 км к В	зафиксировала	1	взрыв	неопределенного происхождения (по оценке, за пределами участка разведения сил и средств)	Н/Д	01.03, 21:20
	2–4 км к В	зафиксировала	2	взрыв	неопределенного происхождения (по оценке, за пределами участка разведения сил и средств)	Н/Д	01.03, 21:56
	2–4 км к В	зафиксировала	1	взрыв	неопределенного происхождения (по оценке, за пределами участка разведения сил и средств)	Н/Д	01.03, 22:27
	2–4 км к В	зафиксировала	1	взрыв	неопределенного происхождения (по оценке, за пределами участка разведения сил и средств)	Н/Д	01.03, 22:32
	2–4 км к В	зафиксировала	2	взрыв	неопределенного происхождения (по оценке, за пределами участка разведения сил и средств)	Н/Д	01.03, 23:42
	2–4 км к В	зафиксировала	1	осветительная ракета	выпущенный(-ая) вверх (по оценке, за пределами участка разведения)	Н/Д	02.03, 02:38
	2–3 км к В	зафиксировала	6	снаряд	С–Ю (По оценке, за пределами участка разведения)	Н/Д	02.03, 17:39
	2–3 км к ВЮВ	зафиксировала	2	взрыв	по оценке, за пределами участка разведения	Н/Д	02.03, 17:39
	2–3 км к ВЮВ	зафиксировала	4	снаряд	по оценке, за пределами участка разведения сил и средств	Н/Д	02.03, 17:40
	2–3 км к ВЮВ	зафиксировала	2	взрыв	взрыв в воздухе (По оценке, за пределами участка разведения сил и средств)	Н/Д	02.03, 17:40
	2–3 км к В	зафиксировала	6	снаряд	С–Ю (По оценке, за пределами участка разведения)	Н/Д	02.03, 17:40
	2–3 км к В	зафиксировала	1	взрыв	неопределенного происхождения (по оценке, за пределами участка разведения сил и средств)	Н/Д	02.03, 17:46
н. п. Голубовка (быв. Кировск, неподконтрольный правительству, 51 км к 3 от Луганска)	6–8 км к ЗСЗ	слышали	19	взрыв	неопределенного происхождения (определить, на участке разведения в районе Золотого или за его пределами, не представлялось возможным)	Н/Д	02.03, 08:53–09:08
СЗ окраина н. п. Голубовка (быв. Кировск, неподконтрольный правительству, 51 км к 3 от Луганска)	7–9 км к ЗСЗ	слышали	4	взрыв	неопределенного происхождения (определить, на участке разведения в районе Золотого или за его пределами, не представлялось возможным)	Н/Д	02.03, 09:19–09:21
н. п. Золотое (подконтрольный)	2–5 км к В	слышали	45	взрыв	неопределенного происхождения (по оценке,	Н/Д	02.03, 08:25–09:10

Месторасположение СММ	Место происшествия	Способ	К-во	Наблюдения	Описание	Вооружение	Дата, время
правительству, 60 км к 3 от Луганска)					за пределами участка разведения сил и средств)		
	2–5 км к В	слышали	75	очередь	по оценке, за пределами участка разведения сил и средств	стрелковое оружие	02.03, 08:25–09:10
	2–5 км к В	слышали	30	очередь	по оценке, за пределами участка разведения сил и средств	крупнокалиберный пулемет	02.03, 08:25–09:10
	2–5 км к В	слышали	20	очередь	по оценке, за пределами участка разведения сил и средств	пушка (30 мм)	02.03, 08:25–09:10
	2–5 км к ЮВ	слышали	41	взрыв	неопределенного происхождения (по оценке, за пределами участка разведения сил и средств)	Н/Д	02.03, 08:25–09:10
	2–5 км к ЮВ	слышали	67	очередь	по оценке, за пределами участка разведения сил и средств	стрелковое оружие	02.03, 08:25–09:10
	2–5 км к ЮВ	слышали	20	очередь	по оценке, за пределами участка разведения сил и средств	крупнокалиберный пулемет	02.03, 08:25–09:10
	2–5 км к ЮВ	слышали	15	очередь	по оценке, за пределами участка разведения сил и средств	пушка (30 мм)	02.03, 08:25–09:10
северный край участка разведения в районе н. п. Золотое (подконтрольный правительству, 60 км к 3 от Луганска)	4–7 км к В	слышали	6	взрыв	неопределенного происхождения (по оценке, за пределами участка разведения сил и средств)	Н/Д	02.03, 10:09–10:15
СЗ окраина н. п. Голубовское (неподконтрольный правительству, 51 км к 3 от Луганска)	4–6 км к СВ	слышали	1	взрыв	неопределенного происхождения	Н/Д	02.03, 10:11–10:13
	1-2 км к С	слышали	1	очередь		стрелковое оружие	02.03, 10:11–10:13
н. п. Дачное (неподконтрольный правительству, 47 км к 3 от Луганска)	4–6 км к ССЗ	слышали	3	взрыв	неопределенного происхождения	Н/Д	02.03, 11:24–11:29
	3–4 км к ССЗ	слышали	4	очередь		крупнокалиберный пулемет	02.03, 11:24–11:29
н. п. Трехизбенка (подконтрольный правительству, 32 км к СЗ от Луганска)	8–10 км к ЮЗ	слышали	3	взрыв	неопределенного происхождения	артиллерия (тип — Н/Д)	02.03, 11:40–11:45
3 км к С от н. п. Первомайск (неподконтрольный правительству, 58 км к 3 от Луганска)	6–8 км к СВ	слышали	38	взрыв	неопределенного происхождения	Н/Д	02.03, 15:32–16:02

## Карта Донецкой и Луганской областей<sup>11</sup>



<sup>11</sup> По решению Постоянного совета №1117 от 21 марта 2014 года, СММ базируется в десяти городах на всей территории Украины (Херсон, Одесса, Львов, Ивано-Франковск, Харьков, Донецк, Днепр, Черновцы, Луганск и Киев). Эта карта восточной Украины предназначена для иллюстративных целей. На ней указаны населенные пункты, упомянутые в отчете, а также те, где находятся офисы СММ (команды наблюдателей, представительства и передовые патрульные базы) в Донецкой и Луганской областях. (Красным цветом выделено передовую патрульную базу, с которой сотрудники СММ были временно передислоцированы на основании рекомендаций экспертов по безопасности из некоторых государств-участников ОБСЕ и с учетом требований СММ по безопасности. СММ использует эти помещения в светлую пору суток, а также патрулирует в этом населенном пункте днем).