

# Ежедневный отчет № 41/2020

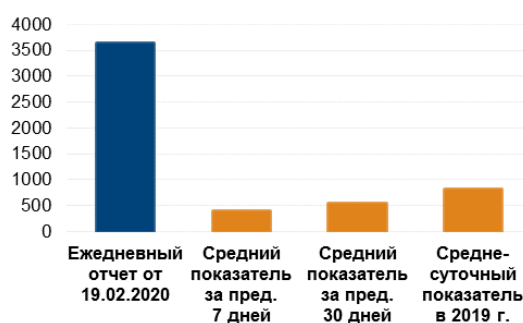
от 19 февраля 2020 года<sup>1</sup>

## Краткое изложение

- Миссия зафиксировала всплеск нарушений режима прекращения огня в Луганской области, большинство из которых (преимущественно взрывы) в районах вдоль линии соприкосновения между Попасной, Первомайском, Муратово и Крымским, включая Золотое, Горское и участок разведения в районе Золотого.
- СММ констатировала уменьшение количества нарушений режима прекращения огня в Донецкой области по сравнению с предыдущим отчетным периодом.
- Наблюдатели зафиксировали свежие воронки, некоторые из них, по оценке, образовались в результате разрыва артиллерийских снарядов, а также военную технику вблизи неподконтрольного правительству Орехового в Луганской области.
- Миссия продолжала осуществлять мониторинг ситуации на участках разведения сил и средств в районах Станицы Луганской, Золотого и Петровского.
- СММ способствовала обеспечению функционирования жизненно важных объектов гражданской инфраструктуры, а также извлечению неразорвавшихся боеприпасов около неподконтрольного правительству Долгого в Луганской области.
- Свободу передвижения СММ по-прежнему ограничивали на блокпостах вооруженных формирований на юге Донецкой области, а также недалеко от приграничного района вблизи неподконтрольного правительству Извариного в Луганской области\*.

## Нарушения режима прекращения огня<sup>2</sup>

Количество зафиксированных нарушений режима прекращения огня<sup>3</sup>



Количество зафиксированных взрывов<sup>4</sup>



<sup>1</sup> На основании информации, поступившей от мониторинговых команд по состоянию на 19:30 18 февраля 2020 года (по восточноевропейскому времени).

<sup>2</sup> Более подробная информация обо всех случаях нарушения режима прекращения огня, а также карты Донецкой и Луганской областей, где отмечены все места, упомянутые в отчете, представлены в приложении. В течение отчетного периода камера СММ в районе Гнутово не функционировала.

<sup>3</sup> Включая взрывы.

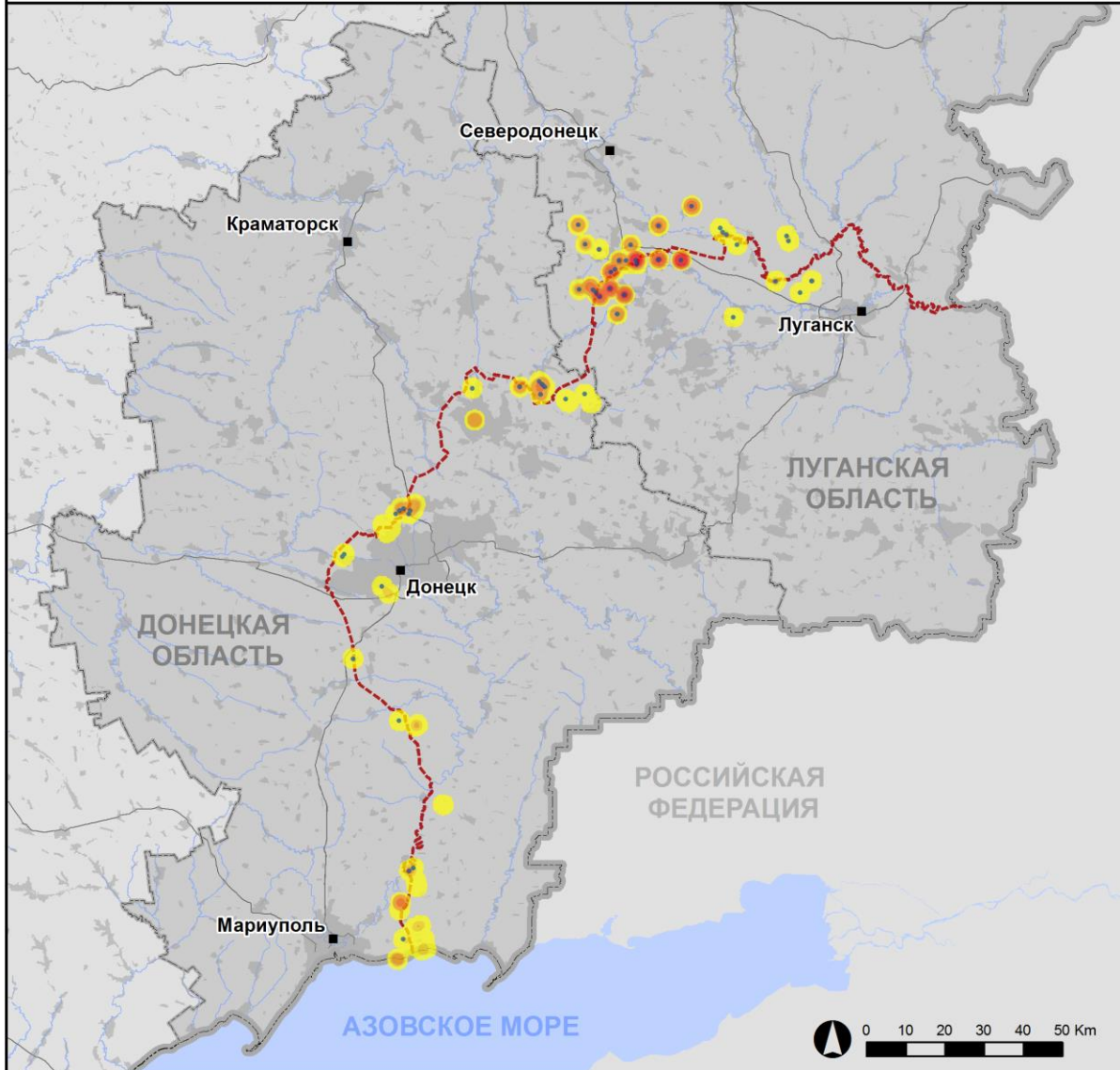
<sup>4</sup> В том числе вследствие огня из вооружения неустановленного типа.

## Карта зафиксированных нарушений режима прекращения огня



Организация по безопасности и сотрудничеству в Европе  
Специальная мониторинговая миссия в Украине

### Зафиксированные СММ нарушения режима прекращения огня 18 февраля 2020 г.



- Концентрация нарушений режима прекращения огня**
- Высокая
  - 
  - Низкая
  - Взрыв
  - Населенный пункт
  - Линия соприкосновения (ориентир.)

Источники: административные границы — УКГВ ООН; дороги, реки — проект OpenStreetMap; море — VLIZ (2005), Акватории МГО; другое — ОБСЕ.

Система координат: WGS 1984 UTM Zone 37N

Данная карта предоставляется исключительно для наглядности. Отсутствие ошибок не гарантировано, а ее содержание не подразумевает, что СММ ОБСЕ утверждает или одобряет официальный статус карты.

© СММ ОБСЕ 2019 Не разрешается использовать, копировать, воспроизводить, передавать, транслировать, продавать, лицензировать или применять без предварительного разрешения со стороны ОБСЕ в письменном виде.  
Создано: 19/02/2020

В Луганской области, примерно с 05:30 утра и в течение около 6 часов Миссия наблюдала всплеск нарушений режима прекращения огня (в том числе более 2 500 взрывов) по сравнению с [предыдущим отчетным периодом](#) (13 взрывов). Большинство нарушений режима прекращения огня, в том числе большинство взрывов (из которых, по оценке, примерно 270 оценены как взрывы от артиллерийского огня), зафиксировано в районах вдоль линии соприкосновения между н. п. Попасная (подконтрольный правительству, 69 км к западу от Луганска), н. п. Первомайск (неподконтрольный правительству, 58 км к западу от Луганска), н. п. Муратово (подконтрольный правительству, 51 км к северо-западу от Луганска) и н. п. Крымское (подконтрольный правительству, 42 км к северо-западу от Луганска), включая н. п. Золотое (подконтрольный правительству, 60 км к западу от Луганска), н. п. Горское (подконтрольный правительству, 63 км к западу от Луганска) и участок разведения в районе Золотого (см. [Оперативный отчет СММ № 1/2020](#)).

В Донецкой области СММ констатировала уменьшение количества нарушений режима прекращения огня, при этом зафиксировав аналогичный уровень взрывов (около 115), по сравнению с [предыдущим отчетным периодом](#) (примерно 105 взрывов). Большинство нарушений режима прекращения огня, в том числе более половины взрывов, зафиксировано в районах к югу от н. п. Светлодарск (подконтрольный правительству, 57 км к северо-востоку от Донецка), а также в районах к юго-востоку от н. п. Пишевик (подконтрольный правительству, 84 км к югу от Донецка) и к юго-востоку от н. п. Горловка (неподконтрольный правительству, 39 км к северо-востоку от Донецка).

### **Свежие воронки и военная техника вблизи Орехового**

18 февраля беспилотный летательный аппарат (БПЛА) СММ дальнего радиуса действия зафиксировал не менее 71 свежей воронки в районе примерно в 2,5 км к юго-востоку от н. п. Орехово (подконтрольный правительству, 57 км к северо-западу от Луганска; в секторе, где наблюдался всплеск нарушений режима прекращения огня), вблизи позиций Вооруженных сил Украины, при этом 11 воронок находились около лесопосадки и не менее 60 воронок — на соседнем поле. По оценке, одна из воронок вблизи лесопосадки образовалась в результате разрыва 152-мм артиллерийского снаряда, а остальные воронки — в результате разрыва крупнокалиберных боеприпасов (120 мм и более). Во всех случаях СММ не удалось установить направление огня. В данном районе БПЛА также зафиксировал боевую бронированную машину (ББМ) и, предположительно, 1 боевую машину пехоты (БМП) (по оценке, принадлежавшие Вооруженным силам Украины).

БПЛА также обнаружил бронированную разведывательно-дозорную машину (БРДМ-2) к югу от Орехового и 7 ББМ (типа БМП) к югу и востоку от н. п. Новотошковское (подконтрольный правительству, 53 км к западу от Луганска). Кроме того, БПЛА зафиксировал комплекс радиоэлектронной борьбы («Буковель-АД») с поднятой мачтой в жилом районе Новотошковского.

### **Участки разведения в районах Станицы Луганской, Золотого и Петровского<sup>5</sup>**

17 февраля за пределами участка разведения в районе н. п. Станица Луганская (подконтрольный правительству, 16 км к северо-востоку от Луганска) примерно в 700 м к

---

<sup>5</sup> Разведение предусмотрено Рамочным решением Трехсторонней контактной группы о разведении сил и средств от 21 сентября 2016 года.

востоку от северо-восточного угла участка БПЛА СММ дальнего радиуса действия зафиксировал 2 бронетранспортера (в том числе один БТР-3Е), по оценке, принадлежавшие Вооруженным силам Украины). В тот же день БПЛА СММ малого радиуса действия **вновь** зафиксировал зенитную установку (ЗУ-23, 23 мм) вблизи памятника князю Игорю, ориентировочно в 1 км к юго-востоку от моста у Станицы Луганской (15 км к северо-востоку от Луганска), а примерно в 250 м далее на восток— **вновь** безоткатное орудие (СПГ-9 «Копье», 73 мм). По оценке, оба вооружения принадлежали вооруженным формированиям.

18 февраля на контрольном пункте въезда-выезда (КПВВ) Вооруженных сил Украины к северу от моста у Станицы Луганской наблюдатели видели, как сотрудники Государственной пограничной службы Украины, которые проверяли людей, путешествующих в направлении из подконтрольных правительству районов и в обратном направлении, были одеты в защитные костюмы. В тот же день на участке разведения в районе Станицы Луганской команда СММ видела 7 членов вооруженных формирований (с нарукавными повязками с надписью «СЦКК») между новым пролетом моста возле Станицы Луганской и блокпостом вооруженных формирований к югу от него.

15 февраля на основе доступных СММ данных воздушного наблюдения обнаружены 2 ББМ к югу от блокпоста Вооруженных сил Украины, расположенного примерно в 300 м к северу от участка разведения в районе **Золотого**.

Утром 17 февраля на участке разведения в районе Золотого БПЛА СММ дальнего радиуса действия зафиксировал, как человек в форме темного цвета проходил по дорожке и зашел в наземное сооружение возле бывшей позиции Вооруженных сил Украины, расположенной примерно в 570 м к югу от северного края участка разведения и к востоку от автодороги Т1316. За пределами участка разведения этот же БПЛА обнаружил 3 БМП-1 к северо-востоку от вышеупомянутого блокпоста Вооруженных сил Украины. Вечером 17 и утром 18 февраля камера СММ в Золотом зафиксировала 25 взрывов неопределенного происхождения, 3 снаряда и 1 осветительную ракету на расстоянии около 2–7 км к востоку (по оценке, за пределами участка разведения в районе Золотого).

Утром 18 февраля, ведя наблюдение на северной окраине Попасной, в Кадиевке, на восточной окраине н. п. Золотое-2 (Карбонит; подконтрольный правительству, 62 км к западу от Луганска) и на окраинах Горского, наблюдатели слышали примерно 1 100 взрывов (из которых, по оценке, более чем 250 были оценены как взрывы от артиллерийского огня), а также 100 очередей из крупнокалиберного пулемета (по оценке, все вне участка разведения в районе Золотого, но в пределах 5 км от него).

В тот же день СММ способствовала установлению локального режима прекращения огня и осуществляла мониторинг его соблюдения для обеспечения возможности извлечения погибших и раненных военных Вооруженных сил Украины в Луганской области.

18 февраля наблюдатели видели 1 члена вооруженных формирований с нарукавной повязкой с надписью «СЦКК» около южного края участка разведения в районе Золотого.

18 февраля, осуществляя мониторинг примерно в 2 км к востоку от н. п. Богдановка (подконтрольный правительству, 41 км к юго-западу от Донецка), команда СММ зафиксировала 5 очередей и выстрелов из стрелкового оружия, по оценке, с юго-восточного направления. Однако установить, произошло ли это на участке разведения или за его пределами, не представлялось возможным. В тот же день, находясь в



н. п. Петровское (неподконтрольный правительству, 41 км к югу от Донецка), наблюдатели слышали 16 очередей и выстрелов из стрелкового оружия ориентировочно в 1–2 км к юго-востоку и юго-юго-востоку (по оценке, вне участка разведения в районе Петровского).

17 февраля БПЛА СММ дальнего радиуса действия зафиксировал 2 боевые машины пехоты (БМП-1 — 1 ед., БМП-2 — 1 ед.) примерно в 800 м к северу от северо-западного края участка разведения. БПЛА также зафиксировал 2 БМП-2 примерно в 750 м и в 450 м к югу от юго-западного края участка разведения соответственно. По оценке, все вышеупомянутые БМП принадлежат Вооруженным силам Украины.

### **Отвод вооружения**

СММ продолжала осуществлять мониторинг отвода вооружения, предусмотренного Меморандумом, а также Комплексом мер и Дополнением к нему.

Наблюдатели зафиксировали единицу вооружения, размещенную в нарушение линий отвода в подконтрольном правительству районе Луганской области. Команда СММ также зафиксировала 3 единицы вооружения, размещенные за линиями отвода, но за пределами выделенных мест хранения вооружения в неподконтрольном правительству районе Луганской области (подробнее см. таблицу ниже).

### **Места хранения вооружения**

*В двух постоянных местах хранения вооружения в подконтрольных правительству районах Донецкой области*

18 февраля

Миссия констатировала, что:

- эти места были по-прежнему покинутыми и что там до сих пор отсутствовали 14 минометов (2Б11 «Сани», 120 мм) и 13 противотанковых пушек (МТ-12 «Рапира», 100 мм).

### **Вооружение, которое Миссия не смогла верифицировать как отведенное<sup>6</sup>**

*В четырех местах размещения отведенного тяжелого вооружения в подконтрольных правительству районах Донецкой области*

18 февраля

Миссия констатировала, что:

- 5 противотанковых пушек (МТ-12) и 15 буксируемых гаубиц (2А36 «Гиацинт-Б», 152 мм) были в наличии; а
- 65 буксируемых гаубиц (Д-20 152 мм — 45 ед.; 2А36 — 12 ед.; Д-30 «Лягушка», 122 мм — 8 ед.), 38 самоходных гаубиц (2С3 «Акация», 152 мм — 18 ед. и 2С1 «Гвоздика», 122 мм — 20 ед.) и 12 противотанковых пушек (Д-48, 85 мм) до сих пор отсутствовали.

<sup>6</sup> Наблюдатели посетили места, в которых ранее размещалось вооружение, которое они не смогли верифицировать как отведенное, поскольку условия его хранения не соответствовали критериям, указанным в сообщении от 16 октября 2015 года относительно эффективного мониторинга и верификации отвода тяжелого вооружения, направленном СММ подписантам Комплекса мер. По наблюдениям Миссии, два из таких мест по-прежнему заброшено.

## **Признаки военного присутствия и присутствия военного типа в зоне безопасности<sup>7</sup>**

СММ зафиксировала боевые бронированные машины по обе стороны от линии соприкосновения и зенитную установку в неподконтрольном правительству районе Донецкой области (подробнее см. таблицу ниже).

## **Ситуация с гражданским населением на пунктах пропуска вдоль линии соприкосновения**

Утром и во второй половине 18 февраля команда СММ отметила, что КПВВ вблизи н. п. Марьянка (подконтрольный правительству, 23 км к юго-западу от Донецка) и блокпост вооружённых формирований около н. п. Кременец (неподконтрольный правительству, 16 км к юго-западу от Донецка) были закрыты. Позже во второй половине дня члены патруля Миссии видели 50 автомобилей, ожидавших в очереди на вышеупомянутом блокпосте вооружённых формирований в направлении подконтрольных правительству районов. Закрытие было связано с электромонтажными работами на вышеупомянутом КПВВ (для ознакомления с предыдущими наблюдениями в данном районе см. [Ежедневный отчет СММ от 15 февраля 2020 года](#))

## **Усилия Миссии по содействию извлечению неразорвавшихся боеприпасов и обеспечению функционирования жизненно важных объектов гражданской инфраструктуры**

СММ продолжала содействовать проведению технического обслуживания и обеспечению функционирования Донецкой фильтровальной станции (15 км к северу от Донецка).

Миссия содействовала установлению локального режима прекращения огня и осуществляла мониторинг его соблюдения для обеспечения возможности извлечения [ранее зафиксированного](#) неразорвавшегося боеприпаса (по оценке, ОГ-9В безоткатного орудия (СПГ-9, 73 мм)) вблизи н. п. Долгое (неподконтрольный правительству, 22 км к северо-западу от Луганска). Наблюдатели видели 3 саперов из неподконтрольных правительству районов, которые проводили контролируемый подрыв боеприпаса.

## **Приграничные районы, которые не контролируются правительством**

18 февраля в пункте пропуска на границе возле н. п. Изварино (52 км к юго-востоку от Луганска) команда СММ видела, как в Украину въехал 1 грузовик с крытым кузовом с табличками «ЛНР». Примерно через 4 минут члены вооружённых формирований сказали патрулю Миссии покинуть этот район\*.

## **Мониторинг ситуации с безопасностью на юго-востоке Херсонской области**

Наблюдатели отметили спокойную обстановку в пункте пропуска между н. п. Чонгар (163 км к юго-востоку от Херсона) и Крымом.

СММ продолжала следить за ситуацией в Одессе, Львове, Ивано-Франковске, Харькове, Днепре, Черновцах и Киеве.

---

<sup>7</sup> Упомянутая в этом разделе техника не подпадает под действие Минских соглашений об отводе вооружений.

## \*Ограничение свободы передвижения и другие препятствия в выполнении мандата СММ

Деятельность по мониторингу и свобода передвижения СММ ограничены из-за угроз в области безопасности, включая риски, связанные с наличием мин и неразорвавшихся боеприпасов, а также другими препятствиями, которые ежедневно меняются. Мандат СММ предусматривает свободный и безопасный доступ по всей Украине. Все подписанты Комплекса мер согласились с необходимостью свободного и безопасного доступа, а также с тем, что ограничение свободы передвижения СММ является нарушением и что на подобные нарушения необходимо оперативно реагировать. Они также согласились с тем, что Совместный центр контроля и координации (СЦКК) должен содействовать такому реагированию и осуществлять общую координацию работ по разминированию. Однако вооруженные формирования в отдельных районах Донецкой и Луганской областей часто отказывают СММ в доступе к районам, прилегающим к неподконтрольным правительству участкам границы Украины (например, см. ниже). Деятельность СММ в Донецкой и Луганской областях оставалась ограниченной после того, как [23 апреля 2017 года неподалёку Пришиба произошел инцидент со смертельным исходом](#). В связи с этим способность Миссии осуществлять наблюдение была по-прежнему ограничена.

### Запрет доступа:

- На блокпосте к северу от н. п. Заиченко (неподконтрольный правительству, 93 км к югу от Донецка) двое вооруженных членов вооруженных формирований **ВНОВЬ** отказали патрулям СММ в проезде в направлении н. п. Пикузы (бывш. Коминтерново; неподконтрольный правительству, 92 км к югу от Донецка) и к н. п. Саханка (неподконтрольный правительству, 97 км к югу от Донецка), сославшись на «приказы командиров».
- На блокпосте в н. п. Набережное (неподконтрольный правительству, 77 км к югу от Донецка) двое вооруженных членов вооруженных формирований отказали патрулю СММ в проезде к н. п. Луково (неподконтрольный правительству, 72 км к югу от Донецка) и н. п. Таврическое (неподконтрольный правительству, 76 км к югу от Донецка).
- На блокпосте на восточной окраине Лукового двое вооруженных членов вооруженных формирований отказали патрулю СММ в проезде, сославшись на «проведение инженерных работ» в данном районе.
- На блокпосте вблизи н. п. Сосновское (неподконтрольный правительству, 78 км к югу от Донецка) 5 вооруженных членов вооруженных формирований отказали патрулю Миссии в проезде на запад.
- На блокпосте к западу от н. п. Безыменное (неподконтрольный правительству, 100 км к югу от Донецка) вооруженный член вооруженных формирований отказал патрулю СММ в проезде к населенному пункту, сославшись на «приказы от командования».
- В пункте пропуска на границе около н. п. Изварино (неподконтрольный правительству, 52 км к юго-востоку от Луганска) член вооруженных формирований **ВНОВЬ** сказал патрулю Миссии покинуть этот район.

*Регулярные ограничения на участках разведения сил и средств и из-за мин/неразорвавшихся боеприпасов:*

- Не осуществив сплошное разминирование, извлечение неразорвавшихся боеприпасов и устранение других препятствий, стороны по-прежнему отказывали СММ в неограниченном доступе, а также в возможности передвигаться по отдельным дорогам, которые ранее были определены как важные для

осуществления Миссией эффективного мониторинга и для передвижения гражданских лиц.

Задержка:

- На блокпосте к западу от н. п. Верхнешироковское (бывш. Октябрь; неподконтрольный правительству, 85 км к югу от Донецка) член вооруженных формирований вновь разрешил патрулю СММ продолжить свое движение в направлении неподконтрольных правительству районов только после ориентировочно 25 минут ожидания.

Другие препятствия:

- 17 февраля БПЛА СММ дальнего радиуса действия подвергался воздействию помех сигнала GPS (по оценке, в результате вероятного глушения), пролетая над подконтрольными и неподконтрольными правительству районами к юго-востоку, югу и западу от центра н. п. Донецк (неподконтрольный правительству). Тот же БПЛА подвергался воздействию помех сигнала обоих GPS-модулей (по оценке, в результате глушения), пролетая над районами вблизи н. п. Золотое (подконтрольный правительству, 60 км к западу от Луганска), н. п. Станица Луганская (подконтрольный правительству, 16 км к северо-востоку от Луганска), неподконтрольными правительству районами к востоку и северо-западу от Луганска, а также над подконтрольными и неподконтрольными правительству районами к северу, юго-востоку, югу и западу от Донецка<sup>8</sup>.
- 18 февраля БПЛА СММ дальнего радиуса действия подвергался воздействию помех сигнала обоих GPS-модулей (по оценке, в результате глушения), пролетая над районами между н. п. Новоселовка (подконтрольный правительству, 31 км к северу от Донецка) и н. п. Трехизбенка (подконтрольный правительству, 32 км к северо-западу от Луганска).

---

<sup>8</sup> Помехи могли создавать из любого места в радиусе нескольких километров от местоположения БПЛА.



## Таблица вооружений

### Вооружение, размещенное в нарушение линий отвода

Дата	К-во единиц вооружения	Вид вооружения	Место	Источник наблюдения
<b>подконтрольные правительству районы</b>				
18.02.2020	1	буксируемый миномет (2Б9 «Василек», 82 мм)	в н. п. Нижнетеплое (26 км к северу от Луганска); в северо-западном направлении по автодороге Т1309	патруль

### Вооружение, размещенное за линиями отвода, но вне выделенных мест хранения вооружения

Дата	К-во единиц вооружения	Вид вооружения	Место	Источник наблюдения
<b>неподконтрольные правительству районы</b>				
18.02.2020	3	буксируемая гаубица (Д-30 «Лягушка», 122 мм)	на полигоне около н. п. Мирное (28 км к юго-западу от Луганска)	патруль

### Таблица военного присутствия и присутствия военного типа в зоне безопасности<sup>9</sup>

Дата	К-во	Вид	Место	Источник наблюдения
<b>Подконтрольные правительству районы</b>				
16.02.2020	2	боевая бронированная машина (неустановленного типа)	вблизи н. п. Богдановка (41 км к юго-западу от Донецка)	воздушное наблюдение
17.02.2020	3	боевая машина пехоты (БМП-1)	вблизи н. п. Новозвановка (70 км к западу от Луганска)	БПЛА СММ дальнего радиуса действия
	2	боевые бронированные машины (неустановленного типа)		
	5	боевая машина пехоты (БМП-1)	в районе н. п. Золотое (60 км к западу от Луганска)	
	1	бронетранспортер (МТ-ЛБ)	возле н. п. Новогригоровка (55 км к югу от Донецка)	
	1	бронетранспортер (предположительно МТ-ЛБ)	вблизи н. п. Трудовское (47 км к югу от Донецка)	
	4	боевая машина пехоты (БМП-1)	возле н. п. Березовое (31 км к юго-западу от Донецка)	
	4	боевая машина пехоты (БМП-2 — 2 ед., типа БМП— 2 ед.)	вблизи н. п. Пищевик (84 км к югу от Донецка)	
1	бронетранспортер (МТ-ЛБу)			
18.02.2020	1	бронетранспортер (БТР-70)	возле н. п. Артема (26 км к северу от Луганска)	патруль
<b>неподконтрольные правительству районы</b>				
18.02.2020	2	боевая машина пехоты (БМП-2)	в н. п. Дебальцево (58 км к северо-востоку от Донецка)	патруль
	1	зенитная установка (ЗУ-23, 23 мм)		

<sup>9</sup> Упомянутая в этом разделе техника не подпадает под действие Минских соглашений об отводе вооружений.

**Таблица нарушений режима прекращения огня по состоянию на 18 февраля 2020 года<sup>10</sup>**

Месторасположение СММ	Место происшествия	Способ	К-во	Наблюдения	Описание	Вооружение	Дата, время
камера СММ в н. п. Авдеевка (подконтрольный правительству, 17 км к С от Донецка)	1–3 км к ВЮВ	зафиксировала	10	снаряд	ССВ–ЮЮЗ (также зафиксировано камерой, установленной на ДФС)	Н/Д	17.02, 19:05
	1–3 км к ВЮВ	зафиксировала	8	снаряд	ССВ–ЮЮЗ	Н/Д	17.02, 19:05
	1–3 км к ЮВ	зафиксировала	1	снаряд	ЮЮЗ–ССВ (также зафиксировано камерой, установленной на ДФС)	Н/Д	18.02, 04:05
	1–3 км к ЮВ	зафиксировала	4	взрыв	неопределенного происхождения	Н/Д	18.02, 04:05
камера СММ в н. п. Березовое (подконтрольный правительству, 31 км к ЮЗ от Донецка)	1–3 км к ВЮВ	зафиксировала	1	взрыв	неопределенного происхождения	Н/Д	17.02, 19:23
камера СММ в н. п. Чермалык (подконтрольный правительству, 77 км к Ю от Донецка)	2–4 км к ЮЮВ	зафиксировала	2	снаряд	СВ–ЮЗ	Н/Д	17.02, 21:32
	2–4 км к ЮЮВ	зафиксировала	1	снаряд	СВ–ЮЗ	Н/Д	17.02, 22:01
	2–4 км к ЮЮВ	зафиксировала	1	снаряд	СВ–ЮЗ	Н/Д	17.02, 22:02
	2–4 км к ЮЮВ	зафиксировала	1	снаряд	СВ–ЮЗ	Н/Д	17.02, 22:03
	2–4 км к ЮЮВ	зафиксировала	1	снаряд	СВ–ЮЗ	Н/Д	17.02, 22:04
	2–4 км к ЮЮВ	зафиксировала	1	снаряд	СВ–ЮЗ	Н/Д	17.02, 22:06
	2–4 км к ЮЮВ	зафиксировала	1	снаряд	СВ–ЮЗ	Н/Д	17.02, 22:07
	2–4 км к ЮЮВ	зафиксировала	2	взрыв	неопределенного происхождения	Н/Д	17.02, 22:09
	2–4 км к ЮЮВ	зафиксировала	1	снаряд	СВ–ЮЗ	Н/Д	17.02, 22:09
	2–4 км к ЮЮВ	зафиксировала	1	взрыв	неопределенного происхождения	Н/Д	17.02, 22:11
	2–4 км к ЮЮВ	зафиксировала	2	снаряд	СВ–ЮЗ	Н/Д	17.02, 22:11
	2–4 км к ЮЮВ	зафиксировала	1	снаряд	выпущенный(-ая) вверх	Н/Д	17.02, 22:11
	2–4 км к ЮЮВ	зафиксировала	2	снаряд	СВ–ЮЗ	Н/Д	17.02, 22:12
	2–4 км к ЮВ	зафиксировала	1	снаряд	СВ–ЮЗ	Н/Д	18.02, 00:30
2–4 км к ЮВ	зафиксировала	1	снаряд	СВ–ЮЗ	Н/Д	18.02, 01:03	
камера СММ на Донецкой фильтровальной станции (15 км к С от Донецка)	1–3 км к Ю	зафиксировала	3	взрыв	неопределенного происхождения	Н/Д	17.02, 19:04
	1–3 км Ю	зафиксировала	2	взрыв	неопределенного происхождения	Н/Д	17.02, 19:05
	1–3 км Ю	зафиксировала	10	снаряд	ЗЮЗ–ВСВ	Н/Д	17.02, 19:05
камера СММ на КПВВ в н. п. Гнутово (подконтрольный правительству, 84 км к Ю от Донецка)	3–5 км к В	зафиксировала	1	снаряд	ССВ–ЮЮЗ	Н/Д	17.02, 21:40
	3–5 км к ВСВ	зафиксировала	1	снаряд	ССВ–ЮЮЗ	Н/Д	18.02, 00:30
	3–5 км к ВСВ	зафиксировала	1	снаряд	ССВ–ЮЮЗ	Н/Д	18.02, 03:17
камера СММ в н. п. Гранитное (подконтрольный правительству, 60 км к Ю от Донецка)	4–7 км к ВЮВ	зафиксировала	1	снаряд	Ю–С	Н/Д	17.02, 21:37

<sup>10</sup> В таблице указаны исключительно те инциденты, которые наблюдатели СММ в патрулях видели/слышали лично, были зафиксированы камерами СММ, а также те случаи, которые СММ оценивает как учения с боевой стрельбой, контролируемые взрывы и т.п. Указанные детали, а именно: расстояние, направление, тип оружия и т.д., основаны на оценках, сделанных наблюдателями, а также техническими специалистами на местах, и необязательно всегда являются точными. Надпись «нет данных» (Н/Д) означает, что СММ не смогла подтвердить информацию из-за расстояния, погодных условий, технических ограничений и/или по другим причинам. Одни и те же самые, по оценке СММ, нарушения режима прекращения огня, зафиксированные параллельно несколькими патрулями/камерами, отражаются в таблице только один раз. Под термином «снаряд» имеются в виду все виды боеприпасов.

Месторасположение СММ	Место происшествия	Способ	К-во	Наблюдения	Описание	Вооружение	Дата, время
камера СММ на КПВВ у н. п. Майорск (подконтрольный правительству, 45 км к СВ от Донецка)	2–4 км к В	зафиксировала	2	взрыв	неопределенного происхождения	Н/Д	17.02, 22:44
камера СММ на шахте «Октябрьская» (неподконтрольная правительству, 9 км к СЗ от центра Донецка)	2–4 км к С	зафиксировала	4	снаряд	ЗСЗ–ВЮВ	Н/Д	17.02, 20:59
	1–2 км к СВ	зафиксировала	3	вспышка дульного пламени		Н/Д	17.02, 21:41
	2–4 км к СВ	зафиксировала	1	снаряд	ЗСЗ–ВЮВ	Н/Д	18.02, 02:49
камера СММ, установленная в 1 км к ЮЗ от н. п. Широкино (подконтрольный правительству, 100 км к Ю от Донецка)	3–6 км к С	зафиксировала	2	снаряд	ЮЮВ–ССЗ	Н/Д	17.02, 23:33
	3–6 км к С	зафиксировала	1	взрыв	неопределенного происхождения	Н/Д	17.02, 23:44
	3–6 км к С	зафиксировала	2	вспышка дульного пламени		Н/Д	18.02, 00:02
	3–6 км к ССВ	зафиксировала	1	снаряд	В–З	Н/Д	18.02, 00:09
	3–6 км к ССВ	зафиксировала	1	снаряд	В–З	Н/Д	18.02, 01:26
	3–6 км к ССВ	зафиксировала	1	снаряд	В–З	Н/Д	18.02, 01:41
	3–6 км к С	зафиксировала	1	снаряд	В–З	Н/Д	18.02, 02:15
	2–4 км к ССВ	зафиксировала	2	снаряд	В–З	Н/Д	18.02, 18:39
	ЮВ окраина н. п. Авдеевка (подконтрольный правительству, 17 км к С от Донецка)	2–3 км у ЮЮЗ	слышали	3	выстрел		стрелковое оружие
2–3 км у ЮЮЗ		слышали	1	взрыв	неопределенного происхождения	Н/Д	18.02, 09:01
1 км к ЮВ		слышали	3	очередь		стрелковое оружие	18.02, 09:30
1–2 км к ЮВ		слышали	1	взрыв	неопределенного происхождения	Н/Д	18.02, 10:00
1–2 км к ЮВ		слышали	1	взрыв	неопределенного происхождения	Н/Д	18.02, 10:02
1 км к ЮВ		слышали	3	очередь		стрелковое оружие	18.02, 10:04
примерно в 1 км к СЗ от железнодорожного вокзала в н. п. Ясиноватая (неподконтрольный правительству, 16 км к СВ от Донецка)	2 км к ЮЗ	слышали	2	очередь		зенитная установка (ЗУ-23, 23 мм)	18.02, 09:30
	2–3 км к ЮЗ	слышали	1	очередь		зенитная установка (ЗУ-23, 23 мм)	18.02, 09:34
	2–3 км ЗЮЗ	слышали	19	очередь		крупнокалиберный пулемет	18.02, 09:52
	3–4 км к ЮЗ	слышали	1	взрыв	неопределенного происхождения	Н/Д	18.02, 10:00
	2–3 км ЗЮЗ	слышали	2	очередь		крупнокалиберный пулемет	18.02, 10:04
	2 км к ЮЗ	слышали	3	выстрел		стрелковое оружие	18.02, 10:50–10:51
	1–2 км к ЗЮЗ	слышали	2	выстрел		стрелковое оружие	18.02, 12:19
	0,8–1 км к З	слышали	20	очереди и выстрелы		стрелковое оружие	18.02, 12:41
н. п. Донецк (неподконтрольный правительству, 6 км к СЗ от Донецка)	3–5 км к Ю	слышали	11	очередь		стрелковое оружие	18.02, 13:38–13:43
примерно 800 м к Ю от н. п. Дубровка (неподконтрольный правительству, 7 км к ЮЗ от Донецка)	3	слышали		очередь	Множественные, перекрестные	крупнокалиберный пулемет	18.02, 08:26–08:31
	3–4 км к З	слышали	7	взрыв	неопределенного происхождения	Н/Д	18.02, 08:26–08:31
н. п. Старомихайловка (неподконтрольный правительству, 15 км к З от Донецка)	2 км к СЗ	слышали	1	взрыв	неопределенного происхождения	Н/Д	18.02, 11:18
	2 км к ЗСЗ	слышали	1	взрыв	неопределенного происхождения	Н/Д	18.02, 11:38
примерно в 4 км к СЗ от н. п. Дебальцево	2–3 км к СЗ	слышали	6	взрыв	неопределенного происхождения	Н/Д	18.02, 10:26–10:43

Месторасположение СММ	Место происшествия	Способ	К-во	Наблюдения	Описание	Вооружение	Дата, время
(неподконтрольный правительству, 58 км к СВ от Донецка)	1–2 км к СЗ	слышали	1	очередь		крупнокалиберный пулемет	18.02, 10:47
	0,6–0,7 км к В	слышали	5	выстрел		стрелковое оружие	18.02, 08:54–08:57
СЗ окраина от н. п. Новогригоровка (неподконтрольный правительству, 61 км к СВ от Донецка)	2–3 км к ССЗ	слышали	2	взрыв	неопределенного происхождения	Н/Д	18.02, 09:29–09:30
н. п. Петровское (неподконтрольный правительству, 41 км к югу от Донецка)	1-2 км к ЮВ	слышали	9	очередь	по оценке, за пределами участка разведения сил и средств	стрелковое оружие	18.02, 09:15
	1-2 км ЮЮВ	слышали	7	выстрел	по оценке, за пределами участка разведения сил и средств	стрелковое оружие	18.02, 10:52
примерно в 2 км к В от н. п. Богдановка (подконтрольный правительству, 41 км к ЮЗ от Донецка)	расстояние — Н/Д, к ЮВ	слышали	3	выстрел	определить, на участке разведения или за его пределами, не представлялось возможным	стрелковое оружие	18.02, 12:00–12:35
	расстояние — Н/Д, к ЮВ	слышали	2	очередь	определить, на участке разведения или за его пределами, не представлялось возможным	стрелковое оружие	18.02, 12:00–12:35
	Расстояние — Н/Д, к Ю	слышали	1	взрыв	неопределенного происхождения (по оценке, за пределами участка разведения сил и средств)	Н/Д	18.02, 12:50
примерно в 1 км к С от н. п. Заиченко (неподконтрольный правительству, 93 км к Ю от Донецка)	2–4 км Ю	слышали	3	очередь		крупнокалиберный пулемет	18.02, 13:16
	2–4 км Ю	слышали	7	выстрел		стрелковое оружие	18.02, 13:16
	3–5 км к ЮЮЗ	слышали	7	очередь		крупнокалиберный пулемет	18.02, 13:25
примерно в 2 км к ЗСЗ от н. п. Безыменное (неподконтрольный правительству, 100 км к Ю от Донецка)	2–3 км к СЗ	слышали	4	выстрел		стрелковое оружие	18.02, 11:38
	1–2 км к ЗЮЗ	слышали	3	выстрел		стрелковое оружие	18.02, 11:42
	1–2 км к ЗЮЗ	слышали	1	выстрел		стрелковое оружие	18.02, 11:49
	2-3 км ЗЮЗ	слышали	2	очередь		крупнокалиберный пулемет	18.02, 11:52–11:54
	2-3 км ЗЮЗ	слышали	5	выстрел		стрелковое оружие	18.02, 11:52–11:54
	2-3 км ЗЮЗ	слышали	3	выстрел		стрелковое оружие	18.02, 11:58
примерно в 2 км к ЮЗ от н. п. Пишевик (подконтрольный правительству, 84 км к Ю от Донецка)	2-3 км к ЮВ	слышали	19	выстрел		стрелковое оружие	18.02, 09:30
	2-3 км к ЮВ	слышали	18	выстрел		стрелковое оружие	18.02, 09:39
	2-3 км к ЮВ	слышали	13	выстрел		стрелковое оружие	18.02, 10:01
	4 км к ЮЮВ	слышали	2	очередь		крупнокалиберный пулемет	18.02, 10:19–10:25
	2-3 км к ЮВ	слышали	43	очередь		стрелковое оружие	18.02, 10:19–10:25
примерно в 2 км к ЮВ от н. п. Лебединское (подконтрольный правительству, 99 км к Ю от Донецка)	2–4 км к ЮЮВ	слышали	20	очередь		стрелковое оружие	18.02, 10:58–11:10
	2–4 км к ЮЮВ	слышали	15	выстрел		стрелковое оружие	18.02, 10:58–11:10
н. п. Горловка (неподконтрольный правительству, 39 км к СВ от Донецка)	3-5 км к ЮВ	слышали	54	очередь		крупнокалиберный пулемет	18.02, 11:40–11:59
н. п. Светлодарск (подконтрольный правительству, 57 км к СВ от Донецка)	3–4 км к ЮЮВ	слышали	5	очередь		крупнокалиберный пулемет	17.02, 21:08–21:10
	5–6 км к ЮЮВ	слышали	29	взрыв	неопределенного происхождения	Н/Д	17.02, 21:11–21:20
	3–4 км к ЮЮВ	слышали	4	очередь		крупнокалиберный пулемет	17.02, 21:23

Месторасположение СММ	Место происшествия	Способ	К-во	Наблюдения	Описание	Вооружение	Дата, время
	5–6 км к ЮЮВ	слышали	3	взрыв	неопределенного происхождения	Н/Д	17.02, 21:25–21:26
	3–4 км к ЮЮВ	слышали	3	очередь		крупнокалиберный пулемет	17.02, 21:40
	3–4 км к ЮЮВ	слышали	4	очередь		крупнокалиберный пулемет	17.02, 21:57
	5–6 км к ЮЮВ	слышали	3	взрыв	неопределенного происхождения	Н/Д	17.02, 21:58
	3–4 км к ЮВ	слышали	4	очередь		крупнокалиберный пулемет	17.02, 22:02
	4 км к ЮВ	слышали	1	взрыв	неопределенного происхождения	Н/Д	17.02, 22:02
	4–5 км к ЮВ	слышали	1	взрыв		крупнокалиберный пулемет	17.02, 22:05
	3–4 км к ЮВ	слышали	4	очередь		крупнокалиберный пулемет	17.02, 22:07
	3–4 км к ЮЮВ	слышали	5	очередь		крупнокалиберный пулемет	17.02, 22:10
	4–5 км к ЮВ	слышали	1	взрыв	неопределенного происхождения	Н/Д	17.02, 22:10
	3–4 км к ЮЮВ	слышали	15	очередь		крупнокалиберный пулемет	17.02, 22:13
	3–4 км к ЮВ	слышали	10	очередь		крупнокалиберный пулемет	17.02, 22:15
	4–5 км к ЮВ	слышали	2	взрыв	неопределенного происхождения	Н/Д	17.02, 22:15
	3–4 км к ЮЮВ	слышали	7	очередь		крупнокалиберный пулемет	17.02, 22:21
	2-3 км к ЮВ	слышали	5	очередь		крупнокалиберный пулемет	17.02, 22:23
	2-3 км к ЮВ	слышали	1	взрыв	неопределенного происхождения	Н/Д	17.02, 22:23
	3–4 км к ЮЮВ	слышали	5	очередь		крупнокалиберный пулемет	17.02, 22:25
	3–4 км к ЮВ	слышали	5	взрыв	неопределенного происхождения	Н/Д	17.02, 22:29
	3–4 км к ЮВ	слышали	3	взрыв	неопределенного происхождения	Н/Д	17.02, 22:34
	3–4 км к ЮВ	слышали	5	взрыв	неопределенного происхождения	Н/Д	17.02, 22:35
	3–4 км к ЮВ	слышали	2	взрыв	неопределенного происхождения	Н/Д	17.02, 22:44
	3–4 км к ЮВ	слышали	10	очередь		крупнокалиберный пулемет	17.02, 23:07
	4–5 км к ЮВ	слышали	2	взрыв	неопределенного происхождения	Н/Д	17.02, 23:20
	4–5 км к ЮВ	слышали	2	взрыв	неопределенного происхождения	Н/Д	17.02, 23:38
	4–5 км к ЮЗ	слышали	14	взрыв	неопределенного происхождения	Н/Д	18.02, 15:10–15:16
	4–5 км к ЮЗ	слышали	15	очередь		крупнокалиберный пулемет	18.02, 15:10–15:16
	4–5 км к ЮЗ	слышали	4	очередь		крупнокалиберный пулемет	18.02, 15:18–15:20
	4–5 км к ЮЗ	слышали	1	взрыв	неопределенного происхождения	Н/Д	18.02, 15:35
камера СММ в н. п. Кряковка (подконтрольный правительству, 38 км к СЗ от Луганска)	2–4 км к ЗЮЗ	зафиксировала	1	взрыв	неопределенного происхождения	Н/Д	17.02, 21:13
	2–4 км ЮЗ	зафиксировала	1	снаряд	СВ–ЮЗ	Н/Д	17.02, 23:40
	2–4 км ЮЗ	зафиксировала	1	взрыв	разрыв	Н/Д	17.02, 23:40
	2–4 км к ЮЮЗ	зафиксировала	3	снаряд	ВЮВ–ЗСЗ	Н/Д	18.02, 05:37

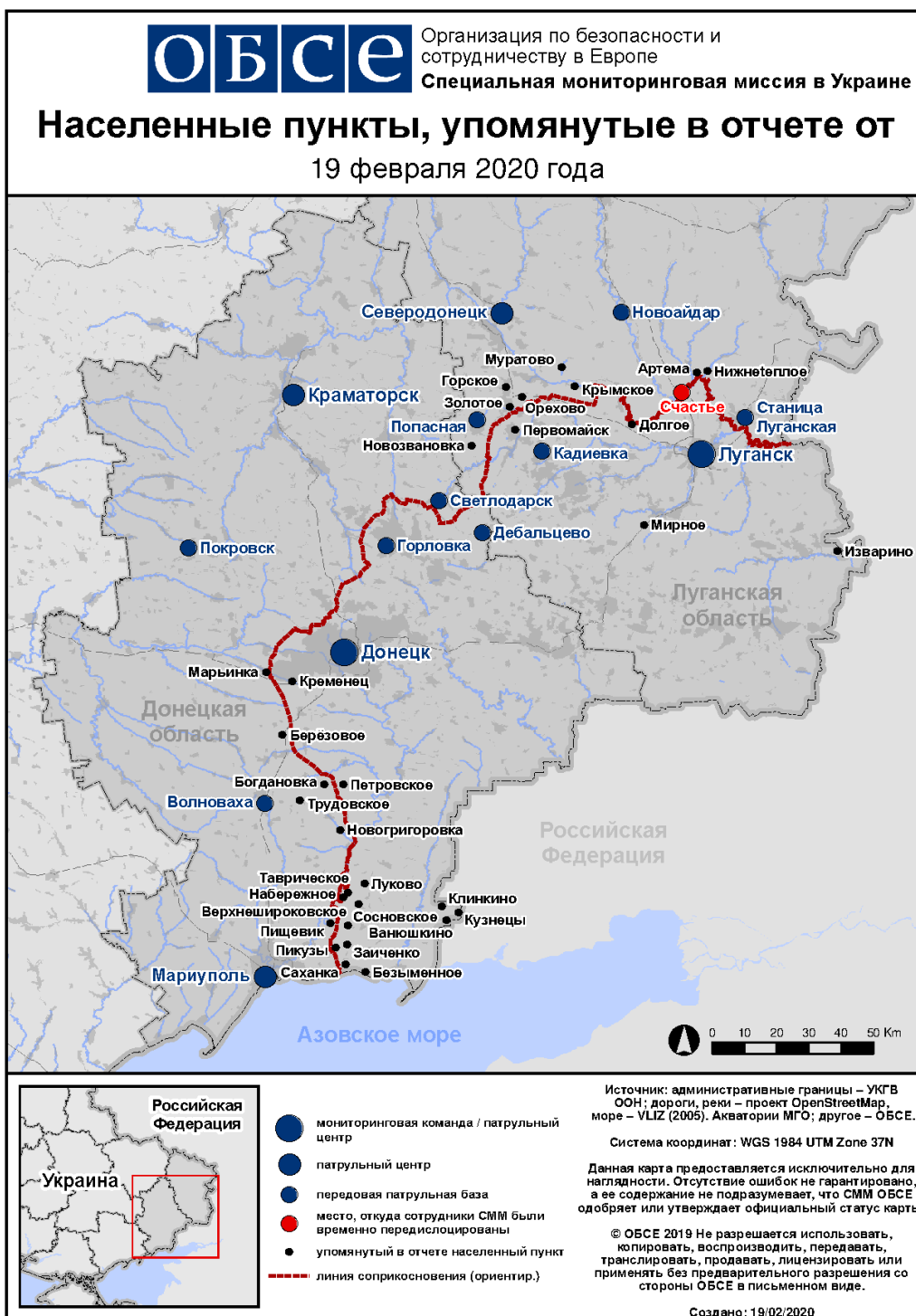


Месторасположение СММ	Место происшествия	Способ	К-во	Наблюдения	Описание	Вооружение	Дата, время
	2–4 км к ЮЮЗ	зафиксировала	4	снаряд	ВЮВ–ЗСЗ	Н/Д	18.02, 05:38
	2–4 км к ЮЮЗ	зафиксировала	1	взрыв	неопределенного происхождения	Н/Д	18.02, 05:40
Камера СММ в н. п. Золотое (подконтрольный правительству, 60 км к З от Луганска)	2–4 км к В	зафиксировала	2	снаряд	неопределенного происхождения (по оценке, за пределами участка разведения сил и средств)	Н/Д	17.02, 19:14
	3–5 км к В	зафиксировала	1	осветительная ракета	выпущенный(-ая) вверх	Н/Д	18.02, 05:40
	5–7 км к В	зафиксировала	1	взрыв	неопределенного происхождения (по оценке, за пределами участка разведения сил и средств)	Н/Д	18.02, 05:42
	5–7 км к В	зафиксировала	1	взрыв	неопределенного происхождения (по оценке, за пределами участка разведения сил и средств)	Н/Д	18.02, 05:42
	5–7 км к В	зафиксировала	1	взрыв	неопределенного происхождения (по оценке, за пределами участка разведения сил и средств)	Н/Д	18.02, 05:44
	5–7 км к В	зафиксировала	3	взрыв	взрыв в воздухе (По оценке, за пределами участка разведения сил и средств)	Н/Д	18.02, 05:48
	5–7 км к В	зафиксировала	2	взрыв	неопределенного происхождения (по оценке, за пределами участка разведения сил и средств)	Н/Д	18.02, 05:48
	5–7 км к В	зафиксировала	1	снаряд	с ЮЗ на СВ (по оценке, за пределами участка разведения)	Н/Д	18.02, 05:48
	5–7 км к В	зафиксировала	3	взрыв	неопределенного происхождения (по оценке, за пределами участка разведения сил и средств)	Н/Д	18.02, 05:49
	5–7 км к В	зафиксировала	1	взрыв	взрыв в воздухе (По оценке, за пределами участка разведения сил и средств)	Н/Д	18.02, 05:51
	5–7 км к В	зафиксировала	1	взрыв	взрыв в воздухе (По оценке, за пределами участка разведения сил и средств)	Н/Д	18.02, 05:52
	5–7 км к В	зафиксировала	3	взрыв	неопределенного происхождения (по оценке, за пределами участка разведения сил и средств)	Н/Д	18.02, 05:54
	5–7 км к В	зафиксировала	1	взрыв	неопределенного происхождения (по оценке, за пределами участка разведения сил и средств)	Н/Д	18.02, 05:57
	5–7 км к В	зафиксировала	4	взрыв	неопределенного происхождения (по оценке, за пределами участка разведения сил и средств)	Н/Д	18.02, 05:58
	5–7 км к В	зафиксировала	2	взрыв	неопределенного происхождения (по оценке, за пределами участка разведения сил и средств)	Н/Д	18.02, 05:59
	5–7 км к В	зафиксировала	1	взрыв	неопределенного происхождения (по оценке, за пределами участка разведения сил и средств)	Н/Д	18.02, 06:00
	5–7 км к В	зафиксировала	1	взрыв	неопределенного происхождения (по оценке,	Н/Д	18.02, 06:04

Месторасположение СММ	Место происшествия	Способ	К-во	Наблюдения	Описание	Вооружение	Дата, время
					за пределами участка разведения сил и средств)		
	4–6 км к ВСВ	зафиксировала	1	взрыв	неопределенного происхождения	Н/Д	18.02, 18:26
	4–6 км к ВСВ	зафиксировала	1	взрыв	неопределенного происхождения	Н/Д	18.02, 18:32
	4–6 км к ВСВ	зафиксировала	1	взрыв	неопределенного происхождения	Н/Д	18.02, 18:33
	4–6 км к ВСВ	зафиксировала	1	взрыв	неопределенного происхождения	Н/Д	18.02, 18:34
	4–6 км к ВСВ	зафиксировала	1	взрыв	неопределенного происхождения	Н/Д	18.02, 18:35
	4–6 км к ВСВ	зафиксировала	1	взрыв	неопределенного происхождения	Н/Д	18.02, 18:37
	4–6 км к ВСВ	зафиксировала	1	взрыв	неопределенного происхождения	Н/Д	18.02, 18:38
	4–6 км к ВСВ	зафиксировала	1	взрыв	неопределенного происхождения	Н/Д	18.02, 18:39
С окраина н. п. Попасная (подконтрольный правительству, 69 км к 3 от Луганска)	4–6 км к ЮВ	слышали	1	взрыв	неопределенного происхождения	Н/Д	17.02, 20:23
	4–6 км к ЮВ	слышали	1	очередь		стрелковое оружие	17.02, 20:58
	10–15 км к ВЮВ	слышали	192	взрыв	неопределенного происхождения (по оценке, за пределами участка разведения сил и средств)	артиллерия (тип — Н/Д)	18.02, 05:35–06:42
	10–15 км к ВЮВ	слышали	75	взрыв	неопределенного происхождения (по оценке, за пределами участка разведения сил и средств)	артиллерия (тип — Н/Д)	18.02, 07:10–07:27
	3-5 км к ЮВ	слышали	100	очередь	по оценке, за пределами участка разведения сил и средств	крупнокалиберный пулемет	18.02, 07:35–07:55
	5–7 км к ЮВ	слышали	55	взрыв	неопределенного происхождения (по оценке, за пределами участка разведения сил и средств)	Н/Д	18.02, 07:35–07:55
	3–4 км к Ю	слышали	22	взрыв	неопределенного происхождения (по оценке, за пределами участка разведения сил и средств)	Н/Д	18.02, 07:35–07:55
	5–10 км к ЮВ	слышали	220	взрыв	неопределенного происхождения (по оценке, за пределами участка разведения сил и средств)	Н/Д	18.02, 08:00–09:00
	7–10 км к ВЮВ	слышали	270	взрыв	неопределенного происхождения (по оценке, за пределами участка разведения сил и средств)	Н/Д	18.02, 09:01–09:55
н. п. Кадиевка (бывш. Стаханов, неподконтрольный правительству, 50 км к 3 от Луганска)	14-16 км к ССЗ	слышали	527	взрыв	Выстрел и разрыв (по оценке, за пределами участка разведения сил и средств)	Н/Д	18.02, 05:35–08:30
	14–16 км к ССВ	слышали	567	взрыв	выстрел и разрыв	Н/Д	18.02, 05:35–08:30
	13-15 км к С	слышали	77	взрыв	неопределенного происхождения (по оценке, за пределами участка разведения сил и средств)	Н/Д	18.02, 08:45–09:30
	10-11 км к 3	слышали	45	взрыв	неопределенного происхождения	Н/Д	18.02, 08:45–09:30
	13-15 км к С	слышали	74	взрыв	неопределенного происхождения (по оценке,	Н/Д	18.02, 09:30–10:15

Месторасположение СММ	Место происшествия	Способ	К-во	Наблюдения	Описание	Вооружение	Дата, время
					за пределами участка разведения сил и средств)		
	10-11 км к З	слышали	7	взрыв	неопределенного происхождения	Н/Д	18.02, 09:30–10:15
	13-15 км к С	слышали	92	взрыв	неопределенного происхождения (по оценке, за пределами участка разведения сил и средств)	Н/Д	18.02, 10:15–11:04
	10–11 км к З	слышали	5	взрыв	неопределенного происхождения	Н/Д	18.02, 10:15–11:04
	13-15 км к С	слышали	5	взрыв	неопределенного происхождения	Н/Д	18.02, 11:05–11:35
С окраина н. п. Долгое (неподконтрольный правительству, 22 км к СЗ от Луганска)	25-30 км к СЗ	слышали	129	взрыв	неопределенного происхождения	Н/Д	18.02, 08:30–10:05
	10–15 км к ЮЗ	слышали	5	взрыв	неопределенного происхождения	Н/Д	18.02, 11:00–11:10
В окраина н. п. Золотое-2 (Карбонит; неподконтрольный правительству, 62 км к СЗ от Луганска)	3-5 км к ЮВ	слышали	15	взрыв	неопределенного происхождения (по оценке, за пределами участка разведения сил и средств)	Н/Д	18.02, 08:31–08:44
	4–4.5 км к Ю	слышали	22	взрыв	неопределенного происхождения (по оценке, за пределами участка разведения сил и средств)	Н/Д	18.02, 08:31–08:44
	3–5 км к З	слышали	8	взрыв	неопределенного происхождения (по оценке, за пределами участка разведения сил и средств)	Н/Д	18.02, 08:31–08:44
ЮЗ окраина н. п. Горское (неподконтрольный правительству, 63 км к З от Луганска)	5–6 км к Ю	слышали	200	взрыв	Неопределенного происхождения (по оценке, за пределами участка разведения в районе Золотого)	Н/Д	18.02, 08:31–08:44
	5–8 км к З	слышали	24	взрыв	неопределенного происхождения	Н/Д	18.02, 08:31–08:44
	4–6 км к В	слышали	50	взрыв	неопределенного происхождения	Н/Д	18.02, 08:55–09:22
СВ окраина н. п. Горское (неподконтрольный правительству, 63 км к З от Луганска)	8–12 км В	слышали	85	взрыв	неопределенного происхождения	Н/Д	18.02, 09:30–10:15
	8–10 км к Ю	слышали	69	взрыв	Неопределенного происхождения (по оценке, за пределами участка разведения в районе Золотого)	Н/Д	18.02, 09:30–10:15
	9–12 км к З	слышали	48	взрыв	неопределенного происхождения	Н/Д	18.02, 09:30–10:15
н. п. Обозное (неподконтрольный правительству, 18 км к С от Луганска)	15–20 км к ЮЗ	слышали	6	взрыв	неопределенного происхождения	артиллерия (тип — Н/Д)	18.02, 09:50–10:05
н. п. Райгородка (34 км к северо-западу от Луганска)	10 км к ЮЮВ	слышали	5	взрыв	неопределенного происхождения	Н/Д	18.02, 10:42–10:55
	7–10 км к ЮЮВ	слышали	5	взрыв	неопределенного происхождения	Н/Д	18.02, 11:30–11:37
н. п. Трехизбенка (подконтрольный правительству, 32 км к СЗ от Луганска)	3-5 км к ЮЗ	слышали	6	взрыв	неопределенного происхождения	Н/Д	18.02, 11:24–11:30
СВ окраина н. п. Старый Айдар (подконтрольный правительству, 20 км к СЗ от Луганска)	10–15 км к ЮЗ	слышали	10	взрыв	выстрел	артиллерия (тип — Н/Д)	18.02, 11:37–11:50

## Карта Донецкой и Луганской областей<sup>11</sup>



<sup>11</sup> По решению Постоянного совета №1117 от 21 марта 2014 года, СММ базируется в десяти городах на всей территории Украины (Херсон, Одесса, Львов, Ивано-Франковск, Харьков, Донецк, Днепр, Черновцы, Луганск и Киев). Эта карта восточной Украины предназначена для иллюстративных целей. На ней указаны населенные пункты, упомянутые в отчете, а также те, где находятся офисы СММ (команды наблюдателей, представительства и передовые патрульные базы) в Донецкой и Луганской областях. (Красным цветом выделено передовую патрульную базу, с которой сотрудники СММ были временно передислоцированы на основании рекомендаций экспертов по безопасности из некоторых государств-участников ОБСЕ и с учетом требований СММ по безопасности. СММ использует эти помещения в светлую пору суток, а также патрулирует в этом населенном пункте днем).