



Щоденний звіт № 3/2020

від 6 січня 2020 року¹

Короткий виклад

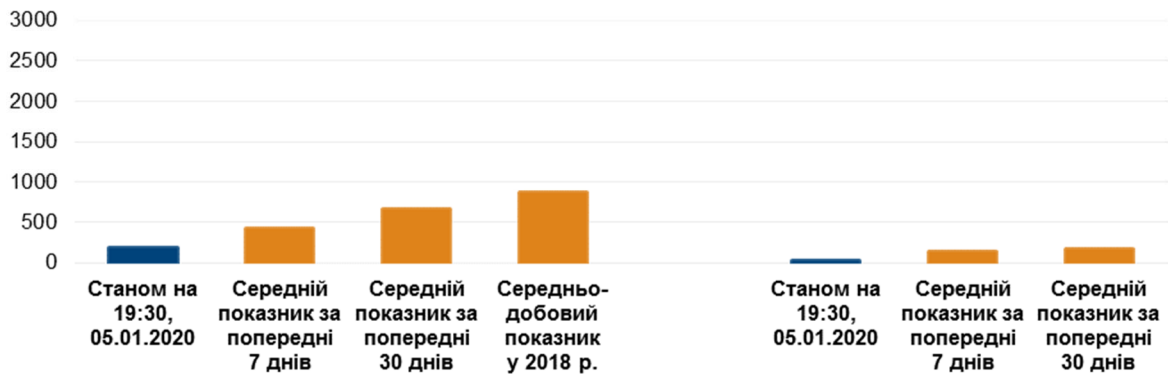
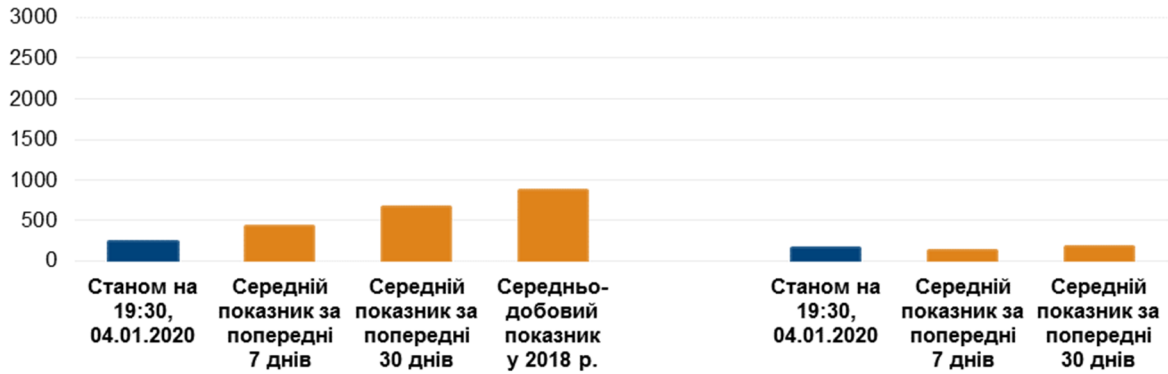
- У період із вечора 3 до вечора 4 січня СММ констатувала аналогічну кількість порушень режиму припинення вогню в Донецькій області та збільшення кількості таких порушень у Луганській області, якщо порівнювати з попереднім звітним періодом.
- У період із вечора 4 до вечора 5 січня Місія констатувала збільшення кількості порушень режиму припинення вогню в Донецькій області та зменшення кількості таких порушень у Луганській області, якщо порівнювати з попередньою добою.
- Вогонь зі стрілецької зброї відкрили, за оцінкою, у напрямку безпілотного літального апарата СММ, що здійснював політ над районами біля непідконтрольного урядові Обозного Луганської області*.
- На ділянці розведення сил і засобів у районі Станиці Луганської Місія зафіксувала проведення робіт із розмінування поблизу залізничних колій і колишніх позицій Збройних сил України.
- СММ продовжувала стежити за безпековою ситуацією на ділянках розведення в районах Золотого та Петрівського.
- Місія зафіксувала озброєння, розміщене з порушенням ліній відведення в непідконтрольних урядові районах Луганської області.
- СММ вперше зафіксувала протитанкові міни поряд із непідконтрольною урядові Новою Мар'івкою Донецької області.
- Обмеження свободи пересування патрулів Місії тривали, зокрема на блокпості збройних формувань поблизу Заїченка на півдні Донецької області*.

¹ На основі інформації, що надійшла від моніторингових команд станом на 5 січня 2020 року, 19:30 (за східноєвропейським часом).

Порушення режиму припинення вогню²

Кількість зафіксованих порушень режиму припинення вогню³

Кількість зафіксованих вибухів⁴



² Більш детальну інформацію про всі випадки порушення режиму припинення вогню, а також мапи Донецької та Луганської областей, де відмічені всі місця, згадані у звіті, представлено у додатку. Упродовж звітного періоду камера СММ у Широкиному не функціонувала.

³ Зокрема вибухи.

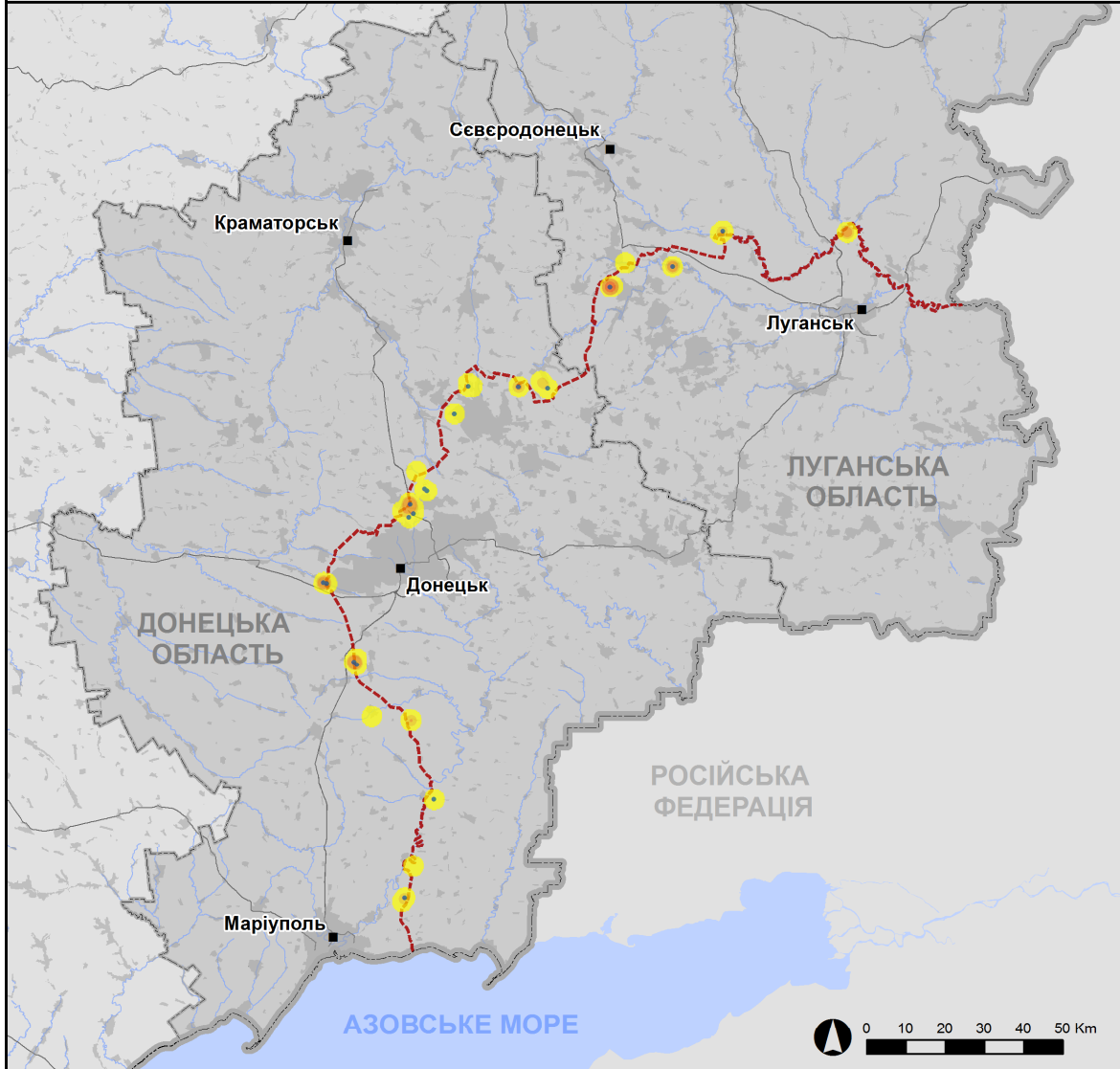
⁴ Зокрема від вогню з озброєння невстановленого типу.

Мапа зафіксованих порушень режиму припинення вогню



Організація з безпеки та співробітництва в Європі
Спеціальна моніторингова місія в Україні

Зафіксовані СММ порушення режиму припинення вогню 4-5 січня 2020 р.



Концентрація порушень режиму припинення вогню

- Висока
- Середня
- Низька
- Вибух
- Населений пункт
- Лінія зіткнення (орієнт.)

Джерела: адміністративні кордони — УКГП ООН; дороги, річки — проект OpenStreetMap; море — VLIZ (2005).
Акваторії МГО, інше — ОБСЄ.

Система координат: WGS 1984 UTM Zone 37N

Ця мапа надається винятково для наочності.
Відсутність помилок у мапі не гарантується,
а її зміст не означає, що СММ ОБСЄ
затверджує або ухвалює офіційний статус мапи.

© СММ ОБСЄ 2019 Не дозволяється використовувати,
копіювати, відтворювати, передавати, транслювати,
продавати, ліцензувати або застосовувати
без попереднього дозволу з боку ОБСЄ
у письмовому вигляді.
Створено: 06/01/2020

У період із вечора 3 до вечора 4 січня СММ констатувала аналогічну кількість порушень режиму припинення вогню в Донецькій області, зафіксувавши тимчасом більше вибухів (приблизно 25), якщо порівнювати з [попереднім звітним періодом](#) (2 вибухи). Більшість порушень режиму припинення вогню, зокрема більшість вибухів, зафіксовано в районах на північ від н. п. Мар'їнка (підконтрольний урядові, 23 км на південний захід від Донецька) та на південний захід від н. п. Світлодарськ (підконтрольний урядові, 57 км на північний схід від Донецька).

У період із вечора 4 до вечора 5 січня Місія констатувала збільшення кількості порушень режиму припинення вогню, зафіксувавши також більше вибухів (близько 30), якщо порівнювати з попередньою добою. Більшість порушень режиму припинення вогню, зокрема більшість вибухів, зафіксовано в районах на південний схід від н. п. Березове (підконтрольний урядові, 31 км на південний захід від Донецька), а також на південь і південний захід від Донецької фільтрувальної станції (15 км на північ від Донецька).

У період із вечора 3 до вечора 4 січня СММ констатувала збільшення кількості порушень режиму припинення вогню в Луганській області, зафіксувавши також більше вибухів (близько 125), якщо порівнювати з [попереднім звітним періодом](#) (18 вибухів). Більшість порушень режиму припинення вогню, зокрема більшість вибухів, зафіксовано в районах на південний захід від ділянки розведення в районі н. п. Золоте (підконтрольний урядові, 60 км на захід від Луганська).

У період із вечора 4 до вечора 5 січня Місія констатувала зменшення кількості порушень режиму припинення вогню, не зафіксувавши при цьому жодного вибуху, якщо порівнювати з попередньою добою. Більшість порушень режиму припинення вогню зафіксовано в районах на північ від н. п. Обозне (непідконтрольний урядові, 18 км на північ від Луганська); за оцінкою, вогонь відкривали в напрямку безпілотного літального апарата (БПЛА) СММ малого радіуса дії (див. нижче). 5 січня, перебуваючи на західній околиці н. п. Первомайськ (непідконтрольний урядові, 58 км на захід від Луганська), спостерігачі чули 2 постріли зі стрілецької зброї на відстані орієнтовно 100 м на південь*.

Вогонь зі стрілецької зброї відкрили, за оцінкою, у напрямку міні-БПЛА СММ

5 січня, здійснюючи політ міні-БПЛА СММ над районами поблизу Обозного, спостерігачі чули 25 пострілів зі стрілецької зброї на відстані орієнтовно 2–2,5 км. За їхньою оцінкою, вогонь вели в напрямку БПЛА СММ, що пролітав приблизно за 2,5 км на північ від місцеположення патруля Місії. Спостерігачі благополучно приземлили БПЛА та залишили цей район*.

Ділянки розведення в районах Станиці Луганської, Золотої та Петрівського⁵

4 січня на ділянці розведення в районі н. п. Станиця Луганська (підконтрольний урядові, 16 км на північний схід від Луганська) спостерігачі бачили офіцера Збройних сил України при Спільному центрі з контролю та координації (СЦКК) та 4 співробітників групи з розмінування Державної служби України з надзвичайних ситуацій (ДСНС), які за допомогою металошукачів перевіряли ділянки місцевості, зокрема траншеї та споруди, вздовж ґрунтової доріжки, що проходить паралельно до

⁵ Розведення передбачено Рамковим рішенням Тристоронньої контактної групи про розведення сил і засобів від 21 вересня 2016 року.

залізничної колії північніше залізничного мосту. 5 січня за межами ділянки розведення, приблизно за 2 км на північний захід, спостерігачі бачили 2 транспортні засоби ДСНС, 1 поліцейський автомобіль і 5 співробітників групи з розмінування ДСНС, які йшли уздовж продовження зазначеної залізничної колії у Станиці Луганській.

4 та 5 січня спостерігачі бачили членів збройних формувань (з нарукавними пов'язками з написами «СЦКК») між новою секцією мосту біля Станиці Луганської та блокпостом збройних формувань південніше мосту.

Упродовж дня 4 січня, ведучи спостереження на південному краї ділянки розведення в районі **Золото**, члени патруля Місії чули приблизно 120 вибухів невизначеного походження на відстані приблизно 3–5 км на південний захід (за оцінкою, поза ділянкою розведення, але в межах 5 км від її краю). 4 та 5 січня спостерігачі бачили членів збройних формувань (з нарукавними пов'язками з написами «СЦКК») на південному краю ділянки розведення.

4 січня за межами ділянки розведення в районі **н. п. Петрівське** (непідконтрольний урядові, 41 км на південь від Донецька) команда Місії вперше зафіксувала позицію військового типу в Петрівському, приблизно за 450 м на схід від камери СММ. 5 січня, перебуваючи поблизу ділянки розведення, спостерігачі відзначили там спокійну ситуацію*.

Відведення озброєння

СММ продовжувала здійснювати моніторинг відведення озброєння, передбаченого Меморандумом, а також Комплексом заходів і Доповненням до нього.

Місія зафіксувала 22 реактивні системи залпового вогню, розміщені з порушенням ліній відведення в непідконтрольному урядові районі Луганської області (детальніше див. у таблиці нижче).

Озброєння, яке СММ не змогла верифікувати як відведене⁶

Місія розміщення відведеного важкого озброєння у підконтрольних урядові районах Луганської області

5 січня

Місія зауважила, що:

- 11 буксированих гаубиць (2А65 «Мста-Б», 152 мм), 12 самохідних гаубиць (2С1 «Гвоздика», 122 мм) та 1 протитанкова гармата (МТ-12 «Рапіра», 100 мм) були в наявності; а
- 53 буксированих гаубиць (2А36 «Гіацинт-Б», 152 мм), 16 самохідних гаубиць (2С1) та 2 протитанкових гармат (МТ-12) і далі бракувало.

Місця зберігання озброєння

⁶ Місія відвідала місця, де раніше було розміщене озброєння, яке вона не змогла верифікувати як відведене, оскільки умови його зберігання не відповідали критеріям, вказаним у повідомленні від 16 жовтня 2015 року щодо ефективного моніторингу та верифікації відведення важкого озброєння, яке СММ адресувала підписантам Комплексу заходів.

Постійне місце зберігання важкого озброєння в непідконтрольному урядові районі Луганської області

4 січня

Місія констатувала, що все озброєння було в наявності.

Ознаки військової присутності та присутності військового типу в зоні безпеки⁷

СММ зафіксувала бойові броньовані машини, зокрема бойові машини піхоти та бронетранспортери, в підконтрольних урядові районах Донецької та Луганської областей (детальніше див. у таблиці нижче).

Наявність протитанкових мін поблизу непідконтрольної урядові Нової Мар'ївки

3 січня БПЛА СММ середнього радіуса дії вперше зафіксував 25 протитанкових мін у полях приблизно за 1 км на північний захід від н. п. Нова Мар'ївка (непідконтрольний урядові, 64 км на південь від Донецька), а також приблизно 260 протитанкових мін у полях приблизно за 3 км на південний захід від цього населеного пункту. Усі зазначені міни, за оцінкою, належали збройним формуванням.

5 січня команда Місії вперше зафіксувала протипіхотну міну (МОН-50; підрильник не було видно), що лежала на краю асфальтованої дороги приблизно за 6 км на північний захід від непідконтрольного урядові Луганська.

Прикордонні райони, які не контролюються урядом

5 січня, перебуваючи в пункті пропуску на кордоні неподалік від н. п. Успенка (73 км на південний схід від Донецька) упродовж приблизно 40 хвилин, спостерігачі бачили, що до України заїхали 26 автомобілів (2 з українськими номерними знаками, 10 — із російськими, 1 — із грузинськими, 1 із табличками «Республіка Південна Осетія» та 12 із табличками «ДНР»), а також увійшов 1 чоловік (50–60 років). Тимчасом з України виїхали 80 автомобілів (зокрема 24 з табличками «ДНР») та 2 автобуси (з російськими номерними знаками).

Того ж дня, перебуваючи в пункті пропуску на кордоні поблизу н. п. Улянівське (61 км на південний схід від Донецька) упродовж близько 30 хвилин, спостерігачі бачили, що до України увійшли 3 пішоходи (чоловік і жінка віком 40–50 років, а також хлопець віком 16 років). Тимчасом з України вийшли 7 пішоходів (4 жінок і 3 чоловіків віком 40–60 років).

СММ здійснювала моніторинг безпекової ситуації на південному сході Херсонської області

4 січня Місія відзначила спокійну ситуацію в пунктах пропуску між н. п. Каланчак (67 км на південний схід від Херсона), н. п. Чаплинка (77 км на південний схід від Херсона) і Кримом.

СММ продовжувала стежити за ситуацією в Одесі, Львові, Івано-Франківську, Харкові, Чернівцях і Києві.

⁷ Згадана у цьому розділі техніка не підпадає під дію Мінських угод щодо відведення озброєння.

***Обмеження свободи пересування та інші перешкоди у виконанні мандата СММ**

Робота з моніторингу та свобода пересування СММ обмежені загрозами у сфері безпеки, включаючи ризики, пов'язані з наявністю мін і невибухлих боєприпасів, а також іншими перешкодами, які щодня змінюються. Мандат СММ передбачає вільний і безпечний доступ по всій Україні. Усі підписанти Комплексу заходів погодилися з необхідністю вільного та безпечного доступу, а також із тим, що обмеження свободи пересування СММ є порушенням і що на такі порушення необхідно швидко реагувати. Вони також дійшли згоди, що Спільний центр із контролю та координації (СЦКК) повинен сприяти такому реагуванню та здійснювати загальну координацію робіт з розмінування. Однак збройні формування в окремих районах Донецької та Луганської областей часто відмовляють СММ у доступі до районів, прилеглих до непідконтрольних урядові ділянок кордону України (наприклад, див. [Щоденний звіт СММ від 4 січня 2020 року](#)). Діяльність СММ у Донецькій та Луганській областях, як і раніше, залишалася обмеженою після того, як [23 квітня 2017 року поблизу Пришиба стався інцидент, який призвів до загибелі людини](#). Унаслідок цього спроможність Місії вести спостереження залишалася обмеженою.

Заборона доступу:

- 4 та 5 січня на блокпості північніше н. п. Заїченко (непідконтрольний урядові, 93 км на південь від Донецька) озброєні члени збройних формувань відмовили патрулям Місії у проїзді в напрямку н. п. Пікузи (кол. Комінтернове; непідконтрольний урядові, 92 км на південь від Донецька) та н. п. Саханка (непідконтрольний урядові, 97 км на південь від Донецька), посилаючись на те, що «у цьому районі тривають роботи з розмінування».

Затримка:

- 4 січня у двох випадках на блокпості західніше н. п. Верхньошироківське (кол. Октябрь; непідконтрольний урядові, 85 км на південь від Донецька) член збройних формувань дозволив патрулям Місії продовжити рух лише після приблизно 45 та 19 хвилин очікування відповідно.

Регулярні обмеження на ділянках розведення сил і засобів і через міни/невибухлі боєприпаси:

- Не здійснивши суцільного розмінування, вилучення невибухлих боєприпасів та усунення інших перешкод, сторони і далі відмовляли СММ у необмеженому доступі до трьох ділянок розведення, а також у можливості пересуватися окремими дорогами, які раніше були визначені як важливі для здійснення Місією ефективного моніторингу та для пересування цивільних осіб.

Інші перешкоди:

- 4 січня, виконуючи політ над місцевістю поблизу ділянки розведення в районі н. п. Петрівське (непідконтрольний урядові, 41 км на південь від Донецька), у

двох випадках БПЛА СММ малого радіуса дії зазнав дії перешкод сигналу GPS (за оцінкою, ймовірно внаслідок глушіння)⁸.

- 5 січня, здійснюючи політ БПЛА СММ малого радіуса дії над районами поблизу н. п. Обозне (непідконтрольний урядові, 18 км на північ від Луганська), спостерігачі чули постріли зі стрілецької зброї, здійснені, за їхньою оцінкою, у напрямку цього БПЛА.
- 5 січня, перебуваючи в н. п. Первомайськ (непідконтрольний урядові, 58 км на захід від Луганська), спостерігачі чули 2 постріли зі стрілецької зброї на відстані орієнтовно 100 м на південь. Команда Місії негайно залишила цей район.

⁸ Перешкоди сигналу могли створювати з будь-якого місця в радіусі кількох кілометрів від місцеположення БПЛА.

Озброєння, розміщене з порушенням ліній відведення

Дата	К-ть одиниць озброєння	Вид озброєння	Місце	Джерело спостереження
непідконтрольні уряду району				
04.01.2020	22	реактивна система залпового вогню (БМ-21 «Град», 122 мм)	поблизу н. п. Хрустальний (кол. Красний Луч, 56 км на південний захід від Луганська)	патруль

Озброєння, розміщене за лініями відведення, але за межами виділених місць зберігання озброєння

Дата	К-ть одиниць озброєння	Вид озброєння	Місце	Джерело спостереження
підконтрольні уряду районі				
03.01.2020	1	зенітний ракетний комплекс (9К33 «Оса»)	поблизу н. п. Підгородне (73 км на північ від Донецька)	патруль

Таблиця ознак військової присутності та присутності військового типу в зоні безпеки⁹

Дата	К-ть	Вид	Місце	Джерело спостереження
підконтрольні уряду районі				
04.01.2020	1	бронетранспортер (БТР-60)	поблизу н. п. Новобахмутівка (28 км на північ від Донецька)	патруль
	1	бойова броньована машина	у н. п. Попасна (69 км на захід від Луганська)	
	1	бронетранспортер (МТ-ЛБ)		
	1	бойова броньована машина (типу БМП)	у н. п. Кряківка (38 км на північний захід від Луганська)	
	2	зенітні установки (ЗУ-23, 23 мм)		
1	бронетранспортер (МТ-ЛБ)	у н. п. Попасна (69 км на захід від Луганська)		
05.01.2020	1		бойова броньована машина	
	2		бронетранспортер (МТ-ЛБ)	
	1		бойова броньована машина (типу БМП)	
	1		броньована розвідувально-дозорна машина (БРДМ-2)	
	1	броньована розвідувально-дозорна машина (БРДМ)	у н. п. Павлопіль (84 км на південь від Донецька)	

⁹ Згадана у цьому розділі техніка не підпадає під дію Мінських угод щодо відведення озброєння.

Таблиця порушень режиму припинення вогню станом на 5 січня 2020 р.¹⁰

Місце розміщення СММ	Місце події	Спосіб	К-ть	Спостереження	Опис	Озброння	Дата, час
камера СММ на Донецькій фільтрувальній станції (15 км на Пн від Донецька)	0,8–1 км на Пд	зафіксувала	1	вибух	розрив	Н/Д	3.01, 19:17
	1–3 км на ПдПдСх	зафіксувала	1	освітлювальна ракета	випущений(-а) вгору (також зафіксовано камерою СММ в Авдіївці)	Н/Д	3.01, 23:24
камера СММ у н. п. Гранітне (підконтрольний урядові, 60 км на Пд від Донецька)	2–4 км на СхПдСх	зафіксувала	1	вибух	розрив	Н/Д	4.01, 05:00
камера СММ на КПВВ у н. п. Майорськ (підконтрольний уряду, 45 км на ПнСх від Донецька)	1–3 км на СхПнСх	зафіксувала	1	снаряд	ПнПнЗх–ПдПдСх	Н/Д	4.01, 01:38
	1–3 км на Сх	зафіксувала	1	вибух	невизначеного походження	Н/Д	4.01, 05:15
камера СММ на КПВВ у н. п. Мар'їнка (підконтрольний уряду, 23 км на ПдЗх від Донецька)	1–3 км на Пн	зафіксувала	1	спалах дульного полум'я		Н/Д	3.01, 23:05
	1–3 км на Пн	зафіксувала	1	снаряд	ПнЗх–ПдСх (після попередньої події)	Н/Д	3.01, 23:05
	1–3 км на ПнПнСх	зафіксувала	1	вибух у повітрі		Н/Д	3.01, 23:06
	1–3 км на Пн	зафіксувала	1	вибух	невизначеного походження	Н/Д	3.01, 23:06
	1–3 км на ПнПнСх	зафіксувала	1	вибух у повітрі		Н/Д	3.01, 23:07
	1–3 км на ПнПнСх	зафіксувала	1	вибух у повітрі	вибух у повітрі	Н/Д	3.01, 23:08
	1–3 км на Пн	зафіксувала	32	снаряд	ЗхПдЗх–СхПнСх	Н/Д	3.01, 23:13
центральний залізничний вокзал Донецька (непідконтрольний уряду, 6 км на ПнЗх від центру міста)	3 км на Пд	чули	1	вибух	невизначеного походження	Н/Д	4.01, 09:01
	4–5 км на ПдЗх	чули	1	вибух	невизначеного походження	Н/Д	4.01, 09:03
приблизно 1 км на ПнЗх від залізничного вокзалу в н. п. Ясинувата (непідконтрольний уряду, 16 км на ПнСх від Донецька)	2 км на ПдЗх	чули	6	постріл		стрілецька зброя	4.01, 09:14
н. п. Новогнатівка (підконтрольний урядові, 40 км на Пд від Донецька)	1 км на ПдЗх	чули	2	постріл		стрілецька зброя	4.01, 11:39
приблизно 500 м на ПнСх від н. п. Кам'янка (підконтрольний уряду, 20 км на Пн від Донецька)	3–5 км на ПнСх	чули	1	постріл		стрілецька зброя	4.01, 08:53
н. п. Світлодарськ (підконтрольний уряду, 57 км на ПнСх від Донецька)	4–6 км на ПдЗх	чули	6	вибух	невизначеного походження	Н/Д	4.01, 18:08–18:10
	4–6 км на ПдЗх	чули	6	вибух	невизначеного походження	Н/Д	4.01, 18:11–18:15

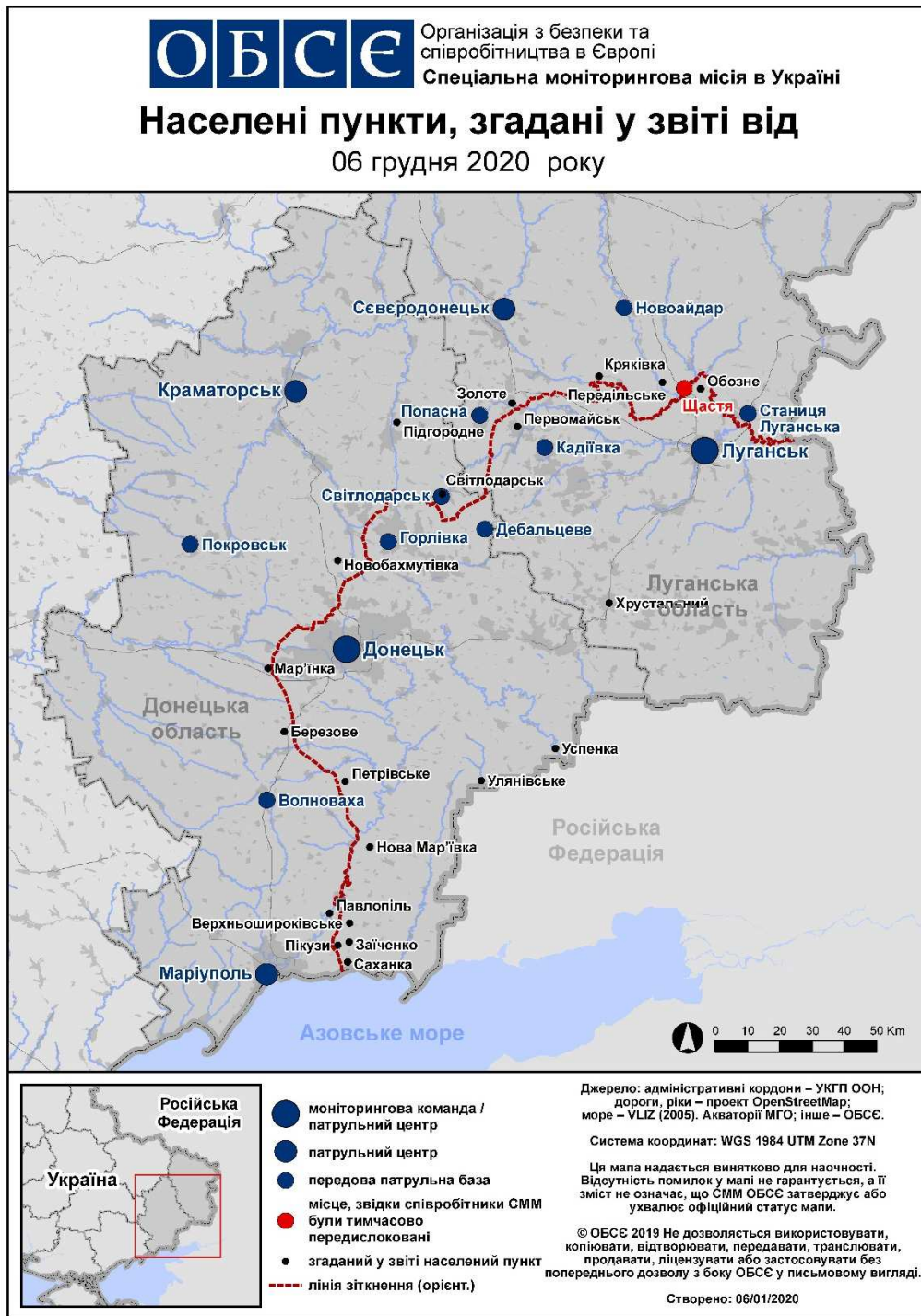
¹⁰ У таблиці вказані лише ті інциденти, які спостерігачі СММ бачили/чули особисто, а також ті випадки, які СММ оцінює як навчання з бойовою стрільбою, контрольовані вибухи і т.д. Зазначені деталі, а саме: відстань, напрямок, тип зброї, тощо — базуються на оцінках, зроблених спостерігачами на місцях, і необов'язково завжди є точними. Напис «невідомо» (Н/Д) означає, що СММ не змогла підтвердити таку інформацію у зв'язку з відстанню, погодними умовами та/або з інших причин. Порушення режиму припинення вогню, зафіксовані паралельно декількома патрулями, відображаються у таблиці лише один раз.

Місце розміщення СММ	Місце події	Спосіб	К-ть	Спостереження	Опис	Озброєння	Дата, час
	4–6 км на ПдЗх	чули	3	вибух	невизначеного походження	Н/Д	4.01, 18:16–18:17
	4–6 км на ПдЗх	чули	2	вибух	невизначеного походження	Н/Д	4.01, 18:19–18:20
Пн околиця н. п. Сентянівка (кол. Фрунзе, непідконтрольний урядові, 44 км на Зх від Луганська)	3–6 км на Зх	чули	6	вибух	невизначеного походження	Н/Д	4.01, 10:47–10:54
	3–6 км на Зх	чули	7	черга		великокаліберний кулемет	4.01, 10:56–11:00
	3–6 км на Зх	чули	15	постріл		стрілецька зброя	4.01, 10:39–10:41
приблизно 3 км на Пн від н. п. Первомайськ (непідконтрольний урядові, 58 км на Зх від Луганська)	3–5 км на ПдЗх	чули	43	вибух	невизначеного походження (за оцінкою, за межами ділянки розведення)	Н/Д	4.01, 11:00–11:30
	3–5 км на ПдЗх	чули	76	вибух	невизначеного походження (за оцінкою, за межами ділянки розведення)	Н/Д	4.01, 14:50–15:00
камера СММ у н. п. Кряківка (підконтрольний уряду, 38 км на ПнЗх від Луганська)	3–5 км на ПдЗх	зафіксувала	5	снаряд	випущена(-й) угору	Н/Д	3.01, 23:39
	2–4 км на ПдЗх	зафіксувала	1	вибух	невизначеного походження	Н/Д	4.01, 17:46
	2–4 км на ПдЗх	зафіксувала	4	спалах дульного полум'я		Н/Д	4.01, 17:46
	2–4 км на ПдЗх	зафіксувала	5	снаряд	Пд–Пн (після попередньої події)	Н/Д	4.01, 17:46
камера СММ у н. п. Золоте (підконтрольний уряду, 60 км на Зх від Луганська)	2–4 км на Сх	зафіксувала	1	снаряд	ПнПнСх–ПдПдЗх (за оцінкою, за межами ділянки розведення)	Н/Д	3.01, 21:55
камера СММ у н. п. Авдіївка (підконтрольний уряду, 17 км на Пн від Донецька)	3–4 км на ПдСх	зафіксувала	4	снаряд	випущена(-й) угору	Н/Д	4.01, 20:01
	4–5 км на СхПдСх	зафіксувала	2	освітлювальна ракета	випущений(-а) угору (також зафіксовано камерою СММ на шахті «Октябрська»)	Н/Д	4.01, 20:09
	4–5 км на СхПдСх	зафіксувала	1	освітлювальна ракета	випущений(-а) угору (також зафіксовано камерами СММ на шахті «Октябрська» й в Авдіївці)	Н/Д	4.01, 20:10
	2–4 км на ПдСх	зафіксувала	3	снаряд	ПдЗх–ПнСх	Н/Д	4.01, 21:22
	2–4 км на ПдСх	зафіксувала	4	снаряд	ЗхПнЗх–СхПдСх (з яких 3 також зафіксовано камерою СММ на Донецькій фільтрувальній станції)	Н/Д	4.01, 21:22
камера СММ у н. п. Березове (підконтрольний уряду, 31 км на ПдЗх від Донецька)	2–4 км на ПдСх	зафіксувала	6	снаряд	Зх–Сх	Н/Д	4.01, 21:00
	2–4 км на СхПдСх	зафіксувала	2	снаряд	Пн–Пд	Н/Д	4.01, 21:00
	3–5 км на ПдСх	зафіксувала	4	вибух	розрив	Н/Д	4.01, 21:00
	2–4 км на СхПдСх	зафіксувала	1	снаряд	Пн–Пд	Н/Д	4.01, 21:01
	3–5 км на ПдСх	зафіксувала	1	вибух	розрив (після попередньої події)	Н/Д	4.01, 21:01
	2–4 км на ПдСх	зафіксувала	1	снаряд	Зх–Сх	Н/Д	4.01, 21:01
	3–5 км на ПдСх	зафіксувала	1	вибух	розрив (після попередньої події)	Н/Д	4.01, 21:01
	2–4 км на ПдСх	зафіксувала	2	снаряд	Зх–Сх	Н/Д	4.01, 21:02
	2–4 км на ПдСх	зафіксувала	21	снаряд	Зх–Сх	Н/Д	4.01, 21:03

Місце розміщення СММ	Місце події	Спосіб	К-ть	Спостереження	Опис	Озброєння	Дата, час
	3–5 км на ПдСх	зафіксувала	3	вибух	розрив (після попередньої події)	Н/Д	4.01, 21:03
	2–4 км на ПдСх	зафіксувала	1	вибух	невизначеного походження	Н/Д	4.01, 21:03
	2–4 км на ПдСх	зафіксувала	7	снаряд	Зх–Сх	Н/Д	4.01, 21:05
	3–5 км на ПдСх	зафіксувала	3	вибух	розрив (після попередньої події)	Н/Д	4.01, 21:05
	2–4 км на ПдСх	зафіксувала	1	снаряд	Зх–Сх	Н/Д	4.01, 21:06
	2–4 км на ПдСх	зафіксувала	1	вибух	постріл	Н/Д	4.01, 21:09
	2–4 км на ПдСх	зафіксувала	1	снаряд	Зх–Сх (після попередньої події)	Н/Д	4.01, 21:09
	3–5 км на ПдСх	зафіксувала	1	вибух	розрив (після попередньої події)	Н/Д	4.01, 21:09
	2–4 км на ПдСх	зафіксувала	1	вибух	невизначеного походження	Н/Д	4.01, 21:13
	2–4 км на ПдСх	зафіксувала	2	вибух	невизначеного походження	Н/Д	4.01, 21:14
камера СММ у н. п. Чермалик (підконтрольний уряду, 77 км на Пд від Донецька)	2–4 км на ПдСх	зафіксувала	1	снаряд	ЗхПдЗх–СхПнСх	Н/Д	5.01, 01:59
	2–4 км на ПдСх	зафіксувала	2	снаряд	ЗхПдЗх–СхПнСх	Н/Д	5.01, 05:45
камера СММ на Донецькій фільтрувальній станції (15 км на Пн від Донецька)	3–5 км на Пд	зафіксувала	1	освітлювальна ракета	випущений(-а) угору (також зафіксовано камерою СММ на шахті «Октябрська»)	Н/Д	4.01, 17:23
	3–5 км на Пд	зафіксувала	1	освітлювальна ракета	випущена(-й) угору	Н/Д	4.01, 17:42
	0,3–1 км на ПдПдЗх	зафіксувала	30	снаряд	випущена(-й) угору	Н/Д	4.01, 19:58
	0,5–1 км на ПдПдЗх	зафіксувала	1	снаряд	випущена(-й) угору	Н/Д	4.01, 20:02
	0,8–1 км на Пд	зафіксувала	1	снаряд	ПнЗх–ПдСх	Н/Д	4.01, 21:22
	0,8–1 км на ПдПдЗх	зафіксувала	3	снаряд	ПнПнЗх–ПдПдСх	Н/Д	4.01, 21:22
	1–2 км на ПдПдЗх	зафіксувала	8	снаряд	ПнПнЗх–ПдПдСх	Н/Д	5.01, 03:15
камера СММ за 1,5 км на ПнСх від н. п. Гнутове (підконтрольний урядові, 90 км на Пд від Донецька)	2–4 км на СхПдСх	зафіксувала	9	снаряд	ПнПнСх–ПдПдЗх	Н/Д	4.01, 20:39
	2–4 км на СхПдСх	зафіксувала	2	вибух	невизначеного походження	Н/Д	5.01, 00:25
	2–4 км на ПдСх	зафіксувала	2	снаряд	ПнПнСх–ПдПдЗх	Н/Д	5.01, 00:39
	2–4 км на ПдСх	зафіксувала	1	снаряд	ПнПнСх–ПдПдЗх	Н/Д	5.01, 00:40
	2–4 км на ПдСх	зафіксувала	1	снаряд	випущена(-й) угору	Н/Д	5.01, 00:40
камера СММ у н. п. Гранітне (підконтрольний урядові, 60 км на Пд від Донецька)	2–4 км на СхПдСх	зафіксувала	1	снаряд	ПдЗх–ПнСх	Н/Д	5.01, 01:19
камера СММ на КПВВ у н. п. Майорськ (підконтрольний уряду, 45 км на ПнСх від Донецька)	2–4 км на Сх	зафіксувала	1	освітлювальна ракета	випущена(-й) угору	Н/Д	4.01, 23:15
камера СММ у н. п. Петрівське (непідконтрольний урядові, 41 км на Пд від Донецька)	0,5–1 км на ПдЗх	зафіксувала	1	снаряд	ПнПнЗх–ПдПдСх (за оцінкою, у межах ділянки розведення)	Н/Д	28.12, 17:03
	0,5–1 км на ПдЗх	зафіксувала	1	снаряд	ПнПнЗх–ПдПдСх (за оцінкою, у межах ділянки розведення)	Н/Д	28.12, 17:43

Місце розміщення СММ	Місце події	Спосіб	К-ть	Спостереження	Опис	Озброєння	Дата, час
	0,5–1 км на ЗхПдЗх	зафіксувала	2	снаряд	ПнПнСх–ПдПдЗх (за оцінкою, у межах ділянки розведення)	Н/Д	28.12, 21:24
	0,5–1 км на ПдЗх	зафіксувала	3	снаряд	ПнПнЗх–ПдПдСх (за оцінкою, у межах ділянки розведення)	Н/Д	29.12, 18:59
	0,5–1 км на ПдЗх	зафіксувала	4	снаряд	ПнПнЗх–ПдПдСх (за оцінкою, у межах ділянки розведення)	Н/Д	29.12, 19:33
	0,5–1 км на ПдЗх	зафіксувала	1	снаряд	ПнПнЗх–ПдПдСх (за оцінкою, у межах ділянки розведення)	Н/Д	29.12, 20:41
	0,5–1 км на ПдЗх	зафіксувала	2	снаряд	ПнПнЗх–ПдПдСх (за оцінкою, у межах ділянки розведення)	Н/Д	29.12, 20:42
приблизно 1 км на ПнЗх від залізничного вокзалу в н. п. Ясинувата (непідконтрольний уряду, 16 км на ПнСх від Донецька)	2–3 км на ПдЗх	чули	5	черга		стрілецька зброя	5.01, 09:17
приблизно 1 км на ПнСх від залізничного вокзалу в н. п. Ясинувата (непідконтрольний уряду, 16 км на ПнСх від Донецька)	2–4 км на Пн	чули	1	вибух	невизначеного походження	Н/Д	5.01, 12:51
н. п. Світлодарськ (підконтрольний уряду, 57 км на ПнСх від Донецька)	4–7 км на ПдСх	чули	3	вибух	невизначеного походження	Н/Д	4.01, 22:02
	2–4 км на ПдСх	чули	2	постріл		стрілецька зброя	4.01, 22:28–22:29
	2–5 км на ПдСх	чули	5	черга		великокаліберний кулемет	4.01, 22:52
	4–7 км на ПдСх	чули	2	вибух	невизначеного походження	Н/Д	4.01, 23:12
	2–5 км на ПдСх	чули	5	черга		великокаліберний кулемет	4.01, 23:43
н. п. Горлівка (непідконтрольний уряду, 39 км на ПнСх від Донецька)	4–6 км на ПнЗх	чули	1	вибух	невизначеного походження	Н/Д	4.01, 20:15
	4–6 км на ПнЗх	чули	1	вибух	невизначеного походження	Н/Д	4.01, 20:19
приблизно 500 м на ПнСх від н. п. Кам'янка (підконтрольний уряду, 20 км на Пн від Донецька)	5–7 км на СхПдСх	чули	1	вибух	невизначеного походження	Н/Д	5.01, 08:45
	5–7 км на СхПдСх	чули	1	вибух	невизначеного походження	Н/Д	5.01, 08:56
	5–7 км на СхПдСх	чули	1	вибух	невизначеного походження	Н/Д	5.01, 09:36
Пн околиця н. п. Обозне (непідконтрольний урядові, 18 км на Пн від Луганська)	2–2,5 км на Пн	чули	25	постріл		стрілецька зброя	5.01, 10:14–10:15
Зх околиця н. п. Первомайськ (непідконтрольний урядові, 58 км на Зх від Луганська)	100 м на Пд	чули	2	постріл		стрілецька зброя	5.01, 14:19

Мапа Донецької та Луганської областей¹¹



¹¹ За рішенням Постійної ради №1117 від 21 березня 2014 року, СММ базується у десяти містах на всій території України (Херсон, Одеса, Львів, Івано-Франківськ, Харків, Донецьк, Дніпро, Чернівці, Луганськ і Київ). Ця мапа східної України призначена для ілюстративних цілей. На ній вказані населені пункти, згадані у звіті, а також ті, де є офіси СММ (команди спостерігачів, представництва і передові патрульні бази) в Донецькій і Луганській областях. (Червоним кольором виділено передову патрульну базу, з якої співробітники СММ були тимчасово передислоковані починаючи з 27 вересня 2016 року згідно з рекомендаціями експертів з безпеки з деяких держав-учасниць ОБСЄ та з урахуванням вимог СММ щодо безпеки. СММ використовує ці приміщення у світлу пору доби, а також патрулює в цьому населеному пункті вдень).