



Щоденний звіт № 1/2020

від 3 січня 2020 року¹

Короткий виклад

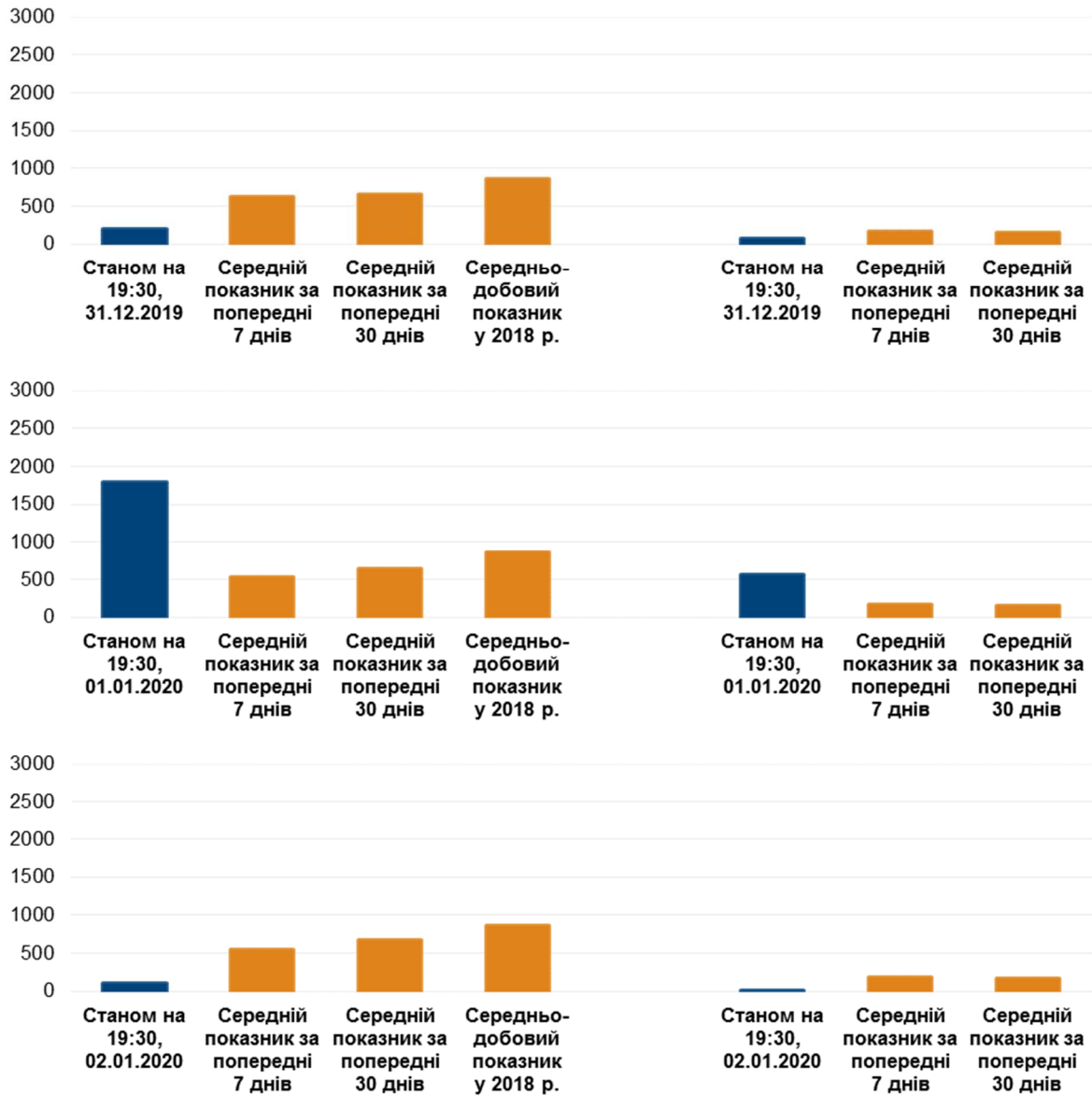
- У період із вечора 30 до вечора 31 грудня 2019 року Місія констатувала зменшення кількості порушень режиму припинення вогню в Донецькій і Луганській областях, якщо порівнювати з попереднім звітним періодом.
- У період із вечора 31 грудня 2019 року до вечора 1 січня 2020 року СММ констатувала збільшення кількості порушень режиму припинення вогню в Донецькій і Луганській областях, якщо порівнювати з попередньою добою.
- У період із вечора 1 до вечора 2 січня 2020 року в Донецькій і Луганській областях Місія констатувала зменшення кількості порушень режиму припинення вогню, якщо порівнювати з попередньою добою.
- Вогонь зі стрілецької зброї відкрили, за оцінкою, у напрямку безпілотного літального апарата СММ малого радіуса дії, який пролітав над районами на південній околиці непідконтрольного урядові Луганська.
- Місія і далі здійснювала моніторинг безпекової ситуації на ділянках розведення сил і засобів у районах Станиці Луганської, Золотого й Петрівського.
- СММ зафіксувала озброєння, розміщене з порушенням ліній відведення в непідконтрольних урядові районах Донецької області.
- Спостерігачі бачили протитанкові міни (деякі зафіксовано вперше) поблизу непідконтрольних урядові Пікуз і підконтрольного урядові Водяного.
- Обмеження свободи пересування патрулів Місії тривали, зокрема на блокпостах та до місця зберігання озброєння збройних формувань в Донецькій області, а також поблизу пунктів пропуску на кордоні в непідконтрольних урядові районах Луганської області*.
- У Києві, Львові та Дніпрі команди СММ спостерігали за мирними масовими зібраннями, пов'язаними зі Степаном Бандерою.

¹ На основі інформації, що надійшла від моніторингових команд станом на 19:30 2 січня 2020 року (за східноєвропейським часом). Щоденний звіт № 1/2020 охоплює період із 31 грудня 2019 року до 2 січня 2020 року.

Порушення режиму припинення вогню²

Кількість зафіксованих порушень режиму припинення вогню³

Кількість зафіксованих вибухів⁴



² Більш детальну інформацію про всі випадки порушення режиму припинення вогню, а також мапи Донецької та Луганської областей, де відмічені всі місця, згадані у звіті, представлено у додатку. Упродовж звітного періоду камера СММ на автостоянці південніше мосту в Станції Луганській і камера СММ у Широкиному не функціонували.

³ Зокрема вибухи.

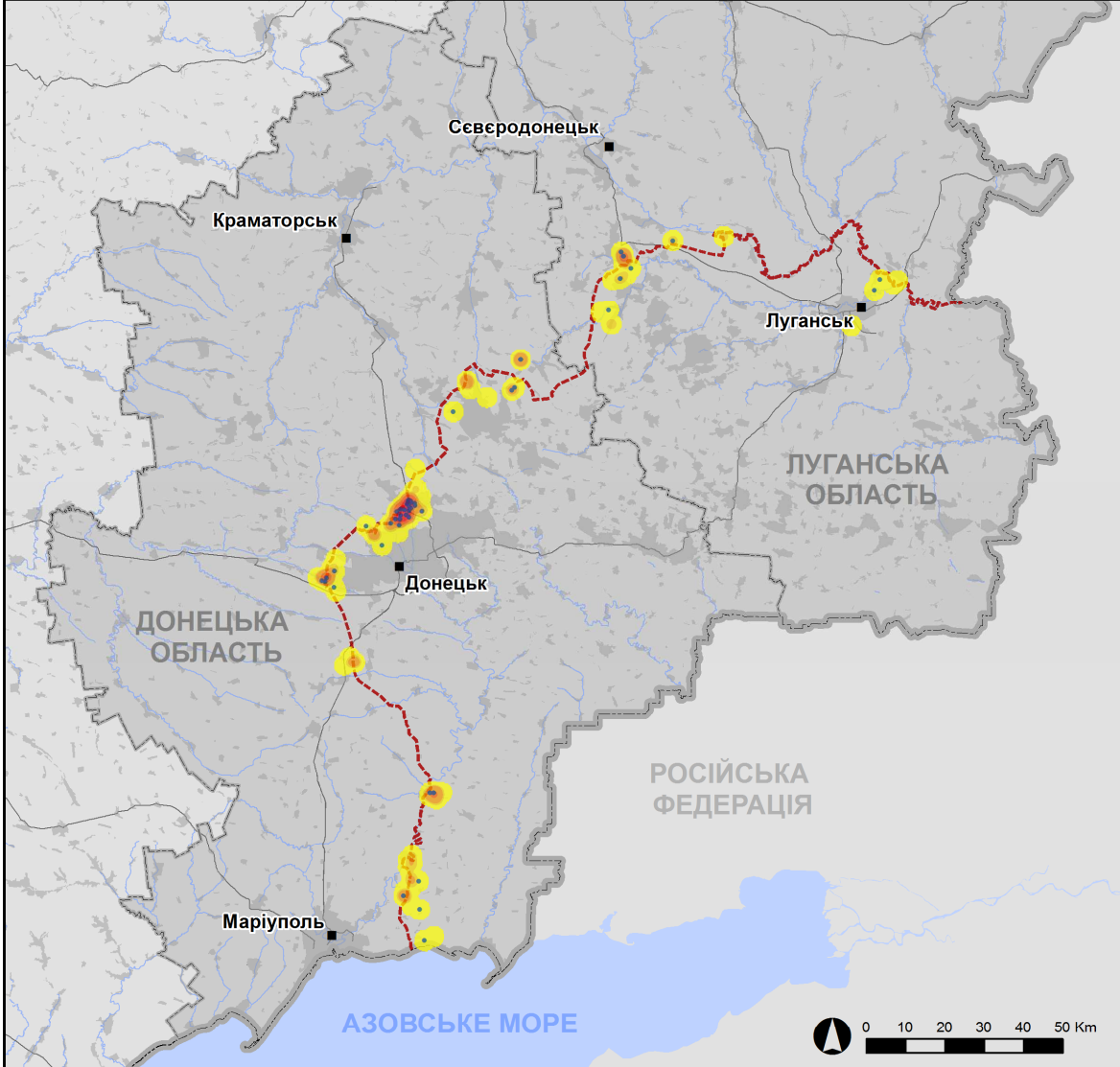
⁴ Зокрема з озброєння невстановленого типу.

Мапа із зафіксованими порушеннями режиму припинення вогню



Організація з безпеки та співробітництва в Європі
Спеціальна моніторингова місія в Україні

Зафіксовані СММ порушення режиму припинення вогню
31 грудня 2019 р. - 2 січня 2020 г.



- Концентрація порушень режиму припинення вогню**
- Висока
 - Середня
 - Низька
 - Вибух
 - Населений пункт
 - Лінія зіткнення (орієнт.)

Джерела: адміністративні кордони — УКГП ООН; дороги, річки — проект OpenStreetMap; море — VLIZ (2005).
Акваторії МГО, інше — ОБСЄ.

Система координат: WGS 1984 UTM Zone 37N

Ця мапа надається винятково для наочності. Відсутність помилок у мапі не гарантується, а її зміст не означає, що СММ ОБСЄ затверджує або ухвалює офіційний статус мапи.

© СММ ОБСЄ 2019 Не дозволяється використовувати, копіювати, відтворювати, передавати, транлювати, продавати, ліцензувати або застосовувати без попереднього дозволу з боку ОБСЄ у письмовому вигляді.
Створено: 03/01/2020

У Донецькій області в період із вечора 30 до вечора 31 грудня 2019 року Місія констатувала зменшення кількості порушень режиму припинення вогню, якщо порівнювати з [попереднім звітним періодом](#), зафіксувавши тимчасом більше вибухів (близько 50 супроти 40 відповідно). Більшість порушень режиму припинення вогню зафіксовано в районах на схід і південний схід від н. п. Гранітне (підконтрольний урядові, 60 км на південь від Донецька), на південний захід від н. п. Світлодарськ (підконтрольний урядові, 57 км на північний схід від Донецька), а також у районах на північний схід і північний захід від н. п. Спартак (непідконтрольний урядові, 9 км на північ від Донецька).

У період із вечора 31 грудня 2019 року до вечора 1 січня 2020 року СММ констатувала збільшення кількості порушень режиму припинення вогню, зафіксувавши також більше вибухів (близько 530), якщо порівнювати з попередньою добою. Більшість порушень режиму припинення вогню, у тому числі більшість вибухів, зафіксовано в районах на південний схід від н. п. Авдіївка (підконтрольний урядові, 17 км на північ від Донецька) та на південь від Донецької фільтрувальної станції (ДФС; 15 км на північ від Донецька), зокрема приблизно 20 вибухів у радіусі 1 км від ДФС.

У період із вечора 1 до вечора 2 січня Місія констатувала зменшення кількості порушень режиму припинення вогню, зафіксувавши також менше вибухів (6), якщо порівнювати з попередньою добою. Більшість порушень режиму припинення вогню зафіксовано в районах на південний схід і південний захід від центрального залізничного вокзалу Донецька (непідконтрольний урядові, 6 км на північний захід від центру міста), а також у районах на схід і південний схід від Гранітного.

У Луганській області в період із вечора 30 до вечора 31 грудня СММ констатувала зменшення кількості порушень режиму припинення вогню, якщо порівнювати з [попереднім звітним періодом](#), зафіксувавши також менше вибухів (близько 20 супроти приблизно 40 відповідно). Більшість порушень режиму припинення вогню зафіксовано в районах на південний захід від н. п. Станиця Луганська (підконтрольний урядові, 16 км на північний схід від Луганська) та н. п. Муратове (підконтрольний урядові, 51 км на північний захід від Луганська).

У період із вечора 31 грудня до вечора 1 січня Місія констатувала збільшення кількості порушень режиму припинення вогню, зафіксувавши, серед іншого, 25 вибухів, якщо порівнювати з попередньою добою. Більшість порушень режиму припинення вогню зафіксовано в районах на північний схід, схід, південь і південний схід від н. п. Золоте (підконтрольний урядові, 60 км на захід від Луганська), а також на південний захід від Станиці Луганської.

У період із вечора 1 до вечора 2 січня СММ констатувала зменшення кількості порушень режиму припинення вогню (зафіксовано виключно вибухи), якщо порівнювати з попередньою добою. Усі 6 вибухів зафіксовано в районах на захід від Станиці Луганської.

Вогонь зі стрілецької зброї відкрили, за оцінкою, у напрямку безпілотного літального апарата СММ малого радіуса дії

31 грудня під час здійснення польоту безпілотного літального апарата (БПЛА) СММ малого радіуса дії над районам на південній околиці непідконтрольного урядові

Луганська спостерігачі чули 8 пострілів зі стрілецької зброї приблизно за 400–500 м на південний захід. За їхньою оцінкою, постріли були здійснені в напрямку БПЛА, який пролітав приблизно за 400–500 м на південний захід від позиції патруля Місії. Команда СММ благополучно приземлила БПЛА та залишили цей район*.

Ділянки розведення в районах Станиці Луганської, Золотого й Петрівського⁵

Увечері 30 грудня камера СММ у Станиці Луганській зафіксувала 7 вибухів у повітрі в межах 6–8 км на західно-південний захід (за оцінкою, за межами ділянки розведення) та 2 снаряди, що пролетіли в межах 0,3–1 км на південний захід (встановити, на ділянці розведення чи за її межами, не вдалося). Увечері 31 грудня та в ніч на 1 січня камери СММ на мості біля Станиці Луганської (15 км на північний схід від Луганська) і поблизу пам'ятника князю Ігореві південно-східніше мосту біля Станиці Луганської, зафіксували приблизно 160 випущених угору освітлювальних ракет. Увечері 1 січня камера СММ у Станиці Луганській зафіксувала 6 вибухів невизначеного походження на відстані приблизно 4–6 км на захід. За оцінкою Місії, усі зазначені порушення режиму припинення вогню сталися поза **ділянкою розведення в районі Станиці Луганської**, але в межах 5 км від її краю.

2 січня на ділянці розведення в районі Станиці Луганської команда СММ бачила, як 5 працівників із підконтрольних урядові районів за допомогою крану завантажували на вантажівку фундаментні плити раніше розібраного тимчасового обхідного моста. 31 грудня, а також 1 й 2 січня спостерігачі бачили членів збройних формувань (з нарукавними пов'язками з написом «СЦКК») між новою секцією мосту біля Станиці Луганської та блокпостом збройних формувань.

31 грудня у двох окремих випадках спостерігачі бачили, як військовослужбовці Збройних сил України в'їжджали на **ділянку розведення в районі Золотого** на борту транспортних засобів — військового позашляховика й автомобіля відповідно — та їхали в напрямку н. п. Катеринівка (підконтрольний урядові, 64 км на захід від Луганська). За спостереженнями Місії, обидва транспортні засоби виїхали з ділянки розведення, прямуючи назад зі сторони Катеринівки. Упродовж дня 2 січня спостерігачі бачили 5 членів збройних формувань (з нарукавними пов'язками з написом «СЦКК») поблизу південного краю ділянки розведення.

Увечері 31 грудня та в ніч на 1 січня камера СММ у Золотому зафіксувала близько 20 вибухів невизначеного походження, приблизно 80 снарядів і близько 20 випущених угору освітлювальних ракет у межах 2–6 км на північний схід, східно-північний схід, південний схід і південь (за оцінкою, усе за межами ділянки розведення).

1 січня, здійснюючи моніторинг на **ділянці розведення в районі н. п. Петрівське** (непідконтрольний урядові, 41 км на південь від Донецька), команда Місії бачила 3 членів збройних формувань, зокрема в траншеях поблизу північно-східного кута ділянки розведення.

Відведення озброєння

⁵ Розведення передбачено Рамковим рішенням Тристоронньої контактної групи про розведення сил і засобів від 21 вересня 2016 року.

СММ продовжувала здійснювати моніторинг відведення озброєння, передбаченого Меморандумом, а також Комплексом заходів і Доповненням до нього.

Місія зафіксувала 5 одиниць озброєння, розміщених із порушенням ліній відведення в невідконтрольних урядові районах Донецької області (для отримання детальнішої інформації див. таблицю нижче).

Озброєння, яке СММ не змогла верифікувати як відведене⁶

Місія розміщення відведеного важкого озброєння в невідконтрольному урядові районі Донецької області

1 січня

Місія зауважила, що там і дотепер бракує 6 буксированих гаубиць (2А65 «Мста-Б», 152 мм).

Місця зберігання озброєння*

Постійне місце зберігання озброєння в невідконтрольному урядові районі Донецької області

1 січня

Спостерігачі зауважили, що там і дотепер бракує 13 танків (Т-64 — 4 од., Т-72 — 9 од.).

Ознаки військової присутності та присутності військового типу в зоні безпеки⁷

Місія зафіксувала бойові машини піхоти, бронетранспортери й зенітні установки з обох боків лінії зіткнення в Донецькій і Луганській областях (для отримання детальнішої інформації див. таблицю нижче).

Наявність протитанкових мін неподалік Пікуз і Водяного

30 грудня БПЛА СММ середнього радіуса дії зафіксував приблизно 360 протитанкових мін (деякі з них зафіксовано вперше) у полях на північний захід, захід і південний захід від н. п. Пікузи (кол. Комінтернове; невідконтрольний урядові, 92 км на південь від Донецька) (для ознайомлення з попередніми спостереженнями див. [Щоденний звіт СММ від 17 вересня 2019 року](#), [Щоденний звіт СММ від 4 листопада 2019 року](#), [Щоденний звіт СММ від 9 грудня 2019 року](#)). За оцінкою, усі зазначені міни належали збройним формуванням.

На північно-східній околиці н. п. Водяне (підконтрольний урядові, 94 км на південь від Донецька) БПЛА [знову](#) зафіксував у полі на східному боці автошляху Т0519 приблизно 250 протитанкових мін (за оцінкою, належали Збройним силам України). Приблизно за 800 м на північний схід від цих мін БПЛА [знову](#) зафіксував 6 протитанкових мін у полі, приблизно за 150 м на північ від дороги, ще веде до Пікуз.

⁶ Місія відвідала місця, де раніше було розміщене озброєння, яке вона не змогла верифікувати як відведене, оскільки умови його зберігання не відповідали критеріям, вказаним у повідомленні від 16 жовтня 2015 року щодо ефективного моніторингу та верифікації відведення важкого озброєння, яке СММ адресувала підписантам Комплексу заходів.

⁷ Згадана у цьому розділі техніка не підпадає під дію Мінських угод щодо відведення озброєння.

2 січня приблизно за 3 км на південний схід від н. п. Паньківка (непідконтрольний урядові, 16 км на північ від Луганська) спостерігачі вперше бачили попереджувальний знак про мінну небезпеку з написаним рукою написом кирилицею «Увага! Міни!». Того ж дня на автошляху Т0508 поблизу н. п. Нова Мар'ївка (непідконтрольний урядові, 64 км на південь від Донецька) команда Місії знову бачила на дорозі 3 стовбури дерев і знак із написом кирилицею «Стій! Міни!», тому патруль СММ не зміг проїхати далі*.

Зусилля СММ зі сприяння забезпеченню функціонування життєво важливих об'єктів цивільної інфраструктури

31 грудня, а також 1 й 2 січня Місія продовжувала сприяти забезпеченню функціонування ДФС. 2 січня СММ здійснювала моніторинг безпекової ситуації у районах поблизу насосної станції неподалік н. п. Василівка (непідконтрольний урядові, 20 км на північ від Донецька).

Прикордонні райони, які не контролюються урядом

31 грудня під час спостереження в пункті пропуску на кордоні неподалік н. п. Довжанське (84 км на південний схід від Луганська) спостерігачі бачили, що в Україну в'їхав 1 автобус (з українськими номерними знаками та приблизно 40 пасажирами на борту). Приблизно через 10 хвилин озброєний член збройних формувань сказав патрулю Місії залишити цей район*.

Того ж дня упродовж приблизно 20 хвилин спостереження в пішохідному пункті пропуску на кордоні в н. п. Новоборовиці (79 км на південь від Луганська) команда Місії не зафіксувала пасажиро-транспортного потоку в обох напрямках.

31 грудня впродовж близько 50 хвилин спостереження в пункті пропуску на кордоні поблизу н. п. Маринівка (78 км на схід від Донецька) спостерігачі бачили, що в Україну в'їхали 9 автомобілів (2 з українськими номерними знаками й 7 — із російськими), 2 міні-фургони (1 із російськими номерними знаками й 1 із табличками «ДНР»), 1 автобус (з табличками «ДНР»), а також увійшли 3 пішоходи (2 чоловіки віком 20–29 років й 1 жінка віком 30–39 років). Спостерігачі також зауважили, що з України виїхали 15 автомобілів (5 з українськими номерними знаками, 7 — із російськими, а також 3 з табличками «ДНР») та 1 автобус (з табличками «ДНР»), а також вийшли 5 пішоходів (1 жінка та 4 чоловіків віком 50–70 років). Упродовж приблизно 20 хвилин спостереження в пункті пропуску на кордоні біля н. п. Новоазовськ (102 км на південний схід від Донецька) команда Місії не зафіксувала пасажиро-транспортного потоку в обох напрямках.

1 січня впродовж 5 хвилин спостереження в пункті пропуску на кордоні біля н. п. Улянівське (61 км на південний схід від Донецька) команда Місії не зафіксувала пасажиро-транспортного потоку в обох напрямках. Того ж дня впродовж 30 хвилин спостереження в пункті пропуску на кордоні неподалік н. п. Успенка (73 км на південний схід від Донецька) команда Місії бачила, що в Україну зайшли 3 жінки (віком 50–59 років).

2 січня в пункті пропуску на кордоні біля н. п. Ізварине (52 км на південний схід від Луганська) команда Місії не зафіксувала пасажиро-транспортного потоку в обох напрямках.

напрямах. Приблизно через 10 хвилин 2 члени збройних формувань сказали патрулю СММ залишити цей район*.

Того ж дня, здійснюючи моніторинг в пункті пропуску на кордоні біля н. п. Северний (50 км на південний схід від Луганська), члени патруля Місії бачили, що в Україну зайшли 4 пішоходи (жінки віком від 30 до 40 років). Приблизно через 10 хвилин член збройних формувань сказав патрулю СММ залишити цей район*.

2 січня впродовж близько 1 години спостереження в пункті пропуску на кордоні поблизу Успенки члени патруля Місії бачили, що в Україну вїхали 21 автомобіль (3 з українськими номерними знаками, 14 — із російськими і 4 з табличками «ДНР»), 1 тентована вантажівка (з білоруськими номерними знаками) та 4 мікроавтобуси (1 з українськими номерними знаками, 2 — з російськими й 1 із табличками «ДНР»), а також увійшли 14 пішоходів (7 жінок і 6 чоловіків віком 20–50 років, а також 1 дитина). Тимчасом з України виїхали 30 автомобілів (5 з українськими номерними знаками, 11 — із російськими, 1 — із литовськими й 13 із табличками «ДНР») та 2 автобуси (з табличками «ДНР»), а також вийшли 12 пішоходів (8 чоловіків і 4 жінки віком 20–50 років). Того ж дня впродовж приблизно 20 хвилин спостереження в пункті пропуску на кордоні біля Улянівського команда Місії не зафіксувала пасажиро-транспортного потоку в обох напрямках.

Події у Києві, Львові й Дніпрі, присвячені Степану Бандері

2 січня в Києві спостерігачі бачили приблизно 1 000 осіб (чоловіки та жінки різного віку), які зібралися в парку ім. Шевченка, а згодом пройшли ходою до майдану Незалежності, щоб вшанувати річницю дня народження Степана Бандери. Декотрі з учасників несли смолоскипи, державні прапори України, червоно-чорні прапори, а також інші прапори політичних партій і рухів, зокрема «Свободи». Безпеку під час заходу, який закінчився мирно, забезпечували близько 75 правоохоронців. Команди Місії спостерігали за подібними масовими зібраннями у Львові (приблизно 500 учасників) та Дніпрі (приблизно 200 учасників).

СММ продовжувала стежити за ситуацією в Херсоні, Одесі, Івано-Франківську, Харкові й Чернівцях.

***Обмеження свободи пересування та інші перешкоди у виконанні мандата СММ**

Робота з моніторингу та свобода пересування СММ обмежені загрозами у сфері безпеки, включаючи ризики, пов'язані з наявністю мін і невибухлих боєприпасів, а також іншими перешкодами, які щодня змінюються. Мандат СММ передбачає вільний і безпечний доступ по всій Україні. Усі підписанти Комплексу заходів погодилися з необхідністю вільного та безпечного доступу, а також із тим, що обмеження свободи пересування СММ є порушенням і що на такі порушення необхідно швидко реагувати. Вони також дійшли згоди, що Спільний центр з контролю та координації повинен сприяти такому реагуванню та здійснювати загальну координацію робіт з розмінування. Однак збройні формування в окремих районах Донецької та Луганської областей часто відмовляють СММ у доступі до районів, прилеглих до непідконтрольних урядові ділянок кордону України (наприклад, див. нижче). Діяльність СММ у Донецькій та Луганській областях, як і раніше, залишалася обмеженою після того, як [23 квітня 2017 року поблизу Пришиба стався інцидент, який призвів до загибелі](#)

людини. Унаслідок цього спроможність Місії вести спостереження залишалася обмеженою.

Заборона доступу:

- 31 грудня в пункті пропуску на кордоні біля н. п. Довжанське (непідконтрольний урядові, 84 км на південний схід від Луганська) озброєний член збройних формувань сказав патрулю Місії залишити цей район.
- 1 та 2 січня на блокпості приблизно за 800 м на північ від н. п. Заїченко (непідконтрольний урядові, 93 км на південь від Донецька) 2 озброєні члени збройних формувань знову відмовили патрулям Місії у проїзді в напрямку н. п. Пікузи (кол. Комінтернове; непідконтрольний урядові, 92 км на південь від Донецька) та н. п. Саханка (непідконтрольний урядові, 97 км на південь від Донецька), посилаючись на те, що «тривають роботи з розмінування». В обидва дні спостерігачі бачили, що цивільні автомобілі проїжджали через блокпост.
- 1 січня патруль Місії не зміг отримати доступ до постійного місця зберігання озброєння в непідконтрольному урядові районі Донецької області, оскільки ворота були зачинені та на місці не було нікого, хто міг би їх відчинити.
- 2 січня в пункті пропуску на кордоні поблизу н. п. Ізварине (непідконтрольний урядові, 52 км на південний схід від Луганська) 2 члени збройних формувань сказали патрулю Місії залишити цей район.
- 2 січня в пункті пропуску на кордоні поблизу н. п. Северний (непідконтрольний урядові, 50 км на південний схід від Луганська) член збройних формувань сказав патрулю Місії залишити цей район.
- 2 січня на блокпості на східній околиці н. п. Шевченко (непідконтрольний урядові, 69 км на південь від Донецька) озброєний член збройних формувань знову відмовив патрулю Місії у проїзді в напрямку н. п. Миколаєвка (непідконтрольний урядові, 70 км на південь від Донецька), посилаючись на те, що «у цьому районі триває стрілянина».
- 2 січня на блокпості в н. п. Мічуріне (непідконтрольний урядові, 61 км на південь від Донецька) 5 озброєних членів збройних формувань відмовили патрулю Місії у проїзді в напрямку н. п. Первомайське (непідконтрольний урядові, 59 км на південь від Донецька), посилаючись на «міркування безпеки через наявність мін».
- 2 січня на блокпості на південній околиці н. п. Нова Мар'ївка (непідконтрольний урядові, 64 км на південь від Донецька) озброєний член збройних формувань відмовив патрулю Місії у проїзді, посилаючись на те, що «тривають військові роботи».

Регулярні обмеження на ділянках розведення сил і засобів і через міни/невибухлі боєприпаси:

- Не здійснивши суцільного розмінування і вилучення невибухлих боєприпасів та інших перешкод, сторони і далі відмовляли СММ у необмеженому доступі, а також у можливості пересуватися окремими дорогами, які раніше були визначені як важливі для здійснення Місією ефективного моніторингу та для пересування цивільних осіб.

Інші перешкоди:

- 31 грудня під час польоту БПЛА СММ малого радіуса дії над районам на південній околиці н. п. Луганськ (непідконтрольного урядові) спостерігачі чули 8 пострілів зі стрілецької зброї. За їхньою оцінкою, постріли здійснили в напрямку БПЛА СММ (див. вище).
- 31 грудня, пролітаючи над районами поблизу н. п. Роздольне (непідконтрольний урядові, 46 км на південний схід від Донецька), в двох випадках БПЛА СММ малого радіуса дії зазнавав дій перешкод сигналу GPS (за оцінкою, імовірно внаслідок глушіння)⁸.
- 2 січня, пролітаючи над районами поблизу н. п. Безіменне (непідконтрольний урядові, 100 км на південь від Донецька), БПЛА СММ малого радіуса дії зазнав дій перешкод сигналу GPS (за оцінкою, внаслідок імовірного глушіння)⁹.

⁸ Перешкоди сигналу могли створювати з будь-якого місця в радіусі кількох кілометрів від місцеположення БПЛА.

⁹ Те саме.

Озброєння, розміщене з порушенням ліній відведення

Дата	К-ть одиниць озброєння	Вид озброєння	Місце	Джерело спостереження
непідконтрольні уряду райони				
30.01.2019	1	міномет (невстановленого типу)	поблизу н. п. Пікузи (кол. Комінтернове, 92 км на південь від Донецька)	БПЛА середнього радіуса дії
01.01.2020	4	реактивна система залпового вогню (БМ-21 «Град», 122 мм)	поблизу н. п. Новоамвросіївське (56 км на схід від Донецька)	патруль

Таблиця ознак військової присутності та присутності військового типу в зоні безпеки¹⁰

Дата	К-ть	Вид	Місце	Джерело спостереження
підконтрольні уряду райони				
30.01.2019	1	броньована розвідувально-дозорна машина (БРДМ-2)	н. п. Богданівка (41 км на південний захід від Донецька)	БПЛА малого радіуса дії
	3	бойова машина піхоти (БМП-1)		
	1	бронетранспортер (МТ-ЛБ)		
31.12.2019	3	зенітна самохідна установка (ЗСУ-23-4 «Шилка», 23 мм)	поблизу н. п. Черненко (86 км на південь від Донецька), поблизу житлових будинків	патруль
	4	бойові броньовані машини (типу БМП)	у н. п. Золоте (60 км на захід від Луганська)	
01.01.2020	2	зенітна установка (ЗУ-23, 23 мм)	у н. п. Кряківка (38 км на північний захід від Луганська)	патруль
	1	броньована санітарна машина (МТ-ЛБ-С)		
	3	бойова машина піхоти (типу БМП)	у н. п. Золоте (60 км на захід від Луганська)	БПЛА середнього радіуса дії
	2	бойова машина піхоти (БМП-2)	у н. п. Красногорівка (21 км на захід від Донецька) та поблизу нього	
	1	бойова броньована машина		
	2	ймовірно бойові броньовані машини (типу БМП)		
2	броньована розвідувально-дозорна машина (БРДМ-2)	у н. п. Новоселівка Друга (23 км на північ від Донецька), приблизно за 25 м від житлових будинків	БПЛА малого радіуса дії	
02.01.2020	1	бронетранспортер (БТР-70)	у н. п. Трьохізбенка (32 км на північний захід від Луганська)	патруль
непідконтрольні уряду райони				
30.01.2019	-	траншея (у якій 4 осіб у камуфляжному одязі проводили роботи)	проходить від подвір'я будинку до крайньої передової позиції збройних формувань північно-західніше н. п. Пікузи (кол. Комінтернове, 92 км на південь від Донецька)	БПЛА середнього радіуса дії
	1	бойова броньована машина (типу БМП)	поблизу н. п. Лобачеве (13 км на схід від Луганська)	БПЛА малого радіуса дії
	5	бойова броньована машина		
31.12.2019	1	зенітна установка (ЗУ-23, 23 мм)	поблизу н. п. Саханка (97 км на південь від Донецька)	патруль
	1	бойова машина піхоти (БМП-2)	на території двох об'єктів збройних формувань у н. п. Луганськ (непідконтрольний уряду)	БПЛА малого радіуса дії
	2	бронетранспортер (МТ-ЛБ)		
	1	броньована ремонтно-евакуаційна машина (БТС-4А)		

¹⁰ Згадана у цьому розділі техніка не підпадає під дію Мінських угод щодо відведення озброєння.

Таблиця порушень режиму припинення вогню станом на 2 січня 2020 р.¹¹

Місце розміщення СММ	Місце події	Спосіб	К-ть	Спостереження	Опис	Озброєння	Дата, час
камера СММ у н. п. Березове (підконтрольний уряду, 31 км на ПдЗх від Донецька)	1–3 км на ПдСх	зафіксувала	1	освітлювальна ракета	випущена(-й) угору	Н/Д	30.12, 19:11
камера СММ у н. п. Чермалик (підконтрольний уряду, 77 км на Пд від Донецька)	1–2 км на ПдСх	зафіксувала	2	снаряд	ЗхПдЗх–СхПнСх	Н/Д	30.12, 19:01
	4–5 км на ПдПдСх	зафіксувала	1	освітлювальна ракета	випущена(-й) угору	Н/Д	30.12, 22:02
	2–4 км на ПдСх	зафіксувала	2	снаряд	ЗхПдЗх–СхПнСх	Н/Д	30.12, 22:11
	4–5 км на ПдПдСх	зафіксувала	1	освітлювальна ракета	випущена(-й) угору	Н/Д	31.12, 00:00
	2–4 км на ПдСх	зафіксувала	2	снаряд	ЗхПдЗх–СхПнСх	Н/Д	31.12, 01:10
камера СММ на Донецькій фільтрувальній станції (15 км на Пн від Донецька)	1–3 км на Пд	зафіксувала	1	вибух	невизначеного походження	Н/Д	30.12, 22:51
	1–3 км на Пд	зафіксувала	1	вибух	розрив	Н/Д	30.12, 22:52
	1–3 км на Пд	зафіксувала	4	снаряд	Зх–Сх	Н/Д	30.12, 22:52
	500–800 м на Пд	зафіксувала	6	спалах дульного полум'я		Н/Д	31.12, 01:10
	500–800 м на Пд	зафіксувала	10	спалах дульного полум'я		Н/Д	31.12, 01:11
	400–800 м на Пд	зафіксувала	2	черга	Зх–Сх	Н/Д	31.12, 17:58
камера СММ у н. п. Гранітне (підконтрольний урядові, 60 км на Пд від Донецька)	3–5 км на Сх	зафіксувала	10	снаряд	випущена(-й) угору	Н/Д	30.12, 18:49
	3–5 км на Сх	зафіксувала	6	снаряд	Пд–Пн	Н/Д	30.12, 18:49
	2–4 км на СхПдСх	зафіксувала	1	снаряд	ПдЗх–ПнСх	Н/Д	30.12, 20:16
	2–4 км на Сх	зафіксувала	1	черга	ПдЗх–ПнСх	Н/Д	30.12, 23:57
	2–4 км на Сх	зафіксувала	3	снаряд	ПнЗх–ПдСх	Н/Д	30.12, 23:57
	2–4 км на СхПдСх	зафіксувала	2	снаряд	ПдПдЗх–ПнПнСх	Н/Д	31.12, 01:22
	2–4 км на СхПдСх	зафіксувала	2	снаряд	Пд–Пн	Н/Д	31.12, 01:26
	2–4 км на СхПдСх	зафіксувала	1	снаряд	Пд–Пн	Н/Д	31.12, 02:36
	2–4 км на Сх	зафіксувала	5	снаряд	випущена(-й) угору	Н/Д	31.12, 03:26
	2–4 км на Сх	зафіксувала	5	снаряд	Пд–Пн	Н/Д	31.12, 03:26
	2–4 км на Сх	зафіксувала	4	снаряд	Пн–Пд	Н/Д	31.12, 03:26
	2–4 км на Сх	зафіксувала	1	снаряд	ПдЗх–ПнСх	Н/Д	31.12, 05:41
	2–4 км на Сх	зафіксувала	4	снаряд	Пд–Пн	Н/Д	31.12, 05:41
	2–4 км на Сх	зафіксувала	2	снаряд	Пн–Пд	Н/Д	31.12, 05:41
	1–3 км на Сх	зафіксувала	1	вибух	невизначеного походження	Н/Д	31.12, 18:07
камера СММ на КПВВ у н. п. Мар'їнка (підконтрольний уряду, 23 км на ПдЗх від Донецька)	2–4 км на ПнПнСх	зафіксувала	6	снаряд	ПдЗх–ПнСх	Н/Д	30.12, 22:34
камера на шахті «Октябрська» (непідконтрольна уряду, 9 км на ПнЗх від центру Донецька)	4–6 км на СхПнСх	зафіксувала	1	освітлювальна ракета	випущена(-й) угору	Н/Д	30.12, 20:58
	4–6 км на СхПнСх	зафіксувала	1	вибух	невизначеного походження	Н/Д	30.12, 20:59
	4–6 км на СхПнСх	зафіксувала	1	освітлювальна ракета	випущена(-й) угору	Н/Д	30.12, 21:05
ПдСх частина н. п. Авдіївка (підконтрольний урядові, 17 км на Пн від Донецька)	1,5–2 км на ПдПдСх	чули	5	черга		стрілецька зброя	31.12, 09:15
	2 км на Пн	чули	1	постріл		стрілецька зброя	31.12, 09:45

¹¹ У таблиці вказані лише ті інциденти, які спостерігачі СММ бачили/чули особисто, а також ті випадки, які СММ оцінює як навчання з бойовою стрільбою, контрольовані вибухи і т.д. Зазначені деталі, а саме: відстань, напрямок, тип зброї, тощо — базуються на оцінках, зроблених спостерігачами на місцях, і необов'язково завжди є точними. Напис «невідомо» (Н/Д) означає, що СММ не змогла підтвердити таку інформацію у зв'язку з відстанню, погодними умовами та/або з інших причин. Порушення режиму припинення вогню, зафіксовані паралельно декількома патрулями, відображаються у таблиці лише один раз.

Місце розміщення СММ	Місце події	Спосіб	К-ть	Спостереження	Опис	Озброєння	Дата, час
приблизно 1 км на Пн від центрального залізничного вокзалу Донецька (непідконтрольний уряду, 6 км на ПнЗх від центру міста)	1–2 км на Сх	чули	2	постріл		стрілецька зброя	31.12, 09:47
приблизно 2 км на ПдСх від н. п. Спартак (непідконтрольний урядові, 9 км на Пн від Донецька)	2–3 км на ПнПнСх	чули	15	вибух	невизначеного походження	Н/Д	31.12, 12:14
	2–3 км на ПнПнСх	чули	3	черга		великокаліберний кулемет	31.12, 12:14
	3 км на ПнПнЗх	чули	6	вибух	невизначеного походження	Н/Д	31.12, 12:36
н. п. Олександрівка (непідконтрольний уряду, 20 км на ПдЗх від Донецька)	1–2 км на ЗхПнЗх	чули	1	вибух	невизначеного походження	Н/Д	31.12, 12:01
залізничний вокзал у н. п. Ясинувата (непідконтрольний уряду, 16 км на ПнСх від Донецька)	3–4 км на Зх	чули	3	черга		стрілецька зброя	31.12, 12:49
	3–4 км на Зх	чули	1	постріл		стрілецька зброя	31.12, 12:49
приблизно 1 км на ПнЗх від залізничного вокзалу в н. п. Ясинувата (непідконтрольний уряду, 16 км на ПнСх від Донецька)	2–3 км на ПдПдСх	чули	5	черга		стрілецька зброя	31.12, 09:17
	2–3 км на ПдПдСх	чули	1	черга		стрілецька зброя	31.12, 09:28
	2–4 км на ПдПдСх	чули	10	вибух	невизначеного походження	Н/Д	31.12, 09:48
	2 км на ПдЗх	чули	1	черга		стрілецька зброя	31.12, 10:29
н. п. Куликове (непідконтрольний урядові, 87 км на Пд від Донецька)	3–4 км на ПнЗх	чули	3	вибух	невизначеного походження	Н/Д	31.12, 12:52
н. п. Світлодарськ (підконтрольний уряду, 57 км на ПнСх від Донецька)	5–7 км на ПдЗх	чули	3	вибух	невизначеного походження	Н/Д	31.12, 12:49
	6–8 км на ПдЗх	чули	19	вибух	невизначеного походження	Н/Д	31.12, 14:53–14:55
н. п. Калинове (непідконтрольний урядові, 60 км на Зх від Луганська)	3–5 км на Зх	чули	1	черга		великокаліберний кулемет	31.12, 09:10
Пд околиця н. п. Луганськ (непідконтрольний уряду)	400–500 м на ПдЗх	чули	8	постріл	за оцінкою, у напрямку БПЛА СММ малого радіуса дії	стрілецька зброя	31.12, 11:17–11:18
2 км на Пд від н. п. Муратове (підконтрольний урядові, 51 км на ПнЗх від Луганська)	5–7 км на ПдПдЗх	чули	11	вибух	невизначеного походження	Н/Д	31.12, 13:23–13:30
камера СММ у н. п. Станиця Луганська (підконтрольний урядові, 16 км на ПнСх від Луганська)	6–8 км на ЗхПдЗх	зафіксувала	7	вибух у повітрі	за оцінкою, за межами ділянки розведення	Н/Д	30.12, 19:28
	0,3–1 км на ПдЗх	зафіксувала	2	снаряд	ПнПнСх–ПдПдЗх (визначити, на ділянці розведення чи за її межами, не вдалося)	Н/Д	30.12, 22:55
камера СММ у н. п. Авдіївка (підконтрольний уряду, 17 км на Пн від Донецька)	4–6 км на СхПдСх	зафіксувала	1	освітлювальна ракета	випущена(-й) угору	Н/Д	31.12, 20:24
	3–5 км на ПдСх	зафіксувала	1	освітлювальна ракета	випущена(-й) угору	Н/Д	31.12, 21:19
	4–6 км на ПдСх	зафіксувала	2	вибух	невизначеного походження	Н/Д	31.12, 21:27
	4–6 км на СхПдСх	зафіксувала	1	освітлювальна ракета	випущена(-й) угору	Н/Д	31.12, 21:27
	2–4 км на ПдСх	зафіксувала	20	снаряд	ЗхПдЗх–СхПнСх	Н/Д	31.12, 21:30
	4–6 км на СхПдСх	зафіксувала	1	освітлювальна ракета	випущена(-й) угору	Н/Д	31.12, 21:58
	4–6 км на ПдСх	зафіксувала	2	вибух	невизначеного походження	Н/Д	31.12, 21:58
	4–6 км на ПдСх	зафіксувала	6	вибух	невизначеного походження	Н/Д	31.12, 22:14
4–6 км на ПдСх	зафіксувала	1	освітлювальна ракета	випущена(-й) угору	Н/Д	31.12, 22:59	

Місце розміщення СММ	Місце події	Спосіб	К-ть	Спостереження	Опис	Озброєння	Дата, час
	4-6 км на ПдПдСх	зафіксувала	1	освітлювальна ракета	випущена(-й) угору	Н/Д	31.12, 23:49
	4-6 км на ПдСх	зафіксувала	4	вибух	невизначеного походження	Н/Д	31.12, 23:49
	4-6 км на ПдПдСх	зафіксувала	1	освітлювальна ракета	випущена(-й) угору	Н/Д	31.12, 23:50
	4-6 км на ПдПдСх	зафіксувала	1	освітлювальна ракета	випущена(-й) угору	Н/Д	31.12, 23:51
	4-6 км на ПдСх	зафіксувала	4	вибух	невизначеного походження	Н/Д	31.12, 23:51
	4-6 км на ПдСх	зафіксувала	4	черга	випущена(-й) угору приблизно 100 пострілів	Н/Д	31.12, 23:53
	4-6 км на ПдПдСх	зафіксувала	1	освітлювальна ракета	випущена(-й) угору	Н/Д	31.12, 23:55
	4-6 км на ПдПдСх	зафіксувала	1	освітлювальна ракета	випущена(-й) угору	Н/Д	31.12, 23:57
	4-6 км на ПдПдСх	зафіксувала	3	вибух	невизначеного походження	Н/Д	31.12, 23:57
	2-4 км на ПдСх	зафіксувала	1	черга	випущена(-й) угору	Н/Д	1.01, 00:15
	2-4 км на ПдСх	зафіксувала	1	вибух	вибух у повітрі	Н/Д	1.01, 00:16
	2-4 км на ПдСх	зафіксувала	1	освітлювальна ракета	випущена(-й) угору	Н/Д	1.01, 00:16
	2-4 км на ПдСх	зафіксувала	2	снаряд	випущена(-й) угору	Н/Д	1.01, 00:17
	2-4 км на ПдПдСх	зафіксувала	1	снаряд	випущена(-й) угору	Н/Д	1.01, 00:17
	4-6 км на ПдПдСх	зафіксувала	1	вибух у повітрі		Н/Д	1.01, 00:17
	2-4 км на ПдСх	зафіксувала	1	снаряд	випущена(-й) угору	Н/Д	1.01, 00:18
	2-4 км на ПдСх	зафіксувала	1	снаряд	ПнСх-ПдЗх	Н/Д	1.01, 00:18
	2-4 км на ПдСх	зафіксувала	2	вибух у повітрі		Н/Д	1.01, 00:18
	2-4 км на СхПдСх	зафіксувала	11	снаряд	ПнСх-ПдЗх	Н/Д	1.01, 00:23
	2-4 км на ПдСх	зафіксувала	2	вибух	вибух у повітрі	Н/Д	1.01, 00:23
	2-4 км на ПдПдСх	зафіксувала	12	снаряд	випущена(-й) угору	Н/Д	1.01, 00:27
	4-6 км на ПдПдСх	зафіксувала	2	вибух	невизначеного походження	Н/Д	1.01, 00:27
	2-4 км на СхПдСх	зафіксувала	1	освітлювальна ракета	випущена(-й) угору	Н/Д	1.01, 01:10
	2-4 км на ПдСх	зафіксувала	15	снаряд	ПдЗх-ПнСх	Н/Д	1.01, 01:10
	2-4 км на СхПдСх	зафіксувала	2	освітлювальна ракета	випущена(-й) угору	Н/Д	1.01, 01:11
	2-4 км на СхПдСх	зафіксувала	5	снаряд	ПнСх-ПдЗх	Н/Д	1.01, 01:11
	2-4 км на ПдСх	зафіксувала	2	черга		Н/Д	1.01, 00:00
	2-4 км на СхПдСх	зафіксувала	2	освітлювальна ракета	випущена(-й) угору	Н/Д	1.01, 00:00
	4-6 км на ПдСх	зафіксувала	2	вибух	невизначеного походження	Н/Д	1.01, 00:01
	2-4 км на ПдСх	зафіксувала	1	черга		Н/Д	1.01, 00:01
	2-4 км на ПдПдСх	зафіксувала	1	черга		Н/Д	1.01, 00:01
	2-4 км на ПдСх	зафіксувала	1	снаряд	ПнПнСх-ПдПдЗх	Н/Д	1.01, 00:01
	2-4 км на ПдПдСх	зафіксувала	1	освітлювальна ракета	випущена(-й) угору	Н/Д	1.01, 00:02
	2-4 км на СхПдСх	зафіксувала	10	снаряд	ПдЗх-ПнСх	Н/Д	1.01, 00:02
	2-4 км на СхПдСх	зафіксувала	8	снаряд	ПнСх-ПдЗх	Н/Д	1.01, 00:02
	2-4 км на ПдПдСх	зафіксувала	1	черга		Н/Д	1.01, 00:02
	4-6 км на ПдСх	зафіксувала	8	вибух	невизначеного походження	Н/Д	1.01, 00:02
	2-4 км на СхПдСх	зафіксувала	5	снаряд	ПнСх-ПдЗх	Н/Д	1.01, 00:03
	2-4 км на ПдПдСх	зафіксувала	1	снаряд	випущена(-й) угору	Н/Д	1.01, 00:03
	4-6 км на ПдСх	зафіксувала	5	вибух	невизначеного походження	Н/Д	1.01, 00:03
	2-4 км на СхПдСх	зафіксувала	1	освітлювальна ракета	випущена(-й) угору	Н/Д	1.01, 00:04
	2-4 км на СхПдСх	зафіксувала	1	снаряд	ПнСх-ПдЗх	Н/Д	1.01, 00:04
	2-4 км на ПдСх	зафіксувала	1	вибух	невизначеного походження	Н/Д	1.01, 00:05
	2-4 км на ПдПдСх	зафіксувала	1	освітлювальна ракета	випущена(-й) угору	Н/Д	1.01, 00:05
	2-4 км на СхПдСх	зафіксувала	1	освітлювальна ракета	випущена(-й) угору	Н/Д	1.01, 00:06
	4-6 км на ПдСх	зафіксувала	2	вибух	невизначеного походження	Н/Д	1.01, 00:06
	2-4 км на ПдПдСх	зафіксувала	14	снаряд	випущена(-й) угору	Н/Д	1.01, 00:07
	4-6 км на СхПдСх	зафіксувала	3	освітлювальна ракета	випущена(-й) угору	Н/Д	1.01, 00:07
	4-6 км на ПдСх	зафіксувала	3	вибух	невизначеного походження	Н/Д	1.01, 00:07
	2-4 км на ПдСх	зафіксувала	1	черга		Н/Д	1.01, 00:08
	4-6 км на СхПдСх	зафіксувала	2	вибух	невизначеного походження	Н/Д	1.01, 00:08

Місце розміщення СММ	Місце події	Спосіб	К-ть	Спостереження	Опис	Озброєння	Дата, час
	4–6 км на ПдСх	зафіксувала	4	вибух	невизначеного походження	Н/Д	1.01, 00:08
	4–6 км на ПдПдСх	зафіксувала	1	освітлювальна ракета	випущена(-й) угору	Н/Д	1.01, 00:08
	2–4 км на ПдСх	зафіксувала	2	освітлювальна ракета	випущена(-й) угору	Н/Д	1.01, 00:09
	4–6 км на ПдПдСх	зафіксувала	2	вибух	невизначеного походження	Н/Д	1.01, 00:09
	2–4 км на СхПдСх	зафіксувала	2	освітлювальна ракета	випущена(-й) угору	Н/Д	1.01, 00:10
	2–4 км на ПдСх	зафіксувала	1	черга		Н/Д	1.01, 00:10
	2–4 км на ПдСх	зафіксувала	2	вибух	невизначеного походження	Н/Д	1.01, 00:10
	2–4 км на ПдСх	зафіксувала	1	снаряд	3хПд3х–СхПнСх	Н/Д	1.01, 00:10
	4–6 км на ПдПдСх	зафіксувала	1	освітлювальна ракета	випущена(-й) угору	Н/Д	1.01, 00:11
	2–4 км на ПдСх	зафіксувала	5	снаряд	Пд3х–ПнСх	Н/Д	1.01, 00:11
	2–4 км на ПдСх	зафіксувала	1	освітлювальна ракета	випущена(-й) угору	Н/Д	1.01, 00:12
	2–4 км на ПдСх	зафіксувала	3	снаряд	3хПд3х–СхПнСх	Н/Д	1.01, 00:12
	4–6 км на ПдПдСх	зафіксувала	2	вибух	невизначеного походження	Н/Д	1.01, 00:12
	4–6 км на ПдПдСх	зафіксувала	4	вибух	невизначеного походження	Н/Д	1.01, 00:13
	4–6 км на ПдСх	зафіксувала	2	вибух	невизначеного походження	Н/Д	1.01, 00:14
	4–6 км на СхПдСх	зафіксувала	2	снаряд	ПнСх–Пд3х	Н/Д	1.01, 00:14
4–6 км на ПдПдСх	зафіксувала	6	вибух	невизначеного походження	Н/Д	1.01, 00:14	
камера СММ у н. п. Березове (підконтрольний уряду, 31 км на Пд3х від Донецька)	3–4 км на Пд	зафіксувала	5	снаряд	випущена(-й) угору	Н/Д	31.12, 23:02
	3–4 км на ПдСх	зафіксувала	6	снаряд	Пд3х–ПнСх	Н/Д	31.12, 23:03
	3–4 км на ПдСх	зафіксувала	11	снаряд	випущена(-й) угору	Н/Д	31.12, 23:03
	3–4 км на ПдСх	зафіксувала	3	черга	випущена(-й) угору	Н/Д	31.12, 23:04
	3–4 км на ПдСх	зафіксувала	3	снаряд	випущена(-й) угору	Н/Д	31.12, 23:04
	3–4 км на СхПдСх	зафіксувала	1	освітлювальна ракета	випущена(-й) угору	Н/Д	31.12, 23:04
камера СММ у н. п. Чермалик (підконтрольний уряду, 77 км на Пд від Донецька)	4–5 км на ПдСх	зафіксувала	1	освітлювальна ракета	випущена(-й) угору	Н/Д	31.12, 22:49
	4–5 км на ПдПдСх	зафіксувала	1	освітлювальна ракета	випущена(-й) угору	Н/Д	31.12, 23:22
	2–4 км на ПдСх	зафіксувала	4	снаряд	3хПд3х–СхПнСх	Н/Д	31.12, 23:26
	2–4 км на ПдПдСх	зафіксувала	2	снаряд	ПнПнСх–ПдПд3х	Н/Д	1.01, 00:10
	2–4 км на ПдСх	зафіксувала	2	снаряд	ПнПнСх–ПдПд3х	Н/Д	1.01, 00:46
	2–4 км на ПдСх	зафіксувала	1	черга	ПнПнСх–ПдПд3х	Н/Д	1.01, 00:54
камера СММ на Донецькій фільтрувальній станції (15 км на Пн від Донецька)	400–800 м на Пд	зафіксувала	2	черга	3х–Сх	Н/Д	31.12, 17:58
	4–6 км на Пд	зафіксувала	1	освітлювальна ракета	випущена(-й) угору	Н/Д	31.12, 19:24
	0,5–1 км на Пд	зафіксувала	1	вибух	невизначеного походження	Н/Д	31.12, 20:01
	300–800 м на ПдПд3х	зафіксувала	1	снаряд	ПнПн3х–ПдПдСх	Н/Д	31.12, 20:02
	300–800 м на Пд	зафіксувала	1	вибух	невизначеного походження	Н/Д	31.12, 21:19
	0,8–1,5 км на Пд	зафіксувала	1	освітлювальна ракета	випущена(-й) угору	Н/Д	31.12, 21:28
	1–2 км на ПдПд3х	зафіксувала	1	снаряд	Пн–Пд	Н/Д	31.12, 21:30
	1–2 км на ПдПд3х	зафіксувала	4	снаряд	Пн3х–ПдСх	Н/Д	31.12, 21:30
	1–2 км на ПдПд3х	зафіксувала	1	освітлювальна ракета	випущений(-а) вгору (також зафіксовано камерою СММ в Авдіївці)	Н/Д	31.12, 22:12
	1–2 км на Пд	зафіксувала	1	освітлювальна ракета	випущена(-й) угору	Н/Д	31.12, 22:24
	1–2 км на ПдПдСх	зафіксувала	1	освітлювальна ракета	випущений(-а) вгору (також зафіксовано камерою СММ в Авдіївці)	Н/Д	31.12, 22:42
	2–4 км на ПдПд3х	зафіксувала	1	черга	випущена(-й) угору	Н/Д	31.12, 22:57
	0,5–1 км на Пд	зафіксувала	1	спалах дульного полум'я		Н/Д	31.12, 22:57
	0,5–1 км на Пд	зафіксувала	1	вибух	розрив	Н/Д	31.12, 22:57
	0,5–1 км на Пд	зафіксувала	4	снаряд	Пн3х–ПдСх	Н/Д	31.12, 22:57
	0,5–1 км на ПдПдСх	зафіксувала	1	вибух	невизначеного походження	Н/Д	31.12, 22:57
0,5–1 км на Пд	зафіксувала	4	вибух	невизначеного походження	Н/Д	31.12, 22:58	

Місце розміщення СММ	Місце події	Спосіб	К-ть	Спостереження	Опис	Озброєння	Дата, час
	0,5–1 км на Пд	зафіксувала	6	снаряд	ПнЗх–ПдСх	Н/Д	31.12, 22:58
	300–800 м на Пд	зафіксувала	4	спалах дульного полум'я		Н/Д	31.12, 22:59
	0,5–1 км на ПдПдСх	зафіксувала	4	вибух	невизначеного походження	Н/Д	31.12, 22:59
	0,5–1 км на Пд	зафіксувала	6	снаряд	ПнЗх–ПдСх	Н/Д	31.12, 22:59
	300–800 м на Пд	зафіксувала	4	спалах дульного полум'я		Н/Д	31.12, 23:00
	0,8–1,5 км на Пд	зафіксувала	1	черга	СхПдСх–ЗхПнЗх	Н/Д	31.12, 23:00
	0,8–1,5 км на Пд	зафіксувала	4	освітлювальна ракета	випущена(-й) угору	Н/Д	31.12, 23:01
	300–800 м на Пд	зафіксувала	3	спалах дульного полум'я		Н/Д	31.12, 23:01
	0,8–1,5 км на Пд	зафіксувала	3	снаряд	випущена(-й) угору	Н/Д	31.12, 23:01
	0,8–1,5 км на Пд	зафіксувала	3	черга	випущена(-й) угору	Н/Д	31.12, 23:01
	300–800 м на Пд	зафіксувала	4	спалах дульного полум'я		Н/Д	31.12, 23:02
	2–4 км на ПдПдЗх	зафіксувала	1	черга	також зафіксовано камерою СММ на шахті «Октябрська»	Н/Д	31.12, 23:02
	1–2 км на Пд	зафіксувала	8	снаряд	СхПдСх–ЗхПнЗх	Н/Д	31.12, 23:02
	0,8–1,5 км на Пд	зафіксувала	4	снаряд	ПнЗх–ПдСх	Н/Д	31.12, 23:02
	2–4 км на ПдПдЗх	зафіксувала	1	освітлювальна ракета	випущений(-а) вгору (також зафіксовано камерою СММ на шахті «Октябрська»)	Н/Д	31.12, 23:03
	2–4 км на Пд	зафіксувала	1	освітлювальна ракета	випущена(-й) угору	Н/Д	31.12, 23:03
	2–4 км на ПдПдСх	зафіксувала	1	освітлювальна ракета	випущена(-й) угору	Н/Д	31.12, 23:03
	100–200 м на ПдПдЗх	зафіксувала	1	освітлювальна ракета	випущена(-й) угору	Н/Д	31.12, 23:03
	100–500 м на Пд	зафіксувала	1	освітлювальна ракета	випущена(-й) угору	Н/Д	31.12, 23:03
	1–2 км на ПдПдЗх	зафіксувала	3	снаряд	випущена(-й) угору	Н/Д	31.12, 23:03
	0,8–1,5 км на Пд	зафіксувала	2	снаряд	ПнЗх–ПдСх	Н/Д	31.12, 23:03
	1–2 км на Пд	зафіксувала	4	снаряд	ПдСх–ПнЗх	Н/Д	31.12, 23:03
	2–4 км на Пд	зафіксувала	3	освітлювальна ракета	випущена(-й) угору	Н/Д	31.12, 23:04
	2–4 км на ПдПдЗх	зафіксувала	3	освітлювальна ракета	випущена(-й) угору	Н/Д	31.12, 23:04
	2–4 км на ПдПдЗх	зафіксувала	18	снаряд	випущена(-й) угору	Н/Д	31.12, 23:04
	2–4 км на ПдПдСх	зафіксувала	3	освітлювальна ракета	випущена(-й) угору	Н/Д	31.12, 23:05
	2–4 км на Пд	зафіксувала	2	освітлювальна ракета	випущена(-й) угору	Н/Д	31.12, 23:05
	2–4 км на ПдПдЗх	зафіксувала	7	освітлювальна ракета	випущена(-й) угору	Н/Д	31.12, 23:05
	2–4 км на Пд	зафіксувала	2	вибух	невизначеного походження	Н/Д	31.12, 23:05
	2–4 км на Пд	зафіксувала	3	черга	випущена(-й) угору	Н/Д	31.12, 23:05
	2–4 км на ПдПдЗх	зафіксувала	1	снаряд	випущена(-й) угору	Н/Д	31.12, 23:05
	2–4 км на ПдПдЗх	зафіксувала	3	освітлювальна ракета	випущена(-й) угору	Н/Д	31.12, 23:06
	2–4 км на ПдПдЗх	зафіксувала	1	черга	випущена(-й) угору	Н/Д	31.12, 23:06
	300–500 м на ПдПдЗх	зафіксувала	1	освітлювальна ракета	випущена(-й) угору	Н/Д	31.12, 23:06
	2–4 км на Пд	зафіксувала	4	освітлювальна ракета	випущена(-й) угору	Н/Д	31.12, 23:07
	2–4 км на ПдПдЗх	зафіксувала	3	освітлювальна ракета	випущена(-й) угору	Н/Д	31.12, 23:07
	2–4 км на ПдПдЗх	зафіксувала	15	снаряд	випущена(-й) угору	Н/Д	31.12, 23:07
	2–4 км на ПдПдЗх	зафіксувала	1	освітлювальна ракета	випущена(-й) угору	Н/Д	31.12, 23:08
	2–4 км на Пд	зафіксувала	3	освітлювальна ракета	випущена(-й) угору	Н/Д	31.12, 23:08
	2–4 км на ПдПдСх	зафіксувала	2	освітлювальна ракета	випущена(-й) угору	Н/Д	31.12, 23:08
	2–4 км на ПдПдЗх	зафіксувала	15	снаряд	випущена(-й) угору	Н/Д	31.12, 23:08
	2–4 км на ПдПдЗх	зафіксувала	1	черга	випущена(-й) угору	Н/Д	31.12, 23:08
	300–500 м на Пд	зафіксувала	1	освітлювальна ракета	випущена(-й) угору	Н/Д	31.12, 23:09
	1–2 км на Пд	зафіксувала	2	освітлювальна ракета	випущена(-й) угору	Н/Д	31.12, 23:09
	2–4 км на ПдПдСх	зафіксувала	1	черга	випущена(-й) угору	Н/Д	31.12, 23:09
	2–4 км на ПдПдЗх	зафіксувала	2	черга	випущена(-й) угору	Н/Д	31.12, 23:09
	300–800 м на Пд	зафіксувала	2	спалах дульного полум'я		Н/Д	31.12, 23:09
	2–4 км на ПдПдЗх	зафіксувала	2	черга	випущена(-й) угору	Н/Д	31.12, 23:10
	300–500 м на ПдПдЗх	зафіксувала	1	вибух	постріл	Н/Д	31.12, 23:10

Місце розміщення СММ	Місце події	Спосіб	К-ть	Спостереження	Опис	Озброєння	Дата, час
	2–4 км на Пд	зафіксувала	3	черга	випущена(-й) угору	Н/Д	31.12, 23:53
	2–4 км на Пд	зафіксувала	1	освітлювальна ракета	випущена(-й) угору	Н/Д	31.12, 23:53
	2–4 км на Пд	зафіксувала	2	освітлювальна ракета	випущена(-й) угору	Н/Д	31.12, 23:54
	2–4 км на Пд	зафіксувала	2	освітлювальна ракета	випущена(-й) угору	Н/Д	31.12, 23:55
	1–2 км на ПдПд3х	зафіксувала	2	освітлювальна ракета	випущена(-й) угору	Н/Д	1.01, 00:00
	1–2 км на ПдПд3х	зафіксувала	1	черга	випущена(-й) угору	Н/Д	1.01, 00:00
	2–4 км на ПдПд3х	зафіксувала	2	черга	випущена(-й) угору	Н/Д	1.01, 00:01
	2–4 км на ПдПд3х	зафіксувала	1	спалах дульного полум'я		Н/Д	1.01, 00:01
	300–600 м на ПдПд3х	зафіксувала	2	снаряд	Пн–Пд	Н/Д	1.01, 00:01
	300–600 м на ПдПд3х	зафіксувала	1	снаряд	Пн3х–ПдСх	Н/Д	1.01, 00:01
	500–800 м на Пд	зафіксувала	1	вибух	розрив (після попередньої події)	Н/Д	1.01, 00:01
	1–2 км на ПдПд3х	зафіксувала	1	снаряд	3хПн3х–СхПдСх	Н/Д	1.01, 00:01
	2–4 км на ПдПдСх	зафіксувала	1	освітлювальна ракета	випущена(-й) угору	Н/Д	1.01, 00:02
	0,8–1,5 км на Пд	зафіксувала	3	черга	випущена(-й) угору	Н/Д	1.01, 00:02
	300–800 м на ПдПд3х	зафіксувала	10	снаряд	Пн3х–ПдСх	Н/Д	1.01, 00:02
	0,5–1 км на Пд	зафіксувала	1	вибух	розрив	Н/Д	1.01, 00:02
	0,5–1 км на Пд	зафіксувала	1	вибух	невизначеного походження	Н/Д	1.01, 00:02
	300–600 м на ПдПд3х	зафіксувала	7	спалах дульного полум'я		Н/Д	1.01, 00:02
	2–4 км на ПдПд3х	зафіксувала	3	черга	випущена(-й) угору	Н/Д	1.01, 00:02
	0,8–1,5 км на Пд	зафіксувала	1	вибух	постріл	Н/Д	1.01, 00:03
	0,8–1,5 км на Пд	зафіксувала	11	снаряд	після попередньої події	Н/Д	1.01, 00:03
	0,8–1,5 км на Пд	зафіксувала	1	вибух	розрив (після попередньої події)	Н/Д	1.01, 00:03
	300–600 м на ПдПд3х	зафіксувала	7	спалах дульного полум'я		Н/Д	1.01, 00:03
	2–4 км на ПдПд3х	зафіксувала	1	снаряд	випущена(-й) угору	Н/Д	1.01, 00:03
	500–800 м на Пд	зафіксувала	1	вибух	постріл	Н/Д	1.01, 03:10
	2–4 км на ПдПд3х	зафіксувала	1	вибух	невизначеного походження	Н/Д	1.01, 03:33
	2–4 км на ПдПд3х	зафіксувала	1	вибух	невизначеного походження	Н/Д	1.01, 04:03
	0,8–1,5 км на Пд	зафіксувала	15	снаряд	3хПн3х–СхПдСх	Н/Д	1.01, 00:04
	0,8–1,5 км на Пд	зафіксувала	1	освітлювальна ракета	випущена(-й) угору	Н/Д	1.01, 00:04
	0,8–1,5 км на Пд	зафіксувала	4	снаряд	СхПдСх–3хПн3х	Н/Д	1.01, 00:04
	0,5–1 км на Пд	зафіксувала	9	снаряд	3хПн3х–СхПдСх	Н/Д	1.01, 00:05
	0,5–1 км на Пд	зафіксувала	1	освітлювальна ракета	випущена(-й) угору	Н/Д	1.01, 00:06
	0,5–1 км на ПдПдСх	зафіксувала	1	вибух	невизначеного походження	Н/Д	1.01, 00:06
	0,8–1,2 км на ПдПд3х	зафіксувала	1	вибух	невизначеного походження	Н/Д	1.01, 00:06
	0,5–1 км на Пд	зафіксувала	4	освітлювальна ракета	випущена(-й) угору	Н/Д	1.01, 00:07
	2–4 км на ПдПд3х	зафіксувала	1	освітлювальна ракета	випущена(-й) угору	Н/Д	1.01, 00:07
	2–4 км на ПдПд3х	зафіксувала	12	снаряд	випущена(-й) угору	Н/Д	1.01, 00:07
	300–600 м на ПдПд3х	зафіксувала	5	спалах дульного полум'я		Н/Д	1.01, 00:07
	0,8–1,5 км на ПдПдСх	зафіксувала	1	вибух	невизначеного походження	Н/Д	1.01, 00:07
	500–800 м на Пд	зафіксувала	1	вибух	невизначеного походження	Н/Д	1.01, 00:08
	500–800 м на Пд	зафіксувала	1	снаряд	3хПн3х–СхПдСх	Н/Д	1.01, 00:08
	500–800 м на Пд	зафіксувала	1	вибух	розрив (після попередньої події)	Н/Д	1.01, 00:08
	300–600 м на ПдПд3х	зафіксувала	2	спалах дульного полум'я		Н/Д	1.01, 00:08
	2–4 км на Пд	зафіксувала	2	снаряд	випущена(-й) угору	Н/Д	1.01, 00:08
	0,8–1,2 км на Пд	зафіксувала	10	снаряд	випущена(-й) угору	Н/Д	1.01, 00:09
	0,5–1 км на ПдПд3х	зафіксувала	3	вибух	невизначеного походження	Н/Д	1.01, 00:10

Місце розміщення СММ	Місце події	Спосіб	К-ть	Спостереження	Опис	Озброєння	Дата, час
	2–4 км на ПдЗх	зафіксувала	10	снаряд	випущена(-й) угору	Н/Д	1.01, 00:10
	2–4 км на Пд	зафіксувала	2	вибух	вибух у повітрі	Н/Д	1.01, 00:10
	відстань — Н/Д, на Пд	зафіксувала	1	снаряд	випущена(-й) угору	Н/Д	1.01, 00:10
	2–4 км на ПдПдЗх	зафіксувала	1	вибух	невизначеного походження	Н/Д	1.01, 00:11
	2–4 км на ПдПдЗх	зафіксувала	1	освітлювальна ракета	випущена(-й) угору	Н/Д	1.01, 00:12
	2–4 км на ПдПдЗх	зафіксувала	3	снаряд	випущена(-й) угору	Н/Д	1.01, 00:12
	300–600 м на ПдПдЗх	зафіксувала	1	снаряд	випущена(-й) угору	Н/Д	1.01, 00:12
	1–2 км на ПдПдЗх	зафіксувала	1	вибух	вибух у повітрі	Н/Д	1.01, 00:14
	300–600 м на ПдПдЗх	зафіксувала	5	спалах дульного полум'я		Н/Д	1.01, 00:14
	300–600 м на ПдПдЗх	зафіксувала	4	снаряд	випущена(-й) угору	Н/Д	1.01, 00:14
	300–600 м на ПдПдЗх	зафіксувала	3	спалах дульного полум'я		Н/Д	1.01, 00:15
	300–600 м на ПдПдЗх	зафіксувала	2	снаряд	випущена(-й) угору	Н/Д	1.01, 00:15
	2–4 км на ПдПдЗх	зафіксувала	1	снаряд	випущена(-й) угору	Н/Д	1.01, 00:15
	2–3 км на ПдПдЗх	зафіксувала	1	освітлювальна ракета	випущена(-й) угору	Н/Д	1.01, 00:16
	2–4 км на ПдПдЗх	зафіксувала	3	снаряд	випущена(-й) угору	Н/Д	1.01, 00:17
	1–2 км на ПдПдЗх	зафіксувала	1	снаряд	випущена(-й) угору	Н/Д	1.01, 00:18
	1–2 км на ПдПдЗх	зафіксувала	1	вибух	невизначеного походження	Н/Д	1.01, 00:18
	1–2 км на ПдПдЗх	зафіксувала	1	снаряд	випущена(-й) угору	Н/Д	1.01, 00:18
	0,5–1 км на Пд	зафіксувала	6	снаряд	ПнЗх–ПдСх	Н/Д	1.01, 00:23
	0,5–1 км на ПдПдСх	зафіксувала	1	вибух	розрив	Н/Д	1.01, 00:28
	0,8–1,5 км на Пд	зафіксувала	1	освітлювальна ракета	випущена(-й) угору	Н/Д	1.01, 01:10
	0,5–1 км на ПдПдЗх	зафіксувала	9	снаряд	випущена(-й) угору	Н/Д	1.01, 01:10
	0,5–1 км на Пд	зафіксувала	1	освітлювальна ракета	випущена(-й) угору	Н/Д	1.01, 01:11
	0,5–1 км на Пд	зафіксувала	12	снаряд	ПнЗх–ПдСх	Н/Д	1.01, 01:11
	0,5–1 км на Пд	зафіксувала	5	снаряд	випущена(-й) угору	Н/Д	1.01, 01:22
	0,5–1 км на Пд	зафіксувала	1	снаряд	ЗхПнЗх–СхПдСх	Н/Д	1.01, 03:10
	0,5–1 км на Пд	зафіксувала	1	вибух	розрив (після попередньої події)	Н/Д	1.01, 03:10
	0,8–1,5 км на Пд	зафіксувала	1	вибух	невизначеного походження	Н/Д	1.01, 03:10
	1–2 км на Пд	зафіксувала	10	снаряд	ПнЗх–ПдСх	Н/Д	1.01, 16:45
	0,5–1 км на ПдЗх	зафіксувала	2	снаряд	Зх–Сх	Н/Д	1.01, 16:46
500–800 м на ПдПдЗх	зафіксувала	2	вибух	невизначеного походження	Н/Д	1.01, 18:18	
камера СММ за 1,5 км на ПнСх від н. п. Гнутове (підконтрольний урядові, 90 км на Пд від Донецька)	2–4 км на Сх	зафіксувала	1	освітлювальна ракета	випущена(-й) угору	Н/Д	31.12, 23:05
	2–4 км на Сх	зафіксувала	1	освітлювальна ракета	випущена(-й) угору	Н/Д	31.12, 23:07
	2–4 км на СхПдСх	зафіксувала	2	черга	випущена(-й) угору	Н/Д	31.12, 23:08
	2–4 км на СхПдСх	зафіксувала	1	черга	випущена(-й) угору	Н/Д	31.12, 23:32
	2–4 км на СхПдСх	зафіксувала	10	снаряд	випущена(-й) угору	Н/Д	31.12, 23:46
	2–4 км на СхПдСх	зафіксувала	1	снаряд	ПдПдЗх–ПнПнСх	Н/Д	31.12, 00:03
	2–4 км на СхПдСх	зафіксувала	1	снаряд	випущена(-й) угору	Н/Д	31.12, 00:05
	2–4 км на СхПдСх	зафіксувала	1	снаряд	ПдПдЗх–ПнПнСх	Н/Д	31.12, 00:08
	2–4 км на СхПдСх	зафіксувала	1	вибух	невизначеного походження	Н/Д	31.12, 00:10
	2–4 км на СхПдСх	зафіксувала	1	снаряд	ПнПнСх–ПдПдЗх	Н/Д	31.12, 00:10
	2–4 км на Сх	зафіксувала	1	освітлювальна ракета	випущена(-й) угору	Н/Д	31.12, 00:46
	2–4 км на СхПдСх	зафіксувала	8	снаряд	Пн–Пд	Н/Д	31.12, 00:55
	2–4 км на СхПнСх	зафіксувала	1	черга	випущена(-й) угору	Н/Д	31.12, 23:10
	2–4 км на СхПнСх	зафіксувала	10	снаряд	випущена(-й) угору	Н/Д	31.12, 23:11
	2–4 км на Сх	зафіксувала	5	снаряд	випущена(-й) угору	Н/Д	31.12, 23:14
камера СММ на КПВВ у н. п. Гнутове (підконтрольний уряду, 84 км на Пд від Донецька)	2–4 км на СхПнСх	зафіксувала	1	снаряд	ПнПнЗх–ПдПдСх	Н/Д	31.12, 23:44
	2–4 км на СхПдСх	зафіксувала	1	освітлювальна ракета	випущена(-й) угору	Н/Д	31.12, 23:59
	2–4 км на СхПдСх	зафіксувала	1	снаряд	ПнПнЗх–ПдПдСх	Н/Д	1.01, 00:06
	2–4 км на СхПдСх	зафіксувала	1	снаряд	випущена(-й) угору	Н/Д	1.01, 00:08
	2–4 км на СхПдСх	зафіксувала	1	снаряд	випущена(-й) угору	Н/Д	1.01, 00:08

Місце розміщення СММ	Місце події	Спосіб	К-ть	Спостереження	Опис	Озброєння	Дата, час
камера СММ у н. п. Гранітне (підконтрольний урядові, 60 км на Пд від Донецька)	1–3 км на Сх	зафіксувала	1	вибух	невизначеного походження	Н/Д	31.12, 18:07
	2–4 км на Сх	зафіксувала	1	снаряд	Пд–Пн	Н/Д	31.12, 21:09
	2–4 км на СхПдСх	зафіксувала	1	снаряд	ПдЗх–ПнСх	Н/Д	31.12, 21:10
	2–4 км на Сх	зафіксувала	1	вибух	невизначеного походження	Н/Д	31.12, 21:32
	2–4 км на СхПдСх	зафіксувала	1	снаряд	Пн–Пд	Н/Д	31.12, 21:44
	2–4 км на Сх	зафіксувала	1	снаряд	Пд–Пн	Н/Д	31.12, 21:44
	3–5 км на СхПдСх	зафіксувала	1	освітлювальна ракета	випущена(-й) угору	Н/Д	31.12, 23:12
	1–3 км на СхПдСх	зафіксувала	2	снаряд	випущена(-й) угору	Н/Д	31.12, 23:14
	3–5 км на СхПдСх	зафіксувала	18	снаряд	випущена(-й) угору	Н/Д	31.12, 23:15
	1–3 км на СхПдСх	зафіксувала	1	освітлювальна ракета	випущена(-й) угору	Н/Д	31.12, 23:20
	1–3 км на СхПдСх	зафіксувала	6	черга	випущена(-й) угору	Н/Д	31.12, 23:24
	2–4 км на СхПдСх	зафіксувала	1	снаряд	ПнПнСх–ПдПдЗх	Н/Д	1.01, 03:22
	2–4 км на Сх	зафіксувала	1	вибух	невизначеного походження	Н/Д	1.01, 03:39
	2–4 км на Сх	зафіксувала	2	снаряд	Пд–Пн	Н/Д	1.01, 03:39
	2–4 км на Сх	зафіксувала	1	снаряд	ПнЗх–ПдСх	Н/Д	1.01, 03:39
2–4 км на Сх	зафіксувала	1	снаряд	Пд–Пн	Н/Д	1.01, 04:26	
4–6 км на Сх	зафіксувала	1	снаряд	ПнПнЗх–ПдПдСх	Н/Д	1.01, 17:09	
камера СММ у н. п. Красногорівка (підконтрольний уряду, 21 км на Зх від Донецька)	2–4 км на СхПдСх	зафіксувала	1	освітлювальна ракета	випущена(-й) угору	Н/Д	31.12, 23:07
	2–4 км на Сх	зафіксувала	1	освітлювальна ракета	випущена(-й) угору	Н/Д	31.12, 23:08
	2–4 км на СхПдСх	зафіксувала	1	освітлювальна ракета	випущена(-й) угору	Н/Д	31.12, 23:14
	2–4 км на ПдСх	зафіксувала	1	черга	випущена(-й) угору	Н/Д	1.01, 00:09
	2–4 км на ПдСх	зафіксувала	5	снаряд	випущена(-й) угору	Н/Д	1.01, 00:11
	2–4 км на Сх	зафіксувала	2	снаряд	випущена(-й) угору	Н/Д	1.01, 00:18
	3–5 км на ПдСх	зафіксувала	5	вибух	невизначеного походження	Н/Д	1.01, 16:54
	3–5 км на ПдСх	зафіксувала	2	вибух	невизначеного походження	Н/Д	1.01, 16:56
камера СММ на КПВВ у н. п. Майорськ (підконтрольний уряду, 45 км на ПнСх від Донецька)	1–3 км на СхПнСх	зафіксувала	20	снаряд	ПнЗх–ПдСх	Н/Д	31.12, 20:32
	1–3 км на СхПнСх	зафіксувала	3	снаряд	ПнЗх–ПдСх	Н/Д	31.12, 20:37
	1–3 км на Сх	зафіксувала	1	черга	випущена(-й) угору	Н/Д	31.12, 23:04
	1–3 км на СхПнСх	зафіксувала	16	снаряд	ПнЗх–ПдСх	великокаліберний кулемет	31.12, 23:12
	1–3 км на СхПнСх	зафіксувала	1	снаряд	ПнЗх–ПдСх	Н/Д	31.12, 23:41
	1–3 км на Сх	зафіксувала	1	черга	випущена(-й) угору	Н/Д	1.01, 00:30
	2–4 км на Сх	зафіксувала	1	освітлювальна ракета	випущена(-й) угору	Н/Д	1.01, 00:38
	2–4 км на СхПдСх	зафіксувала	1	черга	випущена(-й) угору	Н/Д	1.01, 00:50
	2–4 км на СхПдСх	зафіксувала	1	черга	випущена(-й) угору	Н/Д	1.01, 01:13
	2–4 км на СхПдСх	зафіксувала	1	снаряд	випущена(-й) угору	Н/Д	1.01, 01:27
камера СММ на КПВВ у н. п. Мар'їнка (підконтрольний уряду, 23 км на ПдЗх від Донецька)	1–3 км на ПнПнЗх	зафіксувала	1	освітлювальна ракета	випущена(-й) угору	Н/Д	31.12, 20:38
	2–4 км на ПнПнСх	зафіксувала	1	вибух	невизначеного походження	Н/Д	31.12, 21:37
	2–4 км на ПнПнСх	зафіксувала	1	черга	також зафіксовано камерою СММ у Красногорівці	Н/Д	31.12, 23:02
	2–4 км на ПнПнСх	зафіксувала	3	снаряд	також зафіксовано камерою СММ у Красногорівці	Н/Д	31.12, 23:02
	2–4 км на ПнПнСх	зафіксувала	1	освітлювальна ракета	випущена(-й) угору	Н/Д	31.12, 23:02
	2–4 км на ПнПнСх	зафіксувала	1	снаряд	випущена(-й) угору	Н/Д	31.12, 23:03
	2–4 км на ПнПнСх	зафіксувала	7	черга	також зафіксовано камерою СММ у Красногорівці	Н/Д	31.12, 23:05
	2–4 км на ПнПнСх	зафіксувала	5	снаряд	також зафіксовано камерою СММ у Красногорівці	Н/Д	31.12, 23:05
	2–4 км на ПнПнСх	зафіксувала	1	черга	також зафіксовано камерою СММ у Красногорівці	Н/Д	31.12, 23:06
	2–4 км на ПнПнСх	зафіксувала	1	черга	також зафіксовано камерою СММ у Красногорівці	Н/Д	31.12, 23:11
	2–4 км на ПнПнСх	зафіксувала	3	освітлювальна ракета	випущена(-й) угору	Н/Д	31.12, 23:12

Місце розміщення СММ	Місце події	Спосіб	К-ть	Спостереження	Опис	Озброєння	Дата, час
	2-4 км на Пн	зафіксувала	1	освітлювальна ракета	випущена(-й) угору	Н/Д	31.12, 23:13
	2-4 км на ПнПнСх	зафіксувала	1	черга	також зафіксовано камерою СММ у Красногорівці	Н/Д	31.12, 23:32
	2-4 км на ПнПнСх	зафіксувала	1	черга	також зафіксовано камерою СММ у Красногорівці	Н/Д	31.12, 23:33
	2-4 км на ПнПнСх	зафіксувала	2	черга	також зафіксовано камерою СММ у Красногорівці	Н/Д	31.12, 23:35
	2-4 км на ПнПнСх	зафіксувала	2	черга	також зафіксовано камерою СММ у Красногорівці	Н/Д	31.12, 23:42
	2-4 км на ПнПнСх	зафіксувала	1	черга	також зафіксовано камерою СММ у Красногорівці	Н/Д	31.12, 23:45
	2-4 км на Пн	зафіксувала	7	черга	також зафіксовано камерою СММ у Красногорівці	Н/Д	31.12, 23:47
	2-4 км на ПнПнСх	зафіксувала	1	освітлювальна ракета	випущена(-й) угору	Н/Д	31.12, 23:59
	2-4 км на ПнПнСх	зафіксувала	2	черга	випущена(-й) угору	Н/Д	1.01, 00:00
	2-4 км на ПнПнСх	зафіксувала	1	освітлювальна ракета	випущена(-й) угору	Н/Д	1.01, 00:00
	2-4 км на ПнПнСх	зафіксувала	1	черга	випущена(-й) угору	Н/Д	1.01, 00:01
	2-4 км на Пн	зафіксувала	1	освітлювальна ракета	випущена(-й) угору	Н/Д	1.01, 00:01
	2-4 км на ПнПнСх	зафіксувала	4	снаряд	випущена(-й) угору	Н/Д	1.01, 00:01
	2-4 км на ПнПнСх	зафіксувала	5	снаряд	випущена(-й) угору	Н/Д	1.01, 00:03
	2-4 км на Пн	зафіксувала	1	снаряд	випущена(-й) угору	Н/Д	1.01, 00:03
	2-4 км на ПнПнСх	зафіксувала	5	освітлювальна ракета	випущена(-й) угору	Н/Д	1.01, 00:03
	2-4 км на ПнПнСх	зафіксувала	18	снаряд	3х-Сх	Н/Д	1.01, 00:04
	2-4 км на ПнПнСх	зафіксувала	1	освітлювальна ракета	випущена(-й) угору	Н/Д	1.01, 00:04
	2-4 км на ПнПнСх	зафіксувала	3	снаряд	випущена(-й) угору	Н/Д	1.01, 00:04
	2-4 км на ПнПнСх	зафіксувала	3	черга	випущена(-й) угору	Н/Д	1.01, 00:05
	2-4 км на Пн	зафіксувала	4	освітлювальна ракета	випущена(-й) угору	Н/Д	1.01, 00:05
	2-4 км на Пн	зафіксувала	22	снаряд	випущена(-й) угору	Н/Д	1.01, 00:05
	2-4 км на Пн	зафіксувала	1	черга	випущена(-й) угору	Н/Д	1.01, 00:06
	2-4 км на ПнПнЗх	зафіксувала	1	освітлювальна ракета	випущена(-й) угору	Н/Д	1.01, 00:06
	3-5 км на ПнПнСх	зафіксувала	1	снаряд	ПдЗх-ПнСх	Н/Д	1.01, 00:06
	3-5 км на ПнПнСх	зафіксувала	1	снаряд	ПдЗх-ПнСх	Н/Д	1.01, 00:07
	2-4 км на ПнПнСх	зафіксувала	1	снаряд	ПдЗх-ПнСх	Н/Д	1.01, 00:08
	3-5 км на ПнПнСх	зафіксувала	3	освітлювальна ракета	випущена(-й) угору	Н/Д	1.01, 00:08
	2-4 км на Пн	зафіксувала	2	освітлювальна ракета	випущена(-й) угору	Н/Д	1.01, 00:12
	2-4 км на Пн	зафіксувала	3	освітлювальна ракета	випущена(-й) угору	Н/Д	1.01, 00:13
	2-4 км на ПнПнСх	зафіксувала	1	освітлювальна ракета	випущена(-й) угору	Н/Д	1.01, 00:13
	2-4 км на ПнПнСх	зафіксувала	1	черга	випущена(-й) угору	Н/Д	1.01, 00:13
	2-4 км на Пн	зафіксувала	3	освітлювальна ракета	випущена(-й) угору	Н/Д	1.01, 00:14
	2-4 км на ПнПнСх	зафіксувала	1	освітлювальна ракета	випущена(-й) угору	Н/Д	1.01, 00:15
	2-4 км на ПнПнСх	зафіксувала	1	освітлювальна ракета	випущена(-й) угору	Н/Д	1.01, 00:16
	2-4 км на ПнПнСх	зафіксувала	1	освітлювальна ракета	випущена(-й) угору	Н/Д	1.01, 00:17
	2-4 км на ПнПнСх	зафіксувала	1	освітлювальна ракета	випущена(-й) угору	Н/Д	1.01, 00:19
	3-5 км на ПнПнСх	зафіксувала	12	снаряд	ПнСх-ПдЗх	Н/Д	1.01, 00:19
	2-4 км на ПнПнСх	зафіксувала	1	черга	випущена(-й) угору	Н/Д	1.01, 00:35
	2-4 км на ПнПнСх	зафіксувала	1	черга	випущена(-й) угору	Н/Д	1.01, 00:39
	2-4 км на ПнСх	зафіксувала	6	снаряд	3хПнЗх-СхПдСх	Н/Д	1.01, 00:00
	4-6 км на ПнСх	зафіксувала	2	черга	випущена(-й) угору	Н/Д	1.01, 00:00
	4-6 км на ПнСх	зафіксувала	2	освітлювальна ракета	випущена(-й) угору	Н/Д	1.01, 00:00
	4-6 км на ПнСх	зафіксувала	3	черга	випущена(-й) угору	Н/Д	1.01, 00:01
	4-6 км на ПнСх	зафіксувала	1	снаряд	3хПнЗх-СхПдСх	Н/Д	1.01, 00:01
	4-6 км на ПнСх	зафіксувала	1	вибух	розрив (після попередньої події)	Н/Д	1.01, 00:01
	4-6 км на ПнСх	зафіксувала	2	черга	випущена(-й) угору	Н/Д	1.01, 00:04
	2-4 км на ПнСх	зафіксувала	9	снаряд	3хПнЗх-СхПдСх	Н/Д	1.01, 00:04
	2-4 км на ПнСх	зафіксувала	1	черга	випущена(-й) угору	Н/Д	31.12, 23:02
	4-6 км на ПнСх	зафіксувала	2	снаряд	випущена(-й) угору	Н/Д	31.12, 23:03
	4-6 км на ПнСх	зафіксувала	2	освітлювальна ракета	випущена(-й) угору	Н/Д	31.12, 23:03
	4-6 км на ПнСх	зафіксувала	3	черга	випущена(-й) угору	Н/Д	31.12, 23:04
камера на шахті «Октябрьська» (непідконтрольна уряду, 9 км на ПнЗх від центру Донецька)							

Місце розміщення СММ	Місце події	Спосіб	К-ть	Спостереження	Опис	Озброєння	Дата, час
	4–6 км на ПнСх	зафіксувала	1	освітлювальна ракета	випущена(-й) угору	Н/Д	31.12, 23:04
	4–6 км на ПнСх	зафіксувала	1	черга	випущена(-й) угору	Н/Д	31.12, 23:05
	4–6 км на ПнСх	зафіксувала	1	снаряд	випущена(-й) угору	Н/Д	31.12, 23:05
	4–6 км на ПнСх	зафіксувала	2	черга	випущена(-й) угору	Н/Д	31.12, 23:06
	4–6 км на ПнСх	зафіксувала	1	черга	випущена(-й) угору	Н/Д	31.12, 23:07
	4–6 км на ПнСх	зафіксувала	2	черга	випущена(-й) угору	Н/Д	31.12, 23:08
	4–6 км на ПнСх	зафіксувала	2	черга	випущена(-й) угору	Н/Д	31.12, 23:09
	4–6 км на ПнСх	зафіксувала	2	черга	випущена(-й) угору	Н/Д	31.12, 23:10
	2–4 км на ПнСх	зафіксувала	2	снаряд	3хПн3х–СхПдСх	Н/Д	31.12, 23:11
	4–6 км на ПнСх	зафіксувала	4	черга	випущена(-й) угору	Н/Д	31.12, 23:13
	4–6 км на ПнСх	зафіксувала	7	черга	випущена(-й) угору	Н/Д	31.12, 23:53
центральный залізничний вокзал Донецька (непідконтрольний уряду, 6 км на Пн3х від центру міста)	2 км на Пн	чули	4	черга		великокаліберний кулемет	1.01, 11:42
	3 км на Пд	чули	1	вибух	невизначеного походження	Н/Д	1.01, 11:47
	3–4 км на Пн	чули	1	вибух	невизначеного походження	Н/Д	1.01, 12:08
м-н Трудівські, Петровський район Донецька (непідконтрольний уряду, 15 км на Пд3х від центру міста)	2 км на 3х	чули	1	постріл		стрілецька зброя	1.01, 09:37
	2 км на 3х	чули	1	постріл		стрілецька зброя	1.01, 09:42
залізничний вокзал у н. п. Ясинувата (непідконтрольний уряду, 16 км на ПнСх від Донецька)	1,5 км на 3х	чули	7	вибух	невизначеного походження	Н/Д	1.01, 12:50–12:55
	2 км на 3х	чули	3	постріл		стрілецька зброя	1.01, 12:50–12:55
	1,5 км на 3хПд3х	чули	2	вибух	невизначеного походження	Н/Д	1.01, 12:58–12:59
	2–3 км на 3хПд3х	чули	3	черга		стрілецька зброя	1.01, 12:58–12:59
	1–2 км на 3х	чули	1	черга		стрілецька зброя	1.01, 13:16
	1–2 км на Пн	чули	1	постріл		стрілецька зброя	1.01, 13:25
приблизно 1 км на Пн від н. п. Заїченко (непідконтрольний урядові, 93 км на Пд від Донецька)	відстань — Н/Д, на 3х	чули	1	вибух	невизначеного походження	Н/Д	1.01, 11:38
н. п. Світлодарськ (підконтрольний уряду, 57 км на ПнСх від Донецька)	3–5 км на Пн3х	чули	4	вибух	невизначеного походження	Н/Д	31.12, 22:52
	3–5 км на Пн3х	чули	3	черга		великокаліберний кулемет	31.12, 22:52
	3–5 км на Пн3х	чули	3	вибух	невизначеного походження	Н/Д	31.12, 22:59
	3–5 км на Пн3х	чули	2	вибух	невизначеного походження	Н/Д	31.12, 23:05
	3–5 км на Пн3х	чули	4	черга		великокаліберний кулемет	31.12, 23:05
	3–5 км на Пн3х	чули	20	черга		великокаліберний кулемет	31.12, 23:59
	3–5 км на Пн3х	чули	8	вибух	невизначеного походження	Н/Д	31.12, 23:59
	3–5 км на Пн3х	чули	2	вибух	невизначеного походження	Н/Д	1.01, 15:04
	3–5 км на Пн3х	чули	3	черга		стрілецька зброя	1.01, 15:04
н. п. Кадіївка (кол. Стаханов; непідконтрольний уряду, 50 км на 3х від Луганська)	10–15 км на 3х	чули	3	вибух	невизначеного походження	Н/Д	31.12, 21:05–21:10
ПдСх околиця н. п. Калинове (непідконтрольний урядові, 60 км на 3х від Луганська)	2–4 км на 3хПд3х	чули	12	черга		великокаліберний кулемет	1.01, 10:13–10:15

Місце розміщення СММ	Місце події	Спосіб	К-ть	Спостереження	Опис	Озброєння	Дата, час
Пн край ділянки розведення в районі н. п. Золоте (підконтрольний урядові, 60 км на Зх від Луганська)	2–4 км на ПнПнСх	чули	1	черга	за оцінкою, за межами ділянки розведення	великокаліберний кулемет	1.01, 12:55
камера СММ біля пам'ятника князю Ігорю на ПдСх від мосту біля Станиці Луганської (15 км на ПнСх від Луганська)	2–3 км на ЗхПнЗх	зафіксувала	1	освітлювальна ракета	випущена(-й) угору (за оцінкою, за межами ділянки розведення)	Н/Д	31.12, 23:01
	2–3 км на ЗхПнЗх	зафіксувала	1	черга	за оцінкою, за межами ділянки розведення	Н/Д	31.12, 23:35
камера СММ на мосту біля Станиці Луганської (15 км на ПнСх від Луганська)	7–9 км на ПдЗх	зафіксувала	5	освітлювальна ракета	випущена(-й) угору (за оцінкою, за межами ділянки розведення)	Н/Д	31.12, 23:02
	7–9 км на ПдЗх	зафіксувала	13	освітлювальна ракета	випущена(-й) угору (за оцінкою, за межами ділянки розведення)	Н/Д	31.12, 23:03
	7–9 км на ПдЗх	зафіксувала	8	освітлювальна ракета	випущена(-й) угору (за оцінкою, за межами ділянки розведення)	Н/Д	31.12, 23:04
	7–9 км на ПдЗх	зафіксувала	8	освітлювальна ракета	випущена(-й) угору (за оцінкою, за межами ділянки розведення)	Н/Д	31.12, 23:05
	7–9 км на ПдЗх	зафіксувала	4	освітлювальна ракета	випущена(-й) угору (за оцінкою, за межами ділянки розведення)	Н/Д	31.12, 23:06
	7–9 км на ПдЗх	зафіксувала	6	освітлювальна ракета	випущена(-й) угору (за оцінкою, за межами ділянки розведення)	Н/Д	31.12, 23:07
	7–9 км на ПдЗх	зафіксувала	9	освітлювальна ракета	випущена(-й) угору (за оцінкою, за межами ділянки розведення)	Н/Д	31.12, 23:08
	7–9 км на ПдЗх	зафіксувала	7	освітлювальна ракета	випущена(-й) угору (за оцінкою, за межами ділянки розведення)	Н/Д	31.12, 23:09
	7–9 км на ПдЗх	зафіксувала	8	освітлювальна ракета	випущена(-й) угору (за оцінкою, за межами ділянки розведення)	Н/Д	31.12, 23:10
	7–9 км на ПдЗх	зафіксувала	5	освітлювальна ракета	випущена(-й) угору (за оцінкою, за межами ділянки розведення)	Н/Д	31.12, 23:12
	7–9 км на ПдЗх	зафіксувала	2	освітлювальна ракета	випущена(-й) угору (за оцінкою, за межами ділянки розведення)	Н/Д	31.12, 23:13
	7–9 км на ПдЗх	зафіксувала	5	освітлювальна ракета	випущена(-й) угору (за оцінкою, за межами ділянки розведення)	Н/Д	31.12, 23:14
	7–9 км на ПдЗх	зафіксувала	6	освітлювальна ракета	випущена(-й) угору (за оцінкою, за межами ділянки розведення)	Н/Д	31.12, 23:15
	7–9 км на ПдЗх	зафіксувала	3	освітлювальна ракета	випущена(-й) угору (за оцінкою, за межами ділянки розведення)	Н/Д	31.12, 23:16

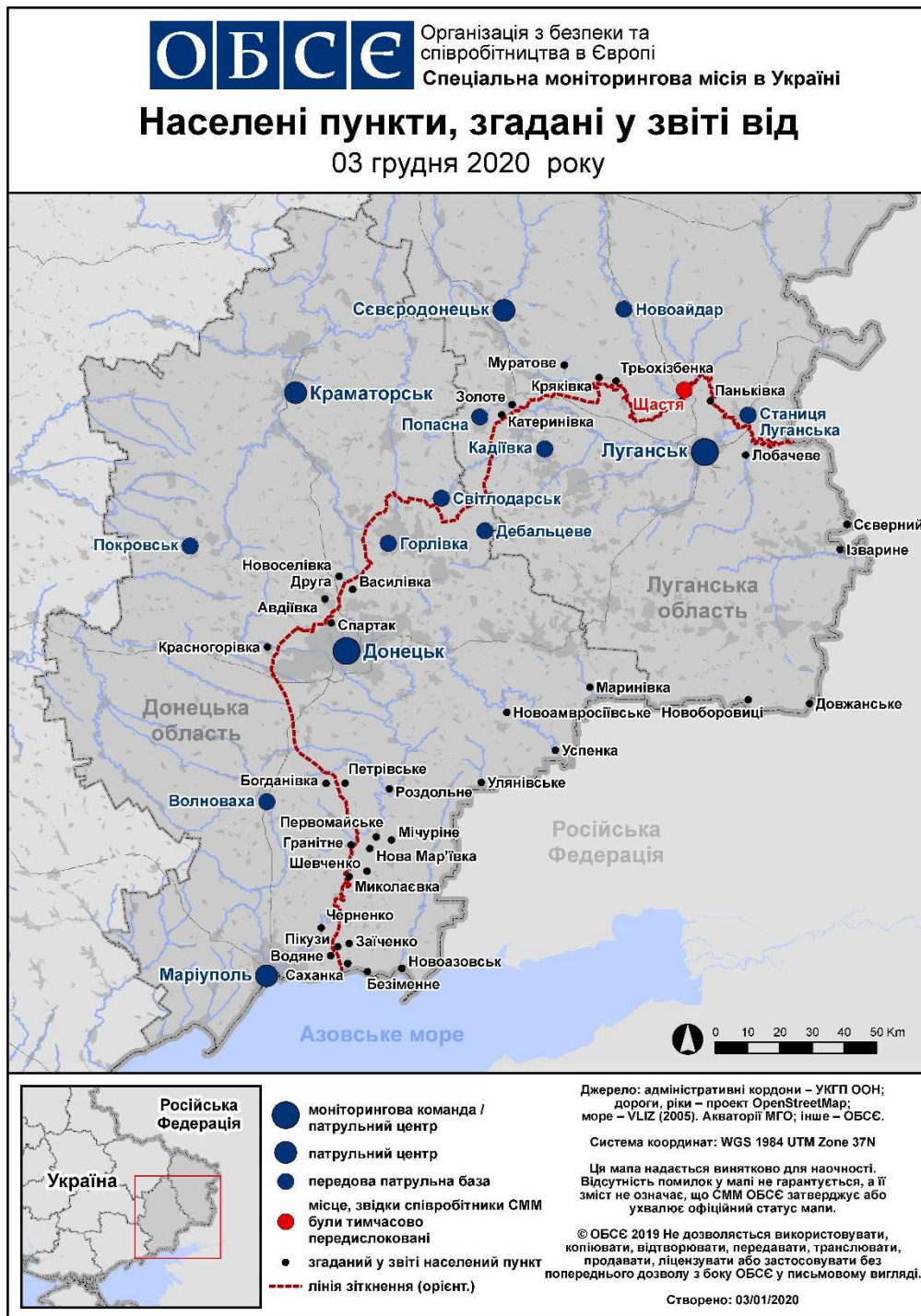
Місце розміщення СММ	Місце події	Спосіб	К-ть	Спостереження	Опис	Озброєння	Дата, час
	7-9 км на ПдЗх	зафіксувала	2	освітлювальна ракета	випущена(-й) угору (за оцінкою, за межами ділянки розведення)	Н/Д	31.12, 23:40
	7-9 км на ПдЗх	зафіксувала	2	освітлювальна ракета	випущена(-й) угору (за оцінкою, за межами ділянки розведення)	Н/Д	31.12, 23:41
	7-9 км на ПдЗх	зафіксувала	1	освітлювальна ракета	випущена(-й) угору (за оцінкою, за межами ділянки розведення)	Н/Д	31.12, 23:48
	7-9 км на ПдЗх	зафіксувала	2	освітлювальна ракета	випущена(-й) угору (за оцінкою, за межами ділянки розведення)	Н/Д	31.12, 23:45
	7-9 км на ПдЗх	зафіксувала	3	освітлювальна ракета	випущена(-й) угору (за оцінкою, за межами ділянки розведення)	Н/Д	31.12, 23:57
	7-9 км на ПдЗх	зафіксувала	1	освітлювальна ракета	випущена(-й) угору (за оцінкою, за межами ділянки розведення)	Н/Д	31.12, 23:58
	7-9 км на ПдЗх	зафіксувала	1	освітлювальна ракета	випущена(-й) угору (за оцінкою, за межами ділянки розведення)	Н/Д	1.01, 00:01
	7-9 км на ПдЗх	зафіксувала	1	освітлювальна ракета	випущена(-й) угору (за оцінкою, за межами ділянки розведення)	Н/Д	1.01, 00:05
	7-9 км на ПдЗх	зафіксувала	1	освітлювальна ракета	випущена(-й) угору (за оцінкою, за межами ділянки розведення)	Н/Д	1.01, 00:06
камера СММ у н. п. Золоте (підконтрольний уряду, 60 км на Зх від Луганська)	4-6 км на ПдПдСх	зафіксувала	6	вибух	випущена(-й) угору (за оцінкою, за межами ділянки розведення)	Н/Д	31.12, 20:52
	4-6 км на ПдПдСх	зафіксувала	6	вибух	невизначеного походження (за оцінкою, за межами ділянки розведення)	Н/Д	31.12, 20:59
	4-6 км на ПдСх	зафіксувала	1	освітлювальна ракета	випущена(-й) угору (за оцінкою, за межами ділянки розведення)	Н/Д	31.12, 21:26
	4-6 км на СхПдСх	зафіксувала	1	вибух	невизначеного походження (за оцінкою, за межами ділянки розведення)	Н/Д	31.12, 22:20
	4-6 км на Пд	зафіксувала	2	черга	випущена(-й) угору (за оцінкою, за межами ділянки розведення)	Н/Д	31.12, 23:00
	2-4 км на СхПнСх	зафіксувала	1	вибух	невизначеного походження (за оцінкою, за межами ділянки розведення)	Н/Д	31.12, 23:04
	2-4 км на СхПнСх	зафіксувала	2	снаряд	ПнЗх-ПдСх (за оцінкою, за межами ділянки розведення)	Н/Д	31.12, 23:04
	2-4 км на СхПнСх	зафіксувала	4	снаряд	ПнЗх-ПдСх (за оцінкою, за межами ділянки розведення)	Н/Д	31.12, 23:04
	2-4 км на СхПнСх	зафіксувала	3	снаряд	ПнЗх-ПдСх (за оцінкою, за межами ділянки розведення)	Н/Д	31.12, 23:05

Місце розміщення СММ	Місце події	Спосіб	К-ть	Спостереження	Опис	Озброєння	Дата, час
	2-4 км на СхПнСх	зафіксувала	1	вибух	невизначеного походження (за оцінкою, за межами ділянки розведення)	Н/Д	31.12, 23:05
	2-4 км на СхПнСх	зафіксувала	9	снаряд	Зх-Сх (за оцінкою, за межами ділянки розведення)	Н/Д	31.12, 23:05
	2-4 км на ПнСх	зафіксувала	1	черга	випущена(-й) угору (за оцінкою, за межами ділянки розведення)	Н/Д	31.12, 23:05
	2-4 км на СхПнСх	зафіксувала	7	снаряд	випущена(-й) угору (за оцінкою, за межами ділянки розведення)	Н/Д	31.12, 23:05
	2-4 км на Сх	зафіксувала	1	снаряд	випущена(-й) угору (за оцінкою, за межами ділянки розведення)	Н/Д	31.12, 23:06
	2-4 км на Сх	зафіксувала	1	черга	випущена(-й) угору (за оцінкою, за межами ділянки розведення)	Н/Д	31.12, 23:06
	2-4 км на Сх	зафіксувала	1	снаряд	випущена(-й) угору (за оцінкою, за межами ділянки розведення)	Н/Д	31.12, 23:06
	4-6 км на ПдСх	зафіксувала	1	освітлювальна ракета	випущена(-й) угору (за оцінкою, за межами ділянки розведення)	Н/Д	31.12, 23:08
	4-6 км на ПдСх	зафіксувала	1	освітлювальна ракета	випущена(-й) угору (за оцінкою, за межами ділянки розведення)	Н/Д	31.12, 23:12
	2-4 км на Сх	зафіксувала	8	снаряд	ПдЗх-ПнСх (за оцінкою, за межами ділянки розведення)	Н/Д	31.12, 23:13
	2-4 км на СхПнСх	зафіксувала	4	вибух	невизначеного походження (за оцінкою, за межами ділянки розведення)	Н/Д	31.12, 23:13
	4-6 км на ПдСх	зафіксувала	1	освітлювальна ракета	випущена(-й) угору (за оцінкою, за межами ділянки розведення)	Н/Д	31.12, 23:30
	4-6 км на ПдСх	зафіксувала	1	освітлювальна ракета	випущена(-й) угору (за оцінкою, за межами ділянки розведення)	Н/Д	31.12, 23:35
	2-4 км на ПнСх	зафіксувала	1	вибух	невизначеного походження (за оцінкою, за межами ділянки розведення)	Н/Д	31.12, 23:41
	2-4 км на ПнСх	зафіксувала	2	вибух	невизначеного походження (за оцінкою, за межами ділянки розведення)	Н/Д	31.12, 23:42
	2-4 км на Сх	зафіксувала	1	освітлювальна ракета	випущена(-й) угору (за оцінкою, за межами ділянки розведення)	Н/Д	31.12, 23:49
	4-6 км на ПдСх	зафіксувала	1	освітлювальна ракета	випущена(-й) угору (за оцінкою, за межами ділянки розведення)	Н/Д	31.12, 23:55
	2-4 км на СхПнСх	зафіксувала	1	освітлювальна ракета	випущена(-й) угору (за оцінкою, за межами ділянки розведення)	Н/Д	31.12, 23:59

Місце розміщення СММ	Місце події	Спосіб	К-ть	Спостереження	Опис	Озброєння	Дата, час
	2-4 км на СхПнСх	зафіксувала	4	освітлювальна ракета	випущена(-й) угору (за оцінкою, за межами ділянки розведення)	Н/Д	1.01, 00:00
	2-4 км на СхПнСх	зафіксувала	25	снаряд	випущена(-й) угору (за оцінкою, за межами ділянки розведення)	Н/Д	1.01, 00:00
	2-4 км на СхПнСх	зафіксувала	6	снаряд	ПнЗх-ПдСх (за оцінкою, за межами ділянки розведення)	Н/Д	1.01, 00:00
	2-4 км на Сх	зафіксувала	9	снаряд	випущена(-й) угору (за оцінкою, за межами ділянки розведення)	Н/Д	1.01, 00:00
	2-4 км на СхПнСх	зафіксувала	2	снаряд	ПнЗх-ПдСх (за оцінкою, за межами ділянки розведення)	Н/Д	1.01, 00:01
	2-4 км на Сх	зафіксувала	6	снаряд	випущена(-й) угору (за оцінкою, за межами ділянки розведення)	Н/Д	1.01, 00:01
	2-4 км на СхПдСх	зафіксувала	1	снаряд	випущена(-й) угору (за оцінкою, за межами ділянки розведення)	Н/Д	1.01, 00:01
	2-4 км на Сх	зафіксувала	2	освітлювальна ракета	випущена(-й) угору (за оцінкою, за межами ділянки розведення)	Н/Д	1.01, 00:01
	2-4 км на СхПнСх	зафіксувала	1	освітлювальна ракета	випущена(-й) угору (за оцінкою, за межами ділянки розведення)	Н/Д	1.01, 00:09
	3-5 км на СхПдСх	зафіксувала	1	освітлювальна ракета	випущена(-й) угору (за оцінкою, за межами ділянки розведення)	Н/Д	1.01, 17:51
камера СММ у н. п. Кряківка (підконтрольний уряду, 38 км на ПнЗх від Луганська)	4-5 км на ПдПдЗх	зафіксувала	4	черга	випущена(-й) угору	Н/Д	31.12, 23:00
	4-5 км на ПдПдЗх	зафіксувала	3	освітлювальна ракета	випущена(-й) угору	Н/Д	31.12, 23:00
	4-5 км на ПдПдЗх	зафіксувала	1	освітлювальна ракета	випущена(-й) угору	Н/Д	31.12, 23:01
	4-5 км на ПдПдЗх	зафіксувала	6	черга	випущена(-й) угору	Н/Д	31.12, 23:01
камера СММ у н. п. Чермалик (підконтрольний уряду, 77 км на Пд від Донецька)	1-3 км на Сх	зафіксувала	4	черга	ПнПнЗх-ПдПдСх	Н/Д	1.01, 20:38
	1-3 км на Сх	зафіксувала	5	снаряд	ПнПнЗх-ПдПдСх	Н/Д	1.01, 20:39
камера СММ на Донецькій фільтрувальній станції (15 км на Пн від Донецька)	0,5-1 км на ПдПдСх	зафіксувала	1	снаряд	Сх-Зх	Н/Д	1.01, 21:10
	0,5-1 км на ПдПдСх	зафіксувала	2	спалах дульного полум'я		Н/Д	1.01, 21:10
	1-3 км на ПдПдЗх	зафіксувала	1	освітлювальна ракета	випущена(-й) угору	Н/Д	2.01, 17:38
камера СММ за 1,5 км на ПнСх від н. п. Гнутове (підконтрольний урядові, 90 км на Пд від Донецька)	3-5 км на СхПдСх	зафіксувала	1	снаряд	ПнПнСх-ПдПдЗх	Н/Д	2.01, 01:11
	3-5 км на СхПдСх	зафіксувала	1	снаряд	ПнПнСх-ПдПдЗх	Н/Д	2.01, 01:12
	3-5 км на СхПдСх	зафіксувала	2	снаряд	ПдЗх-ПнСх	Н/Д	2.01, 01:12
	3-5 км на СхПдСх	зафіксувала	1	снаряд	випущена(-й) угору	Н/Д	2.01, 01:13
	3-5 км на СхПдСх	зафіксувала	1	снаряд	ПдЗх-ПнСх	Н/Д	2.01, 01:13
	3-5 км на СхПдСх	зафіксувала	1	снаряд	ПдЗх-ПнСх	Н/Д	2.01, 01:13
камера СММ у н. п. Гранітне (підконтрольний урядові, 60 км на Пд від Донецька)	1-3 км на СхПдСх	зафіксувала	6	снаряд	ЗхПнЗх-СхПдСх	Н/Д	2.01, 00:30
	1-3 км на Сх	зафіксувала	6	снаряд	ПдПдЗх-ПнПнСх	Н/Д	2.01, 00:30
	1-3 км на Сх	зафіксувала	3	снаряд	ПдПдЗх-ПнПнСх	Н/Д	2.01, 00:31
	2-4 км на Сх	зафіксувала	1	вибух	невизначеного походження	Н/Д	2.01, 00:54
камера СММ на КПВВ у н. п. Мар'їнка (підконтрольний уряду, 23 км на ПдЗх від Донецька)	1-3 км на ПнПнСх	зафіксувала	1	спалах дульного полум'я		Н/Д	1.01, 22:29
	1-3 км на ПнПнСх	зафіксувала	1	снаряд	ЗхПдЗх-СхПнСх	Н/Д	1.01, 22:29
	1-3 км на Пн	зафіксувала	1	вибух	невизначеного походження	Н/Д	1.01, 22:30

Місце розміщення СММ	Місце події	Спосіб	К-ть	Спостереження	Опис	Озброєння	Дата, час
приблизно 3 км на ПдЗх від центрального залізничного вокзалу Донецька (непідконтрольний уряду, 6 км на ПнЗх від центру міста)	1–3 км на ПнПнСх	зафіксувала	1	вибух	вибух у повітрі	Н/Д	1.01, 22:30
	1–2 км на ПнЗх	чули	5	черга		стрілецька зброя	2.01, 11:40
	1–2 км на ПнЗх	чули	7	постріл		стрілецька зброя	2.01, 11:45
	1–3 км на ПнЗх	чули	5	постріл		стрілецька зброя	2.01, 11:47
	1–3 км на ПнЗх	чули	3	черга		великокаліберний кулемет	2.01, 11:48
	1–2 км на ПнЗх	чули	10	постріл		стрілецька зброя	2.01, 11:50
	4–5 км на ПнЗх	чули	1	вибух	невизначеного походження	Н/Д	2.01, 11:59
приблизно 1 км на ПнЗх від залізничного вокзалу в н. п. Ясинувата (непідконтрольний уряду, 16 км на ПнСх від Донецька)	2–3 км на ПнПнЗх	чули	3	постріл		стрілецька зброя	2.01, 09:05
залізничний вокзал у н. п. Ясинувата (непідконтрольний уряду, 16 км на ПнСх від Донецька)	1 км на Зх	чули	1	постріл		стрілецька зброя	2.01, 13:23
приблизно 1 км на Сх від н. п. Крута Балка (непідконтрольний уряду, 16 км на Пн від Донецька)	1–2 км на ПнПнЗх	чули	6	постріл		стрілецька зброя	2.01, 11:20
н. п. Олександрівка (непідконтрольний уряду, 20 км на ПдЗх від Донецька)	1 км на ЗхПдЗх	чули	1	постріл		стрілецька зброя	2.01, 13:20
н. п. Новотроїцьке (підконтрольний урядові, 36 км на ПдЗх від Донецька)	3–4 км на ПнСх	чули	5	черга		стрілецька зброя	2.01, 11:00–11:01
приблизно 1 км на Пн від н. п. Заїченко (непідконтрольний урядові, 93 км на Пд від Донецька)	2–3 км на ЗхПнЗх	чули	2	постріл		стрілецька зброя	2.01, 11:10
2 км на Сх від н. п. Безіменне (непідконтрольний урядові, 100 км на Пд від Донецька)	1–3 км на Пн	чули	1	постріл		стрілецька зброя	2.01, 12:17
	2–3 км на ЗхПнЗх	чули	6	постріл		стрілецька зброя	2.01, 12:34–12:50
	2–3 км на ЗхПнЗх	чули	1	вибух	невизначеного походження	Н/Д	2.01, 12:34–12:50
приблизно 5 км на Пн від н. п. Горлівка (непідконтрольний урядові, 39 км на ПнСх від Донецька)	2–3 км на ПнСх	чули	3	черга		великокаліберний кулемет	2.01, 09:22
н. п. Горлівка (непідконтрольний уряду, 39 км на ПнСх від Донецька)	4–6 км на ПнЗх	чули	1	вибух	невизначеного походження	Н/Д	2.01, 16:35
приблизно 500 м на ПнСх від н. п. Кам'янка (підконтрольний уряду, 20 км на Пн від Донецька)	3–5 км на ПнСх	чули	3	постріл		стрілецька зброя	2.01, 11:03
камера СММ у н. п. Станція Луганська (підконтрольний урядові, 16 км на ПнСх від Луганська)	4–6 км на Зх	зафіксувала	6	вибух	невизначеного походження (за оцінкою, за межами ділянки розведення)	Н/Д	1.01, 22:47

Мапа Донецької та Луганської областей¹²



¹² За рішенням Постійної ради №1117 від 21 березня 2014 року, СММ базується у десяти містах на всій території України (Херсон, Одеса, Львів, Івано-Франківськ, Харків, Донецьк, Дніпро, Чернівці, Луганськ і Київ). Ця мапа східної України призначена для ілюстративних цілей. На ній вказані населені пункти, згадані у звіті, а також ті, де є офіси СММ (команди спостерігачів, представництва і передові патрульні бази) в Донецькій і Луганській областях. (Червоним кольором виділено передову патрульну базу, з якої співробітники СММ були тимчасово передислоковані починаючи з 27 вересня 2016 року згідно з рекомендаціями експертів з безпеки з деяких держав-учасниць ОБСЄ та з урахуванням вимог СММ щодо безпеки. СММ використовує ці приміщення у світлу пору доби, а також патрулює в цьому населеному пункті вдень).