

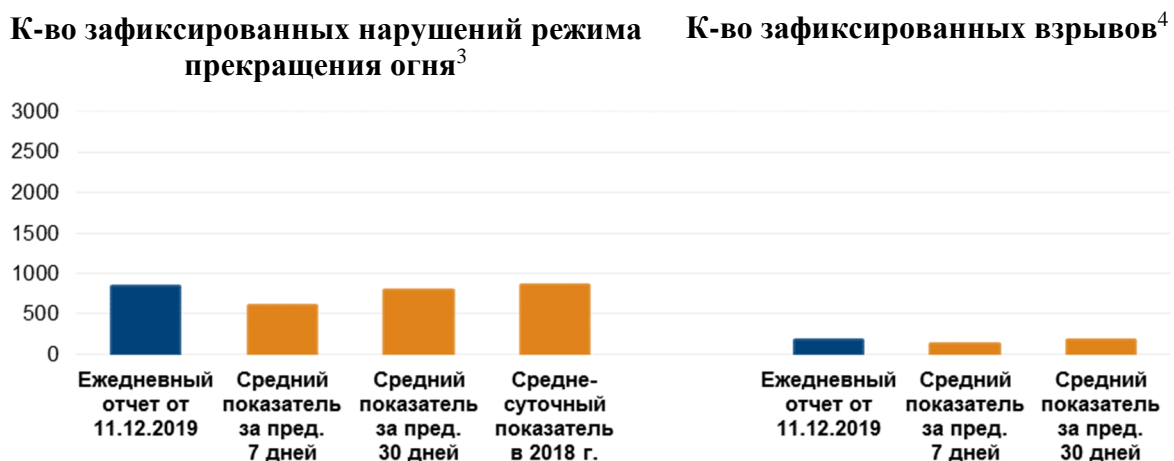
# Ежедневный отчет № 293/2019

от 11 декабря 2019 года<sup>1</sup>

## Краткое изложение

- СММ констатировала увеличение количества нарушений режима прекращения огня в Донецкой области и уменьшение количества таких нарушений в Луганской области по сравнению с предыдущим отчетным периодом.
- Миссия зафиксировала нарушения режима прекращения огня на участке разведения сил и средств в районе Петровского.
- СММ продолжала осуществлять мониторинг ситуации на участках разведения в районах Золотого и Станицы Луганской.
- Миссия осуществляла мониторинг соблюдения локального режима прекращения огня для содействия бурению водозаборных скважин и ремонту водопроводов в неподконтрольных правительству районах Луганской области.
- Свободу передвижения СММ по-прежнему ограничивали, в том числе вновь на блокпосте вооруженных формирований вблизи Безыменного и в пункте пропуска на границе возле неподконтрольной правительству Вознесенки\*.

## Нарушения режима прекращения огня<sup>2</sup>



<sup>1</sup> На основании информации, поступившей от мониторинговых команд по состоянию на 19:30 10 декабря 2019 года (по восточноевропейскому времени).

<sup>2</sup> Более подробная информация обо всех случаях нарушения режима прекращения огня, а также карты Донецкой и Луганской областей, где отмечены все места, упомянутые в отчете, представлены в приложении. В течение отчетного периода возможности ведения наблюдения при помощи некоторых камер СММ были ограничены из-за тумана.

<sup>3</sup> Включая взрывы.

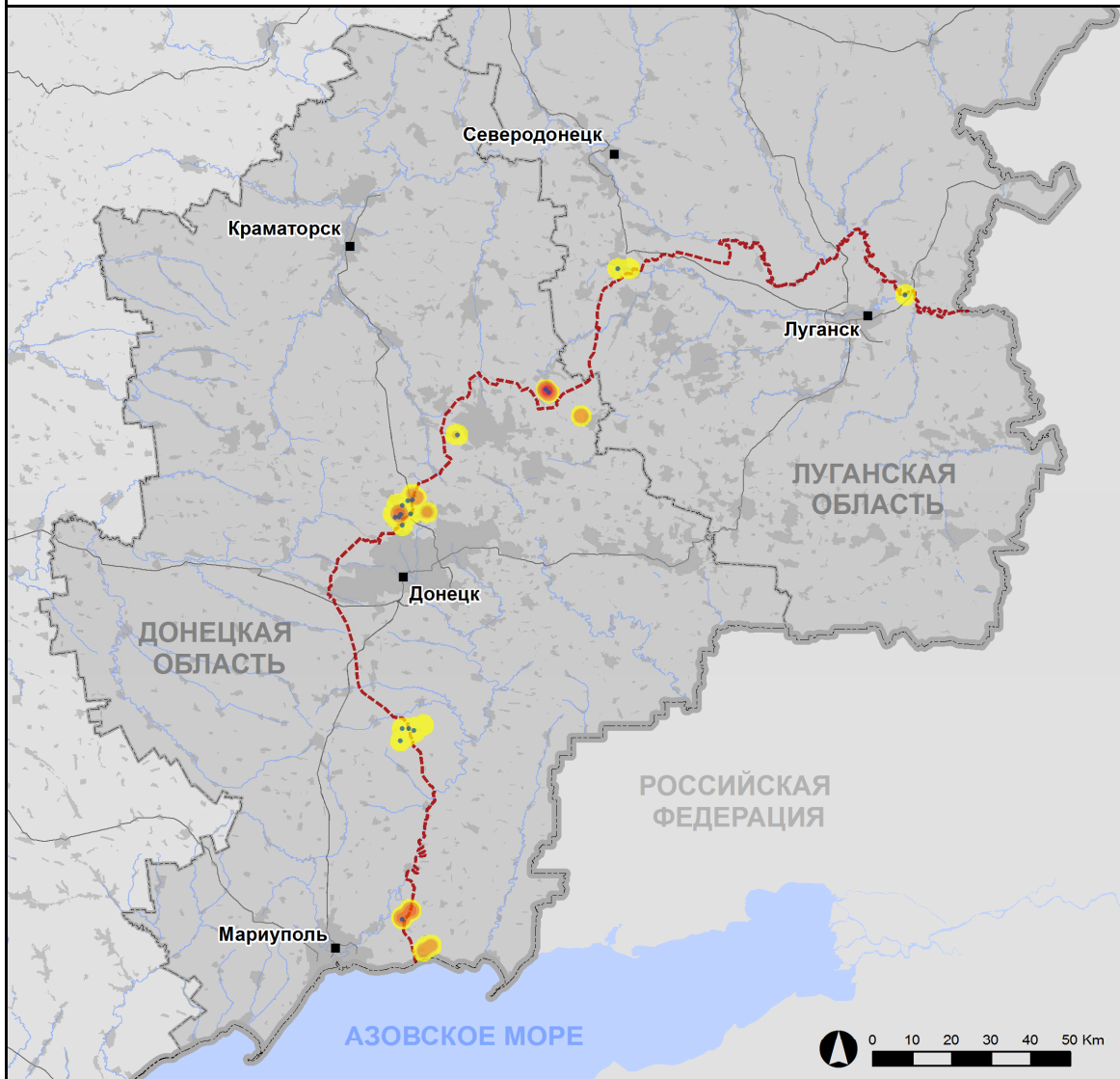
<sup>4</sup> Включая вследствие огня из вооружения неустановленного типа.

## Карта зафиксированных нарушений режима прекращения огня



Организация по безопасности и сотрудничеству в Европе  
Специальная мониторинговая миссия в Украине

### Зафиксированные СММ нарушения режима прекращения огня 10 декабря 2019 г.



#### Концентрация нарушений режима прекращения огня

- Высокая
- 
- Низкая
- Взрыв
- Населенный пункт
- Линия соприкосновения (ориентир.)

Источники: административные границы — УКГВ ООН; дороги, реки — проект OpenStreetMap; море — VLIZ (2005), Акватории МГО; другое — ОБСЕ.

Система координат: WGS 1984 UTM Zone 37N

Данная карта предоставляется исключительно для наглядности. Отсутствие ошибок не гарантировано, а ее содержание не подразумевает, что СММ ОБСЕ утверждает или одобряет официальный статус карты.

© СММ ОБСЕ 2019 Не разрешается использовать, копировать, воспроизводить, передавать, транслировать, продавать, лицензировать или применять без предварительного разрешения со стороны ОБСЕ в письменном виде.  
Создано: 11/12/2019

В Донецкой области СММ констатировала увеличение количества нарушений режима прекращения огня, зафиксировав также больше взрывов (около 165), по сравнению с [предыдущим отчетным периодом](#) (примерно 125 взрывов). Больше половины нарушений режима прекращения огня и большую часть взрывов зафиксировано в районах к юго-востоку от н. п. Светлодарск (подконтрольный правительству, 57 км к северо-востоку от Донецка), а также к востоку и югу от н. п. Пищевик (подконтрольный правительству, 84 км к югу от Донецка).

В Луганской области Миссия констатировала уменьшение количества нарушений режима прекращения огня, зафиксировав также меньше взрывов (8), по сравнению с [предыдущим отчетным периодом](#) (15 взрывов). Большинство нарушений режима прекращения огня, включая большую часть взрывов, зафиксировано в районах к юго-западу от н. п. Станица Луганская (подконтрольный правительству, 16 км к северо-востоку от Луганска; см. ниже).

### **Участки разведения в районах Петровского, Золотого и Станицы Луганской<sup>5</sup>**

10 декабря наблюдатели видели 4 мужчин в одежде военного типа с металлоискателем и прочим оборудованием на участке местности вокруг камеры СММ, установленной на западной окраине н. п. Петровское (неподконтрольный правительству, 41 км к югу от Донецка), примерно в 300 м от северо-восточного угла **участка разведения в районе Петровского**. Там же команда Миссии слышала 1 взрыв неопределенного происхождения на расстоянии около 700–800 м к юго-западу. Ведя наблюдение ориентировочно в 1 км к востоко-северо-востоку от н. п. Богдановка (подконтрольный правительству, 41 км к юго-западу от Донецка), члены патруля СММ слышали 3 выстрела из стрелкового оружия на расстоянии примерно 2–3 км к юго-востоку. По оценке Миссии, все вышеупомянутые нарушения режима прекращения огня произошли в пределах участка разведения в районе Петровского.

Патрулируя еще в двух местах около данного участка разведения, наблюдатели слышали 1 взрыв неопределенного происхождения и 3 очереди из стрелкового оружия (определить, на участке разведения или за его пределами, не представлялось возможным), а также еще 2 взрыва неопределенного происхождения и 1 очередь из стрелкового оружия (по оценке, вне участка разведения, но в пределах 5 км от его края).

10 декабря, находясь на **участке разведения в районе н. п. Золотое** (подконтрольный правительству, 60 км к западу от Луганска), команда СММ зафиксировала фургон и грузовик с 6 работниками из подконтрольных правительству районов на борту, которые ехали в направлении н. п. Катериновка (подконтрольный правительству, 64 км к западу от Луганска) для проведения, как сообщалось, ремонтных работ на линиях электропередачи.

В тот же день наблюдатели видели, как 15 работников, 4 сапера из неподконтрольных правительству районов и 1 транспортное средство заезжали на участок разведения в районе Золотого. Наблюдатели видели 5 членов вооруженных формирований (с нарукавными повязками с надписью «СЦКК») на южном краю участка разведения и далее на юг от синего контейнера с надписью «СЦКК». С этой же позиции команда

---

<sup>5</sup> Разведение предусмотрено Рамочным решением Трехсторонней контактной группы о разведении сил и средств от 21 сентября 2016 года.

СММ слышала 1 взрыв на участке разведения в пределах 500–700 м к северо-северо-западу (по оценке, контролируемый подрыв неразорвавшегося снаряда; также зафиксирован установленной на дороге Т1316 камерой СММ). За пределами участка разведения, ориентировочно в 1,5 км к западу от его южного края, наблюдатели видели 5 членов вооруженных формирований, которые рыли траншеи.

На юго-западной окраине н. п. Золотое-4 (Родина; подконтрольный правительству, 59 км к западу от Луганска), на расстоянии около 250 м к северу от северного края участка разведения, члены патруля Миссии зафиксировали 3 военнослужащих Вооруженных сил Украины и экскаватор, при помощи которого проводили земляные работы. Офицер Вооруженных сил Украины при Совместном центре контроля и координации (СЦКК) сообщил наблюдателям, что эти работы проводят в рамках обустройства новой военной позиции в данном районе.

В течение дня камера СММ в Золотом зафиксировала 1 снаряд, пролетевший примерно в 2–4 км к востоку (по оценке, вне участка разведения, но в пределах 5 км от его края).

10 декабря за пределами участка разведения в районе н. п. Станица Луганская (подконтрольный правительству, 16 км к северо-востоку от Луганска), на расстоянии около 1,5 км к юго-юго-востоку от моста около Станицы Луганской (15 км к северо-востоку от Луганска), наблюдатели впервые обнаружили металлический предмет (оцененный как фрагмент снаряда из безоткатного орудия), застрявший в земле на участке местности с густой растительностью непосредственно возле автостоянки около памятника князю Игорю.

Во второй половине дня, находясь на восточной окраине Станицы Луганской, команда Миссии слышала 6 взрывов неопределенного происхождения и 1 очередь из крупнокалиберного пулемета ориентировочно в 5–6 км к юго-юго-западу (по оценке, вне участка разведения, но в пределах 5 км от его края).

### **Отвод вооружения**

СММ продолжала осуществлять мониторинг отвода вооружения, предусмотренного Меморандумом, а также Комплексом мер и Дополнением к нему.

### **Постоянные места хранения вооружения**

*Постоянное место хранения вооружения в неподконтрольном правительству районе Луганской области*

10 декабря

СММ констатировала, что все ранее заявленное как отведенное вооружение было на месте.

### **Признаки военного присутствия и присутствия военного типа в зоне безопасности<sup>6</sup>**

Миссия зафиксировала военное присутствие и присутствие военного типа в зоне безопасности по обе стороны от линии соприкосновения (детальнее см. в таблице ниже).

---

<sup>6</sup> Упомянутая в этом разделе техника не подпадает под действие Минских соглашений об отводе вооружений.

В н. п. Первомайское (подконтрольный правительству, 17 км к северо-западу от Донецка) наблюдатели видели, как беспилотный летательный аппарат (БПЛА) приземлялся на автодороге М04.

### **Усилия СММ по содействию ремонту и обеспечению функционирования жизненно важных объектов гражданской инфраструктуры**

Миссия осуществляла мониторинг соблюдения локального режима прекращения огня для содействия бурению водозаборных скважин возле н. п. Паньковка (неподконтрольный правительству, 16 км к северу от Луганска) и ремонту водопроводов в н. п. Золотое-5 (Михайловка; неподконтрольный правительству, 58 км к западу от Луганска). СММ продолжала содействовать обеспечению функционирования Донецкой фильтровальной станции (15 км к северу от Донецка).

### **Приграничные районы, которые не контролируются правительством**

Находясь в пункте пропуска на границе неподалеку от н. п. Новоазовск (102 км к юго-востоку от Донецка) в течение приблизительно 30 минут, члены патруля СММ видели, что в Украину въехали 12 автомобилей (5 с украинскими номерными знаками, 4 — с российскими и 3 с табличками «ДНР») и 1 тентованный грузовик (с украинскими номерными знаками), а также вошла женщина. В то же время из Украины выехали 23 автомобиля (8 с украинскими номерными знаками, 10 — с российскими и 5 с табличками «ДНР») и 19 тентованных грузовиков (6 с украинскими номерными знаками и 13 с табличками «ДНР»).

Ведя наблюдение в пункте пропуска на границе вблизи н. п. Вознесенка (бывш. Червонопартизанск; 65 км к юго-востоку от Луганска) на протяжении около 15 минут, наблюдатели видели, что в Украину въехал 1 автобус (с российскими номерными знаками), а из Украины выехал 1 тентованный грузовик (с украинскими номерными знаками). Вскоре член вооруженных формирований сказал патрулю Миссии покинуть этот район\*.

Спустя примерно 10 минут пребывания патруля СММ на железнодорожной станции в Вознесенке член вооруженных формирований сказал наблюдателям покинуть этот район\*.

СММ продолжала следить за ситуацией в Херсоне, Одессе, Львове, Ивано-Франковске, Харькове, Днепре, Черновцах и Киеве.

### **\*Ограничения свободы передвижения и другие препятствия в выполнении мандата СММ**

*Деятельность по мониторингу и свобода передвижения СММ ограничены из-за угроз в области безопасности, включая риски, связанные с наличием мин и неразорвавшихся боеприпасов, а также другими препятствиями, которые ежедневно меняются. Мандат СММ предусматривает свободный и безопасный доступ по всей Украине. Все подписанты Комплекса мер согласились с необходимостью свободного и безопасного доступа, а также с тем, что ограничение свободы передвижения СММ является нарушением и что на подобные нарушения необходимо оперативно реагировать. Они также согласились с тем, что Совместный центр контроля и координации должен содействовать такому реагированию и осуществлять общую*

координацию работ по разминированию. Однако вооруженные формирования в отдельных районах Донецкой и Луганской областей часто отказывают СММ в доступе к районам, прилегающим к неподконтрольным правительству участкам границы Украины (например, см. ниже). Деятельность СММ в Донецкой и Луганской областях оставалась ограниченной после того, как [23 апреля 2017 года недалеко от Пришиба произошел инцидент со смертельным исходом](#). В связи с этим способность Миссии осуществлять наблюдение была по-прежнему ограничена.

#### Запрет доступа:

- На блокпосте к западу от н. п. Безыменное (неподконтрольный правительству, 100 км к югу от Донецка) вооруженный член вооруженных формирований **ВНОВЬ** отказал патрулю Миссии в проезде.
- В пункте пропуска на границе возле н. п. Вознесенка (бывш. Червонопартизанск; неподконтрольный правительству, 65 км к юго-востоку от Луганска) член вооруженных формирований сказал патрулю Миссии покинуть этот район.
- На железнодорожной станции в Вознесенке член вооруженных формирований сказал патрулю Миссии покинуть этот район.

#### Задержка:

- На блокпосте к западу от н. п. Верхнешироковское (бывш. Октябрь; неподконтрольный правительству, 85 км к югу от Донецка) в двух случаях вооруженный член вооруженных формирований **ВНОВЬ** разрешал команде Миссии проследовать дальше только спустя около 90 и 18 минут ожидания.

*Регулярные ограничения на участках разведения сил и средств и из-за мин/неразорвавшихся боеприпасов:*

- Не осуществив сплошное разминирование и извлечение неразорвавшихся боеприпасов и не устранив прочие преграды, стороны по-прежнему отказывали СММ в неограниченном доступе, а также в возможности передвигаться по отдельным дорогам, которые ранее были определены как важные для осуществления Миссией эффективного мониторинга и для передвижения гражданских лиц.

#### Другие препятствия:

- БПЛА СММ малого радиуса действия подвергался воздействию помех сигнала GPS (по оценке, предположительно в результате глушения) дважды при выполнении полета в районе над н. п. Докучаевск (неподконтрольный правительству, 30 км к юго-западу от Донецка)<sup>7</sup>.

---

<sup>7</sup> Помехи сигнала могли создавать из любого района в радиусе нескольких километров от местоположения БПЛА.

**Таблица признаков военного присутствия и присутствия военного типа в зоне безопасности<sup>8</sup>**

<b>Дата</b>	<b>К-во</b>	<b>Вид</b>	<b>Место</b>	<b>Источник наблюдения</b>
<b>подконтрольные правительству районы</b>				
10.12.2019	1	боевая бронированная машина (типа БМП)	восточная окраина н. п. Попасная (69 км к западу от Луганска)	патруль
<b>неподконтрольные правительству районы</b>				
10.12.2019	1	бронетранспортер (БТР-80)	под маскировочной сеткой в жилом районе н. п. Сосновское (78 км к югу от Донецка)	БПЛА малого радиуса действия

---

<sup>8</sup> Упомянутая в этом разделе техника не подпадает под действие Минских соглашений об отводе вооружений.

**Таблица нарушений режима прекращения огня по состоянию на 10 декабря 2019 г.<sup>9</sup>**

Месторасположение СММ	Место события	Способ	К-во	Наблюдение	Описание	Вооружение	Дата, время
камера СММ в н. п. Авдеевка (подконтрольный правительству, 17 км к С от Донецка)	3–5 км к ЮЮВ	зафиксировала	1	снаряд	ЗСЗ–ВЮВ	Н/Д	10.12, 01:54
	3–5 км к ЮЮВ	зафиксировала	3	взрыв	неопределенного происхождения	Н/Д	10.12, 01:54
камера СММ в н. п. Петровское (неподконтрольный правительству, 41 км к Ю от Донецка)	300–500 м к С	зафиксировала	2	снаряд	З–В (по оценке, за пределами участка разведения)	Н/Д	3.12, 05:14
ЮВ окраина н. п. Авдеевка (подконтрольный правительству, 17 км к С от Донецка)	2–3 км к ЗЮЗ	слышали	3	очередь		стрелковое оружие	10.12, 09:14
	2 км к СЗ	слышали	3	выстрел		стрелковое оружие	10.12, 09:53
	1–1,5 км к С	слышали	2	взрыв	неопределенного происхождения	Н/Д	10.12, 10:09
	2–3 км к ЮЗ	слышали	2	взрыв	неопределенного происхождения	Н/Д	10.12, 13:15
	1–2 км к ВЮВ	слышали	100	очередь		крупнокалиберный пулемет	10.12, 10:15–10:24
	2 км к ВЮВ	слышали	26	очередь		крупнокалиберный пулемет	10.12, 10:25–10:45
	2 км к ВЮВ	слышали	2	взрыв	неопределенного происхождения	Н/Д	10.12, 10:25–10:45
	2 км к ЮВ	слышали	3	взрыв	неопределенного происхождения	Н/Д	10.12, 10:25–10:45
примерно 1 км к СЗ от железнодорожного вокзала в н. п. Ясиноватая (неподконтрольный правительству, 16 км к СВ от Донецка)	2–4 км к ЗЮЗ	слышали	1	взрыв	неопределенного происхождения	Н/Д	10.12, 10:20
	2–4 км к ЗЮЗ	слышали	3	взрыв	неопределенного происхождения	Н/Д	10.12, 10:29
	1–2 км к ВЮВ	слышали	26	выстрел		стрелковое оружие	10.12, 12:09–12:12
примерно 2 км к С от н. п. Петровское (неподконтрольный правительству, 41 км к Ю от Донецка)	2–3 км к ЮЮЗ	слышали	2	очередь	определить, в пределах участка разведения или вне его, не представлялось возможным	стрелковое оружие	10.12, 11:25
	2–3 км к ЮЮЗ	слышали	1	очередь	определить, в пределах участка разведения или вне его, не представлялось возможным	стрелковое оружие	10.12, 11:29
	1–1,5 км к ВЮВ	слышали	1	очередь	по оценке, за пределами участка разведения	стрелковое оружие	10.12, 12:14
	5–8 км к ЮЗ	слышали	1	взрыв	неопределенного происхождения (по оценке, за пределами участка разведения)	Н/Д	10.12, 12:55
н. п. Петровское (неподконтрольный правительству, 41 км к Ю от Донецка)	700–800 м к ЮЗ	слышали	1	взрыв	неопределенного происхождения (по оценке, в пределах участка разведения)	Н/Д	10.12, 13:40
1 км к ВСВ от н. п. Богдановка (подконтрольный правительству, 41 км к ЮЗ от Донецка)	2–3 км к ЮВ	слышали	3	выстрел	по оценке, в пределах участка разведения в районе Петровского	стрелковое оружие	10.12, 11:30

<sup>9</sup> В таблице указаны исключительно те инциденты, которые наблюдатели СММ видели/слышали лично, а также те случаи, которые СММ оценивает как учения с боевой стрельбой, контролируемые взрывы и т.п. Указанные детали — а именно расстояние, направление, тип оружия и т.д. — основаны на оценках, сделанных наблюдателями на местах, и необязательно всегда являются точными. Надпись «нет данных» (Н/Д) означает, что СММ не смогла подтвердить информацию из-за расстояния, погодных условий и/или по другим причинам. Нарушения режима прекращения огня, зафиксированные параллельно несколькими патрулями, отражаются в таблице только один раз.

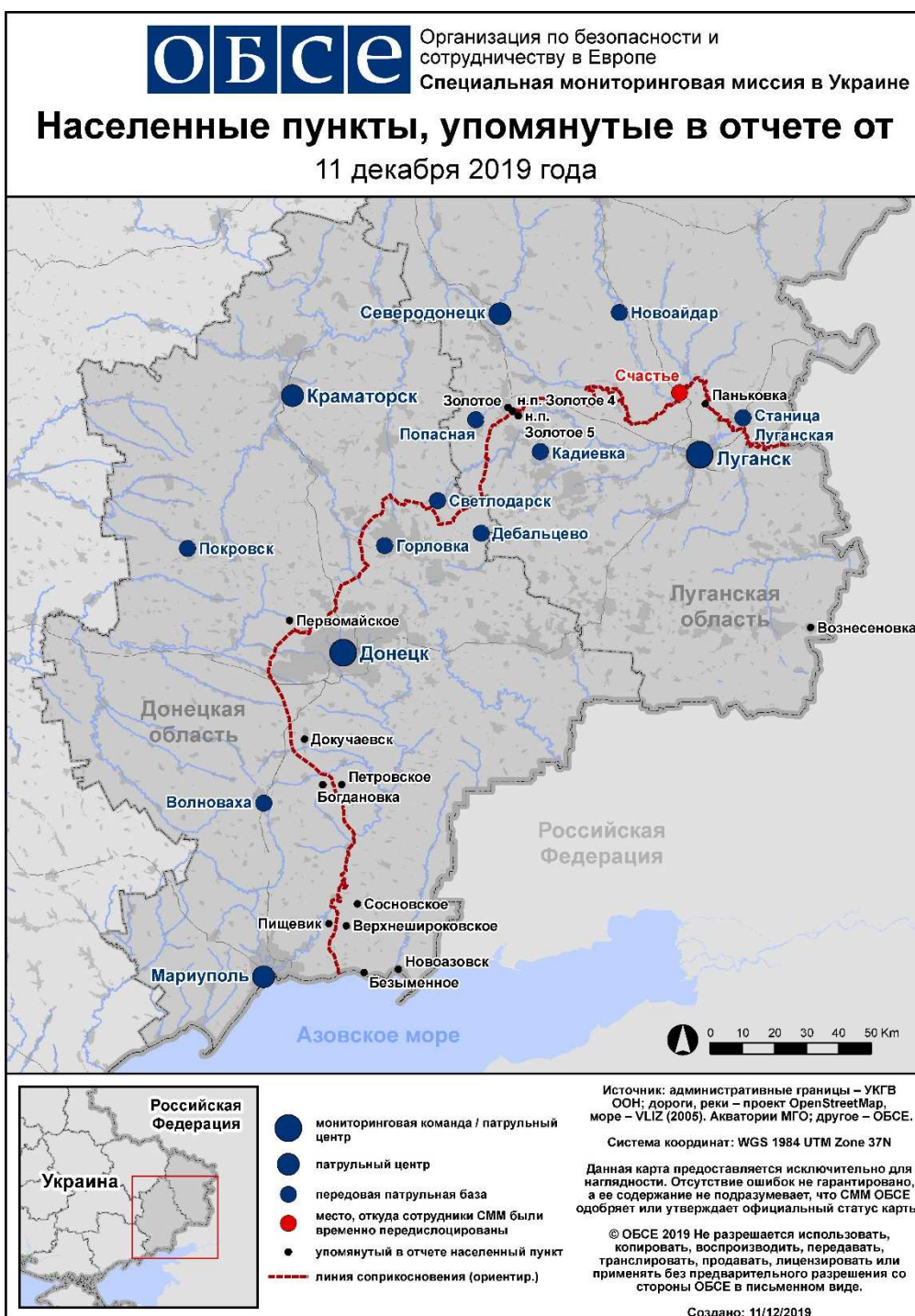


Месторасположение СММ	Место события	Способ	К-во	Наблюдение	Описание	Вооружение	Дата, время
2 км к ВСВ от н. п. Богдановка (подконтрольный правительству, 41 км к ЮЗ от Донецка)	расстояние — Н/Д, к В	слышали	1	взрыв	неопределенного происхождения (определить, в пределах участка разведения в районе Петровского или вне его, не представлялось возможным)	Н/Д	10.12, 12:56
	1,5–2 км к В	слышали	1	взрыв	неопределенного происхождения (по оценке, за пределами участка разведения в районе Петровского)	Н/Д	10.12, 13:40
н. п. Дебальцево (неподконтрольный правительству, 58 км к СВ от Донецка)	1–2 км к ЮВ	слышали	50	выстрел		стрелковое оружие	10.12, 13:45
примерно 2 км к ЮЗ от н. п. Пищевик (подконтрольный правительству, 84 км к Ю от Донецка)	3–5 км к ЮЮВ	слышали	1	взрыв	неопределенного происхождения	Н/Д	10.12, 09:46–10:00
	3–5 км к ЮЮВ	слышали	20	очередь		крупнокалиберный пулемет	10.12, 09:46–10:00
	3–5 км к ЮЮВ	слышали	7	выстрел		стрелковое оружие	10.12, 09:46–10:00
	3–5 км к ЮЮВ	слышали	14	очередь		крупнокалиберный пулемет	10.12, 10:30–10:45
	3–5 км к ЮЮВ	слышали	9	выстрел		стрелковое оружие	10.12, 10:30–10:45
	3–4 км к ЮЮВ	слышали	2	очередь		крупнокалиберный пулемет	10.12, 10:47–11:00
	3–4 км к ЮЮВ	слышали	20	выстрел		стрелковое оружие	10.12, 10:47–11:00
	3–5 км к ЮЮВ	слышали	2	очередь		крупнокалиберный пулемет	10.12, 11:00–11:15
	3–5 км к ЮЮВ	слышали	4	выстрел		стрелковое оружие	10.12, 11:00–11:15
	3–5 км к ВЮВ	слышали	96	выстрел		стрелковое оружие	10.12, 13:55–14:06
	3–5 км к ВЮВ	слышали	20	очередь		крупнокалиберный пулемет	10.12, 13:55–14:06
	3–4 км к ЮЮВ	слышали	40	очередь		крупнокалиберный пулемет	10.12, 14:12–14:20
	3–4 км к ВЮВ	слышали	28	очередь		крупнокалиберный пулемет	10.12, 14:30–14:35
2,5 км к СЗ от н. п. Безыменное (неподконтрольный правительству, 100 км к Ю от Донецка)	3–4 км к СЗ	слышали	6	выстрел		стрелковое оружие	10.12, 13:26
	3–4 км к ЗСЗ	слышали	24	очередь		крупнокалиберный пулемет	10.12, 14:04–14:06
	3–4 км к ЗСЗ	слышали	5	выстрел		стрелковое оружие	10.12, 14:04–14:06
	3–4 км к ЗСЗ	слышали	2	очередь		стрелковое оружие	10.12, 14:04–14:06
	3 км к ССЗ	слышали	30	очередь		стрелковое оружие	10.12, 14:14–14:17
н. п. Светлодарск (подконтрольный правительству, 57 км к СВ от Донецка)	3–4 км к ЮВ	слышали	5	очередь		крупнокалиберный пулемет	9.12, 19:42
	4–5 км к ЮВ	слышали	8	взрыв	неопределенного происхождения	Н/Д	9.12, 19:47
	4–5 км к ЮВ	слышали	1	взрыв	неопределенного происхождения	Н/Д	9.12, 20:09
	4–5 км к ЮВ	слышали	4	взрыв	неопределенного происхождения	Н/Д	9.12, 20:16
	4–5 км к ЮВ	слышали	4	взрыв	неопределенного происхождения	Н/Д	9.12, 20:37
	3–4 км к ЮВ	слышали	5	взрыв	неопределенного происхождения	Н/Д	9.12, 20:45
	3–4 км к ЮВ	слышали	50	очередь		крупнокалиберный пулемет	9.12, 20:45–20:47
	3–4 км к ЮВ	слышали	10	очередь		крупнокалиберный пулемет	9.12, 21:40

Месторасположение СММ	Место события	Способ	К-во	Наблюдение	Описание	Вооружение	Дата, время
	3–4 км к ЮВ	слышали	4	взрыв	неопределенного происхождения	Н/Д	9.12, 21:40
	3–4 км к ЮВ	слышали	3	взрыв	неопределенного происхождения	Н/Д	9.12, 21:44
	3–4 км к ЮВ	слышали	2	взрыв	неопределенного происхождения	Н/Д	9.12, 21:48
	4–5 км к ЮВ	слышали	20	очередь		крупнокалиберный пулемет	9.12, 21:50
	3–4 км к ЮВ	слышали	15	очередь		крупнокалиберный пулемет	9.12, 22:05
	3–4 км к ЮВ	слышали	5	взрыв	неопределенного происхождения	Н/Д	9.12, 22:05
	3–4 км к ЮВ	слышали	20	очередь		крупнокалиберный пулемет	9.12, 22:20
	3–4 км к ЮВ	слышали	10	взрыв	неопределенного происхождения	Н/Д	9.12, 22:20
	3–4 км к ЮВ	слышали	25	выстрел		стрелковое оружие	9.12, 22:31
	4–5 км к ЮВ	слышали	15	очередь		крупнокалиберный пулемет	9.12, 22:31
	4–5 км к ЮВ	слышали	7	взрыв	неопределенного происхождения	Н/Д	9.12, 22:31
	3–4 км к ЮВ	слышали	10	очередь		крупнокалиберный пулемет	9.12, 22:43
	3–4 км к ЮВ	слышали	4	взрыв	неопределенного происхождения	Н/Д	9.12, 22:43
	4–5 км к ЮВ	слышали	7	очередь		крупнокалиберный пулемет	9.12, 23:00
	4–5 км к ЮВ	слышали	10	выстрел		стрелковое оружие	9.12, 23:00
	3–4 км к ЮВ	слышали	5	взрыв	неопределенного происхождения	Н/Д	9.12, 23:00
	4–5 км к ЮВ	слышали	15	очередь		крупнокалиберный пулемет	9.12, 23:20
	4–5 км к ЮВ	слышали	15	взрыв	неопределенного происхождения	Н/Д	9.12, 23:20–23:23
	4–5 км к ЮВ	слышали	10	взрыв	неопределенного происхождения	Н/Д	9.12, 23:30–23:32
	3–4 км к ЮВ	слышали	15	взрыв	неопределенного происхождения	Н/Д	9.12, 23:35–23:37
	3–4 км к ЮВ	слышали	7	взрыв	неопределенного происхождения	Н/Д	9.12, 23:50–23:53
	3–4 км к ЮВ	слышали	18	взрыв	неопределенного происхождения	Н/Д	9.12, 23:57–23:59
	3–4 км к ЮВ	слышали	7	взрыв	неопределенного происхождения	Н/Д	10.12, 08:27–08:35
	4–5 км к ЮВ	слышали	5	очередь		крупнокалиберный пулемет	10.12, 10:53–10:56
	4–5 км к ЮВ	слышали	53	очередь		крупнокалиберный пулемет	10.12, 12:16–12:22
	4–5 км к ЮВ	слышали	1	взрыв	неопределенного происхождения	Н/Д	10.12, 12:23
	3–4 км к ЮВ	слышали	27	очередь		крупнокалиберный пулемет	10.12, 18:16–18:25
3–4 км к ЮВ	слышали	5	взрыв	неопределенного происхождения	Н/Д	10.12, 18:16–18:25	
3–4 км к ЮВ	слышали	7	очередь			10.12, 18:27–18:28	
н. п. Горловка (неподконтрольный правительству, 39 км к СВ от Донецка)	3–5 км к З	слышали	3	очередь		крупнокалиберный пулемет	9.12, 18:33–18:34
	3–5 км к З	слышали	3	очередь		крупнокалиберный пулемет	9.12, 19:25
	2–5 км к З	слышали	1	взрыв	неопределенного происхождения	Н/Д	9.12, 19:38
	3–5 км к З	слышали	3	очередь		крупнокалиберный пулемет	9.12, 20:26–20:28
примерно 500 м к СВ от н. п. Каменка	1–2 км к ЮВ	слышали	11	выстрел		стрелковое оружие	10.12, 09:08
	1–2 км к ЮВ	слышали	13	выстрел		стрелковое оружие	10.12, 09:24

Месторасположение СММ	Место события	Способ	К-во	Наблюдение	Описание	Вооружение	Дата, время
(подконтрольный правительству, 20 км к С от Донецка)	2–4 км к ЮЮВ	слышали	1	взрыв	неопределенного происхождения	Н/Д	10.12, 11:10
	2–4 км к Ю	слышали	1	взрыв	неопределенного происхождения	Н/Д	10.12, 11:33
	2–4 км к ЮВ	слышали	12	очередь		стрелковое оружие	10.12, 11:47
	2–4 км к ЮВ	слышали	36	выстрел		стрелковое оружие	10.12, 11:50–11:53
камера СММ в н. п. Золотое (подконтрольный правительству, 60 км к З от Луганска)	2–4 км к В	зафиксировала	1	снаряд	С–Ю (по оценке, за пределами участка разведения)	Н/Д	10.12, 16:30
	расстояние — Н/Д, к В	зафиксировала	1	взрыв	после предыдущего события (по оценке, за пределами участка разведения)	Н/Д	10.12, 16:30
В окраина н. п. Станица Луганская (подконтрольный правительству, 16 км к СВ от Луганска)	5–6 км к ЮЮЗ	слышали	6	взрыв	по оценке, за пределами участка разведения	Н/Д	10.12, 16:18–16:28
	5–6 км к ЮЮЗ	слышали	1	очередь	по оценке, за пределами участка разведения	крупнокалиберный пулемет	10.12, 16:18–16:28

## Карта Донецкой и Луганской областей<sup>10</sup>



<sup>10</sup> По решению Постоянного совета №1117 от 21 марта 2014 года, СММ базируется в десяти городах на всей территории Украины (Херсон, Одесса, Львов, Ивано-Франковск, Харьков, Донецк, Днепр, Черновцы, Луганск и Киев). Эта карта восточной Украины предназначена для иллюстративных целей. На ней указаны населенные пункты, упомянутые в отчете, а также те, где находятся офисы СММ (команды наблюдателей, представительства и передовые патрульные базы) в Донецкой и Луганской областях. (Красным цветом выделено передовую патрульную базу, с которой сотрудники СММ были временно передислоцированы на основании рекомендаций экспертов по безопасности из некоторых государств-участников ОБСЕ и с учетом требований СММ по безопасности. СММ использует эти помещения в светлую пору суток, а также патрулирует в этом населенном пункте днем).