

Ежедневный отчет № 292/2019

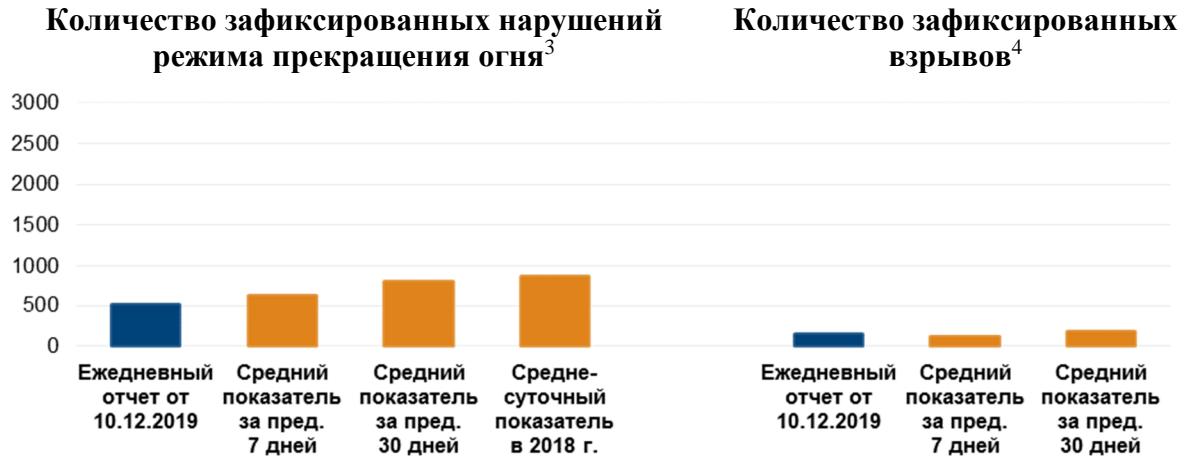
от 10 декабря 2019 года¹

Краткое изложение

- СММ констатировала уменьшение количества нарушений режима прекращения огня в Донецкой области и аналогичный уровень таких нарушений в Луганской области по сравнению с предыдущими сутками.
- На участке разведения сил и средств в районе Станицы Луганской наблюдатели видели, как работники из неподконтрольных правительству районов проводят замену ограждений на металлической конструкции моста.
- На участке разведения в районе Золотого команда Миссии видела, как работники из неподконтрольных правительству районов убирали растительность возле автодороги Т1316.
- СММ зафиксировала, что на участке разведения в районе Петровского были частично засыпаны несколько траншей.
- Миссия осуществляла мониторинг соблюдения локального режима прекращения огня для содействия бурению водозаборных скважин возле неподконтрольной правительству Паньковки в Луганской области.
- Свобода передвижения СММ оставалась ограниченной, в частности вновь на блокпосте вооруженных формирований вблизи Заиченко*.
- В Одессе, Харькове и Киеве наблюдатели осуществляли мониторинг массовых собраний, участники которых критиковали подписание текста «формулы Штайнмайера».

¹ На основании информации, поступившей от мониторинговых команд по состоянию на 19:30 9 декабря 2019 года (по восточноевропейскому времени).

Нарушения режима прекращения огня²



² Более подробная информация обо всех случаях нарушения режима прекращения огня, а также карты Донецкой и Луганской областей, где отмечены все места, упомянутые в отчете, представлены в приложении. В течение отчетного периода камера СММ, установленная в 1 км к юго-западу от Широкино, не функционировала. Возможности ведения наблюдения при помощи ряда других камер СММ были ограничены из-за тумана.

³ Включая взрывы.

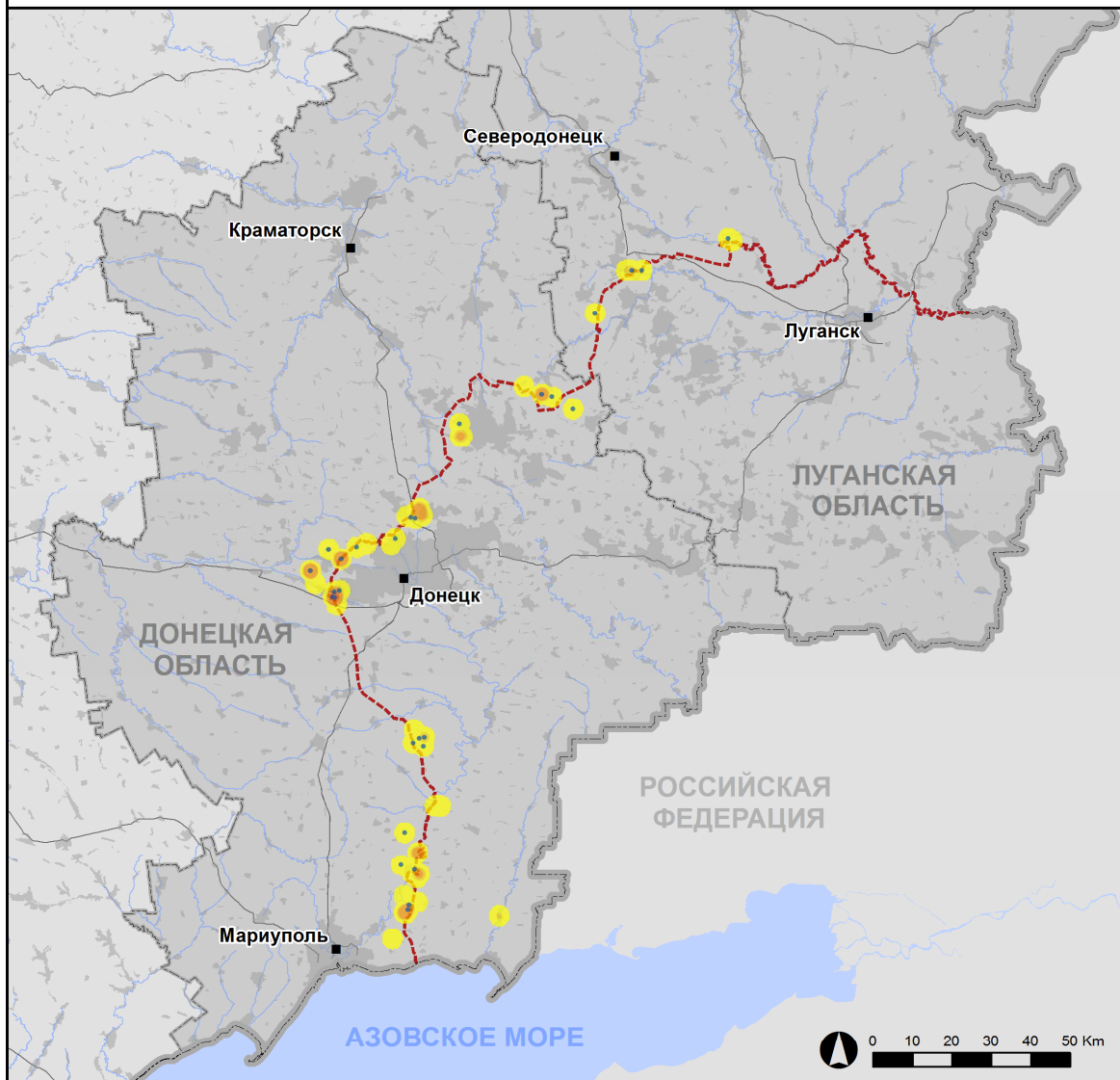
⁴ Включая из вооружения неустановленного типа.

Карта зафиксированных нарушений режима прекращения огня



Организация по безопасности и сотрудничеству в Европе
Специальная мониторинговая миссия в Украине

Зафиксированные СММ нарушения режима прекращения огня 9 декабря 2019 г.



- Концентрация нарушений режима прекращения огня**
- Высокая
 -
 - Низкая
 - Взрыв
 - Населенный пункт
 - Линия соприкосновения (ориентир.)

Источники: административные границы — УКГВ ООН; дороги, реки — проект OpenStreetMap; море — VLIZ (2005), Акватории МГО; другое — ОБСЕ.

Система координат: WGS 1984 UTM Zone 37N

Данная карта предоставляется исключительно для наглядности. Отсутствие ошибок не гарантировано, а ее содержание не подразумевает, что СММ ОБСЕ утверждает или одобряет официальный статус карты.

© СММ ОБСЕ 2019 Не разрешается использовать, копировать, воспроизводить, передавать, транслировать, продавать, лицензировать или применять без предварительного разрешения со стороны ОБСЕ в письменном виде.
Создано: 10/12/2019

В Донецкой области СММ констатировала уменьшение количества нарушений режима прекращения огня, зафиксировав при этом больше взрывов (примерно 125) по сравнению с [предыдущими сутками](#) (приблизительно 100 взрывов). Почти половину нарушений режима прекращения огня и большинство взрывов зафиксировано в районах к северу и западу от н. п. Красногоровка (подконтрольный правительству, 24 км к западу от Донецка) и к северо-западу от н. п. Александровка (неподконтрольный правительству, 20 км к юго-западу от Донецка).

В Луганской области Мисси констатировала аналогичный уровень нарушений режима прекращения огня, зафиксировав при этом 15 взрывов, по сравнению с [предыдущими сутками](#) (13 взрывов). Большая часть нарушений режима прекращения огня, в том числе большинство взрывов, зафиксировано в районах к востоку от н. п. Золотое (подконтрольный правительству, 60 км к западу от Луганска; см. ниже).

Участки разведения в районах Петровского, Золотого и Станицы Луганской⁵

6 декабря на **участке разведения в районе н. п. Петровское** (неподконтрольный правительству, 41 км к югу от Донецка) беспилотный летательный аппарат (БПЛА) СММ малого радиуса действия зафиксировал экскаватор, следовавший на юг возле бывшей позиции Вооруженных сил Украины приблизительно в 1,3 км к востоку от западного края участка разведения и в 1 км к югу от его северного края. БПЛА также зафиксировал, что 4 ранее обнаруженные траншеи на участке разведения (по оценке, принадлежавшие Вооруженным силам Украины; все в радиусе 1,5 км от северного края участка разведения и в радиусе 2 км от его западного края) были частично засыпаны грунтом.

9 декабря, патрулируя в 3 местах неподалеку от участка разведения, наблюдатели слышали 5 взрывов неопределенного происхождения, а также 9 выстрелов и очередей из крупнокалиберного пулемета и стрелкового оружия (по оценке, все вне участка разведения, но в пределах 5 км от его края).

Вечером 8 декабря камера СММ в Золотом зафиксировала 10 взрывов неопределенного происхождения и 9 снарядов — все на расстоянии ориентировочно 1–7 км к востоку (по оценке, вне **участка разведения в районе Золотого**, но в пределах 5 км от его края).

9 декабря, пребывая на южном крае участка разведения команда СММ видела 4 саперов и 16 работников из неподконтрольных правительству районов, которые входили на участок разведения по автодороге Т1316. Позже наблюдатели видели работников из неподконтрольных правительству районов, которые удаляли растительность на полосе примерно в 20 м к западу от автодороги Т1316, на расстоянии около 1 км к северу от южного края участка.

9 декабря на **участке разведения в районе н. п. Станица Луганская** (подконтрольный правительству, 16 км к северо-востоку от Луганска) члены патруля Миссии видели работников из неподконтрольных правительству районов, которые проводили замену ограждение на металлической конструкции моста и удаляли растительность в поле к востоку от блокпоста вооруженных формирований, расположенного к югу от моста.

⁵ Разведение предусмотрено Рамочным решением Трехсторонней контактной группы о разведении сил и средств от 21 сентября 2016 года.

Команда Миссии также видела 2 членов вооруженных формирований (с нарукавными повязками с надписью «СЦКК») между этим блокпостом и новой секцией моста.

В этот же день за пределами участка разведения, примерно в 60 м к северу от его северного края, БПЛА СММ малого радиуса действия обнаружил 1 бронетранспортер (БТР-80) и 3 человек (по оценке, военнослужащих Вооруженных сил Украины), которые при помощи лопат проводили земляные работы.

Отвод вооружения⁶

СММ продолжала осуществлять мониторинг отвода вооружения, предусмотренного Меморандумом, а также Комплексом мер и Дополнением к нему.

Миссия зафиксировала 2 буксируемые гаубицы за линиями отвода, но за пределами выделенных мест хранения в подконтрольном правительству районе Донецкой области (для получения более подробной информации см. таблицу ниже).

Вооружение, которое СММ не смогла верифицировать как отведенное⁷

Место размещения отведенного тяжелого вооружения в подконтрольных правительству районах Донецкой области

9 декабря

СММ констатировала, что 19 танков (Т-64) были в наличии.

Признаки военного присутствия и присутствия военного типа в зоне безопасности⁸

Миссия зафиксировала бронетранспортеры и боевые машины пехоты по обе стороны от линии соприкосновения, некоторые из них были размещены в жилых районах (для получения более подробной информации см. таблицу ниже).

Противотанковые мины между Пикузами и Водяным

7 декабря БПЛА СММ среднего радиуса действия впервые зафиксировал 30 противотанковых мин, установленных в 3 ряда в 300 м к юго-западу от южной окраины н. п. Пикузы (бывш. Коминтерново; неподконтрольный правительству, 92 км к югу от Донецка). По оценке Миссии, мины принадлежали вооруженным формированиям.

Этот БПЛА зафиксировал 7 противотанковых мин, установленных в один ряд поперек автодороги Т0519, и еще 10 противотанковых мин, установленных в 2 ряда в поле к северу от этой автодороги, примерно в 2,5 км к северо-северо-западу от н. п. Водяное (подконтрольный правительству, 94 км к югу от Донецка). Примерно в 900 м к северу

⁶ В разделе «Отвод вооружения» в [Ежедневном отчете СММ от 9 декабря 2019 года](#) предложение «Наблюдатели впервые зафиксировали отсутствие одного миномета (калибра 82 мм)» следует читать в следующей редакции: «Наблюдатели отметили, что все вооружение было на месте».

⁷ Наблюдатели посетили место, где размещалось вооружение, которое они не смогли верифицировать как отведенное, поскольку условия его хранения не соответствовали критериям, указанным в сообщении от 16 октября 2015 года относительно эффективного мониторинга и верификации отвода тяжелого вооружения, направленном СММ подписантам Комплекса мер.

⁸ Упомянутая в этом разделе техника не подпадает под действие Минских соглашений об отводе вооружений.

от Водяного этот БПЛА зафиксировал 80 противотанковых мин, установленных в 2 ряда в поле (являющихся частью большей группы из 500 [ранее обнаруженных](#) мин). По оценке, все мины лежали там давно и принадлежали Вооруженным силам Украины (для ознакомления с предыдущими наблюдениями см. [Ежедневный отчет СММ от 4 ноября 2019 года](#) и [Ежедневный отчет СММ от 9 декабря 2019 года](#)).

Усилия СММ по содействию проведению ремонтных работ и обеспечению функционирования жизненно важных объектов гражданской инфраструктуры

Миссия осуществляла мониторинг соблюдения локального режима прекращения огня для содействия проведению бурения водозаборных скважин возле н. п. Паньковка (неподконтрольный правительству, 16 км к северу от Луганска). СММ продолжала содействовать обеспечению функционирования Донецкой фильтровальной станции (15 км к северу от Донецка).

Миссия осуществляла мониторинг соблюдения локального режима прекращения огня для содействия передаче денежных средств из неподконтрольных в подконтрольные правительству районы Луганской области. Как сообщалось, денежные средства предназначались для оплаты счетов за водоснабжение.

Приграничные районы, которые не контролируются правительством

В течение примерно 35-минутного наблюдения в пункте пропуска на границе возле н. п. Новоазовск (неподконтрольный правительству, 102 км к юго-востоку от Донецка) команда СММ видела, что в Украину въехали 8 автомобилей (1 с украинскими номерными знаками, 5 — с российскими и 2 с табличками «ДНР»), а из Украины выехали 3 тентованных грузовика (1 с украинскими номерными знаками и 2 с табличками «ДНР»).

Массовые собрания в Одессе, Харькове и Киеве в связи со встречей в «Нормандском формате»

8 декабря наблюдатели осуществляли мониторинг массовых собраний в Одессе (около 150 участников, мужчины и женщины разного возраста) и в Харькове (приблизительно 200 участников, мужчины и женщины разного возраста). Во время обеих акций участники с государственными флагами Украины и символикой различных движений выступали с критикой подписания текста «формулы Штайнмайера».

9 декабря в Киеве команда Миссии [вновь](#) наблюдала за проведением мирного собрания (до 700 людей, преимущественно молодых мужчин) перед Офисом Президента на улице Банковой. Наблюдатели видели, что некоторые из протестующих (несколько были в одежде со знаками различия «Национальных дружин») выступали с критикой подписания текста «формулы Штайнмайера». По наблюдениям СММ, в общей сложности около 1 000 сотрудников полиции обеспечивали безопасность в этом районе. Команда Миссия отметила, что участники разошлись рано утром 10 декабря (вне отчетного периода).

СММ продолжала следить за ситуацией в Херсоне, Львове, Ивано-Франковске, Днепре и Черновцах.

***Ограничения свободы передвижения и другие препятствия в выполнении мандата СММ**

Деятельность по мониторингу и свобода передвижения СММ ограничены из-за угроз безопасности, включая риски, связанные с наличием мин и неразорвавшихся боеприпасов, а также другими препятствиями, которые ежедневно меняются. Мандат СММ предусматривает свободный и безопасный доступ по всей Украине. Все подписанты Комплекса мер согласились с необходимостью свободного и безопасного доступа, а также с тем, что ограничение свободы передвижения СММ является нарушением и что на подобные нарушения необходимо оперативно реагировать. Они также согласились с тем, что Совместный центр контроля и координации должен содействовать такому реагированию и осуществлять общую координацию работ по разминированию. Однако вооруженные формирования в отдельных районах Донецкой и Луганской областей часто отказывают СММ в доступе к районам, прилегающим к неподконтрольным правительству участкам границы Украины (например, см. [Ежедневный отчет СММ от 19 ноября 2019 года](#)). Деятельность СММ в Донецкой и Луганской областях оставалась ограниченной после того, как [23 апреля 2017 года неподалеку от Пришиба произошел инцидент со смертельным исходом](#). В связи с этим способность Миссии осуществлять наблюдение по-прежнему ограничена.

Запрет доступа:

- На блокпосте в 800 м к северу от н.п. Заиченко (неподконтрольный правительству, 93 км к югу от Донецка) член вооруженных формирований **ВНОВЬ** отказал патрулю Миссии в проезде далее в направлении н.п. Пикузы (бывш. Коминтерново; неподконтрольный правительству, 92 км к югу от Донецка), ссылаясь на «работы по разминированию в этом районе».

Регулярные ограничения на участках разведения сил и средств из-за мин/неразорвавшихся боеприпасов:

- Не осуществив сплошное разминирование и извлечение неразорвавшихся боеприпасов и устранение других препятствий, стороны по-прежнему отказывали СММ в неограниченном доступе, а также в возможности передвигаться по отдельным дорогам, которые ранее были определены как важные для осуществления Миссией эффективного мониторинга и для передвижения гражданских лиц.

Другие препятствия:

- 8 декабря, выполняя полет в районе между н.п. Барановка (подконтрольный правительству, 41 км к северо-западу от Донецка) и н.п. Степановка (подконтрольный правительству, 54 км к северу от Донецка), БПЛА СММ дальнего радиуса подвергся воздействию помех сигнала обоих модулей GPS (по оценке, в результате глушения)⁹.

⁹ Помехи сигнала могли создавать из любого района в радиусе нескольких километров от местоположения БПЛА.

Таблица вооружений

Вооружение, размещенное за линиями отвода, но вне выделенных мест хранения вооружения

| Дата | К-во единиц вооружения | Вид вооружения | Место | Источник наблюдения |
|--|------------------------|--|---|---------------------|
| подконтрольные правительству районы | | | | |
| 009.12.2019 | 2 | буксируемая гаубица (Д-30 «Лягушка», 122 мм) | в поле к северу от н. п. Хлебодаровка (65 км к юго-западу от Донецка) | патруль |

Таблица признаков военного присутствия и присутствия военного типа в зоне безопасности¹⁰

| Дата | К-во | Вид | Место | Источник наблюдения |
|--|--|--|--|--------------------------------|
| подконтрольные правительству районы | | | | |
| 07.12.2019 | 1 | боевая бронированная машина | в жилом районе н. п. Водяное (94 км к югу от Донецка) | БПЛА среднего радиуса действия |
| | 6 | боевая бронированная машина (типа БМП) | в жилом районе н. п. Попасная (69 км к западу от Луганска) | |
| | 1 | бронетранспортер (БТР-70) | вблизи н. п. Светлодарск (57 км к северо-востоку от Донецка) | БПЛА малого радиуса действия |
| | 1 | бронированная ремонтно-эвакуационная машина (БРЭМ-Ч) | в жилом районе н. п. Золотое (60 км к западу от Луганска) | |
| | 1 | боевая бронированная машина | | |
| | 5 | боевая машина пехоты (типа БМП) | | |
| 008.12.2019 | 2 | боевая машина пехоты (БМП-1) | в Попасной и около нее | |
| 6 | боевые бронированные машины (предположительно три) | | | |
| 009.12.2019 | 3 | боевая машина пехоты (БМП-2) | н. п. Богдановка (41 км к юго-западу от Донецка) | патруль |
| неподконтрольные правительству районы | | | | |
| 07.12.2019 | 3 | боевые машины пехоты (БМП-1) | вблизи н. п. Новоселовка (16 км к западу от Луганска) | БПЛА малого радиуса действия |
| 008.12.2019 | 1 | боевая машина пехоты (БМП-1) | в жилом районе Луганска | |
| | 3 | бронетранспортер (БТР-80) | | |

¹⁰ Упомянутая в этом разделе техника не подпадает под действие Минских соглашений об отводе вооружений.

Таблица нарушений режима прекращения огня по состоянию на 9 декабря 2019 г.¹¹

| Месторасположение СММ | Место события | Способ | К-во | Наблюдение | Описание | Вооружение | Дата, время |
|--|---------------|---------------|--------|--------------------------|---|-------------------|--------------------|
| камера СММ в н. п. Чермалык (подконтрольный правительству, 77 км к Ю от Донецка) | 2–4 км к ВЮВ | зафиксировала | 2 | снаряд | ЗЮЗ–ВСВ | Н/Д | 08.12, 21:07 |
| | 2–4 км к ВЮВ | зафиксировала | 16 | снаряд | ЗЮЗ–ВСВ | Н/Д | 08.12, 23:33 |
| | 2–4 км к ЮВ | зафиксировала | 1 | осветительная ракета | выпущенный(-ая) вверх | Н/Д | 08.12, 23:43 |
| | 0,5–2 км к ЮВ | зафиксировала | 1 | снаряд | ЗСЗ–ВЮВ | Н/Д | 09.12, 17:29 |
| | 1–2 км к В | зафиксировала | 1 | взрыв | неопределенного происхождения | Н/Д | 09.12, 17:41 |
| камера СММ на Донецкой фильтровальной станции (15 км к С от Донецка) | 1–2 км к ЮЮЗ | зафиксировала | 1 | снаряд | В–З | Н/Д | 08.12, 21:13 |
| | 1–3 км к ЮЮЗ | зафиксировала | 1 | взрыв | неопределенного происхождения | Н/Д | 09.12, 01:25 |
| камера СММ 1,5 км к СВ от н. п. Гнутово (подконтрольный правительству, 90 км к Ю от Донецка) | 2–4 км к ВЮВ | зафиксировала | 3 | снаряд | выпущенный(-ая) вверх | Н/Д | 08.12, 19:25 |
| | 2–4 км к ЮВ | зафиксировала | 6 | снаряд | ЗЮЗ–ВСВ | Н/Д | 08.12, 22:19 |
| | 2–4 км к ВЮВ | зафиксировала | 1 | снаряд | ЗЮЗ–ВСВ | Н/Д | 09.12, 02:19 |
| | 2–4 км к ВЮВ | зафиксировала | 1 | взрыв | неопределенного происхождения | Н/Д | 09.12, 02:20 |
| | 2–4 км к ВЮВ | зафиксировала | 1 | снаряд | ЮЮЗ–ССВ | Н/Д | 09.12, 02:24 |
| | 2–4 км к ВЮВ | зафиксировала | 1 | снаряд | ЗЮЗ–ВСВ | Н/Д | 09.12, 02:25 |
| | 2–4 км к ВЮВ | зафиксировала | 1 | снаряд | ЮЮЗ–ССВ | Н/Д | 09.12, 02:38 |
| | 2–4 км к ВЮВ | зафиксировала | 1 | взрыв | неопределенного происхождения | Н/Д | 09.12, 02:39 |
| | 2–4 км к В | зафиксировала | 2 | взрыв | неопределенного происхождения | Н/Д | 09.12, 02:41 |
| | 2–4 км к ВЮВ | зафиксировала | 1 | снаряд | ЮЮВ–ССЗ | Н/Д | 09.12, 02:44 |
| | 2–4 км к В | зафиксировала | 1 | взрыв | неопределенного происхождения (после предыдущего события) | Н/Д | 09.12, 02:44 |
| | 2–4 км к ВЮВ | зафиксировала | 1 | снаряд | ЮЮЗ–ССВ | Н/Д | 09.12, 02:46 |
| | 2–4 км к ВЮВ | зафиксировала | 1 | снаряд | ЮЮЗ–ССВ | Н/Д | 09.12, 02:47 |
| | 2–4 км к ВЮВ | зафиксировала | 1 | взрыв | неопределенного происхождения | Н/Д | 09.12, 02:48 |
| | 2–4 км к ВЮВ | зафиксировала | 1 | взрыв | неопределенного происхождения | Н/Д | 09.12, 02:51 |
| 2–4 км к ВЮВ | зафиксировала | 1 | снаряд | ЮЮЗ–ССВ | Н/Д | 09.12, 02:51 | |
| камера СММ на КПВВ в н. п. Гнутово (подконтрольный правительству, 84 км к Ю от Донецка) | 2–5 км к ВЮВ | зафиксировала | 1 | снаряд | Ю–С | Н/Д | 09.12, 03:02 |
| камера СММ в н. п. Гранитное (подконтрольный правительству, 60 км к Ю от Донецка) | 1–3 км к В | зафиксировала | 1 | снаряд | ЮЮЗ–ССВ | Н/Д | 09.12, 02:29 |
| | 2–5 км к В | зафиксировала | 1 | осветительная ракета | выпущенный(-ая) вверх | Н/Д | 09.12, 18:06 |
| камера СММ в н. п. Петровское (неподконтрольный правительству, 41 км к Ю от Донецка) | 0,5–1 км к З | зафиксировала | 1 | вспышка дульного пламени | по оценке, за пределами участка разведения | Н/Д | 1.12, 20:15 |
| центральный железнодорожный вокзала Донецка (неподконтрольный правительству, 6 км к СЗ от центра города) | 2–3 км к С | слышали | 1 | взрыв | неопределенного происхождения | Н/Д | 09.12, 08:36 |
| | 1–2 км к СЗ | слышали | 5 | выстрел | | стрелковое оружие | 09.12, 09:15–09:35 |
| | 1–2 км к СЗ | слышали | 1 | очередь | | стрелковое оружие | 09.12, 09:15–09:35 |
| н. п. Александровка (неподконтрольный правительству, 20 км к ЮЗ от Донецка) | 2 км к ЗЮЗ | слышали | 4 | очередь | | стрелковое оружие | 09.12, 11:44 |
| | 2–3 км к ЗСЗ | слышали | 10 | выстрел | | пушка (30 мм) | 09.12, 11:55 |
| | 2–3 км к ЗСЗ | слышали | 5 | очередь | | стрелковое оружие | 09.12, 11:56 |
| | 2–3 км к ЗСЗ | слышали | 2 | взрыв | разрыв | Н/Д | 09.12, 11:58 |

¹¹ В таблице указаны исключительно те инциденты, которые наблюдатели СММ видели/слышали лично, а также те случаи, которые СММ оценивает как учения с боевой стрельбой, контролируемые взрывы и т.п. Указанные детали — а именно расстояние, направление, тип оружия и т.д. — основаны на оценках, сделанных наблюдателями на местах, и необязательно всегда являются точными. Надпись «нет данных» (Н/Д) означает, что СММ не смогла подтвердить информацию из-за расстояния, погодных условий и/или по другим причинам. Нарушения режима прекращения огня, зафиксированные параллельно несколькими патрулями, отражаются в таблице только один раз.

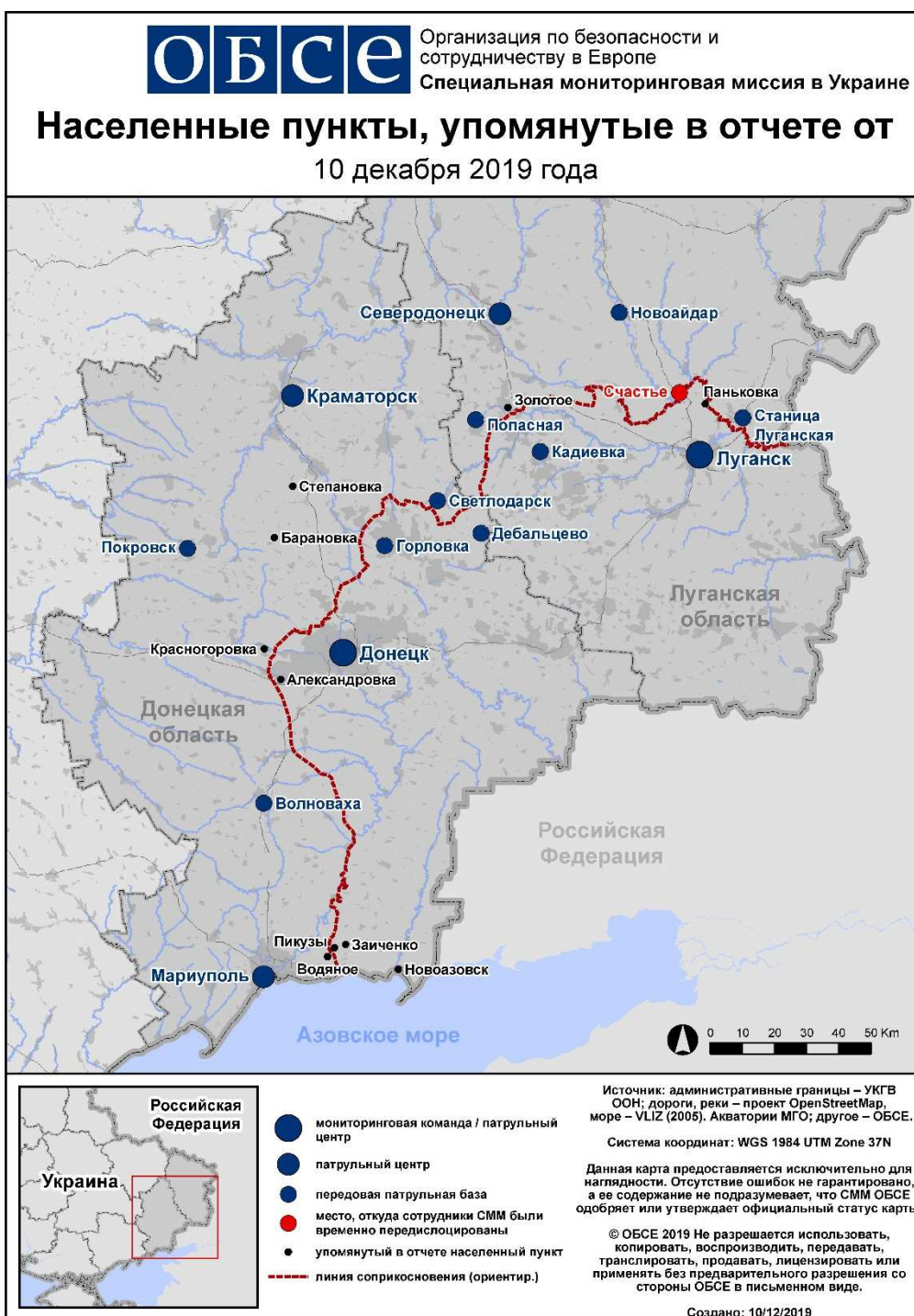
| Месторасположение СММ | Место события | Способ | К-во | Наблюдение | Описание | Вооружение | Дата, время |
|---|---------------|---------|---------|------------|--|--------------------------|--------------------|
| | 2-3 км к ЗСЗ | слышали | 5 | очередь | | стрелковое оружие | 09.12, 11:59 |
| | 2-3 км к ЗСЗ | слышали | 2 | взрыв | неопределенного происхождения | Н/Д | 09.12, 12:01 |
| | 2-3 км к ЗСЗ | слышали | 2 | взрыв | разрыв | Н/Д | 09.12, 12:07 |
| | 2-3 км к ЗСЗ | слышали | 9 | выстрел | | пушка (30 мм) | 09.12, 12:11 |
| | 2-3 км к ЗСЗ | слышали | 14 | очередь | | стрелковое оружие | 09.12, 12:12 |
| | 2-4 км к ЗСЗ | слышали | 12 | взрыв | неопределенного происхождения | Н/Д | 09.12, 12:11-12:13 |
| | 2-3 км к ЗСЗ | слышали | 21 | очередь | | стрелковое оружие | 09.12, 12:11-12:14 |
| | 2-3 км к ЗСЗ | слышали | 3 | очередь | | крупнокалиберный пулемет | 09.12, 12:14 |
| | 2-4 км к ЗСЗ | слышали | 2 | взрыв | разрыв | Н/Д | 09.12, 12:15 |
| | 3-4 км к СЗ | слышали | 1 | взрыв | разрыв | Н/Д | 09.12, 12:35 |
| | 2-4 км к СЗ | слышали | 9 | очередь | | крупнокалиберный пулемет | 09.12, 12:36-12:38 |
| | 3-4 км к СЗ | слышали | 1 | взрыв | неопределенного происхождения | Н/Д | 09.12, 12:37 |
| | 3-4 км к СЗ | слышали | 1 | взрыв | неопределенного происхождения | Н/Д | 09.12, 12:39 |
| | 3-4 км к СЗ | слышали | 3 | очередь | | крупнокалиберный пулемет | 09.12, 12:40 |
| | 3 км к ССЗ | слышали | 1 | взрыв | разрыв | Н/Д | 09.12, 12:42 |
| | 3 км к ССЗ | слышали | 6 | очередь | | крупнокалиберный пулемет | 09.12, 12:43 |
| примерно 1 км к СЗ от железнодорожного вокзала в н. п. Ясиноватая (неподконтрольный правительству, 16 км к СВ от Донецка) | 2-3 км к ЮЗ | слышали | 2 | взрыв | неопределенного происхождения | Н/Д | 09.12, 09:51 |
| | 1 км к Ю | слышали | 7 | выстрел | | стрелковое оружие | 09.12, 10:38 |
| | 1 км к Ю | слышали | 7 | выстрел | | стрелковое оружие | 09.12, 10:43 |
| | 1 км к З | слышали | 1 | очередь | | стрелковое оружие | 09.12, 10:49 |
| | 1 км к З | слышали | 2 | выстрел | | стрелковое оружие | 09.12, 10:54 |
| | 1 км к З | слышали | 2 | очередь | | стрелковое оружие | 09.12, 10:54 |
| | 1 км к ЮЗ | слышали | 2 | очередь | | стрелковое оружие | 09.12, 12:07 |
| | 1-2 км к З | слышали | 1 | очередь | | крупнокалиберный пулемет | 09.12, 12:08 |
| | 1 км к Ю | слышали | 3 | выстрел | | стрелковое оружие | 09.12, 12:43 |
| | 1 км к Ю | слышали | 1 | очередь | | крупнокалиберный пулемет | 09.12, 13:32 |
| | 1 км к СЗ | слышали | 20 | выстрел | | стрелковое оружие | 09.12, 13:38 |
| 1 км к СЗ | слышали | 3 | очередь | | стрелковое оружие | 09.12, 13:44 | |
| примерно 2 км к С от н. п. Петровское (неподконтрольный правительству, 41 км к Ю от Донецка) | 3-4 км к Ю | слышали | 1 | взрыв | неопределенного происхождения (по оценке, за пределами участка разведения) | Н/Д | 09.12, 10:40 |
| | 3-4 км к ЮЮВ | слышали | 1 | взрыв | неопределенного происхождения (по оценке, за пределами участка разведения) | Н/Д | 09.12, 10:58 |
| | 3-4 км к ЮЮВ | слышали | 1 | взрыв | неопределенного происхождения (по оценке, за пределами участка разведения) | Н/Д | 09.12, 11:18 |
| | 3-4 км к ЮЮВ | слышали | 8 | выстрел | по оценке, за пределами участка разведения | стрелковое оружие | 09.12, 13:53-14:00 |
| | 3-4 км к ЮЮВ | слышали | 1 | очередь | по оценке, за пределами участка разведения | крупнокалиберный пулемет | 09.12, 13:53-14:00 |
| примерно 700 м к СЗ от н. п. Петровское (неподконтрольный правительству, 41 км к Ю от Донецка) | 4-5 км к ЮЮВ | слышали | 1 | взрыв | неопределенного происхождения (по оценке, за пределами участка разведения) | Н/Д | 09.12, 11:45 |
| примерно 4 км к СЗ от н. п. Дебальцево (неподконтрольный правительству, 58 км к СВ от Донецка) | 1,5 км к СЗ | слышали | 2 | взрыв | выстрел | Н/Д | 09.12, 13:51 |

| Месторасположение СММ | Место события | Способ | К-во | Наблюдение | Описание | Вооружение | Дата, время |
|--|--|------------|---------|------------|---|--------------------------|--------------------|
| ЮВ окраина н. п. Авдеевка (подконтрольный правительству, 17 км к С от Донецка) | 1–2 км к ЮВ | слышали | 3 | очередь | | стрелковое оружие | 09.12, 11:45 |
| н. п. Первомайское (подконтрольный правительству, 17 км к СЗ от Донецка) | 1–2 км к Ю | слышали | 6 | очередь | | стрелковое оружие | 09.12, 12:48 |
| | 3–4 км к ЮЗ | слышали | 1 | взрыв | неопределенного происхождения | Н/Д | 09.12, 13:24 |
| примерно 2,5 км к ЮЮВ от н. п. Ломакино (подконтрольный правительству, 93 км к Ю от Донецка) | 2 км к ВСВ | слышали | 1 | выстрел | | стрелковое оружие | 09.12, 10:03 |
| примерно 2 км к ЮЗ от н. п. Пищевик (подконтрольный правительству, 84 км к Ю от Донецка) | 2–4 км к СВ | слышали | 2 | выстрел | | Н/Д | 09.12, 10:11 |
| | 2–3 км к ЮВ | слышали | 29 | выстрел | | стрелковое оружие | 09.12, 13:37–13:40 |
| примерно 1 км к СВ от н. п. Богдановка (подконтрольный правительству, 41 км к ЮЗ от Донецка) | 4–5 км к ЮВ | слышали | 1 | взрыв | неопределенного происхождения (по оценке, за пределами участка разведения в районе Петровского) | Н/Д | 09.12, 10:23 |
| примерно 3,5 км к ВЮВ от н. п. Федоровка (подконтрольный правительству, 71 км к Ю от Донецка) | 3–4 км к ЮЮВ | слышали | 4 | взрыв | неопределенного происхождения | Н/Д | 09.12, 11:10–11:17 |
| | 5–6 км к В | слышали | 30 | очередь | | крупнокалиберный пулемет | 09.12, 11:30 |
| | 5–6 км к ССВ | слышали | 2 | взрыв | неопределенного происхождения | Н/Д | 09.12, 11:45 |
| примерно 4 км к СЗ от н. п. Александровское (бывш. Розы Люксембург, неподконтрольный правительству, 90 км к ЮВ от Донецка) | 3–4 км к В | слышали | 8 | очередь | | крупнокалиберный пулемет | 09.12, 11:40–11:44 |
| н. п. Орловское (подконтрольный правительству, 82 км к Ю от Донецка) | 3–5 км к В | слышали | 1 | выстрел | | пушка (30 мм) | 09.12, 12:00 |
| н. п. Светлодарск (подконтрольный правительству, 57 км к СВ от Донецка) | 5–6 км к ЮВ | слышали | 3 | взрыв | неопределенного происхождения | Н/Д | 08.12, 18:05 |
| | 3–4 км к ЮЮВ | слышали | 2 | очередь | | крупнокалиберный пулемет | 08.12, 18:56 |
| | 3–4 км к ЮЮВ | слышали | 1 | взрыв | неопределенного происхождения | Н/Д | 08.12, 19:57 |
| | 3–4 км к ЮЮВ | слышали | 1 | взрыв | неопределенного происхождения | Н/Д | 08.12, 21:27 |
| | 3–4 км к ЮЮВ | слышали | 5 | очередь | | крупнокалиберный пулемет | 08.12, 21:37–21:39 |
| | 3–4 км к ЮЮВ | слышали | 8 | взрыв | неопределенного происхождения | Н/Д | 08.12, 22:46–22:48 |
| | 3–4 км к ЮЮВ | слышали | 7 | очередь | | крупнокалиберный пулемет | 08.12, 22:58 |
| | 3–4 км к ЮЮВ | слышали | 4 | взрыв | неопределенного происхождения | Н/Д | 08.12, 23:01 |
| | 3–4 км к ЮЮВ | слышали | 5 | очередь | | крупнокалиберный пулемет | 08.12, 23:08 |
| | 3–4 км к ЮЮВ | слышали | 1 | взрыв | неопределенного происхождения | Н/Д | 08.12, 23:10 |
| | 3–4 км к ЮЮВ | слышали | 1 | взрыв | неопределенного происхождения | Н/Д | 08.12, 23:20 |
| | 3–4 км к ЗЮЗ | слышали | 5 | очередь | | крупнокалиберный пулемет | 09.12, 17:08–17:10 |
| | н. п. Горловка (неподконтрольный правительству, 39 км к СВ от Донецка) | 2–3 км к З | слышали | 1 | очередь | | стрелковое оружие |
| 2–3 км к З | | слышали | 2 | очередь | | стрелковое оружие | 08.12, 23:08–23:09 |
| 2–3 км к З | | слышали | 1 | очередь | | стрелковое оружие | 08.12, 23:40–23:41 |
| 4–5 км к СЗ | | слышали | 1 | взрыв | неопределенного происхождения | Н/Д | 09.12, 00:05–00:06 |
| 2–4 км к З | | слышали | 10 | очередь | | стрелковое оружие | 09.12, 00:09–00:14 |

| Месторасположение СММ | Место события | Способ | К-во | Наблюдение | Описание | Вооружение | Дата, время |
|--|---------------|---------------|------|------------|---|-----------------------------|--------------------|
| | 2-4 км к З | слышали | 2 | очередь | | стрелковое оружие | 09.12, 00:30-00:32 |
| | 2-4 км к З | слышали | 4 | очередь | | стрелковое оружие | 09.12, 00:44-00:45 |
| н. п. Красногоровка (подконтрольный правительству, 21 км к З от Донецка) | 5-6 км к С | слышали | 1 | взрыв | неопределенного происхождения | Н/Д | 09.12, 11:29 |
| | 5-6 км к С | слышали | 2 | взрыв | неопределенного происхождения | Н/Д | 09.12, 11:32 |
| | 5-6 км к С | слышали | 2 | взрыв | неопределенного происхождения | Н/Д | 09.12, 11:33 |
| | 5-6 км к С | слышали | 2 | взрыв | неопределенного происхождения | Н/Д | 09.12, 11:36 |
| | 4-5 км к ЮЗ | слышали | 5 | очередь | | крупнокалиберный пулемет | 09.12, 11:38-11:42 |
| | 4-5 км к З | слышали | 3 | взрыв | неопределенного происхождения | Н/Д | 09.12, 11:44 |
| | 4-5 км к З | слышали | 3 | взрыв | неопределенного происхождения | Н/Д | 09.12, 11:53 |
| | 4-5 км к З | слышали | 20 | очередь | | крупнокалиберный пулемет | 09.12, 11:54-11:56 |
| | 4-5 км к З | слышали | 3 | взрыв | неопределенного происхождения | АГС | 09.12, 11:58 |
| | 4-5 км к СВ | слышали | 7 | взрыв | неопределенного происхождения | Н/Д | 09.12, 12:05-12:09 |
| | 4-5 км к СВ | слышали | 20 | очередь | | крупнокалиберный пулемет | 09.12, 12:07-12:12 |
| | 4-5 км к СВ | слышали | 15 | взрыв | неопределенного происхождения | АГС | 09.12, 12:07-12:12 |
| | 4-5 км к СВ | слышали | 10 | взрыв | неопределенного происхождения | Н/Д | 09.12, 12:14-12:19 |
| | 4-5 км к З | слышали | 9 | взрыв | неопределенного происхождения | Н/Д | 09.12, 12:15-12:19 |
| | 4-5 км к З | слышали | 20 | очередь | | крупнокалиберный пулемет | 09.12, 12:20-12:24 |
| камера СММ в н. п. Кряковка (подконтрольный правительству, 38 км к СЗ от Луганска) | 2-4 км к ЮЗ | зафиксировала | 1 | взрыв | неопределенного происхождения | Н/Д | 08.12, 18:39 |
| | 2-4 км к ЮЮЗ | зафиксировала | 4 | снаряд | СЗ-ЮВ | Н/Д | 08.12, 18:54 |
| камера СММ в н. п. Золотое (подконтрольный правительству, 60 км к З от Луганска) | 1-3 км к В | зафиксировала | 5 | снаряд | Ю-С (по оценке, за пределами участка разведения) | Н/Д | 08.12, 22:37 |
| | 2-5 км к В | зафиксировала | 1 | взрыв | выстрел (по оценке, за пределами участка разведения) | Н/Д | 08.12, 22:06 |
| | 2-5 км к В | зафиксировала | 1 | снаряд | Ю-С (после предыдущего события; по оценке, за пределами участка разведения) | Н/Д | 08.12, 22:06 |
| | 2-5 км к В | зафиксировала | 1 | взрыв | взрыв в воздухе (по оценке, за пределами участка разведения) | Н/Д | 08.12, 22:06 |
| | 2-4 км к В | зафиксировала | 4 | снаряд | Ю-С (по оценке, за пределами участка разведения) | Н/Д | 08.12, 22:37 |
| | 2-5 км к В | зафиксировала | 1 | взрыв | выстрел (по оценке, за пределами участка разведения) | Н/Д | 08.12, 22:40 |
| | 2-5 км к В | зафиксировала | 1 | снаряд | выпущенный(-ая) вверх (после предыдущего события; по оценке, за пределами участка разведения) | Н/Д | 08.12, 22:40 |
| | 2-5 км к В | зафиксировала | 2 | взрыв | неопределенного происхождения (по оценке, за пределами участка разведения) | Н/Д | 08.12, 22:40 |
| | 5-7 км к В | зафиксировала | 5 | взрыв | по оценке, за пределами участка разведения | Н/Д | 08.12, 23:25 |

| Месторасположение СММ | Место события | Способ | К-во | Наблюдение | Описание | Вооружение | Дата, время |
|--|---------------|---------|------|------------|-------------------------------|------------|--------------------|
| 2 км к С от н. п. Первомайск (неподконтрольный правительству, 58 км к З от Луганска) | 10–12 км к ЮЗ | слышали | 4 | взрыв | неопределенного происхождения | Н/Д | 09.12, 11:16–11:17 |

Карта Донецкой и Луганской областей¹²



¹² По решению Постоянного совета №1117 от 21 марта 2014 года, СММ базируется в десяти городах на всей территории Украины (Херсон, Одесса, Львов, Ивано-Франковск, Харьков, Донецк, Днепр, Черновцы, Луганск и Киев). Эта карта восточной Украины предназначена для иллюстративных целей. На ней указаны населенные пункты, упомянутые в отчете, а также те, где находятся офисы СММ (команды наблюдателей, представительства и передовые патрульные базы) в Донецкой и Луганской областях. (Красным цветом выделено передовую патрульную базу, с которой сотрудники СММ были временно передислоцированы на основании рекомендаций экспертов по безопасности из некоторых государств-участников ОБСЕ и с учетом требований СММ по безопасности. СММ использует эти помещения в светлую пору суток, а также патрулирует в этом населенном пункте днем).