



# Ежедневный отчет № 291/2019

9 декабря 2019 года<sup>1</sup>

- С вечера 6 по вечер 7 декабря как в Донецкой, так и в Луганской области СММ констатировала уменьшение количества нарушений режима прекращения огня по сравнению с предыдущим отчетным периодом.
- За период с вечера 7 по вечер 8 декабря Миссия констатировала уменьшение количества нарушений режима прекращения огня в Донецкой области и увеличение их количества в Луганской области по сравнению с предыдущими сутками.
- СММ продолжает осуществлять мониторинг ситуации с безопасностью на участках разведения сил и средств в районах Петровского, Золотого и Станицы Луганской.
- Наблюдатели впервые зафиксировали противотанковые мины вблизи неподконтрольных правительству Пикуз.
- Миссия зафиксировала длинные очереди гражданских лиц на блокпостах в неподконтрольных правительству районах Донецкой области.
- Свобода передвижения СММ оставалась ограниченной, в частности на блокпостах вооруженных формирований вблизи Верхнешироковского, Приморского и Заиченко — все на юге Донецкой области\*.
- В Киеве команда СММ осуществляла мониторинг массового собрания, в котором приняли участие около 7 000 человек, выступавшие с критикой подписания текста «формулы Штайнмайера».

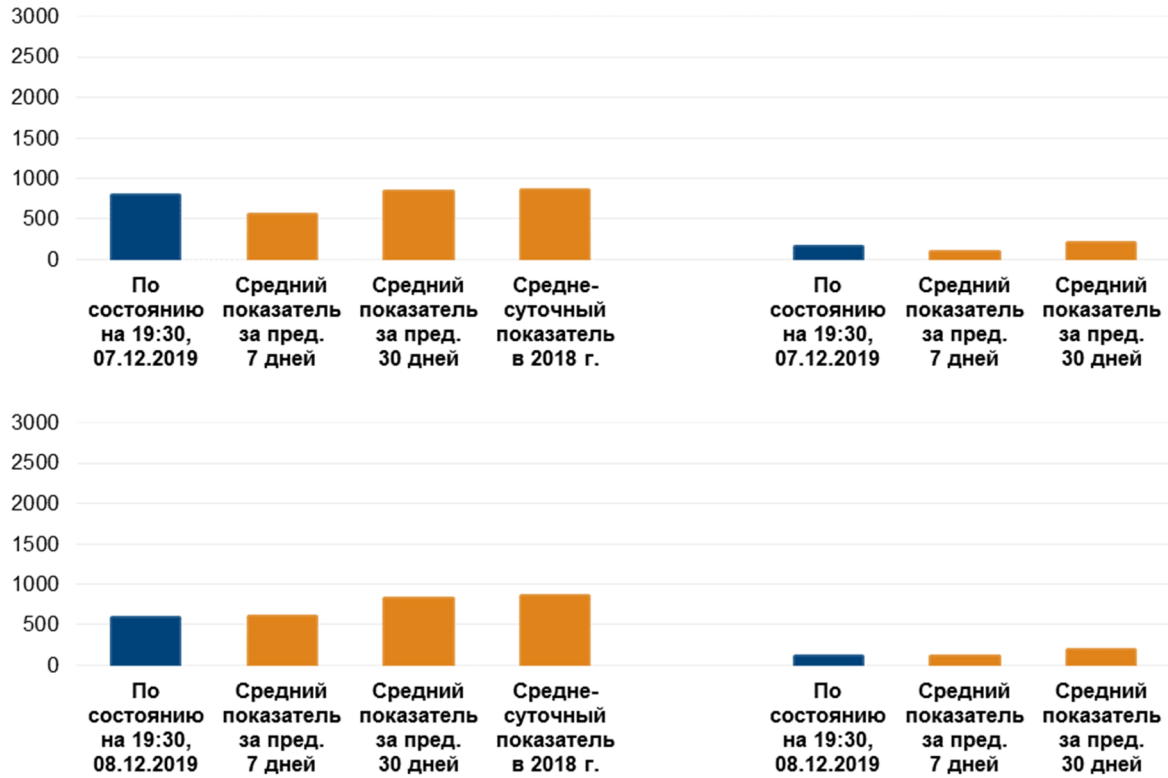
---

<sup>1</sup> На основе информации, поступившей от мониторинговых команд по состоянию на 19:30 8 декабря 2019 года (по восточноевропейскому времени).

## Нарушения режима прекращения огня<sup>2</sup>

Количество зафиксированных нарушений режима прекращения огня<sup>3</sup>

Количество зафиксированных взрывов<sup>4</sup>



<sup>2</sup> Более подробная информация обо всех случаях нарушения режима прекращения огня, а также карты Донецкой и Луганской областей, где отмечены все места, упомянутые в отчете, представлены в приложении. В течение отчетного периода камера СММ в 1 км к юго-западу от Широкино не функционировала. Возможности ведения наблюдения с помощью большинства камер СММ были ограничены из-за тумана.

<sup>3</sup> Включая взрывы.

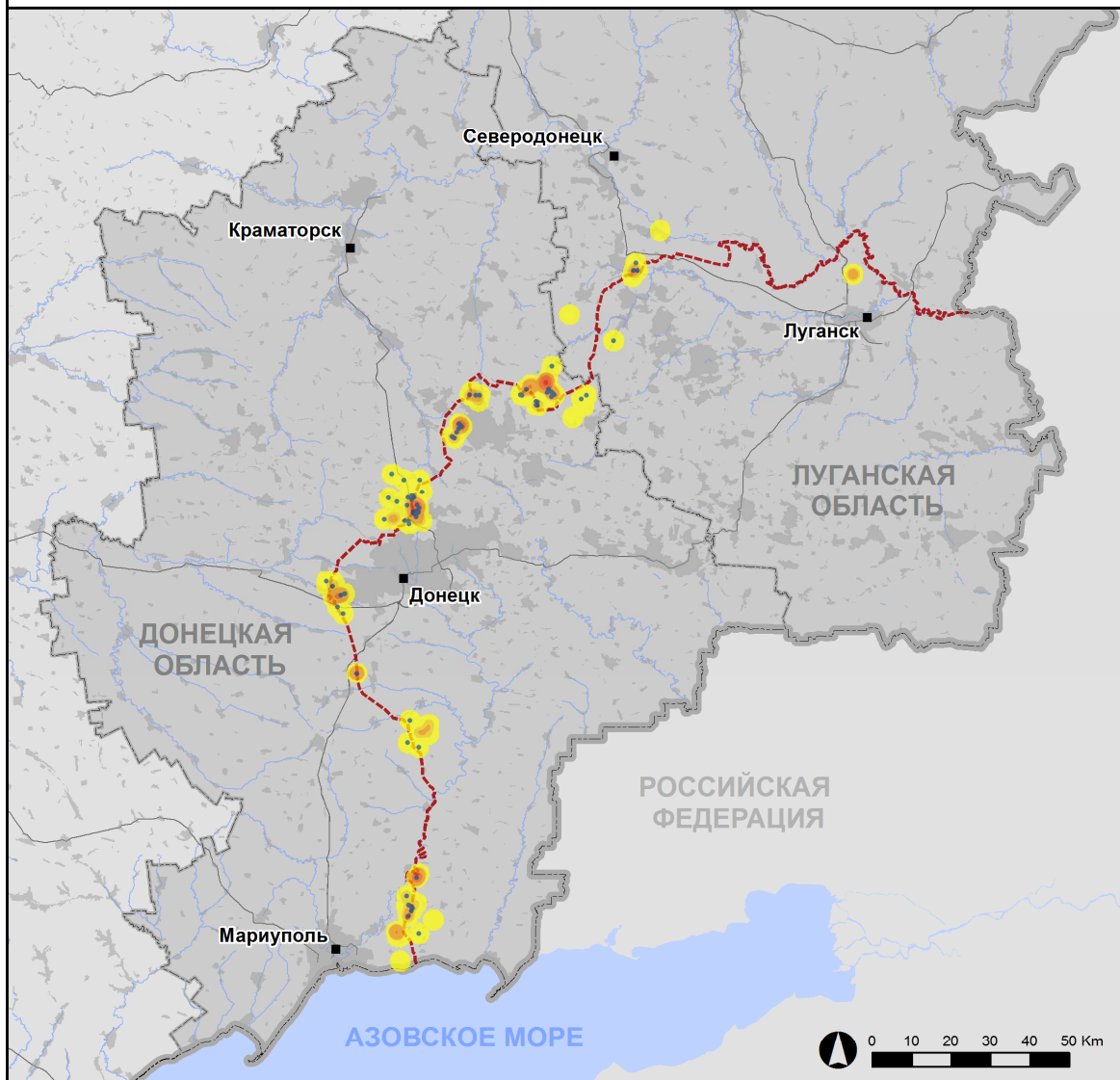
<sup>4</sup> Включая вследствие огня из вооружения неустановленного типа.

## Карта зафиксированных нарушений режима прекращения огня



Организация по безопасности и сотрудничеству в Европе  
Специальная мониторинговая миссия в Украине

### Зафиксированные СММ нарушения режима прекращения огня 7-8 декабря 2019 г.



#### Концентрация нарушений режима прекращения огня

- Высокая
- 
- Низкая
- Взрыв
- Населенный пункт
- Линия соприкосновения (ориентир.)

Источники: административные границы — УКГВ ООН; дороги, реки — проект OpenStreetMap; море — VLIZ (2005), Акватории МГО; другое — ОБСЕ.

Система координат: WGS 1984 UTM Zone 37N

Данная карта предоставляется исключительно для наглядности. Отсутствие ошибок не гарантировано, а ее содержание не подразумевает, что СММ ОБСЕ утверждает или одобряет официальный статус карты.

© СММ ОБСЕ 2019 Не разрешается использовать, копировать, воспроизводить, передавать, транслировать, продавать, лицензировать или применять без предварительного разрешения со стороны ОБСЕ в письменном виде.  
Создано: 09/12/2019

В период с вечера 6 до вечера 7 декабря в Донецкой области СММ констатировала уменьшение количества нарушений режима прекращения огня по сравнению с [предыдущим отчетным периодом](#), при этом зафиксировав аналогичное количество взрывов (около 150). Большинство нарушений режима прекращения огня, включая большую часть взрывов, зафиксировано в районах к востоку и югу от н. п. Светлодарск (подконтрольный правительству, 57 км к северо-востоку от Донецка), к юго-востоку от н. п. Чермалык (подконтрольный правительству, 77 км к югу от Донецка), а также в районах к западу от н. п. Горловка (неподконтрольный правительству, 39 км к северо-востоку от Донецка).

С вечера 7 по вечер 8 декабря Миссия констатировала уменьшение количества нарушений режима прекращения огня, зафиксировав также меньше взрывов (около 100) по сравнению с предыдущими сутками. Большинство нарушений режима прекращения огня, а также большая часть взрывов зафиксированы в районах к востоку, юго-востоку, юго-западу и северо-востоку от Светлодарска, в районах к югу, западу и северо-западу от н. п. Ясиноватая (неподконтрольный правительству, 16 км к северо-востоку от Донецка), а также к северу и северо-востоку от н. п. Марьинка (подконтрольный правительству, 23 км к юго-западу от Донецка).

В период с вечера 6 по вечер 7 декабря в Луганской области СММ констатировала уменьшение количества нарушений режима прекращения огня (ни одного взрыва) по сравнению с [предыдущим отчетным периодом](#) (3 взрыва). Большинство нарушений режима прекращения огня зафиксированы в районах к северу от н. п. Приветное (неподконтрольный правительству, 11 км к северу от Луганска).

С вечера 7 по вечер 8 декабря Миссия зафиксировала увеличение количества нарушений режима прекращения огня, включая 13 взрывов, по сравнению с предыдущими сутками. Большинство нарушений режима прекращения огня зафиксированы в районах к востоку от н. п. Золотое (подконтрольный правительству; 60 км к западу от Луганска; см. ниже).

#### **Участки разведения в районах Петровского, Золотого и Станицы Луганской<sup>5</sup>**

6 декабря на **участке разведения в районе н. п. Петровское** (неподконтрольный правительству, 41 км к югу от Донецка) беспилотный летательный аппарат (БПЛА) СММ малого радиуса действия впервые зафиксировал 7 противотанковых мин (ТМ-62) приблизительно в 300 м к западу от восточного края участка разведения и **вновь** обнаружил 12 противотанковых мин (ТМ-62) вблизи его восточного края. БПЛА также обнаружил боевую бронированную машину (предположительно боевую машину пехоты) и 3 человек в камуфляжной одежде возле юго-восточного угла участка разведения. За пределами участка разведения, рядом с позицией вооруженных формирований на западной окраине Петровского, тот же БПЛА вновь зафиксировал 16 противотанковых мин (ТМ-62), лежавших группой в поле; по данным воздушного наблюдения также выявлено, что сектор на северном краю участка разведения был частично разминирован. В поле далее на юг БПЛА впервые обнаружил 2 противотанковые мины, частично покрытые снегом. По оценке, все вышеупомянутые мины и техника принадлежали вооруженным формированиям.

---

<sup>5</sup> Разведение предусмотрено Рамочным решением Трехсторонней контактной группы о разведении сил и средств от 21 сентября 2016 года.

7 декабря, патрулируя приблизительно в 2 км к северу от Петровского, команда СММ слышала 3 выстрела из стрелкового оружия на расстоянии около 2–3 км к югу (определить, на участке разведения или за его пределами, не представлялось возможным). 7 и 8 декабря, находясь на двух разных позициях около участка разведения, члены патрулей СММ слышали взрывы неопределенного происхождения, а также выстрелы и очереди из стрелкового оружия и крупнокалиберного пулемета (по оценке, вне участка разведения, но в пределах 5 км от его края).

За прошедшие 30 дней после того, как 9 ноября началось возобновленное отведение сил и средств с участка разведения, СММ отметила значительный уровень активности на участке разведения в районе Петровского. Эта активность была связана с разминированием, обозначением и ограждением участков, загрязненных минами, а также с демонтажем фортификационных сооружений, других объектов военного назначения и невзрывных заграждений. По наблюдениям Миссии, такие работы продолжаются. СММ продолжит следить за ситуацией в тех местах на участке разведения, где, по ее наблюдениям, необходимы дополнительные уточнения.

6 декабря на **участке разведения в районе Золотое** БПЛА СММ дальнего радиуса действия зафиксировал 2 человек в белой одежде приблизительно в 70 м к югу от северного края участка и примерно в 160 м к западу от его восточного края. 7 декабря, патрулируя на северном краю участка разведения, члены патруля Миссии видели, как на участок разведения въехал автомобиль с 2 работниками для проведения, как сообщалось, ремонтных работ на линиях электропередачи в н. п. Катериновка (подконтрольный правительству, 64 км к западу от Луганска).

В тот же день команда СММ также видела, как на участок разведения вошли 15 работников из неподконтрольных правительству районов с бензопилой и другим режущими инструментами, а также 7 членов вооруженных формирований (включая 6 с нарукавными повязками с надписью «СЦКК»). 7 и 8 декабря наблюдатели видели не менее 5 членов вооруженных формирований (с нарукавными повязками с надписью «СЦКК») на южном краю участка разведения.

Вечером 7 декабря камера СММ в Золотом зафиксировала 11 взрывов неопределенного происхождения и около 20 снарядов, пролетевших на расстоянии около 3–6 км к востоку, юго-востоку и востоко-северо-востоку (по оценке, все вне участка разведения в районе Золотого, но в пределах 5 км от его края).

7 и 8 декабря на **участке разведения в районе н. п. Станица Луганская** (подконтрольный правительству, 16 км к северо-востоку от Луганска) наблюдатели видели членов вооруженных формирований (с нарукавными повязками с надписью «СЦКК») между блокпостом вооруженных формирований и мостом рядом со Станицей Луганской (15 км к северо-востоку от Луганска). Команда Миссии также видела, как работники из неподконтрольных правительству районов заменяли старые дорожные ограждения на новые на автодороге, ведущей от памятника князю Игорю к вышеупомянутому блокпосту.

8 декабря команда СММ отметила, что ограждения к северу от укрытия международной гуманитарной организации были окрашены в зеленый и красный цвета. За пределами участка вдоль дороги, ведущей от памятника князю Игорю к блокпосту вооруженных формирований, наблюдатели видели свежеекрашенные бетонные блоки, установленные

вдоль восточной обочины дороги. Члены патруля Миссии также видели, как около 7 работников удаляли и сжигали растительность с западной стороны вышеупомянутой дороги.

### **Отвод вооружения**

СММ продолжала осуществлять мониторинг отвода вооружения, предусмотренного Меморандумом, а также Комплексом мер и Дополнением к нему.

*Постоянное место хранения тяжелого вооружения в неподконтрольном правительству районе Луганской области*

7 декабря

Наблюдатели впервые зафиксировали отсутствие одного миномета (калибра 82 мм).

### **Признаки военного присутствия и присутствия военного типа в зоне безопасности<sup>6</sup>**

6 декабря члены патруля Миссии видели, вероятно, 2 боевые бронированные машины вблизи Катериновки, за пределами участка разведения в районе Золотого.

7 декабря наблюдатели видели, как БПЛА, не принадлежащий СММ, пролетел в южном направлении приблизительно в 200 м от их позиции недалеко от Светлодарска.

8 декабря наблюдатели видели, как другой БПЛА, не принадлежащий СММ, летал кругами примерно в 100–200 м к северо-северо-западу от их позиции возле н. п. Пищевик (подконтрольный правительству, 84 км к югу от Донецка).

### **Противотанковые мины вблизи Водяного и Пикуз, предупредительные знаки о минной опасности около Николаевки Второй и неразорвавшийся снаряд рядом с Пионерским**

5 декабря БПЛА СММ среднего радиуса действия вновь зафиксировал около 240 противотанковых мин в полях на восточной окраине н. п. Водяное (подконтрольный правительству, 94 км к югу от Донецка; для ознакомления с результатами предыдущих наблюдений см. [Ежедневный отчет СММ от 21 ноября 2018 года](#) и [25 октября 2019 года](#)). БПЛА также впервые обнаружил около 60 противотанковых мин (ТМ-62) приблизительно в 3 км к югу от н. п. Пикузы (бывш. Коминтерново; неподконтрольный правительству, 92 км к югу от Донецка).

7 декабря команда СММ впервые зафиксировала неразорвавшийся снаряд в поле рядом с блокпостом вооруженных формирований на юго-западной окраине н. п. Пионерское (неподконтрольный правительству, 19 км к востоку от Луганска).

8 декабря члены патруля Миссии впервые увидели 2 предупредительных знака о минной опасности (с надписью на украинском языке «Осторожно! Мины») к востоку от автодороги Т0513 возле объекта приблизительно в 1,5 км к северу от н. п. Николаевка Вторая (подконтрольный правительству, 55 км к северу от Донецка).

---

<sup>6</sup> Упомянутая в этом разделе техника не подпадает под действие Минских соглашений об отводе вооружений.

### **Длинные очереди гражданских лиц на блокпостах в неподконтрольных правительству районах Донецкой области**

7 декабря в течение около 40 минут мониторинга на блокпосте вооруженных формирований на автодороге Н15 к востоку от н. п. Кременец (неподконтрольный правительству, 16 км к юго-западу от Донецка) наблюдатели видели около 110 автомобилей и 5 автобусов, ожидавших в очереди проезда в неподконтрольные правительству районы. В течение этого времени наблюдатели отметили, что через блокпост пропустили в общей сложности 15 автомобилей. Члены патруля Миссии видели, что в очереди в противоположном направлении стояло около 20 автомобилей. В течение приблизительно 30 минут наблюдения на другом блокпосте вооруженных формирований вблизи н. п. Оленовка (неподконтрольный правительству, 23 км к юго-западу от Донецка) наблюдатели видели очередь длиной 1 км, состоящую из приблизительно 200 автомобилей, ожидавших в очереди проезда в неподконтрольные правительству районы. В течение времени наблюдения команда СММ отметила, что через блокпост пропустили около 35 автомобилей.

### **Усилия Миссии по содействию обеспечению функционирования жизненно важных объектов гражданской инфраструктуры**

7 и 8 декабря Миссия продолжала содействовать обеспечению функционирования Донецкой фильтровальной станции (15 км к северу от Донецка), а 7 декабря осуществлять мониторинг ситуации с безопасностью в районе насосной станции вблизи н. п. Василевка (неподконтрольный правительству, 20 км к северу от Донецка).

7 декабря команда СММ осуществляла мониторинг соблюдения режима прекращения огня для содействия передачи человеческих останков из неподконтрольных в неподконтрольные правительству районы Донецкой области.

### **Приграничные районы, которые не контролируются правительством**

8 декабря в течение около 1 часа 20 минут наблюдения в пункте пропуска на границе вблизи н. п. Успенка (73 км к юго-востоку от Донецка) команда СММ видела, что в Украину въехали 24 автомобиля (5 с украинскими номерными знаками, 8 — с российскими и 11 с табличками «ДНР»), 1 тентованный грузовик (с российскими номерными знаками) и 2 автобуса (1 с российскими номерными знаками и 1 с табличками «ДНР»). Наблюдатели также видели, что из Украины выехали 40 автомобилей (2 с украинскими номерными знаками, 9 — с российскими и 29 с табличками «ДНР») и 6 автобусов (с табличками «ДНР»).

### **Массовые собрания в Киеве накануне встречи в «Нормандском формате»**

Днем 8 декабря команда СММ видела, что в Киеве на площади Независимости собрались около 7 000 человек (мужчин и женщин разного возраста). Некоторые из них держали флаги, среди которых были флаги движения «Свобода». Команда СММ видела, как несколько членов «Свободы» обратились к участникам с критикой по поводу подписания текста «формулы Штайнмайера». Около 20 полицейских обеспечивали безопасность мероприятия, которое завершилось мирно. На месте также стояли 3 полицейских фургона. Во второй половине дня того же дня группа из около 1 000 человек (которая увеличилась до 5 000 позднее вечером) переместилась к Офису



Президента, где приблизительно 500 из них провели ночь в палатках. По наблюдениям СММ, безопасность этого района обеспечивали в общей сложности 300 полицейских.

СММ продолжала наблюдать за ситуацией в Херсоне, Одессе, Львове, Ивано-Франковске, Харькове, Днепре и Черновцах.

### **\*Ограничение свободы передвижения и другие препятствия в выполнении мандата СММ**

*Деятельность по мониторингу и свобода передвижения СММ ограничены из-за угроз в области безопасности, включая риски, связанные с наличием мин и неразорвавшихся боеприпасов, а также другими препятствиями, которые ежедневно меняются. Мандат СММ предусматривает свободный и безопасный доступ по всей Украине. Все подписанты Комплекса мер согласились с необходимостью свободного и безопасного доступа, а также с тем, что ограничение свободы передвижения СММ является нарушением и что на подобные нарушения необходимо оперативно реагировать. Они также согласились с тем, что Совместный центр контроля и координации должен содействовать такому реагированию и осуществлять общую координацию работ по разминированию. Однако вооруженные формирования в отдельных районах Донецкой и Луганской областей часто отказывают СММ в доступе к районам, прилегающим к неподконтрольным правительству участкам границы Украины (например, см. [Ежедневный отчет СММ от 19 ноября 2019 года](#)). Деятельность СММ в Донецкой и Луганской областях оставалась ограниченной после того, как [23 апреля 2017 года недалеко от Пришиба произошел инцидент со смертельным исходом](#). В связи с этим способность Миссии осуществлять наблюдение была по-прежнему ограничена.*

#### Запрет доступа:

- 7 декабря на блокпосте вблизи н. п. Верхнешироковское (бывш. Октябрь; неподконтрольный правительству, 85 км к югу от Донецка) 2 вооруженных члена вооруженных формирований **вновь** отказали патрулю Миссии в проезде. Во время своего пребывания на блокпосте наблюдатели видели, что нескольким машинам разрешили проехать через блокпост.
- 7 декабря на блокпосте около н. п. Приморское (неподконтрольный правительству, 76 км к югу от Донецка) 2 вооруженных члена вооруженных формирований отказали патрулю Миссии в проезде в направлении н. п. Набережное (неподконтрольный правительству, 77 км к югу от Донецка).
- 8 декабря на блокпосте в 800 м к северу от н. п. Заиченко (неподконтрольный правительству, 93 км к югу от Донецка) 2 члена вооруженных формирований отказали патрулю Миссии в проезде в направлении н. п. Саханка (неподконтрольный правительству, 97 км к югу от Донецка) и н. п. Пикузы (бывш. Коминтерново; неподконтрольный правительству, 92 км к югу от Донецка), сославшись на «работы по разминированию в этом районе».

*Регулярные ограничения на участках разведения сил и средств и из-за мин/неразорвавшихся боеприпасов:*

- Не осуществив сплошное разминирование и извлечение неразорвавшихся боеприпасов и не устранив другие препятствия, стороны по-прежнему отказывали СММ в неограниченном доступе, а также в возможности передвигаться по отдельным дорогам, которые ранее были определены как



важные для осуществления Миссией эффективного мониторинга и для передвижения гражданских лиц.

Другие препятствия:

- 6 декабря при выполнении полета над районами вблизи н. п. Золотое (подконтрольный правительству, 60 км к западу от Луганска) БПЛА СММ дальнего радиуса действия подвергался воздействию помех сигнала GPS (по оценке, предположительно в результате глушения). БПЛА также подвергся воздействию помех сигнала обоих модулей GPS (по оценке, в результате глушения), пролетая над районами около н. п. Корсунь (неподконтрольный правительству, 31 км к северо-востоку от Донецка)<sup>7</sup>.
- 8 декабря в н. п. Новотроицкое (подконтрольный правительству, 36 км к юго-западу от Донецка) члены патруля Миссии не смогли запустить БПЛА СММ среднего радиуса действия из-за воздействия помех сигнала (по оценке, предположительно в результате глушения)<sup>8</sup>.
- 8 декабря, патрулируя недалеко от н. п. Ясиноватая (неподконтрольный правительству, 16 км к северо-востоку от Донецка), члены патруля Миссии услышали свистящий звук. По оценке, это был снаряд, выпущенный с северо-восточного направления. После этого они увидели белый дым, поднимавшийся из крыши покинутого здания, приблизительно в 1,5 км к западу. Команда СММ немедленно покинула этот район.

---

<sup>7</sup> Помехи сигнала могли создавать из любого района в радиусе нескольких километров от местоположения БПЛА.

<sup>8</sup> То же.

**Таблица нарушений режима прекращения огня по состоянию на 8 декабря 2019 г.<sup>9</sup>**

Месторасположение СММ	Место происшествия	Способ	К-во	Наблюдения	Описание	Вооружение	Дата, время
Камера СММ в н. п. Авдеевка (подконтрольный правительству, 17 км к С от Донецка)	2-4 км к ЮВ	зафиксировала	1	снаряд	ССВ-ЮЮЗ	Н/Д	06.12, 20:16
	2-4 км к ЮВ	зафиксировала	1	взрыв	разрыв (после предыдущего события)	Н/Д	06.12, 20:16
Камера СММ в н. п. Березовое (подконтрольный правительству, 31 км к ЮЗ от Донецка)	2-4 км к ЮВ	зафиксировала	2	снаряд	ЗЮЗ-ВСВ	Н/Д	06.12, 20:00
	2-4 км к ЮВ	зафиксировала	1	взрыв	после предыдущего события	Н/Д	06.12, 20:00
	2-4 км к ЮВ	зафиксировала	1	снаряд	ЗЮЗ-ВСВ	Н/Д	06.12, 20:02
	2-4 км к ЮВ	зафиксировала	1	взрыв	после предыдущего события	Н/Д	06.12, 20:02
	2-4 км к ЮВ	зафиксировала	2	снаряд	ЗЮЗ-ВСВ	Н/Д	06.12, 20:03
	2-4 км к ЮВ	зафиксировала	1	взрыв	после предыдущего события	Н/Д	06.12, 20:03
	2-4 км к ЮВ	зафиксировала	1	снаряд	ЗЮЗ-ВСВ	Н/Д	06.12, 20:04
	2-4 км к ЮВ	зафиксировала	1	снаряд	ЗЮЗ-ВСВ	Н/Д	06.12, 20:05
	2-4 км к ЮВ	зафиксировала	31	снаряд	ЗЮЗ-ВСВ	Н/Д	06.12, 20:12
	2-4 км к ЮВ	зафиксировала	4	взрыв	разрыв (после предыдущего события)	Н/Д	06.12, 20:12
	2-4 км к ЮВ	зафиксировала	1	снаряд	ЗЮЗ-ВСВ	Н/Д	06.12, 20:14
	2-4 км к ЮВ	зафиксировала	2	снаряд	З-В	Н/Д	06.12, 20:15
	2-4 км к ЮВ	зафиксировала	1	снаряд	З-В	Н/Д	06.12, 20:28
	2-4 км к ЮВ	зафиксировала	1	взрыв	неопределенного происхождения	Н/Д	06.12, 20:28
	2-4 км к ЮВ	зафиксировала	3	снаряд	ВСВ-ЗЮЗ	Н/Д	06.12, 20:28
	2-4 км к ЮВ	зафиксировала	1	снаряд	выпущенный(-ая) вверх	Н/Д	06.12, 20:38
	2-4 км к ЮВ	зафиксировала	2	снаряд	СЗ-ЮВ	Н/Д	06.12, 20:39
	2-4 км к ЮВ	зафиксировала	1	снаряд	З-В	Н/Д	06.12, 20:41
	2-4 км к ЮВ	зафиксировала	1	взрыв	неопределенного происхождения	Н/Д	06.12, 20:41
	2-4 км к ЮВ	зафиксировала	2	снаряд	З-В	Н/Д	06.12, 20:42
2-4 км к ЮВ	зафиксировала	3	осветительная ракета		Н/Д	06.12, 20:42	
2-4 км к ЮВ	зафиксировала	3	осветительная ракета		Н/Д	06.12, 20:43	
2-4 км к ЮВ	зафиксировала	2	снаряд	З-В	Н/Д	06.12, 20:44	
Камера СММ в н. п. Чермалык (подконтрольный правительству, 77 км к Ю от Донецка)	2-4 км к ЮВ	зафиксировала	1	снаряд	СВ-ЮЗ	Н/Д	06.12, 19:15
	2-4 км к ЮВ	зафиксировала	1	снаряд	ЮЗ-СВ	Н/Д	06.12, 19:16
	2-4 км к ВЮВ	зафиксировала	26	снаряд	выпущенный(-ая) вверх	Н/Д	07.12, 17:09
	2-4 км к ВЮВ	зафиксировала	4	снаряд	выпущенный(-ая) вверх	Н/Д	07.12, 17:10
	2-4 км к ЮВ	зафиксировала	10	снаряд	ССВ-ЮЮЗ	Н/Д	07.12, 17:40
	2-4 км к ЮВ	зафиксировала	7	снаряд	ЗЮЗ-ВСВ	Н/Д	07.12, 17:42
	2-4 км к ЮВ	зафиксировала	1	снаряд	выпущенный(-ая) вверх	Н/Д	07.12, 17:46
	2-4 км к ЮВ	зафиксировала	59	снаряд	СВ-ЮЗ	Н/Д	07.12, 18:03
	2-4 км к ЮВ	зафиксировала	6	снаряд	СВ-ЮЗ	Н/Д	07.12, 18:04
	2-4 км к ЮВ	зафиксировала	1	взрыв	разрыв (после предыдущего события)	Н/Д	07.12, 18:04
	2-4 км к ЮВ	зафиксировала	9	снаряд	СВ-ЮЗ	Н/Д	07.12, 18:05

<sup>9</sup> В таблице указаны исключительно те инциденты, которые наблюдатели СММ видели/слышали лично, а также те случаи, которые СММ оценивает как учения с боевой стрельбой, контролируемые взрывы и т.п. Указанные детали, а именно: расстояние, направление, тип оружия и т.д., овножны на оценках, сделанных наблюдателями на местах, и необязательно всегда являются точными. Надпись «нет данных» (Н/Д) означает, что СММ не смогла подтвердить информацию из-за расстояния, погодных условий и/или по другим причинам. Нарушения режима прекращения огня, зафиксированные параллельно несколькими патрулями, отражаются в таблице только один раз.

Месторасположение СММ	Место происшествия	Способ	К-во	Наблюдения	Описание	Вооружение	Дата, время	
Камера СММ на Донецкой фильтровальной станции (15 км к С от Донецка)	0,5–1 км к Ю	зафиксировала	1	взрыв	неопределенного происхождения	Н/Д	06.12, 19:20	
	0,5–1 км к Ю	зафиксировала	2	вспышка дульного пламени		Н/Д	06.12, 19:51	
	0,5–1 км к Ю	зафиксировала	1	снаряд	СЗ–ЮВ, после предыдущего события	Н/Д	06.12, 19:51	
	0,5–1 км к Ю	зафиксировала	1	снаряд	З–В, после предыдущего события	Н/Д	06.12, 19:51	
	0,5–1 км к Ю	зафиксировала	1	взрыв	разрыв (после предыдущего события)	Н/Д	06.12, 19:51	
	2–4 км к ЮЮЗ	зафиксировала	1	взрыв	неопределенного происхождения	Н/Д	06.12, 20:16	
	500–800 м к Ю	зафиксировала	1	вспышка дульного пламени		Н/Д	06.12, 21:34	
	200–400 м к ЮЮЗ	зафиксировала	1	взрыв	выстрел	Н/Д	06.12, 22:39	
	300–500 м к Ю	зафиксировала	2	снаряд	СЗ–ЮВ	Н/Д	07.12, 18:19	
Камера СММ в 1,5 км к СВ от н. п. Гнутово (подконтрольный правительству, 90 км к Ю от Донецка)	2–4 км к В	зафиксировала	1	взрыв	неопределенного происхождения (также зафиксирован камерой СММ в Чермалыке)	Н/Д	06.12, 19:22	
	3–5 км к ЮВ	зафиксировала	1	взрыв	неопределенного происхождения	Н/Д	06.12, 19:58	
	3–5 км к ЮВ	зафиксировала	1	очередь	выпущенный(-ая) вверх	Н/Д	06.12, 19:58	
	3–5 км к ЮВ	зафиксировала	1	взрыв	неопределенного происхождения	Н/Д	07.12, 00:14	
	3–5 км к ЮВ	зафиксировала	1	взрыв	неопределенного происхождения	Н/Д	07.12, 00:55	
Камера СММ к В от н. п. Ломакино (подконтрольный правительству, 93 км к Ю от Донецка)	2–4 км к ВСВ	зафиксировала	1	осветительная ракета	выпущенный(-ая) вверх (также зафиксирована камерой СММ в Чермалыке)	Н/Д	06.12, 20:06	
	2–4 км к ВСВ	зафиксировала	9	снаряд	ССЗ–ЮЮВ	Н/Д	07.12, 00:40	
	2–4 км к ВСВ	зафиксировала	1	снаряд	ССЗ–ЮЮВ	Н/Д	07.12, 00:46	
	2–4 км к ВСВ	зафиксировала	30	снаряд	С–Ю	Н/Д	07.12, 00:54	
	2–4 км к ВСВ	зафиксировала	1	снаряд	ССЗ–ЮЮВ	Н/Д	07.12, 00:57	
	2–4 км к ВСВ	зафиксировала	1	снаряд	ССЗ–ЮЮВ	Н/Д	07.12, 00:59	
	2–4 км к ВСВ	зафиксировала	1	снаряд	ССЗ–ЮЮВ	Н/Д	07.12, 01:01	
	2–4 км к В	зафиксировала	1	снаряд	выпущенный(-ая) вверх	Н/Д	07.12, 01:18	
Камера СММ на КПВВ в н. п. Майорск (подконтрольный правительству, 45 км к СВ от Донецка)	1–2 км к В	зафиксировала	1	снаряд	выпущенный(-ая) вверх	Н/Д	06.12, 18:31	
	1–2 км к В	зафиксировала	2	снаряд	З–В	Н/Д	06.12, 18:35	
	1–2 км к В	зафиксировала	1	снаряд	СЗ–ЮВ	Н/Д	06.12, 18:38	
	1–2 км к В	зафиксировала	1	снаряд	ЮЗ–СВ	Н/Д	06.12, 18:47	
	1–2 км к В	зафиксировала	8	взрыв	взрыв в воздухе	Н/Д	06.12, 21:17	
	1–2 км к В	зафиксировала	1	взрыв	выстрел	Н/Д	07.12, 02:39	
	1–2 км к В	зафиксировала	1	снаряд	ЗСЗ–ВЮВ (после предыдущего события)	Н/Д	07.12, 02:39	
	1–2 км к В	зафиксировала	1	взрыв	разрыв (после предыдущего события)	Н/Д	07.12, 02:39	
	2–4 км к В	зафиксировала	2	взрыв	неопределенного происхождения	Н/Д	07.12, 02:47	
	2–4 км к В	зафиксировала	2	взрыв	неопределенного происхождения	Н/Д	07.12, 05:14	
	3–5 км к ВЮВ	зафиксировала	10	снаряд	ЮЗ–СВ	Н/Д	07.12, 18:29	
	Примерно 1 км к СЗ от железнодорожного вокзала	2 км к ЗЮЗ	слышали	9	взрыв	неопределенного происхождения	Н/Д	07.12, 09:23

Месторасположение СММ	Место происшествия	Способ	К-во	Наблюдения	Описание	Вооружение	Дата, время
в н. п. Ясиноватая (неподконтрольный правительству, 16 км к СВ от Донецка)	1 км к ЗЮЗ	слышали	1	взрыв	неопределенного происхождения	Н/Д	07.12, 09:40
Примерно 1 км к В от н. п. Крутая Балка (неподконтрольный правительству, 16 км к С от Донецка)	2–3 км к ЮЗ	слышали	8	выстрел		стрелковое оружие	07.12, 10:50–10:55
	2–3 км к ЮЗ	слышали	6	взрыв	неопределенного происхождения	Н/Д	07.12, 10:50–10:55
	2–3 км к ЮЗ	слышали	3	взрыв	неопределенного происхождения	Н/Д	07.12, 11:00
ЮВ окраина н. п. Авдеевка (подконтрольный правительству, 17 км к С от Донецка)	3–5 км к В	слышали и видели	1	взрыв	неопределенного происхождения	Н/Д	07.12, 09:41
	4–6 км к ЗЮЗ	слышали	5	взрыв	неопределенного происхождения	Н/Д	07.12, 10:33–10:37
	4–6 км к СЗ	слышали	2	взрыв	неопределенного происхождения	Н/Д	07.12, 11:06
	2 км к С	слышали	2	выстрел		стрелковое оружие	07.12, 11:09
н. п. Новогригоровка (неподконтрольный правительству, 61 км к СВ от Донецка)	3–5 км к СЗ	слышали	1	взрыв	неопределенного происхождения	Н/Д	07.12, 12:00
	3–5 км к ССЗ	слышали	3	взрыв	неопределенного происхождения	Н/Д	07.12, 12:08–12:15
Около 2 км к С от н. п. Петровское (неподконтрольный правительству, 41 км к Ю от Донецка)	2 км к Ю	слышали	10	выстрел	по оценке, за пределами участка разведения	стрелковое оружие	07.12, 12:20–12:29
	2–3 км к Ю	слышали	3	выстрел	определить, на участке разведения или за его пределами, не представлялось возможным	стрелковое оружие	07.12, 12:44–12:47
	2–3 км к ЮВ	слышали	5	очередь	по оценке, за пределами участка разведения в районе Петровского	крупнокалиберный пулемет	07.12, 12:53
Приблизительно в 2 км к СВ от н. п. Богдановка (подконтрольный правительству, 41 км к ЮЗ от Донецка)	5–7 км к ЮВ	слышали	1	взрыв	неопределенного происхождения (по оценке, за пределами участка разведения в районе Петровского)	Н/Д	07.12, 10:35
ЮВ окраина н. п. Каштановое (неподконтрольный правительству, 13 км к С от Донецка)	5 км к ССЗ	слышали	5	взрыв	неопределенного происхождения	Н/Д	07.12, 13:00
	3 км к ССЗ	слышали	5	взрыв	выстрел	Н/Д	07.12, 13:07–13:11
	2 км к ССЗ	слышали	1	взрыв	разрыв	Н/Д	07.12, 13:15
1 км к СЗ от н. п. Пищевик (подконтрольный правительству, 84 км к Ю от Донецка)	2–5 км к ЮВ	слышали	2	очередь		крупнокалиберный пулемет	07.12, 09:48–09:54
	2–5 км к ЮВ	слышали	4	взрыв	неопределенного происхождения	Н/Д	07.12, 09:48–09:54
	3–5 км к ЮЮВ	слышали	4	очередь		крупнокалиберный пулемет	07.12, 10:01
	3–5 км к ВЮВ	слышали	7	очередь		крупнокалиберный пулемет	07.12, 10:10
	3–5 км к ЮВ	слышали	1	взрыв	неопределенного происхождения	Н/Д	07.12, 11:26
западная окраина н. п. Пищевик (подконтрольный правительству, 84 км к Ю от Донецка)	1–2 км к ЮВ	слышали	5	выстрел		стрелковое оружие	07.12, 10:25
н. п. Светлодарск (подконтрольный правительству, 57 км к СВ от Донецка)	2–3 км к ЮЮВ	слышали	3	очередь		стрелковое оружие	06.12, 18:30
	5–7 км к ЮЗ	слышали	1	взрыв	неопределенного происхождения	Н/Д	06.12, 18:30
	2–3 км к В	слышали	2	очередь		стрелковое оружие	06.12, 18:31

Месторасположение СММ	Место происшествия	Способ	К-во	Наблюдения	Описание	Вооружение	Дата, время
	5–7 км к ЮЗ	слышали	2	взрыв	неопределенного происхождения	Н/Д	06.12, 18:42
	2–3 км к ЮЗ	слышали	2	очередь		стрелковое оружие	06.12, 18:43
	2–3 км к ЮЗ	слышали	4	очередь		стрелковое оружие	06.12, 20:30
	5–7 км к ЮЗ	слышали	1	взрыв	неопределенного происхождения	Н/Д	06.12, 20:30
	5–7 км к ЮЗ	слышали	2	взрыв	неопределенного происхождения	Н/Д	06.12, 20:33
	5–7 км к Ю	слышали	1	взрыв	неопределенного происхождения	Н/Д	06.12, 20:54
	6–8 км к Ю	слышали	13	взрыв	неопределенного происхождения	Н/Д	06.12, 21:17–21:18
	2–3 км к ЮЗ	слышали	13	очередь		стрелковое оружие	06.12, 21:18–21:19
	2–3 км к ЮВ	слышали	8	очередь		стрелковое оружие	06.12, 21:19–21:20
	2–3 км к ЮЗ	слышали	10	очередь		стрелковое оружие	06.12, 22:10
	2–3 км к ЮВ	слышали	6	очередь		стрелковое оружие	06.12, 23:05–23:06
	2–3 км к ЮВ	слышали	6	очередь		стрелковое оружие	06.12, 23:16
	2–3 км к ЮВ	слышали	5	очередь		стрелковое оружие	06.12, 23:26
	2–3 км к ЮВ	слышали	10	очередь		стрелковое оружие	06.12, 23:29–23:30
	2–3 км к ЮВ	слышали	5	очередь		крупнокалиберный пулемет	06.12, 23:52
	2–3 км к ЮВ	слышали	29	очередь		стрелковое оружие	06.12, 23:52–23:53
	5–7 км к Ю		1	взрыв	неопределенного происхождения	Н/Д	07.12, 07:46
	4–6 км к ЮЗ	слышали	2	взрыв	неопределенного происхождения	Н/Д	07.12, 12:35
	2–3 км к ЮЗ	слышали	22	очередь		стрелковое оружие	07.12, 12:35–12:36
	4–6 км к ЮЗ	слышали	1	взрыв	неопределенного происхождения	Н/Д	07.12, 13:14
	2–3 км к ЮЗ	слышали	17	очередь		стрелковое оружие	07.12, 13:55–13:56
	4–6 км к Ю	слышали	1	взрыв	неопределенного происхождения	Н/Д	07.12, 14:22
	2–3 км к В	слышали	24	выстрел		стрелковое оружие	07.12, 15:10–15:13
	2–3 км к В	слышали	14	очередь		стрелковое оружие	07.12, 16:16–16:17
	2–3 км к В	слышали	26	очередь		стрелковое оружие	07.12, 16:33–16:35
	1–2 км к ЮВ	слышали	6	выстрел		стрелковое оружие	07.12, 17:15
	2–3 км к В	слышали	14	выстрел		стрелковое оружие	07.12, 17:19
	2–3 км к В	слышали	14	очередь		стрелковое оружие	07.12, 17:19
	3–5 км к ЮВ	слышали	1	взрыв	неопределенного происхождения	Н/Д	07.12, 17:50
н. п. Горловка (неподконтрольный правительству, 39 км к СВ от Донецка)	3–4 км к СЗ	слышали	8	взрыв	неопределенного происхождения	Н/Д	06.12, 18:36–18:39
	3–5 км к СЗ	слышали	3	взрыв	неопределенного происхождения	Н/Д	06.12, 18:44–18:45
	3–5 км к СЗ	слышали	6	очередь		крупнокалиберный пулемет	06.12, 18:45
	3–5 км к СЗ	слышали	1	взрыв	неопределенного происхождения	Н/Д	06.12, 18:50
	3–5 км к СЗ	слышали	7	очередь		крупнокалиберный пулемет	06.12, 18:51

Месторасположение СММ	Место происшествия	Способ	К-во	Наблюдения	Описание	Вооружение	Дата, время
	3–5 км к СЗ	слышали	2	взрыв	неопределенного происхождения	Н/Д	06.12, 18:53
	3–5 км к СЗ	слышали	8	очередь		крупнокалиберный пулемет	06.12, 18:53
	3–5 км к СЗ	слышали	2	взрыв	неопределенного происхождения	Н/Д	06.12, 19:00
	3–5 км к СЗ	слышали	2	очередь		крупнокалиберный пулемет	06.12, 19:46
	3–5 км к СЗ	слышали	3	взрыв	неопределенного происхождения	Н/Д	06.12, 22:52–22:53
	3–5 км к СЗ	слышали	5	очередь		крупнокалиберный пулемет	06.12, 22:53–22:55
	3–5 км к СЗ	слышали	2	взрыв	неопределенного происхождения	Н/Д	06.12, 22:56
	3–5 км к СЗ	слышали	3	очередь		крупнокалиберный пулемет	06.12, 22:56–22:58
	3–5 км к СЗ	слышали	1	взрыв	неопределенного происхождения	Н/Д	06.12, 23:03
	3–5 км к СЗ	слышали	25	очередь		крупнокалиберный пулемет	06.12, 23:09–23:10
	3–5 км к СЗ	слышали	6	взрыв	неопределенного происхождения	Н/Д	06.12, 23:11
	3–5 км к СЗ	слышали	3	очередь		крупнокалиберный пулемет	06.12, 23:58–23:59
	3–5 км к СЗ	слышали	9	очередь		крупнокалиберный пулемет	07.12, 00:02–00:04
	3–5 км к СЗ	слышали	7	очередь		крупнокалиберный пулемет	07.12, 00:08–00:09
	4–6 км к З	слышали	3	взрыв	неопределенного происхождения	Н/Д	07.12, 12:07–12:11
	3–5 км к ЮЮЗ	слышали	1	взрыв	неопределенного происхождения	Н/Д	07.12, 12:04
	3–5 км к ЮЮЗ	слышали	12	выстрел		стрелковое оружие	07.12, 12:04
	2–3 км у ЮЮЗ	слышали	1	взрыв	неопределенного происхождения	Н/Д	07.12, 12:06
	1–2 км к ЮЮЗ	слышали	1	взрыв	неопределенного происхождения	Н/Д	07.12, 12:09
Примерно 6 км к СЗ от н. п. Горловка (неподконтрольный правительству, 39 км к СВ от Донецка)	2–3 км к ЮЗ	слышали	1	взрыв	неопределенного происхождения	Н/Д	07.12, 13:13
Примерно 500 м к СВ от н. п. Каменка (подконтрольный правительству, 20 км к С от Донецка)	2–3 км к ЮЮВ	слышали	7	взрыв	неопределенного происхождения	Н/Д	07.12, 09:24
	1–2 км к ЮВ	слышали	1	взрыв	неопределенного происхождения	Н/Д	07.12, 09:41
	2–4 км к ССЗ	слышали	3	взрыв	неопределенного происхождения	Н/Д	07.12, 10:26
	2–4 км к ССЗ	слышали	1	взрыв	неопределенного происхождения	Н/Д	07.12, 10:32
	5–7 км к СЗ	слышали	1	взрыв	неопределенного происхождения	Н/Д	07.12, 10:35
	5–7 км к СЗ	слышали	4	взрыв	неопределенного происхождения	Н/Д	07.12, 10:38–10:43
	1–2 км к Ю	слышали	3	выстрел		стрелковое оружие	07.12, 10:49
	3–5 км к ЮЗ	слышали	2	взрыв	неопределенного происхождения	Н/Д	07.12, 11:06
	3–5 км к СВ	слышали	1	взрыв	неопределенного происхождения	Н/Д	07.12, 11:21



Месторасположение СММ	Место происшествия	Способ	К-во	Наблюдения	Описание	Вооружение	Дата, время
С окраина н. п. Попасная (подконтрольный правительству, 69 км к 3 от Луганска)	8–10 км к ЮЮЗ	слышали	3	выстрел		крупнокалиберный пулемет	06.12, 22:33–22:37
н. п. Приветное (неподконтрольный правительству, 11 км к С от Луганска)	1–2 км к С	слышали	25	очередь		стрелковое оружие	07.12, 09:26–09:28
Камера СММ на Донецкой фильтровальной станции (15 км к С от Донецка)	0,5–0,8 км к Ю	зафиксировала	1	снаряд	СЗ-ЮВ	Н/Д	07.12, 23:53
	0,5–0,8 км к ЮЮЗ	зафиксировала	1	снаряд	СЗ-ЮВ	Н/Д	08.12, 00:39
Камера СММ в 1,5 км к СВ от н. п. Гнутово (подконтрольный правительству, 90 км к Ю от Донецка)	3–5 км к ЮВ	зафиксировала	13	снаряд	ЮЮЗ-ССВ	Н/Д	07.12, 19:51
	3–5 км к ВЮВ	зафиксировала	1	взрыв	неопределенного происхождения	Н/Д	07.12, 20:07
	3–5 км к ВЮВ	зафиксировала	1	взрыв	неопределенного происхождения	Н/Д	07.12, 20:57
	3–5 км к ЮВ	зафиксировала	1	взрыв	неопределенного происхождения	Н/Д	08.12, 02:44
Камера СММ к В от н. п. Ломакино (подконтрольный правительству, 90 м к Ю от Донецка)	2–4 км к ВСВ	зафиксировала	3	снаряд	ЮЮЗ-ССВ	Н/Д	07.12, 20:34
	2–4 км к В	зафиксировала	2	снаряд	ЮЮЗ-ССВ	Н/Д	07.12, 20:35
	2–4 км к В	зафиксировала	1	снаряд	СЗ-ЮВ	Н/Д	07.12, 20:56
	2–4 км к ВСВ	зафиксировала	10	снаряд	Ю-С	Н/Д	07.12, 21:05
	3–5 км к В	зафиксировала	2	снаряд	Ю-С	Н/Д	07.12, 21:05
	3–5 км к В	зафиксировала	2	снаряд	Ю-С	Н/Д	07.12, 23:02
	3–5 км к В	зафиксировала	1	снаряд	выпущенный(-ая) вверх	Н/Д	07.12, 03:02
Камера СММ на КПВВ в н. п. Майорск (подконтрольный правительству, 45 км к СВ от Донецка)	3–5 км к В	зафиксировала	1	взрыв	неопределенного происхождения	Н/Д	07.12, 20:13
	3–5 км к В	зафиксировала	1	взрыв	выстрел	Н/Д	07.12, 20:13
	3–5 км к В	зафиксировала	1	снаряд	С-Ю (после предыдущего события)	Н/Д	07.12, 20:13
	2–4 км к В	зафиксировала	1	осветительная ракета	выпущенный(-ая) вверх	Н/Д	07.12, 22:25
	2–4 км к В	зафиксировала	1	осветительная ракета	выпущенный(-ая) вверх	Н/Д	07.12, 23:17
	2–4 км к В	зафиксировала	1	взрыв	неопределенного происхождения	Н/Д	07.12, 23:18
	2–4 км к В	зафиксировала	1	взрыв	неопределенного происхождения	Н/Д	07.12, 23:32
	2–4 км к В	зафиксировала	1	снаряд	СЗ-ЮВ	Н/Д	07.12, 23:57
	2–4 км к В	зафиксировала	1	снаряд	ЗЮЗ-ВСВ	Н/Д	07.12, 23:58
	2–4 км к В	зафиксировала	1	снаряд	СЗ-ЮВ	Н/Д	07.12, 00:00
	2–4 км к В	зафиксировала	2	взрыв	неопределенного происхождения	Н/Д	07.12, 00:03
	1–3 км к ВСВ	зафиксировала	1	снаряд	С-Ю	Н/Д	07.12, 00:07
Камера СММ на КПВВ в н. п. Марьинка (подконтрольный правительству, 23 км к ЮЗ от Донецка)	4–6 км к ССВ	зафиксировала	5	снаряд	В-3	Н/Д	07.12, 22:58
	3–5 км к ССВ	зафиксировала	1	снаряд	ЗЮЗ-ВСВ	Н/Д	08.12, 00:44
	3–5 км к ССВ	зафиксировала	1	взрыв	разрыв (после предыдущего события)	Н/Д	08.12, 00:44
	3–5 км к С	зафиксировала	1	снаряд	ЗЮЗ-ВСВ	Н/Д	08.12, 00:45
	3–5 км к ССВ	зафиксировала	1	снаряд	ЗЮЗ-ВСВ	Н/Д	08.12, 00:46
	3–5 км к ССВ	зафиксировала	1	взрыв	разрыв (после предыдущего события)	Н/Д	08.12, 00:46
	3–5 км к ССВ	зафиксировала	1	снаряд	ЗЮЗ-ВСВ	Н/Д	08.12, 00:47
	3–5 км к ССВ	зафиксировала	1	взрыв	разрыв (после предыдущего события)	Н/Д	08.12, 00:47
	3–5 км к ССВ	зафиксировала	1	снаряд	ЗЮЗ-ВСВ	Н/Д	08.12, 00:48
	3–5 км к ССВ	зафиксировала	1	снаряд	ЗЮЗ-ВСВ	Н/Д	08.12, 00:51
4–6 км к С	зафиксировала	1	взрыв	неопределенного происхождения	Н/Д	08.12, 00:52	

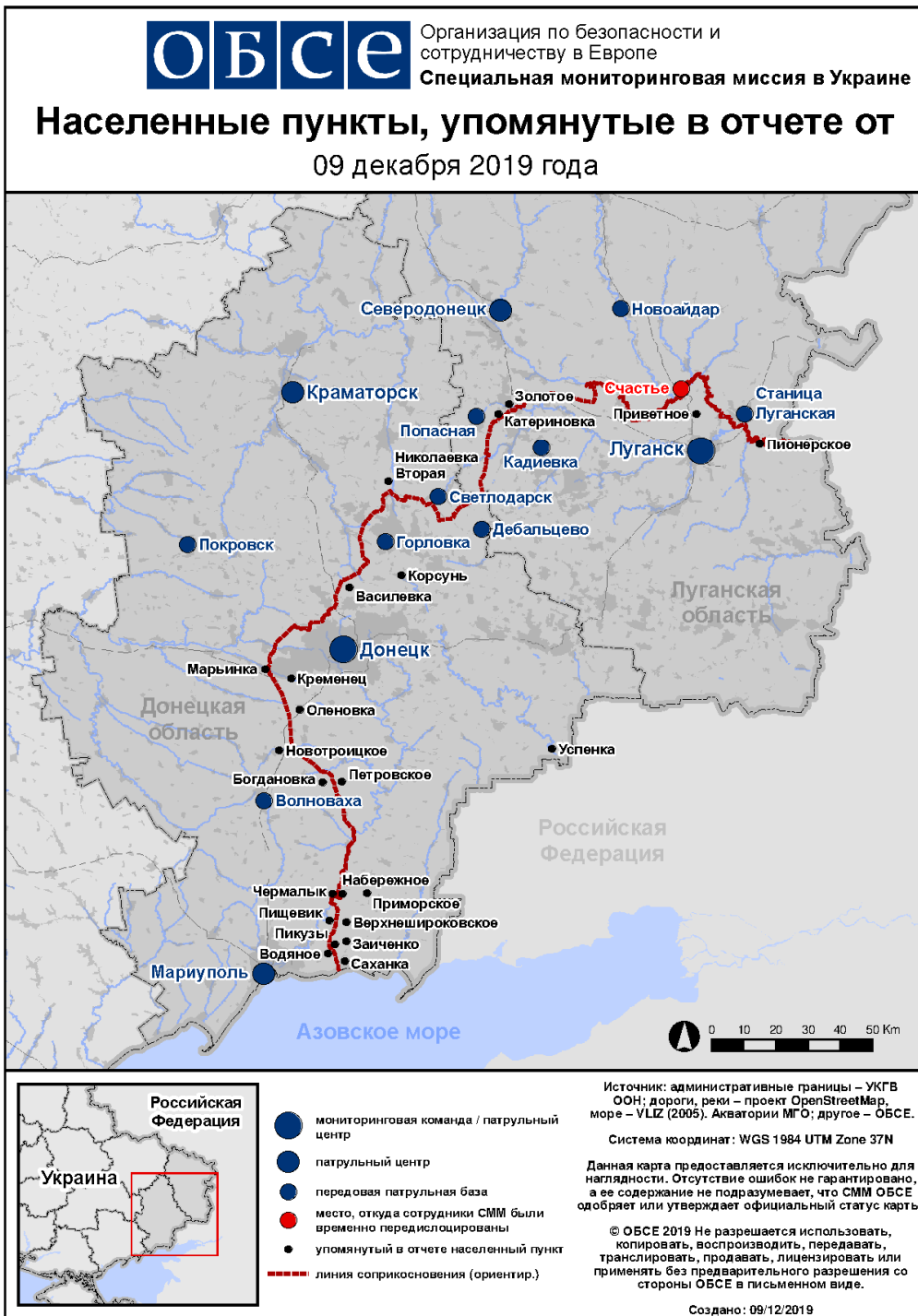
Месторасположение СММ	Место происшествия	Способ	К-во	Наблюдения	Описание	Вооружение	Дата, время
	3–5 км к ВСВ	зафиксировала	14	снаряд	ЗСЗ-ВЮВ	Н/Д	08.12, 00:56
	3–5 км к ВСВ	зафиксировала	5	снаряд	ЗСЗ-ВЮВ	Н/Д	08.12, 00:57
	3–5 км к ВСВ	зафиксировала	7	снаряд	ЗСЗ-ВЮВ	Н/Д	08.12, 01:00
	3–5 км к ВСВ	зафиксировала	6	снаряд	ЗСЗ-ВЮВ	Н/Д	08.12, 01:06
	3–5 км к ВСВ	зафиксировала	21	снаряд	ЗСЗ-ВЮВ	Н/Д	08.12, 01:07
	4–6 км к ВСВ	зафиксировала	2	взрыв	неопределенного происхождения	Н/Д	08.12, 01:07
	1–3 км к ВСВ	зафиксировала	19	снаряд	ЗСЗ-ВЮВ	Н/Д	08.12, 01:08
	1–3 км к ВСВ	зафиксировала	5	снаряд	ЗСЗ-ВЮВ	Н/Д	08.12, 01:20
	1–3 км к ВСВ	зафиксировала	4	снаряд	ЗСЗ-ВЮВ	Н/Д	08.12, 01:24
	3–5 км к ВСВ	зафиксировала	3	взрыв	неопределенного происхождения	Н/Д	08.12, 01:24
	1–3 км к ВСВ	зафиксировала	1	снаряд	ЗСЗ-ВЮВ	Н/Д	08.12, 01:25
	1–3 км к ВСВ	зафиксировала	1	снаряд	ЗСЗ-ВЮВ	Н/Д	08.12, 01:26
	3–5 км к ВСВ	зафиксировала	2	взрыв	неопределенного происхождения	Н/Д	08.12, 01:26
	1–3 км к ВСВ	зафиксировала	4	снаряд	ЗСЗ-ВЮВ	Н/Д	08.12, 01:27
	4–6 км к ВСВ	зафиксировала	1	взрыв	неопределенного происхождения	Н/Д	08.12, 01:27
	1–3 км к ВСВ	зафиксировала	8	снаряд	ЗСЗ-ВЮВ	Н/Д	08.12, 01:28
	2–4 км к ССВ	зафиксировала	1	снаряд	СЗ-ЮВ	Н/Д	08.12, 17:59
	3–5 км к ССВ	зафиксировала	2	взрыв	неопределенного происхождения	Н/Д	08.12, 17:59
н. п. Александровка (неподконтрольный правительству, 20 км к ЮЗ от Донецка)	3 км к Ю	слышали	2	взрыв	неопределенного происхождения	Н/Д	08.12, 09:40–09:45
	1–3 км к ЮЗ	слышали	1	взрыв	неопределенного происхождения	Н/Д	08.12, 09:45
Железнодорожный вокзал в н. п. Ясиноватая (неподконтрольный правительству, 16 км к СВ от Донецка)	2 км к ЗСЗ	слышали	1	очередь		стрелковое оружие	08.12, 13:14
	2 км к ЗСЗ	слышали	7	выстрел		стрелковое оружие	08.12, 13:18
Примерно 1 км к СЗ от железнодорожного вокзала в н. п. Ясиноватая (неподконтрольный правительству, 16 км к СВ от Донецка)	2 км к ЮЗ	слышали	4	выстрел		стрелковое оружие	08.12, 09:50
	2 км к ЮЗ	слышали	2	взрыв	неопределенного происхождения	Н/Д	08.12, 09:53
	5 км к С	слышали	1	взрыв	неопределенного происхождения	Н/Д	08.12, 10:00
	1–2 км к СЗ	слышали	11	выстрел		стрелковое оружие	08.12, 10:06
	1–2 км к СЗ	слышали	26	выстрел		стрелковое оружие	08.12, 10:13
	2 км к ЮЗ	слышали	2	взрыв	неопределенного происхождения	Н/Д	08.12, 10:15
	2 км к ЮЗ	слышали	4	очередь		стрелковое оружие	08.12, 10:18
	2 км к ЮЗ	слышали	10	выстрел		стрелковое оружие	08.12, 10:18
	2 км к СЗ	слышали	32	выстрел		стрелковое оружие	08.12, 10:21–10:26
	5 км к СЗ	слышали	1	взрыв	неопределенного происхождения	Н/Д	08.12, 10:27
	2 км к СЗ	слышали	11	выстрел		стрелковое оружие	08.12, 10:35
	4–5 км к ЮЗ	слышали	2	взрыв	неопределенного происхождения	Н/Д	08.12, 10:35
	2 км к СЗ	слышали	4	выстрел		стрелковое оружие	08.12, 10:40
	2 км к СЗ	слышали	2	выстрел		стрелковое оружие	08.12, 10:43
	5 км к СЗ	слышали	1	взрыв	неопределенного происхождения	Н/Д	08.12, 10:44
	3 км к ЗСЗ	слышали	4	выстрел		стрелковое оружие	08.12, 10:44
	4 км к ЗСЗ	слышали	1	взрыв	неопределенного происхождения	Н/Д	08.12, 10:45
	2–3 км к ЗСЗ	слышали	19	выстрел		стрелковое оружие	08.12, 10:45–10:54

Месторасположение СММ	Место происшествия	Способ	К-во	Наблюдения	Описание	Вооружение	Дата, время
	2–3 км к Ю	слышали	9	выстрел		стрелковое оружие	08.12, 10:45–10:54
	2 км к ЮЗ	слышали	4	выстрел		стрелковое оружие	08.12, 10:55
	2 км к СЗ	слышали	5	очередь		крупнокалиберный пулемет	08.12, 13:30
	2–3 км к СЗ	слышали	1	очередь		крупнокалиберный пулемет	08.12, 13:35
	2 км к СЗ	слышали	2	очередь		стрелковое оружие	08.12, 13:40
	2 км к СЗ	слышали	11	очередь		стрелковое оружие	08.12, 13:45
	2 км к З	слышали	6	выстрел		стрелковое оружие	08.12, 13:55
	1,5 км к З	слышали и видели	1	взрыв	разрыв	миномет (тип — Н/Д)	08.12, 13:58
Около 2 км к С от н. п. Петровское (неподконтрольный правительству, 41 км к Ю от Донецка)	2–3 км к В	слышали	12	выстрел	по оценке, за пределами участка разведения	стрелковое оружие	08.12, 11:50
	3–4 км к ЮВ	слышали	6	выстрел	по оценке, за пределами участка разведения	стрелковое оружие	08.12, 13:45
	2–3 км к ЗСЗ	слышали	1	взрыв	неопределенного происхождения (по оценке, за пределами участка разведения)	Н/Д	08.12, 13:47
Приблизительно в 2 км к В от н. п. Богдановка (подконтрольный правительству, 41 км к ЮЗ от Донецка)	3–4 км к ЮЮВ	слышали	3	взрыв	неопределенного происхождения (по оценке, за пределами участка разведения)	Н/Д	08.12, 10:46
Примерно 4 км к СЗ от н. п. Дебальцево (неподконтрольный правительству, 58 км к СВ от Донецка)	1–2 км к ЮЗ	слышали	2	выстрел		стрелковое оружие	08.12, 13:52
СЗ окраина н. п. Новогригоровка (неподконтрольный правительству, 61 км к СВ от Донецка)	2–3 км к ЗСЗ	слышали	1	выстрел		крупнокалиберный пулемет	08.12, 12:02
Юго-западная окраина н. п. Авдеевка (подконтрольный правительству, 17 км к С от Донецка)	1–2 км к Ю	слышали	8	выстрел		стрелковое оружие	08.12, 11:56
	1–2 км к Ю	слышали	11	выстрел		стрелковое оружие	08.12, 12:01
Приблизительно в 2 км к ЮЗ от н. п. Пищевик (подконтрольный правительству, 84 км к Ю от Донецка)	3–4 км к СВ	слышали	12	выстрел		стрелковое оружие	08.12, 09:41
	3–4 км к СВ	слышали	1	взрыв	неопределенного происхождения	Н/Д	08.12, 09:41
Приблизительно в 3 км к СВ от н. п. Заиченко (неподконтрольный правительству, 93 км к Ю от Донецка)	5 км к ЮЗ	слышали	1	взрыв	неопределенного происхождения	Н/Д	08.12, 10:50–10:55
	Расстояние — Н/Д, к ЮВ	слышали	2	выстрел		стрелковое оружие	08.12, 10:50–10:55
н. п. Лебединское (подконтрольный правительству, 16 км к СВ от Мариуполя)	3–4 км к ЮВ	слышали	3	очередь		крупнокалиберный пулемет	08.12, 11:57
н. п. Светлодарск (подконтрольный правительству, 57 км к СВ от Донецка)	2–3 км к В	слышали	14	очередь		стрелковое оружие	07.12, 16:16–16:17
	2–3 км к В	слышали	26	очередь		стрелковое оружие	07.12, 16:33–16:35
	1–2 км к ЮВ	слышали	6	выстрел		стрелковое оружие	07.12, 17:15
	2–3 км к В	слышали	14	выстрел		стрелковое оружие	07.12, 17:19
	2–3 км к В	слышали	14	очередь		стрелковое оружие	07.12, 17:19

Месторасположение СММ	Место происшествия	Способ	К-во	Наблюдения	Описание	Вооружение	Дата, время
	3–5 км к ЮВ	слышали	1	взрыв	неопределенного происхождения	Н/Д	07.12, 17:50
	3–5 км к ЮЗ	слышали	2	взрыв	неопределенного происхождения	Н/Д	07.12, 19:06
	3–5 км к ЮВ	слышали	4	взрыв	неопределенного происхождения	Н/Д	07.12, 19:40
	4–6 км к ЮВ	слышали	2	очередь		крупнокалиберный пулемет	07.12, 19:40
	5–7 км к ЮВ	слышали	4	взрыв	неопределенного происхождения	Н/Д	07.12, 19:54
	4–7 км к ЮВ	слышали	5	очередь		крупнокалиберный пулемет	07.12, 19:56
	4–7 км к ЮВ	слышали	2	взрыв	неопределенного происхождения	Н/Д	07.12, 20:07
	4–7 км к ЮВ	слышали	3	взрыв	неопределенного происхождения	Н/Д	07.12, 20:08
	5–7 км к ЮВ	слышали	2	взрыв	неопределенного происхождения	Н/Д	07.12, 20:10
	4–7 км к ЮВ	слышали	3	взрыв	неопределенного происхождения	Н/Д	07.12, 20:15–20:17
	3–5 км к ЮВ	слышали	1	взрыв	неопределенного происхождения	Н/Д	07.12, 20:18
	3–5 км к ЮВ	слышали	5	очередь		стрелковое оружие	07.12, 20:25
	4–6 км к ЮВ	слышали	3	взрыв	неопределенного происхождения	Н/Д	07.12, 20:37–20:39
	4–6 км к ЮВ	слышали	1	взрыв	неопределенного происхождения	Н/Д	07.12, 20:40
	4–7 км к ЮВ	слышали	2	взрыв	неопределенного происхождения	Н/Д	07.12, 20:41
	4–6 км к ЮВ	слышали	1	взрыв	неопределенного происхождения	Н/Д	07.12, 20:42
	4–6 км к ЮВ	слышали	1	взрыв	неопределенного происхождения	Н/Д	07.12, 20:43
	4–6 км к ЮВ	слышали	6	взрыв	неопределенного происхождения	Н/Д	07.12, 20:49–20:59
	4–6 км к ЮВ	слышали	7	взрыв	неопределенного происхождения	Н/Д	07.12, 20:50–20:56
	4–6 км к ЮВ	слышали	1	взрыв	неопределенного происхождения	Н/Д	07.12, 21:55
	5–6 км к СВ	слышали	1	взрыв	неопределенного происхождения	Н/Д	08.12, 11:02
	5–6 км к ЮВ	слышали	3	взрыв	неопределенного происхождения	Н/Д	08.12, 18:05
н. п. Горловка (неподконтрольный правительству, 39 км к СВ от Донецка)	4–5 км к СЗ	слышали	7	взрыв	неопределенного происхождения	Н/Д	08.12, 15:30–15:33
	4–5 км к СЗ	слышали	2	взрыв	неопределенного происхождения	Н/Д	08.12, 15:40
н. п. Кадиевка (бывш. Стаханов, неподконтрольный правительству, 50 км к З от Луганска)	12–15 км к ЗЮЗ	слышали	2	взрыв	неопределенного происхождения	Н/Д	07.12, 19:10
2,5 км к ЮВ от н. п. Боброво (подконтрольный правительству, 56 км к СЗ от Луганска)	1,5–2 км к ЮЗ	слышали	1	выстрел		стрелковое оружие	08.12, 09:21
Камера СММ в н. п. Золотое (подконтрольный)	3–5 км к В	зафиксировала	7	снаряд	ССЗ–ЮЮВ (по оценке, за пределами участка разведения)	Н/Д	07.12, 20:44

Месторасположение СММ	Место происшествия	Способ	К-во	Наблюдения	Описание	Вооружение	Дата, время
правительству, 60 км к 3 от Луганска)	3–5 км к ВЮВ	зафиксировала	3	снаряд	ССЗ–ЮЮВ (по оценке, за пределами участка разведения)	Н/Д	07.12, 20:54
	3–5 км к В	зафиксировала	1	взрыв	неопределенного происхождения (по оценке, за пределами участка разведения)	Н/Д	07.12, 21:48
	3–5 км к В	зафиксировала	2	взрыв	неопределенного происхождения (по оценке, за пределами участка разведения)	Н/Д	07.12, 22:17
	3–5 км к В	зафиксировала	4	снаряд	ЮЗ–СВ (по оценке, за пределами участка разведения)	Н/Д	07.12, 22:19
	3–5 км к В	зафиксировала	1	снаряд	ССЗ–ЮЮВ (по оценке, за пределами участка разведения)	Н/Д	07.12, 22:19
	3–5 км к В	зафиксировала	2	взрыв	неопределенного происхождения (по оценке, за пределами участка разведения)	Н/Д	07.12, 22:24
	3–5 км к В	зафиксировала	1	снаряд	выпущенный(-ая) вверх (по оценке, за пределами участка разведения)	Н/Д	07.12, 22:24
	4–6 км к В	зафиксировала	2	взрыв	неопределенного происхождения (по оценке, за пределами участка разведения)	Н/Д	07.12, 20:51
	4–6 км к ВСВ	зафиксировала	1	осветительная ракета	выпущенный(-ая) вверх (по оценке, за пределами участка разведения)	Н/Д	07.12, 20:52
	4–6 км к ВСВ	зафиксировала	1	осветительная ракета	выпущенный(-ая) вверх (по оценке, за пределами участка разведения)	Н/Д	07.12, 20:53
	4–6 км к ВСВ	зафиксировала	1	снаряд	ССЗ–ЮЮВ (по оценке, за пределами участка разведения)	Н/Д	07.12, 20:54
	4–6 км к В	зафиксировала	1	взрыв	неопределенного происхождения (по оценке, за пределами участка разведения)	Н/Д	07.12, 21:48
	4–6 км к В	зафиксировала	1	взрыв	неопределенного происхождения (по оценке, за пределами участка разведения)	Н/Д	07.12, 22:12
	4–6 км к В	зафиксировала	1	взрыв	взрыв в воздухе (по оценке, за пределами участка разведения)	Н/Д	07.12, 22:12
	4–6 км к ВСВ	зафиксировала	1	взрыв	неопределенного происхождения (по оценке, за пределами участка разведения)	Н/Д	07.12, 22:27

### Карта Донецкой и Луганской областей<sup>10</sup>



<sup>10</sup> По решению Постоянного совета №1117 от 21 марта 2014 года, СММ базируется в десяти городах на всей территории Украины (Херсон, Одесса, Львов, Ивано-Франковск, Харьков, Донецк, Днепр, Черновцы, Луганск и Киев). Эта карта восточной Украины предназначена для иллюстративных целей. На ней указаны населенные пункты, упомянутые в отчете, а также те, где находятся офисы СММ (команды наблюдателей, представительства и передовые патрульные базы) в Донецкой и Луганской областях. (Красным цветом выделено передовую патрульную базу, с которой сотрудники СММ были временно передислоцированы на основании рекомендаций экспертов по безопасности из некоторых государств-участников ОБСЕ и с учетом требований СММ по безопасности. СММ использует эти помещения в светлую пору суток, а также патрулирует в этом населенном пункте днем).