



# Ежедневный отчет №285/2019

от 2 декабря 2019 года<sup>1</sup>

## Краткое изложение

- С вечера 29 по вечер 30 ноября СММ констатировала увеличение количества нарушений режима прекращения огня в Донецкой области и не зафиксировала ни одного такого нарушения в Луганской области по сравнению с предыдущим отчетным периодом.
- С вечера 30 ноября по вечер 1 декабря СММ констатировала увеличение количества нарушений режима прекращения огня в Донецкой области и зафиксировала нарушения режима прекращения огня в Луганской области.
- СММ продолжала наблюдать за ситуацией на участках разведения сил и средств в районах Золотого, Петровского и Станицы Луганской.
- СММ осуществляла мониторинг соблюдения локального режима прекращения огня для содействия проведению ремонтных работ на гражданских объектах жизнеобеспечения для обеспечения их нормального функционирования по обе стороны от линии соприкосновения в Донецкой области, в частности на линии электропередачи в Шумах.
- В Черновцах и Киеве команды Миссии наблюдали за проведением мирных массовых собраний.
- Свобода передвижения патрулей СММ оставалась ограниченной, в частности на блокпостах вооруженных формирований вблизи Заиченко, Безыменного и Верхнешироковского — все в Донецкой области\*.

---

<sup>1</sup> На основе информации, поступившей от мониторинговых команд по состоянию на 19:30 1 декабря 2019 года (по восточноевропейскому времени).

## Нарушения режима прекращения огня<sup>2</sup>



<sup>2</sup> Более подробная информация обо всех случаях нарушения режима прекращения огня, а также карты Донецкой и Луганской областей, где отмечены все места, упомянутые в отчете, представлены в приложении. В течение отчетного периода камера СММ в Кряковке не функционировала.

<sup>3</sup> Включая взрывы.

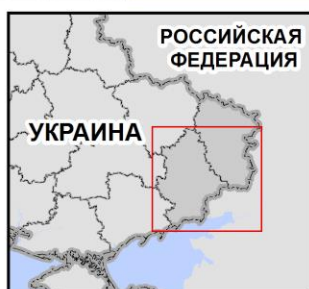
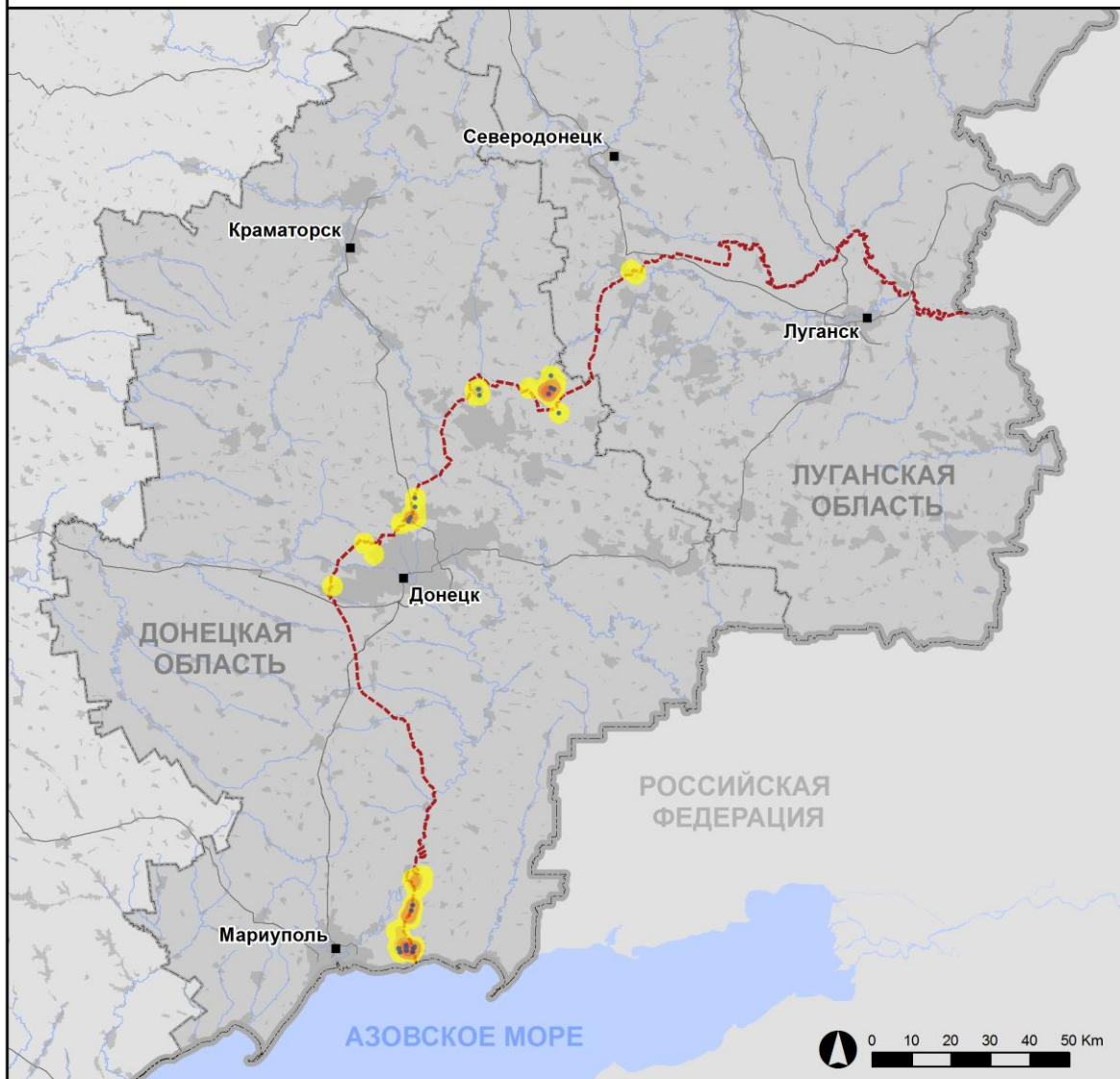
<sup>4</sup> Включая вследствие огня из вооружения неустановленного типа.

## Карта зафиксированных нарушений режима прекращения огня



Организация по безопасности и сотрудничеству в Европе  
Специальная мониторинговая миссия в Украине

### Зафиксированные СММ нарушения режима прекращения огня 30 ноября - 1 декабря 2019 г.



#### Концентрация нарушений режима прекращения огня

- Высокая
- 
- Низкая
- Взрыв
- Населенный пункт
- Линия соприкосновения (ориентир.)

Источники: административные границы — УКГВ ООН; дороги, реки — проект OpenStreetMap; море — VLIZ (2005), Акватории МГО; другое — ОБСЕ.

Система координат: WGS 1984 UTM Zone 37N

Данная карта предоставляется исключительно для наглядности. Отсутствие ошибок не гарантировано, а ее содержание не подразумевает, что СММ ОБСЕ утверждает или одобряет официальный статус карты.

© СММ ОБСЕ 2019 Не разрешается использовать, копировать, воспроизводить, передавать, транслировать, продавать, лицензировать или применять без предварительного разрешения со стороны ОБСЕ в письменном виде.  
Создано: 02/12/2019

В Донецкой области в период с вечера 29 по вечер 30 ноября Миссия констатировала увеличение количества нарушений режима прекращения огня, зафиксировав, среди прочего, больше взрывов (80) по сравнению с предыдущим отчетным периодом. Большинство нарушений режима прекращения огня зафиксировано в районах к востоку и югу от н. п. Светлодарск (подконтрольный правительству, 57 км к северо-востоку от Донецка), а также к северу от н. п. Широкино (подконтрольный правительству, 100 км к югу от Донецка).

За период с вечера 30 ноября по вечер 1 декабря СММ констатировала увеличение количества нарушений режима прекращения огня, зафиксировав при этом меньше взрывов (25) по сравнению с предыдущими сутками. Большинство нарушений режима прекращения огня зафиксировано в районах к северу от Широкино, а также к востоку и югу от н. п. Гнутово (подконтрольный правительству, 90 км к югу от Донецка).

С вечера 29 по вечер 30 ноября в Луганской области СММ не зафиксировала ни одного нарушения режима прекращения огня.

За период с вечера 30 ноября по вечер 1 декабря Миссия зафиксировала нарушения режима прекращения огня (в общей сложности 6), однако ни одного взрыва, в районах к северо-северо-востоку от н. п. Золотое-5 (Михайловка; неподконтрольный правительству, 58 км к западу от Луганска) и н. п. Первомайск (неподконтрольный правительству, 58 км к западу от Луганска).

#### **Участки разведения в районах Золотого, Петровского и Станицы Луганской<sup>5</sup>**

30 ноября и 1 декабря на блокпосте вооруженных формирований на южном краю **участка разведения в районе н. п. Золотое** (подконтрольный правительству, 60 км к западу от Луганска) команда СММ видела членов вооруженных формирований с наруканными повязками с надписью «СЦКК» (Совместный центр контроля и координации).

1 декабря за пределами участка разведения в районе Золотого члены патруля Миссии продолжали фиксировать присутствие сотрудников полиции и Национальной гвардии, патрулирующих в районах к северу от участка разведения.

В тот же день, патрулируя в Первомайске, наблюдатели слышали 1 очередь из стрелкового оружия в пределах 3–4 км к северо-северо-востоку. Приблизительно через 45 минут, осуществляя мониторинг в Золотом-5 (Михайловке), сотрудники Миссии слышали около 5 выстрелов из стрелкового оружия в пределах 1–2 км к северо-северо-востоку. По их оценке, все указанные случаи огневой активности произошли вне участка разведения в районе Золотого, но в пределах 5 км от его края.

30 ноября и 1 декабря, осуществляя мониторинг к востоку от н. п. Богдановка (подконтрольный правительству, 41 км к юго-западу от Донецка), члены патруля Миссии видели около 21 сотрудника Государственной службы Украины по чрезвычайным ситуациям (ГСЧС) на борту автомобилей, которые двигались в восточном направлении по дороге к н. п. Викторівка (неподконтрольный

---

<sup>5</sup> Разведение предусмотрено Рамочным решением Трехсторонней контактной группы о разведении сил и средств от 21 сентября 2016 года.

правительству, 42 км к юго-западу от Донецка) и въехали на **участок разведения в районе н. п. Петровское** (неподконтрольный правительству, 41 км к югу от Донецка).

1 декабря на **участке разведения в районе н. п. Станица Луганская** (подконтрольный правительству, 16 км к северо-востоку от Луганска) наблюдатели видели не менее 5 членов вооруженных формирований (с нарукавными повязками с надписью «СЦКК») между южным краем нововозведенной секции моста и блокпостом вооруженных формирований, находящимся в пределах участка разведения.

### **Отвод вооружения**

СММ продолжала осуществлять мониторинг отвода вооружения, предусмотренного Меморандумом, а также Комплексом мер и Дополнением к нему.

Миссия зафиксировала 1 единицу вооружения, расположенную за линиями отвода, но за пределами выделенных мест хранения вооружения в неподконтрольном правительству районе Донецкой области (подробнее см. в таблице ниже).

### **Постоянное место хранения тяжелого вооружения**

*Постоянное место хранения тяжелого вооружения в неподконтрольном правительству районе Луганской области*

30 ноября

СММ отметила, что все вооружение, заявленное как отведенное, находилось на месте.

### **Признаки военного присутствия и присутствия военного типа в зоне безопасности<sup>6</sup>**

Миссия зафиксировала боевые бронированные машины в неподконтрольных правительству районах Донецкой и Луганской областей (подробнее см. в таблице ниже).

30 ноября члены патруля Миссии видели новое выкопанное убежище (по оценке, линия траншей) приблизительно в 3–5 м к северо-западу от дороги местного значения к юго-западу от н. п. Долгое (неподконтрольный правительству, 22 км к северо-западу от Луганска). По оценке, она принадлежала вооруженным формированиям.

### **Неразорвавшийся боеприпас в Георгиевке**

30 ноября команда Миссии зафиксировала неразорвавшийся боеприпас (по оценке, ракета реактивной системы залпового огня «Ураган», 220 мм) в поле приблизительно в 50 м к востоку от дороги местного значения на южной окраине н. п. Георгиевка (неподконтрольный правительству, 15 км к югу от Луганска). По оценке, этот снаряд находился там определенное время. Наблюдатели отметили, что неразорвавшийся боеприпас не отмечен знаками и не огражден.

### **Усилия СММ по содействию ремонту гражданских объектов жизнеобеспечения и обеспечению их функционирования**

---

<sup>6</sup> Упомянутая в этом разделе техника не подпадает под действие Минских соглашений об отводе вооружений.



30 ноября команда СММ осуществляла мониторинг соблюдения локального режима прекращения огня для содействия проведению ремонтных работ на линиях электропередачи в н. п. Шумы (подконтрольный правительству, 41 км к северу от Донецка).

30 ноября и 1 декабря Миссия продолжала содействовать обеспечению функционирования Донецкой фильтровальной станции (15 км к северу от Донецка) и осуществлять мониторинг ситуации с безопасностью в районе насосной станции вблизи н. п. Василевка (неподконтрольный правительству, 20 км к северу от Донецка).

### **Приграничные районы, которые не контролируются правительством**

30 ноября в течение около 1 часа наблюдения в пункте пропуска на границе вблизи н. п. Успенка (73 км к юго-востоку от Донецка) команда СММ видела, что в Украину въехали 37 автомобилей (2 с украинскими номерными знаками, 8 — с российскими и 27 с табличками «ДНР»), 2 тентованных грузовика (1 с украинскими номерными знаками и 1 с табличками «ДНР») и 1 автобус (с российскими номерными знаками). В то же время из Украины выехали 7 автомобилей (1 с украинскими номерными знаками, 2 — с российскими и 4 с табличками «ДНР»), 1 тентованный грузовик (с украинскими номерными знаками) и 1 автобус (с табличками «ДНР»).

1 декабря, осуществляя мониторинг в том же месте в течение приблизительно 40 минут, члены патруля Миссии отметили, что в Украину въехали 7 автомобилей (4 с российскими номерными знаками и 3 с табличками «ДНР»), 1 автобус (с российскими номерными знаками), а также вошли 2 пешехода (женщина и мужчина, оба в возрасте 40–49 лет). Наблюдатели также видели, что из Украины выехали 11 автомобилей (4 с российскими номерными знаками и 7 с табличками «ДНР») и 10 тентованных грузовиков (8 с украинскими номерными знаками, 1 — с российскими, а также 1 с табличками «ДНР»).

30 ноября и 1 декабря, осуществляя мониторинг в пункте пропуска на границе возле н. п. Ульяновское (61 км к юго-востоку от Донецка) в течение около 15 и 30 минут соответственно, команда СММ отметила, что в Украину вошли 2 пешехода (мужчина и женщина, в возрасте 50–59 лет).

### **В Черновцах и Киеве СММ наблюдала за мирными собраниями**

28 ноября перед памятником Шевченко на центральной площади в Черновцах команда СММ наблюдала за мирным массовым собранием из приблизительно 20 человек (главным образом мужчин разного возраста), которые выступали с критикой подписания текста «формулы Штайнмайера». На некоторых из участников была форма со знаками различия «Правого Сектора». Наблюдатели видели приблизительно 20 полицейских и отметили, что участники протеста разошлись без инцидентов.

1 декабря в Киеве команда СММ наблюдала за предварительно заявленным массовым собранием, организованным «Правым Сектором» перед зданием Администрации Президента на ул. Банковой, 11. Сотрудники Миссии отметили, что собралось около 150 человек (преимущественно мужчин разного возраста), некоторые из которых были в одежде военного типа. На месте событий наблюдатели видели около 12 полицейских и 20 сотрудников полиции диалога. Не было зафиксировано ни одного инцидента.

## **СММ осуществляла мониторинг ситуации с безопасностью в юго-восточной части Херсонской области**

29 ноября команда СММ отметила спокойную обстановку на блокпостах между н. п. Каланчак (67 км к юго-востоку от Херсона), н. п. Чаплинка (77 км к юго-востоку от Херсона) и Крымом.

СММ продолжала наблюдать за ситуацией в Одессе, Львове, Ивано-Франковске, Харькове и Днепре.

## **\*Ограничение свободы передвижения и другие препятствия в выполнении мандата СММ**

*Деятельность по мониторингу и свобода передвижения СММ ограничены из-за угроз в области безопасности, включая риски, связанные с наличием мин и неразорвавшихся боеприпасов, а также другими препятствиями, которые ежедневно меняются. Мандат СММ предусматривает свободный и безопасный доступ по всей Украине. Все подписанты Комплекса мер согласились с необходимостью свободного и безопасного доступа, а также с тем, что ограничение свободы передвижения СММ является нарушением и что на подобные нарушения необходимо оперативно реагировать. Они также согласились с тем, что СЦКК должен содействовать такому реагированию и осуществлять общую координацию работ по разминированию. Однако вооруженные формирования в отдельных районах Донецкой и Луганской областей часто отказывают СММ в доступе к районам, прилегающим к неподконтрольным правительству участкам границы Украины (например, см. [Ежедневный отчет СММ от 19 ноября 2019 года](#)). Деятельность СММ в Донецкой и Луганской областях оставалась ограниченной после того, как [23 апреля 2017 года недалеко от Пришиба произошел инцидент со смертельным исходом](#). В связи с этим способность Миссии осуществлять наблюдение была по-прежнему ограничена.*

### Запрет доступа:

- 30 ноября на блокпосте, расположенном примерно в 800 м к северу от н. п. Заиченко (неподконтрольный правительству, 93 км к югу от Донецка) два вооруженных члена вооруженных формирований [снова](#) отказали СММ в проезде в южном направлении к н. п. Саханка (неподконтрольный правительству, 97 км к югу от Донецка) и в западном направлении в сторону н. п. Пикузы (быв. Коминтерново; неподконтрольный правительству, 92 км к югу от Донецка), ссылаясь на «проведение работ по разминированию».
- 30 ноября на блокпосте к западу от н. п. Безыменное (неподконтрольный правительству, 100 км к югу от Донецка) вооруженный член вооруженных формирований [снова](#) отказал патрулю СММ в проезде, ссылаясь на «работы по разминированию».
- 1 декабря на блокпосте вблизи н. п. Верхнешироковское (быв. Октябрь; неподконтрольный правительству, 85 км к югу от Донецка) член вооруженных формирований [снова](#) отказал патрулю Миссии в проезде в неподконтрольные правительству районы, ссылаясь на то, что «недалеко от Саханки и Пикуз ведутся работы по разминированию».

*Регулярные ограничения на участках разведения сил и средств и из-за мин/неразорвавшихся боеприпасов:*

- Не осуществив сплошное разминирование, извлечение неразорвавшихся боеприпасов и устранение других препятствий, стороны по-прежнему отказывали СММ в неограниченном доступе, а также в возможности передвигаться по отдельным дорогам, которые ранее были определены как важные для осуществления Миссией эффективного мониторинга и для передвижения гражданских лиц.

Другие препятствия:

- 1 декабря в двух отдельных случаях при выполнении полета над районом вблизи н. п. Степное (подконтрольный правительству, 29 км к юго-западу от Донецка) беспилотный летательный аппарат СММ малого радиуса действия подвергался воздействию помех сигнала GPS (по оценке, в результате возможного глушения)<sup>7</sup>.

---

<sup>7</sup> Глушение сигнала могло осуществляться из любого района в радиусе нескольких километров от местоположения БПЛА.



### Таблица вооружения

#### Вооружение, размещенное за линиями отвода, но вне выделенных мест хранения вооружения

Дата	К-во единиц вооружения	Вид вооружения	Место	Источник наблюдения
<b>подконтрольные правительству районы</b>				
30.11.2019	1	зенитно-ракетный комплекс (9К35 «Стрела-10»)	н. п. Константиновка (60 км к северу от Донецка)	патруль

#### **Таблица признаков военного присутствия в зоне безопасности<sup>8</sup>**

Дата	К-во	Тип	Место	Источник наблюдения
<b>подконтрольные правительству районы</b>				
29.11.2019	9	боевая машина пехоты (БМП-1)	На территории объекта к северо-востоку от н. п. Мариуполь (102 км к югу от Донецка), приблизительно в 250 м от ближайшего жилого дома	БПЛА СММ малого радиуса действия
	1	боевая бронированная машина (типа БМП)		
	2	Боевая бронированная машина		
30.11.2019	1	бронированная разведывательно-дозорная машина (БРДМ-2)	в н. п. Трехизбенка (32 км к северо-западу от Луганска)	патруль
	1	бронированная разведывательно-дозорная машина (БРДМ-2)	в н. п. Первомайское (17 км к северо-западу от Донецка)	

<sup>8</sup> Упомянутая в этом разделе техника не подпадает под действие Минских соглашений об отводе вооружений.

**Таблица нарушений режима прекращения огня по состоянию на 1 декабря 2019 г.<sup>9</sup>**

Месторасположение СММ	Место происшествия	Способ	К-во	Наблюдения	Описание	Вооружение	Дата, время
камера СММ в н. п. Авдеевка (подконтрольный правительству, 17 км к С от Донецка)	2–4 км к ЮЮВ	зафиксировала	4	снаряд	3-В	Н/Д	29.11, 20:48
камера СММ в н. п. Чермалык (подконтрольный правительству, 77 км к Ю от Донецка)	4–6 км к ЮВ	зафиксировала	2	снаряд	ВСВ-ЗЮЗ	Н/Д	29.11, 18:32
	3–5 км к ЮЮВ	зафиксировала	2	снаряд	ЮЗ-СВ	Н/Д	29.11, 19:15
	2–4 км к ЮВ	зафиксировала	1	снаряд	ССВ-ЮЮЗ	Н/Д	29.11, 21:12
	2–4 км к ЮЮВ	зафиксировала	2	снаряд	ЗЮЗ-ВСВ	Н/Д	29.11, 21:13
	2–4 км к ЮЮВ	зафиксировала	2	снаряд	ССВ-ЮЮЗ	Н/Д	29.11, 21:15
	2–4 км к ЮВ	зафиксировала	6	снаряд	ЮЗ-СВ	Н/Д	30.11, 00:09
	2–4 км к ЮВ	зафиксировала	2	снаряд	ЮЗ-СВ	Н/Д	30.11, 00:33
	2–4 км к ЮВ	зафиксировала	1	снаряд	ЮЗ-СВ	Н/Д	30.11, 00:48
	2–4 км к ЮВ	зафиксировала	2	снаряд	ЮЗ-СВ	Н/Д	30.11, 00:50
	3–5 км к ЮЮВ	зафиксировала	5	снаряд	ЮЗ-СВ	Н/Д	30.11, 18:22
камера СММ на Донецкой фильтровальной станции (15 км к С от Донецка)	2–2,5 км к ЮЮЗ	зафиксировала	6	снаряд	3-В	Н/Д	29.11, 21:14
	1–2 км к ЮЮЗ	зафиксировала	3	снаряд	3-В	Н/Д	30.11, 00:33
камера СММ в 1,5 км к СВ от н. п. Гнутово (подконтрольный правительству, 90 км к Ю от Донецка)	4–6 км к ЮВ	зафиксировала	3	снаряд	ССВ-ЮЮЗ	Н/Д	29.11, 18:47
	3–5 км к ЮВ	зафиксировала	2	снаряд	ССВ-ЮЮЗ	Н/Д	29.11, 21:36
камера СММ к В от н. п. Ломакино (подконтрольный правительству, 90 м к Ю от Донецка)	3–5 км к В	зафиксировала	3	снаряд	ЮЗ-СВ	Н/Д	29.11, 20:54
	3–5 км к ВСВ	зафиксировала	3	снаряд	ЮЗ-СВ	Н/Д	29.11, 20:56
камера СММ на КПВВ в н. п. Майорск (подконтрольный правительству, 45 км к СВ от Донецка)	2–4 км к В	зафиксировала	1	снаряд	ССЗ-ЮЮВ	Н/Д	30.11, 00:17
	2–4 км к ВСВ	зафиксировала	1	снаряд	СЗ-ЮВ	Н/Д	30.11, 01:59
	2–4 км к ВСВ	зафиксировала	4	снаряд	ССЗ-ЮЮВ	Н/Д	30.11, 05:03
камера СММ на КПВВ в н. п. Марьинка (подконтрольный правительству, 23 км к ЮЗ от Донецка)	3–5 км к ССВ	зафиксировала	1	снаряд	ЗЮЗ-ВСВ	Н/Д	29.11, 20:35
камера СММ в 1 км к ЮЗ от н. п. Широкино (подконтрольный правительству, 100 км к Ю от Донецка)	3–5 км к С	зафиксировала	6	снаряд	В-З	Н/Д	29.11, 19:04
	3–5 км к С	зафиксировала	3	снаряд	В-З	Н/Д	29.11, 19:26
	3–5 км к ССЗ	зафиксировала	2	взрыв	неопределенного происхождения	Н/Д	29.11, 19:26
	3–5 км к С	зафиксировала	3	снаряд	В-З	Н/Д	29.11, 19:27
	3–5 км к ССЗ	зафиксировала	3	взрыв	неопределенного происхождения	Н/Д	29.11, 19:27

<sup>9</sup> В таблице указаны исключительно те инциденты, которые наблюдатели СММ видели/слышали лично, а также те случаи, которые СММ оценивает как учения с боевой стрельбой, контролируемые взрывы и т.п. Указанные детали — а именно расстояние, направление, тип оружия и т.д. — основаны на оценках, сделанных наблюдателями на местах, и необязательно всегда являются точными. Надпись «нет данных» (Н/Д) означает, что СММ не смогла подтвердить информацию из-за расстояния, погодных условий и/или по другим причинам. Нарушения режима прекращения огня, зафиксированные параллельно несколькими патрулями, отражаются в таблице только один раз.

Месторасположение СММ	Место происшествия	Способ	К-во	Наблюдения	Описание	Вооружение	Дата, время
	3-5 км к С	зафиксировала	4	снаряд	В-З	Н/Д	29.11, 19:38
	4-6 км к С	зафиксировала	8	снаряд	З-В	Н/Д	29.11, 20:22
	4-6 км к С	зафиксировала	6	снаряд	З-В	Н/Д	29.11, 20:23
	4-6 км к С	зафиксировала	3	снаряд	З-В	Н/Д	29.11, 20:24
	4-6 км к С	зафиксировала	2	снаряд	З-В	Н/Д	29.11, 20:53
	4-6 км к С	зафиксировала	5	снаряд	З-В	Н/Д	29.11, 20:54
	3-5 км к С	зафиксировала	13	снаряд	В-З	Н/Д	29.11, 20:54
	4-6 км к С	зафиксировала	7	снаряд	З-В	Н/Д	29.11, 20:55
	4-6 км к С	зафиксировала	6	снаряд	З-В	Н/Д	29.11, 20:56
	4-6 км к ССВ	зафиксировала	3	снаряд	В-З	Н/Д	29.11, 22:11
	4-6 км к С	зафиксировала	1	взрыв	неопределенного происхождения	Н/Д	29.11, 22:35
	4-6 км к С	зафиксировала	1	взрыв	неопределенного происхождения	Н/Д	29.11, 22:38
	4-6 км к ССВ	зафиксировала	3	снаряд	В-З	Н/Д	29.11, 22:40
	4-6 км к ССЗ	зафиксировала	1	взрыв	неопределенного происхождения	Н/Д	29.11, 22:40
	4-6 км к С	зафиксировала	2	взрыв	неопределенного происхождения	Н/Д	29.11, 22:42
	4-6 км к ССЗ	зафиксировала	2	взрыв	неопределенного происхождения	Н/Д	29.11, 22:45
	4-6 км к ССЗ	зафиксировала	1	взрыв	неопределенного происхождения	Н/Д	29.11, 22:48
	4-6 км к ССВ	зафиксировала	1	снаряд	В-З	Н/Д	29.11, 22:51
	4-6 км к ССЗ	зафиксировала	1	взрыв	неопределенного происхождения	Н/Д	29.11, 22:51
	4-6 км к ССЗ	зафиксировала	1	взрыв	неопределенного происхождения	Н/Д	29.11, 22:53
	4-6 км к ССВ	зафиксировала	1	взрыв	неопределенного происхождения	Н/Д	29.11, 23:03
	4-6 км к ССВ	зафиксировала	1	взрыв	неопределенного происхождения	Н/Д	29.11, 23:04
	4-6 км к ССВ	зафиксировала	1	взрыв	неопределенного происхождения	Н/Д	29.11, 23:05
	4-6 км к ССЗ	зафиксировала	1	взрыв	неопределенного происхождения	Н/Д	29.11, 23:06
	4-6 км к С	зафиксировала	1	снаряд	ЮВ-СЗ	Н/Д	30.11, 00:40
	4-6 км к С	зафиксировала	1	снаряд	ЮЮВ-ССЗ	Н/Д	30.11, 00:50
	3-5 км к С	зафиксировала	1	снаряд	З-В	Н/Д	30.11, 18:18
	3-5 км к С	зафиксировала	2	снаряд	В-З	Н/Д	30.11, 18:20
камера СММ в н. п. Светлодарск (подконтрольный правительству, 57 км к СВ от Донецка)	3-5 км к ВЮВ	зафиксировала	3	снаряд	С-Ю	Н/Д	29.11, 18:31
	3-5 км к ВЮВ	зафиксировала	2	снаряд	С-Ю	Н/Д	29.11, 18:51
	3-5 км к ВЮВ	зафиксировала	2	снаряд	С-Ю	Н/Д	29.11, 18:53
	3-5 км к ВЮВ	зафиксировала	2	снаряд	С-Ю	Н/Д	29.11, 18:54
	3-5 км к ВЮВ	зафиксировала	9	снаряд	С-Ю	Н/Д	29.11, 18:57
	3-5 км к ВСВ	зафиксировала	1	взрыв	неопределенного происхождения	Н/Д	30.11, 00:43
	4-6 км к ВЮВ	зафиксировала	4	снаряд	Ю-С	Н/Д	30.11, 17:28
примерно 3 км к ЗЮЗ от центрального железнодорожного вокзала Донецка (неподконтрольный правительству, 6 км к СЗ от центра города)	2-3 км к ЗЮЗ	слышали	1	очередь		стрелковое оружие	30.11, 11:14
н. п. Первомайское (подконтрольный правительству, 17 км к СЗ от Донецка)	1-2 км к ЮЮЗ	слышали	1	очередь		крупнокалиберный пулемет	30.11, 13:30
	1-2 км к ЮЮЗ	слышали	2	очередь		крупнокалиберный пулемет	30.11, 13:39

Месторасположение СММ	Место происшествия	Способ	К-во	Наблюдения	Описание	Вооружение	Дата, время
Железнодорожный вокзал в н. п. Ясиноватая (неподконтрольный правительству, 16 км к СВ от Донецка)	2–3 км к ЗЮЗ	слышали	2	очередь		крупнокалиберный пулемет	30.11, 12:30
н. п. Светлодарск (подконтрольный правительству, 57 км к СВ от Донецка)	4–5 км к ЮВ	слышали	2	взрыв	неопределенного происхождения	Н/Д	29.11, 19:15
	4–5 км к ЮВ	слышали	1	взрыв	неопределенного происхождения	Н/Д	29.11, 19:18
	4–5 км к ЮВ	слышали	1	взрыв	неопределенного происхождения	Н/Д	29.11, 19:19
	4–5 км к ЮВ	слышали	2	взрыв	неопределенного происхождения	Н/Д	29.11, 19:20
	4–5 км к ЮВ	слышали	1	взрыв	неопределенного происхождения	Н/Д	29.11, 19:21
	2–3 км к ЮВ	слышали	3	выстрел		стрелковое оружие	29.11, 19:21
	4–5 км к ЮВ	слышали	2	взрыв	неопределенного происхождения	Н/Д	29.11, 19:22
	4–5 км к ЮВ	слышали	1	взрыв	неопределенного происхождения	Н/Д	29.11, 19:23
	4–5 км к ЮВ	слышали	2	взрыв	неопределенного происхождения	Н/Д	29.11, 19:24
	4–5 км к ЮВ	слышали	1	взрыв	неопределенного происхождения	Н/Д	29.11, 19:25
	4–5 км к ЮВ	слышали	2	взрыв	неопределенного происхождения	Н/Д	29.11, 19:27
	4–5 км к ЮВ	слышали	3	взрыв	неопределенного происхождения	Н/Д	29.11, 19:28
	4–5 км к ЮВ	слышали	1	взрыв	неопределенного происхождения	Н/Д	29.11, 19:30
	4–5 км к ЮВ	слышали	1	взрыв	неопределенного происхождения	Н/Д	29.11, 19:31
	3–4 км к ЮВ	слышали	4	очередь		крупнокалиберный пулемет	29.11, 19:33
	4–5 км к ЮВ	слышали	2	взрыв	неопределенного происхождения	Н/Д	29.11, 19:35
	4–5 км к ЮВ	слышали	3	взрыв	неопределенного происхождения	Н/Д	29.11, 19:36
	3–4 км к ЮВ	слышали	5	очередь		крупнокалиберный пулемет	29.11, 19:37
	4–5 км к ЮВ	слышали	1	взрыв	неопределенного происхождения	Н/Д	29.11, 19:37
	3–4 км к ЮВ	слышали	7	очередь		крупнокалиберный пулемет	29.11, 19:38
	4–5 км к ЮВ	слышали	1	взрыв	неопределенного происхождения	Н/Д	29.11, 19:38
	4–5 км к ЮВ	слышали	1	взрыв	неопределенного происхождения	Н/Д	29.11, 19:39
	4–5 км к ЮВ	слышали	2	взрыв	неопределенного происхождения	Н/Д	29.11, 19:41
	3–4 км к ЮВ	слышали	2	очередь		крупнокалиберный пулемет	29.11, 19:44
	4–5 км к ЮВ	слышали	1	взрыв	неопределенного происхождения	Н/Д	29.11, 19:45
	4–5 км к ЮВ	слышали	2	взрыв	неопределенного происхождения	Н/Д	29.11, 19:50
	4–5 км к ЮВ	слышали	4	взрыв	неопределенного происхождения	Н/Д	29.11, 19:53

Месторасположение СММ	Место происшествия	Способ	К-во	Наблюдения	Описание	Вооружение	Дата, время
	3–4 км к ЮВ	слышали	7	очередь		крупнокалиберный пулемет	29.11, 19:57
	4–5 км к ЮВ	слышали	1	взрыв	неопределенного происхождения	Н/Д	29.11, 19:57
	4–5 км к ЮВ	слышали	1	взрыв	неопределенного происхождения	Н/Д	29.11, 20:03
	4–5 км к ЮВ	слышали	1	взрыв	неопределенного происхождения	Н/Д	29.11, 20:05
	4–5 км к ЮВ	слышали	2	взрыв	неопределенного происхождения	Н/Д	29.11, 20:09
	2–3 км к ЮВ	слышали	3	выстрел		стрелковое оружие	29.11, 20:09
	4–5 км к ЮВ	слышали	1	взрыв	неопределенного происхождения	Н/Д	29.11, 20:16
	4–5 км к ЮВ	слышали	2	взрыв	неопределенного происхождения	Н/Д	29.11, 20:24
	3–4 км к ЮВ	слышали	3	очередь		стрелковое оружие	29.11, 20:24
	2–3 км к ЮВ	слышали	3	выстрел		стрелковое оружие	29.11, 20:29
	3–4 км к ЮВ	слышали	5	очередь		стрелковое оружие	29.11, 20:35
	4–5 км к ЮВ	слышали	1	взрыв	неопределенного происхождения	Н/Д	29.11, 20:37
	4–5 км к ЮВ	слышали	2	взрыв	неопределенного происхождения	Н/Д	29.11, 20:40
	2–4 км к ЮВ	слышали	множественные	очереди и выстрелы	множественные, перекрестные	стрелковое оружие	29.11, 20:51–20:55
	4–5 км к ЮВ	слышали	2	взрыв	неопределенного происхождения	Н/Д	29.11, 21:03
	3–4 км к ЮВ	слышали	5	очередь		крупнокалиберный пулемет	29.11, 21:09
	3–4 км к ЮВ	слышали	3	очередь		крупнокалиберный пулемет	29.11, 21:13
	4–5 км к ЮВ	слышали	3	взрыв	неопределенного происхождения	Н/Д	29.11, 21:13
	4–5 км к ЮВ	слышали	1	взрыв	неопределенного происхождения	Н/Д	29.11, 21:22
	3–4 км к ЮВ	слышали	3	очередь		крупнокалиберный пулемет	29.11, 21:35
	4–5 км к ЮВ	слышали	1	взрыв	неопределенного происхождения	Н/Д	29.11, 21:37
	4–5 км к ЮВ	слышали	1	взрыв	неопределенного происхождения	Н/Д	29.11, 21:38
	3–4 км к ЮВ	слышали	8	очередь		крупнокалиберный пулемет	29.11, 21:40
	3–4 км к ЮВ	слышали	5	очередь		крупнокалиберный пулемет	29.11, 21:44
	3–4 км к ЮВ	слышали	8	очередь		крупнокалиберный пулемет	29.11, 22:05
	2–4 км к ЮВ	слышали	множественные	очереди и выстрелы	множественные, перекрестные	стрелковое оружие	29.11, 22:13–22:15
	2–4 км к ЮВ	слышали	множественные	очереди и выстрелы	множественные, перекрестные	стрелковое оружие	29.11, 22:35–22:37
	4–5 км к ЮВ	слышали	3	взрыв	неопределенного происхождения	Н/Д	29.11, 22:40
	2–4 км к ЮВ	слышали	множественные	очереди и выстрелы	множественные, перекрестные	стрелковое оружие	29.11, 22:44–22:45

Месторасположение СММ	Место происшествия	Способ	К-во	Наблюдения	Описание	Вооружение	Дата, время
			твенные				
	4–5 км к ЮВ	слышали	1	взрыв	неопределенного происхождения	Н/Д	29.11, 22:55
	3–4 км к ЮВ	слышали	6	очередь		крупнокалиберный пулемет	29.11, 22:57
	3–4 км к ЮВ	слышали	5	очередь		крупнокалиберный пулемет	29.11, 23:13
	3–4 км к ЮВ	слышали	3	очередь		крупнокалиберный пулемет	29.11, 23:16
	3–4 км к ЮВ	слышали	5	очередь		крупнокалиберный пулемет	29.11, 23:50
камера СММ в н. п. Авдеевка (подконтрольный правительству, 17 км к С от Донецка)	3–5 км к ВЮВ	зафиксировала	8	снаряд	ЮЗ-СВ	Н/Д	1.12, 01:34
камера СММ в н. п. Чермалык (подконтрольный правительству, 77 км к Ю от Донецка)	3–5 км к ВЮВ	зафиксировала	1	снаряд	ЮЗ-СВ	Н/Д	30.11, 18:43
	5–6 км к ЮЮВ	зафиксировала	4	снаряд	ВСВ-ЗЮЗ	Н/Д	1.12, 17:01
	4–5 км к ЮВ	зафиксировала	1	снаряд	ВСВ-ЗЮЗ	Н/Д	1.12, 17:02
камера СММ на Донецкой фильтровальной станции (15 км к С от Донецка)	2–4 км к ЮЮЗ	зафиксировала	1	взрыв	неопределенного происхождения	Н/Д	30.11, 22:54
	1–3 км к ЮЮЗ	зафиксировала	1	снаряд	ВСВ-ЗЮЗ	Н/Д	30.11, 23:48
	1–3 км к ЮЮЗ	зафиксировала	1	взрыв	неопределенного происхождения	Н/Д	1.12, 00:13
	1–2 км к Ю	зафиксировала	1	снаряд	ЗСЗ-ВЮВ	Н/Д	1.12, 01:29
	1–2 км к ЮЮЗ	зафиксировала	7	снаряд	ВЮВ-ЗСЗ	Н/Д	1.12, 01:34
	1–2 км к Ю	зафиксировала	1	снаряд	ЗСЗ-ВЮВ	Н/Д	1.12, 01:34
	1–2 км к ЮЮВ	зафиксировала	1	снаряд	ЗСЗ-ВЮВ	Н/Д	1.12, 01:49
	1–3 км к ЮЮЗ	зафиксировала	1	снаряд	ЗСЗ-ВЮВ	Н/Д	1.12, 02:50
	1–3 км к ЮЮЗ	зафиксировала	1	снаряд	ЗСЗ-ВЮВ	Н/Д	1.12, 02:51
	1–3 км к ЮЮЗ	зафиксировала	2	снаряд	ВЮВ-ЗСЗ	Н/Д	1.12, 17:13
камера СММ в 1,5 км к СВ от н. п. Гнутово (подконтрольный правительству, 90 км к Ю от Донецка)	3–5 км к ЮВ	зафиксировала	1	снаряд	ССВ-ЮЮЗ	Н/Д	30.11, 18:45
	3–5 км к В	зафиксировала	1	снаряд	ССВ-ЮЮЗ	Н/Д	30.11, 19:00
	3–5 км к В	зафиксировала	1	взрыв	неопределенного происхождения	Н/Д	30.11, 19:00
	3–5 км к В	зафиксировала	13	снаряд	ССВ-ЮЮЗ	Н/Д	30.11, 19:01
	3–5 км к В	зафиксировала	7	снаряд	ССВ-ЮЮЗ	Н/Д	30.11, 19:02
	3–5 км к В	зафиксировала	5	снаряд	выпущенный(-ая) вверх	Н/Д	30.11, 19:03
	3–5 км к В	зафиксировала	1	взрыв	неопределенного происхождения	Н/Д	30.11, 19:07
	3–5 км к В	зафиксировала	2	снаряд	ЮЮЗ-ССВ	Н/Д	30.11, 19:21
	3–5 км к В	зафиксировала	1	снаряд	ССВ-ЮЮЗ	Н/Д	30.11, 19:41
	3–5 км к В	зафиксировала	1	снаряд	С-Ю	Н/Д	30.11, 19:49
	3–5 км к ЮВ	зафиксировала	4	снаряд	ССВ-ЮЮЗ	Н/Д	30.11, 19:50
	3–5 км к ЮВ	зафиксировала	2	снаряд	ЮЮЗ-ССВ	Н/Д	30.11, 19:51
	3–5 км к ЮВ	зафиксировала	2	снаряд	ССВ-ЮЮЗ	Н/Д	30.11, 19:53
	3–5 км к ВЮВ	зафиксировала	2	взрыв	неопределенного происхождения	Н/Д	30.11, 20:04
	3–5 км к ВЮВ	зафиксировала	1	снаряд	ЮЮЗ-ССВ	Н/Д	30.11, 20:04
	3–5 км к ВЮВ	зафиксировала	2	взрыв	неопределенного происхождения	Н/Д	30.11, 20:05
	3–5 км к ВЮВ	зафиксировала	1	снаряд	ЮЮЗ-ССВ	Н/Д	30.11, 20:05
	3–5 км к ЮВ	зафиксировала	5	снаряд	ЮЗ-СВ	Н/Д	30.11, 20:07
	3–5 км к ЮВ	зафиксировала	1	снаряд	ЮЗ-СВ	Н/Д	30.11, 20:11

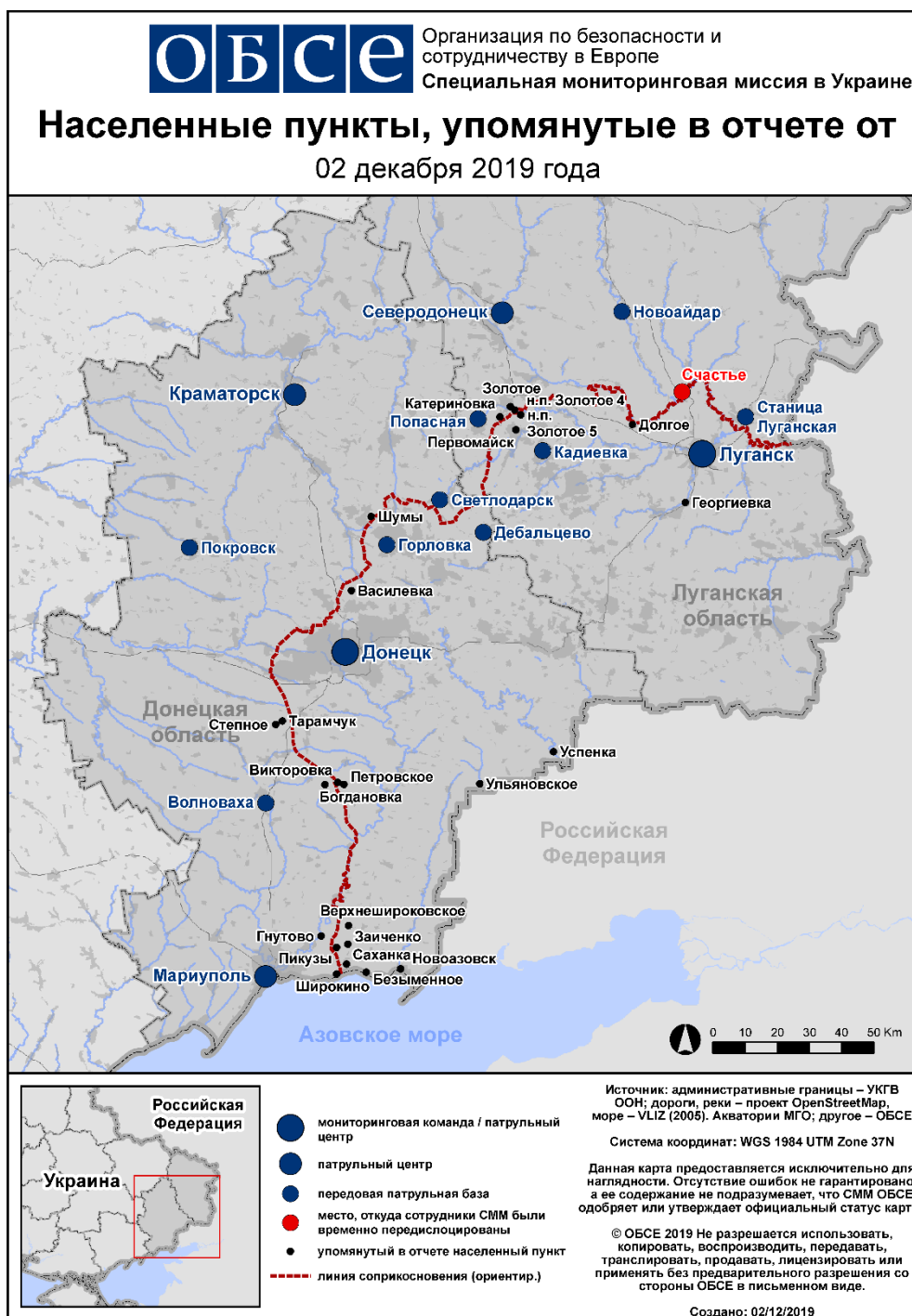


Месторасположение СММ	Место происшествия	Способ	К-во	Наблюдения	Описание	Вооружение	Дата, время
	3-5 км к ЮВ	зафиксировала	3	снаряд	ЮЗ-СВ	Н/Д	30.11, 20:12
	3-5 км к ЮВ	зафиксировала	4	снаряд	ЮЗ-СВ	Н/Д	30.11, 20:14
	3-5 км к ЮВ	зафиксировала	4	снаряд	ССВ-ЮЮЗ	Н/Д	30.11, 20:27
	3-5 км к ЮВ	зафиксировала	1	снаряд	ССВ-ЮЮЗ	Н/Д	30.11, 20:31
	3-5 км к ЮВ	зафиксировала	5	снаряд	ЮЗ-СВ	Н/Д	30.11, 20:31
	3-5 км к ЮВ	зафиксировала	1	снаряд	З-В	Н/Д	30.11, 20:31
	3-5 км к ВЮВ	зафиксировала	2	снаряд	С-Ю	Н/Д	30.11, 21:13
	3-5 км к ЮВ	зафиксировала	3	снаряд	ЮЗ-СВ	Н/Д	30.11, 21:31
	3-5 км к ВЮВ	зафиксировала	2	снаряд	ССВ-ЮЮЗ	Н/Д	30.11, 21:37
	3-5 км к ЮВ	зафиксировала	3	снаряд	С-Ю	Н/Д	30.11, 21:48
	3-5 км к ВЮВ	зафиксировала	1	снаряд	ССВ-ЮЮЗ	Н/Д	30.11, 21:50
	3-5 км к ЮВ	зафиксировала	1	снаряд	ЮЗ-СВ	Н/Д	30.11, 22:14
	3-5 км к ВЮВ	зафиксировала	3	снаряд	ССВ-ЮЮЗ	Н/Д	30.11, 22:36
	3-5 км к ВЮВ	зафиксировала	5	снаряд	С-Ю	Н/Д	1.12, 03:24
	3-5 км к ЮВ	зафиксировала	2	снаряд	ССВ-ЮЮЗ	Н/Д	1.12, 04:30
	3-5 км к ВЮВ	зафиксировала	2	снаряд	ССВ-ЮЮЗ	Н/Д	1.12, 17:35
	3-5 км к ВЮВ	зафиксировала	1	снаряд	ЮЮЗ-ССВ	Н/Д	1.12, 17:35
	3-5 км к ВЮВ	зафиксировала	2	снаряд	ССВ-ЮЮЗ	Н/Д	1.12, 18:00
	3-5 км к ВЮВ	зафиксировала	1	снаряд	ЮЮЗ-ССВ	Н/Д	1.12, 18:00
	3-5 км к ВЮВ	зафиксировала	3	снаряд	ССВ-ЮЮЗ	Н/Д	1.12, 18:15
камера СММ к В от н. п. Ломакино (подконтрольный правительству, 90 м к Ю от Донецка)	2-4 км к ВСВ	зафиксировала	2	снаряд	Ю-С	Н/Д	30.11, 20:27
	3-5 км к ВЮВ	зафиксировала	8	снаряд	с С на Ю (также зафиксирован камерой СММ в Гнутово)	Н/Д	1.12, 16:31
	3-5 км к ВСВ	зафиксировала	5	снаряд	с С на Ю (также зафиксирован камерой СММ в Гнутово)	Н/Д	1.12, 16:31
	3-5 км к ВЮВ	зафиксировала	1	снаряд	Ю-С	Н/Д	1.12, 17:34
камера СММ на КПВВ в н. п. Майорск (подконтрольный правительству, 45 км к СВ от Донецка)	3-5 км к В	зафиксировала	3	взрыв	неопределенного происхождения	Н/Д	30.11, 19:43
	3-5 км к ВСВ	зафиксировала	1	осветительная ракета	С-Ю	Н/Д	30.11, 22:39
камера СММ в 1 км к ЮЗ от н. п. Широкино (подконтрольный правительству, 100 км к Ю от Донецка)	3-5 км к ССВ	зафиксировала	12	снаряд	В-З	Н/Д	30.11, 18:43
	3-5 км к С	зафиксировала	1	взрыв	неопределенного происхождения	Н/Д	30.11, 19:35
	3-5 км к С	зафиксировала	1	вспышка дульного пламени		Н/Д	30.11, 19:39
	4-7 км к С	зафиксировала	4	снаряд	В-З	Н/Д	30.11, 20:28
	4-7 км к С	зафиксировала	2	снаряд	В-З	Н/Д	30.11, 20:29
	4-7 км к С	зафиксировала	1	снаряд	З-В	Н/Д	30.11, 20:32
	4-7 км к ССВ	зафиксировала	21	снаряд	В-З	Н/Д	30.11, 20:47
	4-7 км к С	зафиксировала	3	снаряд	В-З	Н/Д	30.11, 21:33
	4-7 км к С	зафиксировала	2	снаряд	З-В	Н/Д	30.11, 21:59
	4-7 км к С	зафиксировала	4	снаряд	З-В	Н/Д	30.11, 22:12
	4-7 км к С	зафиксировала	2	снаряд	ВЮВ-ЗСЗ	Н/Д	30.11, 22:38
	3-5 км к С	зафиксировала	5	снаряд	ВЮВ-ЗСЗ	Н/Д	1.12, 00:02
	3-5 км к С	зафиксировала	9	снаряд	З-В	Н/Д	1.12, 00:24
	4-7 км к С	зафиксировала	1	снаряд	В-З	Н/Д	1.12, 01:05
	4-7 км к С	зафиксировала	1	снаряд	З-В	Н/Д	1.12, 01:10
	4-7 км к С	зафиксировала	5	снаряд	З-В	Н/Д	1.12, 01:11
	4-7 км к С	зафиксировала	4	снаряд	З-В	Н/Д	1.12, 01:19
	4-7 км к С	зафиксировала	2	снаряд	З-В	Н/Д	1.12, 01:20
4-7 км к С	зафиксировала	1	взрыв	неопределенного происхождения	Н/Д	1.12, 01:24	

Месторасположение СММ	Место происшествия	Способ	К-во	Наблюдения	Описание	Вооружение	Дата, время
	3-5 км к С	зафиксировала	3	снаряд	ЗЮЗ-ВСВ	Н/Д	1.12, 01:45
	4-7 км к С	зафиксировала	1	вспышка дульного пламени		Н/Д	1.12, 01:46
	4-7 км к С	зафиксировала	3	снаряд	В-З	Н/Д	1.12, 01:46
	4-7 км к С	зафиксировала	1	взрыв	неопределенного происхождения	Н/Д	1.12, 01:46
	4-7 км к С	зафиксировала	1	взрыв	неопределенного происхождения	Н/Д	1.12, 01:49
	4-7 км к С	зафиксировала	1	снаряд	З-В	Н/Д	1.12, 02:26
	4-7 км к С	зафиксировала	1	взрыв	неопределенного происхождения	Н/Д	1.12, 02:26
	4-7 км к С	зафиксировала	3	снаряд	З-В	Н/Д	1.12, 02:28
	4-7 км к С	зафиксировала	1	снаряд	З-В	Н/Д	1.12, 02:45
	4-7 км к ССВ	зафиксировала	1	взрыв	неопределенного происхождения	Н/Д	1.12, 03:07
	4-7 км к С	зафиксировала	2	снаряд	З-В	Н/Д	1.12, 03:38
	4-7 км к ССЗ	зафиксировала	2	снаряд	З-В	Н/Д	1.12, 03:51
	3-5 км к С	зафиксировала	2	снаряд	З-В	Н/Д	1.12, 16:40
	3-5 км к ССВ	зафиксировала	3	снаряд	ЮЮВ-ССЗ	Н/Д	1.12, 17:04
	3-5 км к С	зафиксировала	5	снаряд	З-В	Н/Д	1.12, 17:07
	3-5 км к С	зафиксировала	2	снаряд	В-З	Н/Д	1.12, 17:12
	3-5 км к С	зафиксировала	1	вспышка дульного пламени		Н/Д	1.12, 17:19
	3-5 км к С	зафиксировала	1	снаряд	З-В (после предыдущего события)	Н/Д	1.12, 17:19
	3-5 км к ССВ	зафиксировала	1	взрыв	неопределенного происхождения	Н/Д	1.12, 17:19
	3-5 км к С	зафиксировала	1	вспышка дульного пламени		Н/Д	1.12, 17:20
	3-5 км к С	зафиксировала	2	снаряд	З-В	Н/Д	1.12, 17:20
	3-5 км к С	зафиксировала	1	взрыв	неопределенного происхождения	Н/Д	1.12, 17:20
	3-5 км к С	зафиксировала	1	снаряд	З-В	Н/Д	1.12, 17:21
	3-5 км к ССВ	зафиксировала	9	снаряд	ВЮВ-ЗСЗ	Н/Д	1.12, 17:21
	3-5 км к С	зафиксировала	1	взрыв	неопределенного происхождения	Н/Д	1.12, 17:21
	3-5 км к С	зафиксировала	1	снаряд	З-В	Н/Д	1.12, 17:22
	3-5 км к ССВ	зафиксировала	1	вспышка дульного пламени		Н/Д	1.12, 17:24
	3-5 км к ССВ	зафиксировала	1	снаряд	ЮВ-СЗ	Н/Д	1.12, 17:24
	3-5 км к ССВ	зафиксировала	22	снаряд	ВЮВ-ЗСЗ	Н/Д	1.12, 17:30
	3-5 км к ССВ	зафиксировала	2	снаряд	ВЮВ-ЗСЗ	Н/Д	1.12, 17:35
	3-5 км к С	зафиксировала	18	снаряд	ВЮВ-ЗСЗ	Н/Д	1.12, 17:38
камера СММ в н. п. Светлодарск (подконтрольный правительству, 57 км к СВ от Донецка)	4-6 км к ВЮВ	зафиксировала	20	снаряд	Ю-С	Н/Д	30.11, 18:39
	4-6 км к ВЮВ	зафиксировала	1	взрыв	разрыв	Н/Д	30.11, 18:39
	4-6 км к ВЮВ	зафиксировала	3	снаряд	Ю-С	Н/Д	30.11, 18:40
	4-6 км к ЮВ	зафиксировала	1	снаряд	Ю-С	Н/Д	30.11, 18:50
	3-6 км к ВЮВ	зафиксировала	1	снаряд	ССЗ-ЮЮВ	Н/Д	30.11, 22:33
ЮВ часть н. п. Авдеевка (подконтрольный правительству, 17 км к С от Донецка)	3-4 км к ВСВ	слышали	1	взрыв	неопределенного происхождения	Н/Д	1.12, 08:56
	3-4 км к ВСВ	слышали	1	выстрел		крупнокалиберный пулемет	1.12, 09:07
	3-4 км к ВСВ	слышали	1	очередь		крупнокалиберный пулемет	1.12, 09:07

Месторасположение СММ	Место происшествия	Способ	К-во	Наблюдения	Описание	Вооружение	Дата, время
примерно 4 км к СЗ от н. п. Дебальцево (неподконтрольный правительству, 58 км к СВ от Донецка)	4–5 км к З	слышали	2	взрыв	неопределенного происхождения	Н/Д	1.12, 13:30
примерно 500 м к СВ от н. п. Каменка (подконтрольный правительству, 20 км к С от Донецка)	2–3 км к ЮВ	слышали	1	взрыв	неопределенного происхождения	Н/Д	1.12, 08:58
н. п. Светлодарск (подконтрольный правительству, 57 км к СВ от Донецка)	2–3 км к ЮЗ	слышали	5	очередь		стрелковое оружие	1.12, 15:44
Ю окраина участка разведения в районе Золотого (58 км к З от Луганска)	3–4 км к ССВ	слышали	1	очередь	по оценке, за пределами участка разведения в районе Золотого	стрелковое оружие	1.12, 11:15
н. п. Золотое-5 (Михайловка; неподконтрольный правительству, 58 км к З от Луганска)	1–2 км к ССВ	слышали	5	выстрел	по оценке, за пределами участка разведения в районе Золотого	стрелковое оружие	1.12, 12:04–12:08

## Карта Донецкой и Луганской областей<sup>10</sup>



<sup>10</sup> По решению Постоянного совета №1117 от 21 марта 2014 года, СММ базируется в десяти городах на всей территории Украины (Херсон, Одесса, Львов, Ивано-Франковск, Харьков, Донецк, Днепр, Черновцы, Луганск и Киев). Эта карта восточной Украины предназначена для иллюстративных целей. На ней указаны населенные пункты, упомянутые в отчете, а также те, где находятся офисы СММ (команды наблюдателей, представительства и передовые патрульные базы) в Донецкой и Луганской областях. (Красным цветом выделена передовая патрульная база, с которой сотрудники СММ были временно передислоцированы на основании рекомендаций экспертов по безопасности из некоторых государств-участников ОБСЕ и с учетом требований СММ по безопасности. СММ использует эти помещения в светлую пору суток, а также патрулирует в этом населенном пункте днем).