

# Ежедневный отчет № 280/2019

от 26 ноября 2019 года<sup>1</sup>

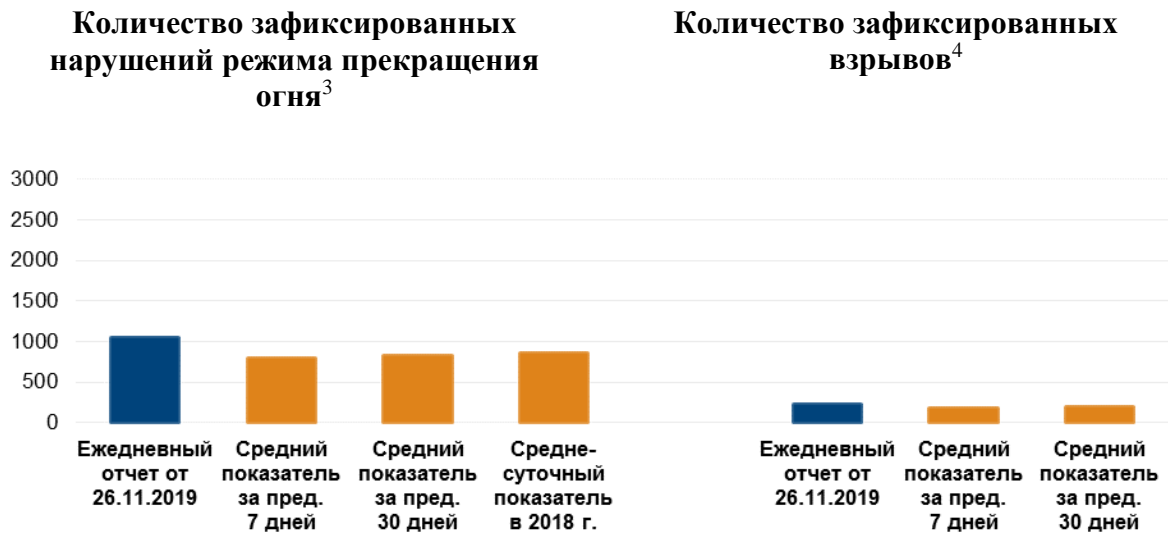
## Краткое изложение

- СММ констатировала увеличение количества нарушений режима прекращения огня в Донецкой и Луганской областях по сравнению с предыдущими сутками.
- Миссия продолжала осуществлять мониторинг ситуации на участках разведения сил и средств в районах Петровского и Станицы Луганской.
- СММ продолжала фиксировать работы по разминированию, а также отметила, что фортификационные сооружения на участке разведения в районе Золотого были демонтированы.
- Миссия зафиксировала противотанковые мины возле Новотошковского и Донецкого.
- Патрули СММ осуществляли мониторинг соблюдения режима прекращения огня для обеспечения возможности проведения ремонтных работ и функционирования жизненно важных объектов гражданской инфраструктуры, в частности на оборудовании средств связи в Обозном и на водопроводе между Новолуганским и Курдюмовкой.
- Наблюдатели уточняли сообщения об акте вандализма над памятником еврейскому писателю и драматургу в Киеве.
- В Ивано-Франковске, Харькове и Киеве наблюдатели осуществляли мониторинг массовых собраний по случаю начала кампании «16 дней активизма против гендерно обусловленного насилия».
- Ограничения свободы передвижения патрулей СММ продолжались, в частности в неподконтрольном правительству Самойловом Донецкой области\*.

---

<sup>1</sup>На основании информации, поступившей от мониторинговых команд по состоянию на 25 ноября 2019 года, 19:30 (по восточноевропейскому времени).

## Нарушения режима прекращения огня<sup>2</sup>



<sup>2</sup> Более подробная информация обо всех случаях нарушения режима прекращения огня, а также карты Донецкой и Луганской областей, где отмечены все места, упомянутые в отчете, представлены в приложении.

<sup>3</sup> Включая взрывы.

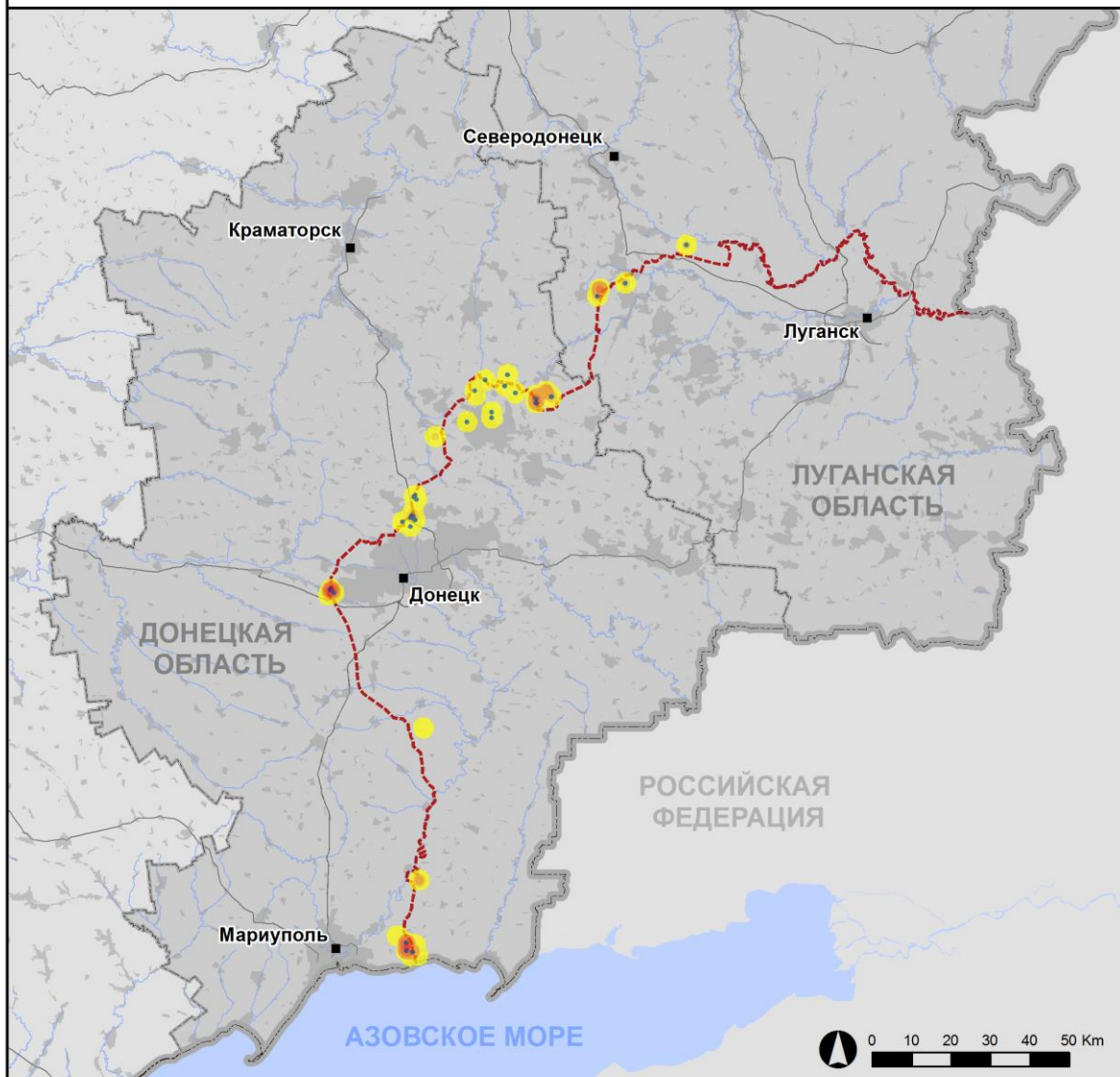
<sup>4</sup> Включая из вооружения неустановленного типа.

## Карта зафиксированных нарушений режима прекращения огня



Организация по безопасности и сотрудничеству в Европе  
Специальная мониторинговая миссия в Украине

### Зафиксированные СММ нарушения режима прекращения огня 25 ноября 2019 г.



- Концентрация нарушений режима прекращения огня**
- Высокая
  - 
  - Низкая
  - Взрыв
  - Населенный пункт
  - Линия соприкосновения (ориентир.)

Источники: административные границы — УГВ ООН; дороги, реки — проект OpenStreetMap; море — VLIZ (2005), Акватории МГО; другое — ОБСЕ.

Система координат: WGS 1984 UTM Zone 37N

Данная карта предоставляется исключительно для наглядности. Отсутствие ошибок не гарантировано, а ее содержание не подразумевает, что СММ ОБСЕ утверждает или одобряет официальный статус карты.

© СММ ОБСЕ 2019 Не разрешается использовать, копировать, воспроизводить, передавать, транслировать, продавать, лицензировать или применять без предварительного разрешения со стороны ОБСЕ в письменном виде.  
Создано: 26/11/2019

В Донецкой области СММ констатировала увеличение количества нарушений режима прекращения огня, зафиксировав, в частности, 190 взрывов, по сравнению с [предыдущими сутками](#) (около 80 взрывов). Большинство нарушений режима прекращения огня зафиксировано в районах к северу и северо-северо-востоку от н. п. Широкино (подконтрольный правительству, 100 км к югу от Донецка), к югу от н. п. Светлодарск (подконтрольный правительству, 57 км к северо-востоку от Донецка) и к северо-северо-востоку от н. п. Марьинка (подконтрольный правительству, 23 км к юго-западу от Донецка).

В Луганской области Миссия констатировала увеличение количества нарушений режима прекращения огня, зафиксировав, среди прочего, приблизительно 30 взрывов, по сравнению с [предыдущими сутками](#), когда было зафиксировано 5 взрывов. Большинство нарушений режима прекращения огня зафиксировано к востоку и югу от н. п. Попасная (подконтрольный правительству, 69 км к западу от Луганска).

### **Участки разведения в районах Петровского, Золотого и Станицы Луганской<sup>5</sup>**

Со своей позиции к востоку от н. п. Богдановка (подконтрольный правительству, 41 км к юго-западу от Донецка) наблюдатели видели 4 внедорожника и 1 экскаватор (по оценке, принадлежали Государственной службе Украины по чрезвычайным ситуациям (ГСЧС)), направлялись на восток по дороге в сторону н. п. Викторовка (неподконтрольный правительству, 42 км к юго-западу от Донецка) и **участка разведения в районе н. п. Петровское** (неподконтрольный правительству, 41 км к югу от Донецка).

Команда Миссии [вновь](#) видела 38 противотанковых мин (ТМ-62М), обозначенных красно-белой лентой, поперек дороги между Богдановкой и Викторовкой, примерно в 160 м к северу от северного края участка разведения.

Находясь приблизительно в 1,8 км к северу от Петровского, члены патруля СММ слышали 1 выстрел из стрелкового оружия ориентировочно в 1–2 км к юго-востоку (по оценке, за пределами участка разведения).

25 и 26 ноября соответственно Миссия получила письмо от вооруженных формирований в неподконтрольных правительству районах Луганской области и вербальную ноту от Министерства иностранных дел Украины о завершении демонтажа фортификационных сооружений и других объектов военного назначения на **участке разведения в районе н. п. Золотое** (подконтрольный правительству, 60 км к западу от Луганска). Миссия будет продолжать осуществлять мониторинг и докладывать об обстановке на участке разведения.

24 ноября на участке разведения беспилотный летательный аппарат (БПЛА) СММ малого радиуса действия зафиксировал, что позиция Вооруженных сил Украины (состоящая из блиндажа и укрытия), расположенная примерно в 1 км к югу от северного края участка разведения и примерно в 1 км к востоку от его западного края, была демонтирована, а большая часть материалов — убрана. Другой БПЛА СММ малого

---

<sup>5</sup> Разведение предусмотрено Рамочным решением Трехсторонней контактной группы о разведении сил и средств от 21 сентября 2016 года.

радиуса действия зафиксировал, что блиндажи на передовой позиции Вооруженных сил Украины (по обе стороны автодороги Т1316), а также другие блиндажи и укрытие, расположенные примерно в 100 м соответственно к юго-востоку и северу от железнодорожного моста, были демонтированы, а материалы — убраны.

25 ноября наблюдатели видели, что на участок разведения заехали 2 трактора, с помощью которых очистили дороги и срезали растительность в полосе 2–3 м с обеих сторон автодороги Т1316 севернее блокпоста вооруженных формирований на южном крае участка разведения. Наблюдатели также видели, как на участок разведения заходили 7 саперов с металлоискателями и 16 рабочих с цепными пилами и дереворежущими инструментами (все из неподконтрольных правительству районов). На блокпосте вооруженных формирований на южном крае участка разведения команда СММ видела 2 рабочих из неподконтрольных правительству районов, которые протягивали кабели телефонной связи. Осуществляя мониторинг на этом же блокпосте, команда СММ слышала 3 взрыва на расстоянии примерно 500–800 м к северу (по оценке, контролируемые подрывы).

За пределами участка разведения, приблизительно в 200 м к северо-востоку и 600 м к востоко-северо-востоку от блокпоста Вооруженных сил Украины на северном крае участка разведения, наблюдатели видели 3 военнослужащих Вооруженных сил Украины, которые ограждали участок деревянными столбиками и многожильными кабелями связи.

Команда Миссии видела 6 членов вооруженных формирований (с нарукавными повязками с надписью «СЦКК») возле [ранее зафиксированного](#) синего контейнера к югу от южного края участка разведения.

23 ноября на **участке разведения в районе н. п. Станица Луганская** (подконтрольный правительству, 16 км к северо-востоку от Луганска) БПЛА СММ малого радиуса действия [вновь](#) зафиксировал проволочное ограждение к востоку от дороги, проходившее не менее, чем на 300–400 м к востоку, частично в лесопосадке, приблизительно в 200 м к югу от северного края участка разведения. Этот БПЛА также [вновь](#) зафиксировал зенитную установку (ЗУ-23, 23 мм) примерно в 150 м к югу от юго-восточного края участка разведения в районе Станицы Луганской (за его пределами).

25 ноября наблюдатели [вновь](#) видели 5 рабочих из неподконтрольных правительству районов, которые устанавливали новые поручни с западной стороны железнодорожного моста, приблизительно в 500 м к востоко-северо-востоку от моста возле Станицы Луганской (15 км к северо-востоку от Луганска).

На контрольном пункте въезда-выезда к северу от моста возле Станицы Луганской наблюдатели видели, как из подконтрольных в неподконтрольные правительству районы в сопровождении сотрудника международной гуманитарной организации переносили мужчину (50–59 лет), а затем его перенесли на носилках через мост к карете скорой помощи, находившейся к югу от металлической конструкции моста. Этот же сотрудник сообщил членам патруля Миссии, что у мужчины случился инсульт во время ожидания в очереди на пересечение линии соприкосновения.

Наблюдатели видели 1 члена вооруженных формирований (с нарукавной повязкой с надписью «СЦКК») возле нововозведенной секции моста.

## **Отвод вооружения**

СММ продолжала осуществлять мониторинг отвода вооружения, предусмотренного Меморандумом, а также Комплексом мер и Дополнением к нему.

Миссия зафиксировала вооружение, размещенное за линиями отвода, но за пределами выделенных мест хранения в подконтрольных правительству районах Донецкой области (для получения более подробной информации см. таблицы ниже).

## **Признаки военного присутствия и присутствия военного типа в зоне безопасности<sup>6</sup>**

Команда СММ зафиксировала военное присутствие и присутствие военного типа в зоне безопасности по обе стороны от линии соприкосновения, в частности продолжение траншеи, бронетранспортер, зенитную установку и боевые машины пехоты (для получения более подробной информации см. таблицу ниже).

## **Противотанковые мины возле Новотошковского и Донецкого, а также использованные гильзы вблизи Авдеевки**

24 ноября примерно в 150 м к западу от военных позиций Вооруженных сил Украины возле н. п. Новотошковское (подконтрольный правительству, 53 км к западу от Луганска), БПЛА СММ малого радиуса действия **вновь** обнаружил 17 противотанковых мин (предположительно ТМ-62), установленных в 2 ряда поперек автодороги Т1303, ведущей от Новотошковского в сторону н. п. Желобок (неподконтрольный правительству, 47 км к западу от Луганска). В тот же день приблизительно в 1,8 км к юго-юго-западу от вышеупомянутых мин БПЛА СММ малого радиуса действия **вновь** зафиксировал 15 противотанковых мин, установленных в 3 ряда поперек дороги местного значения возле н. п. Донецкий (неподконтрольный правительству, 49 км к западу от Луганска). По оценке, мины принадлежали вооруженным формированиям.

25 ноября наблюдатели обнаружили 6, по оценке, недавно использованных боеприпасов 30-мм пушки боевой машины пехоты (БМП-2) на обочине дороги местного значения на северо-восточной окраине н. п. Авдеевка (подконтрольный правительству, 17 км к северу от Донецка).

В тот же день на восточной окраине Попасной члены патруля СММ видели знак, предупреждающий о минной опасности, белого цвета на деревянном столбике с надписью черным шрифтом «Осторожно! Мины!» на украинском языке с юго-восточной стороны автодороги Т0504.

---

<sup>6</sup> Упомянутая в этом разделе техника не подпадает под действие Минских соглашений об отводе вооружений.

### **Усилия СММ по содействию ремонтным работам и обеспечению функционирования жизненно важных объектов гражданской инфраструктуры**

Наблюдатели осуществляли мониторинг соблюдения режима прекращения огня для обеспечения возможности проведения ремонта на оборудовании средств связи в н. п. Обозное (неподконтрольный правительству, 18 км к северу от Луганска) и на водопроводе между н. п. Новолуганское (подконтрольный правительству, 53 км к северо-востоку от Донецка) и н. п. Курдюмовка (подконтрольный правительству, 54 км к северу от Донецка).

Миссия продолжала содействовать обеспечению функционирования Донецкой фильтровальной станции (15 км к северу от Донецка) и осуществлять мониторинг ситуации с безопасностью в районе насосной станции возле н. п. Василевка (неподконтрольный правительству, 20 км к северу от Донецка).

### **Приграничные районы, которые не контролируются правительством**

В течение примерно получасового наблюдения в пункте пропуска на границе возле н. п. Новоазовск (102 км к юго-востоку от Донецка) команда СММ видела, что в Украину заехали 2 автомобиля с номерными знаками Российской Федерации. Наблюдатели также видели, что из Украины выехали 5 автомобилей (1 с украинскими номерными знаками, 3 — с российскими и 1 с табличками «ДНР») и 2 тентованных грузовика (1 с украинскими номерными знаками и 1 с табличками «ДНР»).

### **Наблюдатели уточняли сообщения об актах вандализма над памятником еврейскому писателю**

Наблюдатели видели 2 символа свастики, нанесенные красной аэрозольной краской, на памятник еврейскому писателю и драматургу в сквере возле центральной синагоги им. Бродского в Киеве (на улице Шота Руставели, 13). Раввин рассказал команде СММ, что члены еврейской общины заметили граффити утром 25 ноября. Согласно онлайн-заявлению, обнародованному полицией Печерского района, по данному факту открыто уголовное расследование по статьям 296 (1) (хулиганство) и 161 (нарушение равноправия граждан на основании их расовой, национальной принадлежности или отношения к религии) Уголовного кодекса Украины.

### **Массовые собрания по случаю начала кампании «16 дней активизма против гендерно обусловленного насилия»**

Команды СММ осуществляли мониторинг публичных мероприятий по случаю начала кампании «16 дней активизма против гендерно обусловленного насилия» в Ивано-Франковске (около 50 участников, женщины и мужчины, разного возраста), Харькове (15 участников: 3 мужчин и 12 женщин, 35–55 лет) и Киеве (приблизительно 50 участников, преимущественно женщины разного возраста).

Миссия продолжала следить за ситуацией в Херсоне, Одессе, Львове, Днепре и Черновцах.

## **\*Ограничения свободы передвижения и другие препятствия в выполнении мандата СММ**

Деятельность по мониторингу и свобода передвижения СММ ограничены из-за угроз безопасности, включая риски, связанные с наличием мин и неразорвавшихся боеприпасов, а также другими препятствиями, которые ежедневно меняются. Мандат СММ предусматривает свободный и безопасный доступ по всей Украине. Все подписанты Комплекса мер согласились с необходимостью свободного и безопасного доступа, а также с тем, что ограничение свободы передвижения СММ является нарушением и что на подобные нарушения необходимо оперативно реагировать. Они также согласились с тем, что Совместный центр контроля и координации должен содействовать такому реагированию и осуществлять общую координацию работ по разминированию. Однако вооруженные формирования в отдельных районах Донецкой и Луганской областей часто отказывают СММ в доступе к районам, прилегающим к неподконтрольным правительству участкам границы Украины (например, см. [Ежедневный отчет СММ от 19 ноября 2019 года](#)). Деятельность СММ в Донецкой и Луганской областях оставалась ограниченной после того, как [23 апреля 2017 года неподалеку от Пришиба произошел инцидент со смертельным исходом](#). В связи с этим способность Миссии осуществлять наблюдение по-прежнему ограничена.

### Запрет доступа:

- В н. п. Самойлово (неподконтрольный правительству, 89 км к югу от Донецка) 2 вооруженных члена вооруженных формирований не пропустили патруль СММ в н. п. Кузнецы (неподконтрольный правительству, 89 км к юго-востоку от Донецка), ссылаясь на «проведение военных учений в этом районе».

*Регулярные ограничения на участках разведения сил и средств и из-за мин/неразорвавшихся боеприпасов:*

- Не осуществив сплошное разминирование, извлечение неразорвавшихся боеприпасов и устранение других препятствий, стороны по-прежнему отказывали Миссии в неограниченном доступе, а также в возможности передвигаться по отдельным дорогам, которые ранее были определены как важные для осуществления Миссией эффективного мониторинга и для передвижения гражданских лиц.

### Другие препятствия:

- 23 ноября, выполняя полеты над районами между н. п. Степановка (подконтрольный правительству, 54 км к северу от Донецка) и н. п. Пески (подконтрольный правительству, 11 км к северо-западу от Донецка), а также вновь между н. п. Уманское (подконтрольный правительству, 25 км к северо-западу от Луганска) и Степановкой, БПЛА СММ дальнего радиуса подвергся воздействию помех сигнала GPS (по оценке, предположительно в результате глушения)<sup>7</sup>.
- 25 ноября БПЛА СММ малого радиуса действия во время полета в районе н. п. Богдановка (подконтрольный правительству, 41 км к юго-западу от Донецка), подвергся воздействию помех сигнала GPS (по оценке, вероятно вследствие глушения).

<sup>7</sup> Глушение сигнала могло осуществляться из любого района в радиусе нескольких километров из позиций Вооруженных сил Украины.



### Таблица вооружения

#### Вооружение, размещенное за линиями отвода, но вне выделенных мест хранения

Дата	К-во единиц вооружения	Вид вооружения	Место	Источник наблюдения
<b>подконтрольные правительству районы</b>				
23.11.2019	5	танк (предположительно Т-64)	возле н. п. Яблоновка (49 км к северу от Донецка)	БПЛА СММ дальнего радиуса действия
24.11.2019	4	танк (Т-80)	вблизи н. п. Касьяновка (81 км к югу от Донецка), которые перевозили на прицепах-платформах	патруль
24.11.2019	1	зенитный ракетный комплекс (9К35 «Стрела-10»)	возле н. п. Новоалексеевка (70 км к югу от Донецка), которые перевозили на прицепах-платформах	патруль
25.11.2019	3	предположительно самоходная гаубица (2С1 «Гвоздика», 122 мм)	возле н. п. Калиново (быв. Калинин, 65 км к юго-западу от Донецка), неподвижный	патруль
25.11.2019	20	танк (Т-80)	на железнодорожной станции в н. п. Хлебодаровка (65 км к юго-западу от Донецка), который перевозили на поезде	патруль
25.11.2019	4	буксируемая гаубица (Д-20, 152 мм)	возле н. п. Хлебодаровка (65 км к юго-западу от Донецка)	патруль

### Таблица признаков военного присутствия и присутствия военного типа в зоне безопасности<sup>8</sup>

Дата	К-во	Тип	Место	Источник наблюдения
<b>подконтрольные правительству районы</b>				
22.11.2019	-	продолжение траншеи	вблизи н. п. Гнутово (90 км к югу от Донецка) (не зафиксированы по данным наблюдения от 21 октября 2019 года)	по доступным СММ данным воздушного наблюдения
	-	продолжение траншеи	вблизи н. п. Водяное (94 км к югу от Донецка) (не зафиксированы по данным наблюдения от 21 октября 2019 года)	
24.11.2019	1	боевая машина пехоты (БМП-1)	возле н. п. Новотошковское (53 км к западу от Луганска)	БПЛА СММ малого радиуса действия
25.11.2019	1	бронетранспортер	возле н. п. Артема (26 км к северу от Луганска)	патруль
25.11.2019	2	боевая машина пехоты (БМП-1)	возле н. п. Попасная (69 км к западу от Луганска)	патруль
<b>неподконтрольные правительству районы</b>				
22.11.2019	-	продолжение траншеи и новая укрепленная позиция	вблизи н. п. Пикузы (быв. Коминтерново, 92 км к югу от Донецка) (не зафиксированы по данным наблюдения от 21 октября 2019 года)	по доступным СММ данным воздушного наблюдения
23.11.2019	1	зенитная установка (ЗУ-23, 23 мм)	неподалеку от н. п. Кипучее (46 км к западу от Луганска)	БПЛА СММ малого радиуса действия

<sup>8</sup> Упомянутая в этом разделе техника не подпадает под действие Минских соглашений об отводе вооружений.

**Таблица нарушений режима прекращения огня по состоянию на 25 ноября 2019 г.<sup>9</sup>**

Месторасположение СММ	Место происшествия	Способ	К-во	Наблюдения	Описание	Вооружение	Дата, время
Камера СММ в н. п. Авдеевка (подконтрольный правительству, 17 км к С от Донецка)	4–6 км к ВЮВ	зафиксировала	1	снаряд	ЮЗ–СВ	Н/Д	24.11, 18:22
	4–6 км к ВЮВ	зафиксировала	1	взрыв	взрыв в воздухе	Н/Д	24.11, 18:48
	4–6 км к ВЮВ	зафиксировала	1	взрыв	взрыв в воздухе	Н/Д	24.11, 18:52
	4–6 км к ЮВ	зафиксировала	1	взрыв	неопределенного происхождения	Н/Д	24.11, 19:16
Камера СММ в н. п. Чермалык (подконтрольный правительству, 77 км к Ю от Донецка)	3–5 км к ЮВ	зафиксировала	10	снаряд	выпущенный(-ая) вверх	Н/Д	25.11, 17:10
	3–5 км к ЮВ	зафиксировала	12	снаряд	СВ–ЮЗ	Н/Д	25.11, 17:23
Камера СММ на Донецкой фильтровальной станции (15 км к С от Донецка)	1–3 км к ЮЮЗ	зафиксировала	1	снаряд	В–З (также зафиксировано камерой в Авдеевке)	Н/Д	24.11, 18:36
	1–3 км к ЮЮЗ	зафиксировала	1	снаряд	В–З (также зафиксировано камерой в Авдеевке)	Н/Д	24.11, 18:40
	1–3 км к Ю	зафиксировала	1	сигнальная ракета	также зафиксировано камерой в Авдеевке	Н/Д	24.11, 18:41
	1–3 км к ЮЮЗ	зафиксировала	1	взрыв	взрыв в воздухе (также зафиксировано камерой СММ в Авдеевке)	Н/Д	24.11, 18:48
	1–3 км к Ю	зафиксировала	2	взрыв	неопределенного происхождения (также зафиксировано камерой СММ в Авдеевке)	Н/Д	24.11, 18:52
	1–3 км к Ю	зафиксировала	1	взрыв	неопределенного происхождения (также зафиксировано камерой СММ в Авдеевке)	Н/Д	24.11, 18:53
	0,5–1 км к ЮЮЗ	зафиксировала	3	снаряд	В–З	Н/Д	24.11, 21:23
	500–800 м к ЮЮЗ	зафиксировала	1	вспышка дульного пламени		Н/Д	24.11, 21:34
	500–800 м к ЮЮЗ	зафиксировала	1	вспышка дульного пламени		Н/Д	24.11, 21:36
	0,5–1 км к ЮЮЗ	зафиксировала	1	снаряд	В–З	Н/Д	24.11, 21:42
	1–2 км к Ю	зафиксировала	1	взрыв	неопределенного происхождения	Н/Д	24.11, 21:52
	0,5–1 км к Ю	зафиксировала	1	вспышка дульного пламени		Н/Д	24.11, 21:53
	0,5–1 км к Ю	зафиксировала	1	снаряд	З–В (после предыдущего события)	Н/Д	24.11, 21:53
	0,5–1 км к Ю	зафиксировала	1	снаряд	В–З	Н/Д	24.11, 21:54
	1–2 км к ЮЮЗ	зафиксировала	1	взрыв	неопределенного происхождения	Н/Д	24.11, 22:05

<sup>9</sup> В таблице указаны исключительно те инциденты, которые наблюдатели СММ видели/слышали лично, а также те случаи, которые СММ оценивает как учения с боевой стрельбой, контролируемые взрывы и т.п. Указанные детали, а именно: расстояние, направление, тип оружия и т.д., основаны на оценках, сделанных наблюдателями на местах, и необязательно всегда являются точными. Надпись «нет данных» (Н/Д) означает, что СММ не смогла подтвердить информацию из-за расстояния, погодных условий и/или по другим причинам. Нарушения режима прекращения огня, зафиксированные параллельно несколькими патрулями, отражаются в таблице только один раз.

Месторасположение СММ	Место происшествия	Способ	К-во	Наблюдения	Описание	Вооружение	Дата, время
Камера СММ к В от н. п. Ломакино (подконтрольный правительству, 90 км к Ю от Донецка)	2–4 км к В	зафиксировала	1	снаряд	Ю–С	Н/Д	25.11, 16:48
Камера СММ на КПВВ в н. п. Майорск (подконтрольный правительству, 45 км к СВ от Донецка)	2–4 км к ВСВ	зафиксировала	1	взрыв	неопределенного происхождения	Н/Д	24.11, 22:24
	2–4 км к В	зафиксировала	5	снаряд	выпущенный(-ая) вверх	Н/Д	25.11, 00:18
Камера СММ на КПВВ в н. п. Марьинка (подконтрольный правительству, 23 км к ЮЗ от Донецка)	1–2 км к ССВ	зафиксировала	9	снаряд	ЗЮЗ–ВСВ	Н/Д	24.11, 19:44
	1–2 км к ССВ	зафиксировала	2	снаряд	ЗЮЗ–ВСВ	Н/Д	24.11, 19:45
	1–2 км к ССВ	зафиксировала	2	снаряд	ЗЮЗ–ВСВ	Н/Д	24.11, 19:52
	1–2 км к ССВ	зафиксировала	3	снаряд	ЗЮЗ–ВСВ	Н/Д	24.11, 19:53
	2–4 км к ССВ	зафиксировала	4	снаряд	З–В	Н/Д	24.11, 19:57
	2–4 км к ССВ	зафиксировала	8	снаряд	З–В	Н/Д	24.11, 19:58
	2–4 км к ССВ	зафиксировала	12	снаряд	З–В	Н/Д	24.11, 20:01
	2–4 км к ССВ	зафиксировала	1	взрыв	неопределенного происхождения	Н/Д	24.11, 20:01
	2–4 км к ССВ	зафиксировала	10	снаряд	З–В	Н/Д	24.11, 20:02
	2–4 км к ССВ	зафиксировала	11	снаряд	З–В	Н/Д	24.11, 20:03
	2–4 км к ССВ	зафиксировала	4	снаряд	З–В	Н/Д	24.11, 20:04
	2–4 км к ССВ	зафиксировала	1	взрыв	неопределенного происхождения	Н/Д	24.11, 20:04
	2–4 км к ССВ	зафиксировала	24	снаряд	З–В	Н/Д	24.11, 20:06
	2–4 км к ССВ	зафиксировала	4	взрыв	неопределенного происхождения	Н/Д	24.11, 20:06
	2–4 км к ССВ	зафиксировала	16	снаряд	З–В	Н/Д	24.11, 20:07
	2–4 км к ССВ	зафиксировала	2	взрыв	неопределенного происхождения	Н/Д	24.11, 20:07
	2–4 км к ССВ	зафиксировала	4	снаряд	З–В	Н/Д	24.11, 20:08
	2–4 км к ССВ	зафиксировала	2	взрыв	неопределенного происхождения	Н/Д	24.11, 20:08
	2–4 км к ССВ	зафиксировала	1	снаряд	З–В	Н/Д	24.11, 20:09
	2–4 км к ССВ	зафиксировала	2	взрыв	неопределенного происхождения	Н/Д	24.11, 20:09
	2–4 км к ССВ	зафиксировала	2	снаряд	З–В	Н/Д	24.11, 20:10
	2–4 км к ССВ	зафиксировала	1	взрыв	неопределенного происхождения	Н/Д	24.11, 20:10
	2–4 км к ССВ	зафиксировала	7	снаряд	З–В	Н/Д	24.11, 20:11
	2–4 км к ССВ	зафиксировала	2	взрыв	неопределенного происхождения	Н/Д	24.11, 20:11
	2–4 км к ССВ	зафиксировала	5	снаряд	З–В	Н/Д	24.11, 20:12
	2–4 км к ССВ	зафиксировала	16	снаряд	З–В	Н/Д	24.11, 20:14
	2–4 км к ССВ	зафиксировала	4	взрыв	неопределенного происхождения	Н/Д	24.11, 20:14
	2–4 км к ССВ	зафиксировала	7	снаряд	З–В	Н/Д	24.11, 20:15
	2–4 км к ССВ	зафиксировала	1	взрыв	неопределенного происхождения	Н/Д	24.11, 20:15
	2–4 км к ССВ	зафиксировала	3	снаряд	З–В	Н/Д	24.11, 20:16
	2–4 км к ССВ	зафиксировала	1	снаряд	З–В	Н/Д	24.11, 20:18
	2–4 км к ССВ	зафиксировала	3	снаряд	З–В	Н/Д	24.11, 20:20
	2–4 км к ССВ	зафиксировала	1	снаряд	З–В	Н/Д	24.11, 20:22
2–4 км к ССВ	зафиксировала	2	снаряд	З–В	Н/Д	24.11, 20:24	
2–4 км к ССВ	зафиксировала	1	взрыв	неопределенного происхождения	Н/Д	24.11, 20:24	
2–4 км к ССВ	зафиксировала	3	снаряд	З–В	Н/Д	24.11, 20:34	
2–4 км к ССВ	зафиксировала	4	взрыв	неопределенного происхождения	Н/Д	24.11, 20:34	

Месторасположение СММ	Место происшествия	Способ	К-во	Наблюдения	Описание	Вооружение	Дата, время
	2-4 км к ССВ	зафиксировала	6	снаряд	3-В	Н/Д	24.11, 20:35
	2-4 км к ССВ	зафиксировала	4	снаряд	3-В	Н/Д	24.11, 20:37
	2-4 км к ССВ	зафиксировала	3	взрыв	неопределенного происхождения	Н/Д	24.11, 20:37
	2-4 км к ССВ	зафиксировала	10	снаряд	3-В	Н/Д	24.11, 20:38
	2-4 км к ССВ	зафиксировала	1	взрыв	неопределенного происхождения	Н/Д	24.11, 20:40
	2-4 км к ССВ	зафиксировала	2	снаряд	3-В	Н/Д	24.11, 20:43
	2-4 км к ССВ	зафиксировала	6	снаряд	3-В	Н/Д	24.11, 20:44
	2-4 км к ССВ	зафиксировала	6	снаряд	3-В	Н/Д	24.11, 20:45
	2-4 км к ССВ	зафиксировала	6	снаряд	3-В	Н/Д	24.11, 20:46
	2-4 км к ССВ	зафиксировала	2	взрыв	неопределенного происхождения	Н/Д	24.11, 20:53
	2-4 км к ССВ	зафиксировала	5	снаряд	3-В	Н/Д	24.11, 20:54
	2-4 км к ССВ	зафиксировала	3	снаряд	3-В	Н/Д	24.11, 20:55
	2-4 км к ССВ	зафиксировала	10	снаряд	3-В	Н/Д	24.11, 21:03
	2-4 км к ССВ	зафиксировала	4	снаряд	3-В	Н/Д	24.11, 21:04
	2-4 км к ССВ	зафиксировала	6	снаряд	3-В	Н/Д	24.11, 21:05
	2-4 км к ССВ	зафиксировала	7	снаряд	3-В	Н/Д	24.11, 21:06
Камера СММ 1 км к ЮЗ от н. п. Широкино (подконтрольный правительству, 100 км к Ю от Донецка)	2-4 км к ССВ	зафиксировала	2	снаряд	В-3	Н/Д	24.11, 18:13
	3-5 км к ССВ	зафиксировала	1	снаряд	выпущенный(-ая) вверх	Н/Д	24.11, 18:13
	3-5 км к С	зафиксировала	2	снаряд	ЮВ-СЗ	Н/Д	24.11, 18:14
	4-6 км к С	зафиксировала	5	снаряд	ЮЗ-СВ	Н/Д	24.11, 18:20
	4-6 км к С	зафиксировала	9	снаряд	ЮВ-СЗ	Н/Д	24.11, 18:21
	4-6 км к С	зафиксировала	2	снаряд	ЮВ-СЗ	Н/Д	24.11, 18:22
	4-6 км к С	зафиксировала	1	снаряд	с ЮЮВ на ССЗ	Н/Д	24.11, 18:36
	4-6 км к С	зафиксировала	2	снаряд	ЮЗ-СВ	Н/Д	24.11, 18:44
	4-6 км к С	зафиксировала	11	снаряд	ЮЗ-СВ	Н/Д	24.11, 18:54
	4-6 км к С	зафиксировала	1	снаряд	ЮЗ-СВ	Н/Д	24.11, 19:17
	4-6 км к ССВ	зафиксировала	1	снаряд	ЮВ-СЗ	Н/Д	24.11, 19:20
	4-6 км к С	зафиксировала	1	снаряд	ЮЗ-СВ	Н/Д	24.11, 19:31
	4-6 км к С	зафиксировала	7	снаряд	ЮВ-СЗ	Н/Д	24.11, 19:34
	5-7 км к С	зафиксировала	1	снаряд	ЗЮЗ-ВСВ	Н/Д	24.11, 19:42
	3-5 км к ССВ	зафиксировала	1	снаряд	выпущенный(-ая) вверх	Н/Д	24.11, 20:42
	5-7 км к С	зафиксировала	8	снаряд	ЗЮЗ-ВСВ	Н/Д	24.11, 21:31
	5-7 км к С	зафиксировала	1	снаряд	ЗЮЗ-ВСВ	Н/Д	24.11, 21:32
	4-6 км к С	зафиксировала	1	снаряд	ВЮВ-ЗСЗ	Н/Д	24.11, 21:32
	4-6 км к С	зафиксировала	2	снаряд	ВЮВ-ЗСЗ	Н/Д	24.11, 21:33
	5-7 км к С	зафиксировала	4	снаряд	ВЮВ-ЗСЗ	Н/Д	24.11, 21:41
	5-7 км к С	зафиксировала	1	снаряд	ЗЮЗ-ВСВ	Н/Д	24.11, 21:41
	5-7 км к С	зафиксировала	3	снаряд	ВЮВ-ЗСЗ	Н/Д	24.11, 22:08
	5-7 км к С	зафиксировала	4	снаряд	ЮВ-СЗ	Н/Д	24.11, 22:21
	5-7 км к С	зафиксировала	3	снаряд	ЮВ-СЗ	Н/Д	24.11, 22:41
	5-7 км к С	зафиксировала	7	снаряд	ЮВ-СЗ	Н/Д	24.11, 22:53
	5-7 км к С	зафиксировала	4	снаряд	ЗЮЗ-ВСВ	Н/Д	24.11, 22:55
	5-7 км к С	зафиксировала	1	снаряд	ВЮВ-ЗСЗ	Н/Д	24.11, 23:14
	3-5 км к ССВ	зафиксировала	1	снаряд	ЗЮЗ-ВСВ	Н/Д	24.11, 23:41
	5-7 км к С	зафиксировала	4	снаряд	ЗЮЗ-ВСВ	Н/Д	24.11, 23:44
	3-5 км к ССВ	зафиксировала	1	снаряд	ЗЮЗ-ВСВ	Н/Д	24.11, 23:46
3-5 км к ССВ	зафиксировала	1	снаряд	ЗЮЗ-ВСВ	Н/Д	24.11, 23:48	
5-7 км к С	зафиксировала	5	снаряд	ВЮВ-ЗСЗ	Н/Д	24.11, 23:49	
3-5 км к ССВ	зафиксировала	1	снаряд	ЗЮЗ-ВСВ	Н/Д	24.11, 23:49	
3-5 км к ССВ	зафиксировала	2	снаряд	ЗЮЗ-ВСВ	Н/Д	24.11, 23:59	

Месторасположение СММ	Место происшествия	Способ	К-во	Наблюдения	Описание	Вооружение	Дата, время
	5-7 км к С	зафиксировала	7	снаряд	ЗЮЗ-ВСВ (также зафиксировано камерой в Ломакино)	Н/Д	25.11, 00:11
	5-7 км к С	зафиксировала	2	снаряд	ЗЮЗ-ВСВ (также зафиксировано камерой в Ломакино)	Н/Д	25.11, 00:24
	5-7 км к С	зафиксировала	1	вспышка дульного пламени		Н/Д	25.11, 00:25
	5-7 км к С	зафиксировала	1	снаряд	ВЮВ-ЗСЗ (после предыдущего события)	Н/Д	25.11, 00:25
	5-7 км к С	зафиксировала	4	снаряд	ЗЮЗ-ВСВ (также зафиксировано камерой в Ломакино)	Н/Д	25.11, 00:29
	5-7 км к ССВ	зафиксировала	3	снаряд	ЗЮЗ-ВСВ	Н/Д	25.11, 00:31
	5-7 км к ССВ	зафиксировала	1	вспышка дульного пламени		Н/Д	25.11, 00:31
	5-7 км к ССВ	зафиксировала	1	снаряд	ЗЮЗ-ВСВ (после предыдущего события)	Н/Д	25.11, 00:31
	5-7 км к С	зафиксировала	4	снаряд	ВЮВ-ЗСЗ	Н/Д	25.11, 00:32
	3-5 км к С	зафиксировала	4	снаряд	ВЮВ-ЗСЗ	Н/Д	25.11, 00:33
	5-7 км к С	зафиксировала	10	снаряд	ВЮВ-ЗСЗ	Н/Д	25.11, 00:35
	5-7 км к С	зафиксировала	7	снаряд	ЗЮЗ-ВСВ	Н/Д	25.11, 00:35
	3-5 км к ССВ	зафиксировала	1	снаряд	ВЮВ-ЗСЗ	Н/Д	25.11, 00:35
	5-7 км к С	зафиксировала	6	снаряд	ЗЮЗ-ВСВ	Н/Д	25.11, 00:37
	5-7 км к С	зафиксировала	2	снаряд	ЗЮЗ-ВСВ	Н/Д	25.11, 00:38
	3-5 км к С	зафиксировала	8	снаряд	ВЮВ-ЗСЗ	Н/Д	25.11, 00:49
	5-7 км к С	зафиксировала	2	взрыв	Неопределенного происхождения, также зафиксировано камерой в Ломакино	Н/Д	25.11, 00:53
	5-7 км к С	зафиксировала	1	взрыв	неопределенного происхождения	Н/Д	25.11, 00:56
	3-5 км к С	зафиксировала	1	снаряд	ВЮВ-ЗСЗ	Н/Д	25.11, 00:59
	5-7 км к С	зафиксировала	2	снаряд	ЗЮЗ-ВСВ	Н/Д	25.11, 01:00
	3-5 км к С	зафиксировала	9	снаряд	ВЮВ-ЗСЗ	Н/Д	25.11, 01:07
	3-5 км к С	зафиксировала	3	снаряд	ВЮВ-ЗСЗ	Н/Д	25.11, 01:18
	5-7 км к С	зафиксировала	4	снаряд	ВЮВ-ЗСЗ	Н/Д	25.11, 01:18
	5-7 км к С	зафиксировала	1	взрыв	неопределенного происхождения	Н/Д	25.11, 01:29
	3-5 км к ССВ	зафиксировала	1	снаряд	З-В	Н/Д	25.11, 01:47
	5-7 км к С	зафиксировала	2	снаряд	ВЮВ-ЗСЗ	Н/Д	25.11, 01:52
	3-5 км к С	зафиксировала	3	вспышка дульного пламени		Н/Д	25.11, 02:05
	3-5 км к С	зафиксировала	1	снаряд	ВЮВ-ЗСЗ	Н/Д	25.11, 02:05
	3-5 км к С	зафиксировала	1	снаряд	ЗЮЗ-ВСВ	Н/Д	25.11, 02:06
	3-5 км к С	зафиксировала	1	снаряд	ЗЮЗ-ВСВ	Н/Д	25.11, 02:33
	3-5 км к С	зафиксировала	1	снаряд	ВЮВ-ЗСЗ	Н/Д	25.11, 02:42
	5-7 км к С	зафиксировала	1	взрыв	неопределенного происхождения	Н/Д	25.11, 02:43
	5-7 км к С	зафиксировала	1	снаряд	ВЮВ-ЗСЗ	Н/Д	25.11, 02:43
	3-5 км к С	зафиксировала	1	снаряд	ВЮВ-ЗСЗ	Н/Д	25.11, 02:43
	3-5 км к ССВ	зафиксировала	7	снаряд	ЗЮЗ-ВСВ	Н/Д	25.11, 02:46
	3-5 км к С	зафиксировала	3	снаряд	ВЮВ-ЗСЗ	Н/Д	25.11, 02:50
	5-7 км к С	зафиксировала	6	снаряд	ЗЮЗ-ВСВ	Н/Д	25.11, 03:19

Месторасположение СММ	Место происшествия	Способ	К-во	Наблюдения	Описание	Вооружение	Дата, время
	5-7 км к С	зафиксировала	11	снаряд	ЗЮЗ-ВСВ	Н/Д	25.11, 03:24
	5-7 км к С	зафиксировала	1	снаряд	ЗЮЗ-ВСВ	Н/Д	25.11, 03:35
	5-7 км к С	зафиксировала	2	снаряд	ЗЮЗ-ВСВ	Н/Д	25.11, 03:39
	5-7 км к С	зафиксировала	2	снаряд	ЗЮЗ-ВСВ	Н/Д	25.11, 03:43
	5-7 км к С	зафиксировала	5	снаряд	ЗЮЗ-ВСВ (также зафиксировано камерой в Ломакино)	Н/Д	25.11, 04:15
	5-7 км к С	зафиксировала	4	снаряд	ЗЮЗ-ВСВ	Н/Д	25.11, 04:16
	5-7 км к С	зафиксировала	4	снаряд	ЗЮЗ-ВСВ	Н/Д	25.11, 04:22
	5-7 км к С	зафиксировала	6	снаряд	ЗЮЗ-ВСВ	Н/Д	25.11, 04:47
	5-7 км к С	зафиксировала	5	снаряд	ЗЮЗ-ВСВ	Н/Д	25.11, 04:50
	5-7 км к С	зафиксировала	4	снаряд	ЗЮЗ-ВСВ (также зафиксировано камерой в Ломакино)	Н/Д	25.11, 04:58
	5-7 км к С	зафиксировала	2	снаряд	ЗЮЗ-ВСВ	Н/Д	25.11, 04:58
	5-7 км к С	зафиксировала	4	снаряд	ЗЮЗ-ВСВ	Н/Д	25.11, 04:59
	5-7 км к С	зафиксировала	2	снаряд	ЗЮЗ-ВСВ	Н/Д	25.11, 05:00
	3-5 км к С	зафиксировала	3	снаряд	ВЮВ-ЗСЗ	Н/Д	25.11, 05:28
	3-5 км к С	зафиксировала	2	снаряд	ВЮВ-ЗСЗ	Н/Д	25.11, 05:30
	3-5 км к С	зафиксировала	3	снаряд	ВЮВ-ЗСЗ	Н/Д	25.11, 05:33
	3-5 км к С	зафиксировала	4	снаряд	ВЮВ-ЗСЗ	Н/Д	25.11, 05:34
	3-5 км к С	зафиксировала	3	снаряд	В-3	Н/Д	25.11, 16:34
	3-5 км к С	зафиксировала	6	снаряд	ЗЮЗ-ВСВ	Н/Д	25.11, 16:35
	3-5 км к С	зафиксировала	4	снаряд	В-3	Н/Д	25.11, 16:38
	3-5 км к С	зафиксировала	2	снаряд	ЮЗ-СВ	Н/Д	25.11, 16:39
	3-5 км к С	зафиксировала	2	снаряд	ЮВ-СЗ	Н/Д	25.11, 16:40
	3-5 км к С	зафиксировала	1	снаряд	ВЮВ-ЗСЗ	Н/Д	25.11, 16:41
	3-5 км к С	зафиксировала	3	снаряд	ВЮВ-ЗСЗ	Н/Д	25.11, 16:42
	3-5 км к С	зафиксировала	2	снаряд	ЮВ-СЗ	Н/Д	25.11, 16:43
	3-5 км к С	зафиксировала	3	взрыв	неопределенного происхождения	Н/Д	25.11, 16:48
	3-5 км к С	зафиксировала	5	снаряд	ВЮВ-ЗСЗ	Н/Д	25.11, 16:48
	3-5 км к С	зафиксировала	2	снаряд	ВЮВ-ЗСЗ	Н/Д	25.11, 16:49
	3-5 км к С	зафиксировала	4	снаряд	ВЮВ-ЗСЗ	Н/Д	25.11, 16:50
	3-5 км к С	зафиксировала	1	взрыв	неопределенного происхождения	Н/Д	25.11, 16:50
	3-5 км к С	зафиксировала	1	снаряд	В-3	Н/Д	25.11, 16:51
	3-5 км к ССВ	зафиксировала	1	взрыв	неопределенного происхождения	Н/Д	25.11, 16:52
	3-5 км к С	зафиксировала	1	взрыв	неопределенного происхождения	Н/Д	25.11, 16:53
	3-5 км к С	зафиксировала	2	снаряд	В-3	Н/Д	25.11, 16:53
	3-5 км к С	зафиксировала	7	снаряд	ВЮВ-ЗСЗ	Н/Д	25.11, 16:54
	3-5 км к С	зафиксировала	2	снаряд	В-3	Н/Д	25.11, 17:00
	3-5 км к С	зафиксировала	2	снаряд	В-3	Н/Д	25.11, 17:01
	3-5 км к С	зафиксировала	2	снаряд	З-В	Н/Д	25.11, 17:03
	3-5 км к С	зафиксировала	1	снаряд	З-В	Н/Д	25.11, 17:04
	3-5 км к ССВ	зафиксировала	6	снаряд	В-3	Н/Д	25.11, 17:18
	3-5 км к ССВ	зафиксировала	4	снаряд	В-3	Н/Д	25.11, 17:22
	3-5 км к СВ	зафиксировала	1	снаряд	В-3	Н/Д	25.11, 17:47
	3-5 км к С	зафиксировала	3	снаряд	З-В	Н/Д	25.11, 17:50
	3-5 км к ССВ	зафиксировала	4	снаряд	В-3	Н/Д	25.11, 17:52
	3-5 км к С	зафиксировала	6	снаряд	В-3	Н/Д	25.11, 17:58
	3-5 км к С	зафиксировала	3	снаряд	З-В	Н/Д	25.11, 18:03
	3-5 км к ССВ	зафиксировала	1	взрыв	неопределенного происхождения	Н/Д	25.11, 18:05
	3-5 км к С	зафиксировала	2	снаряд	В-3	Н/Д	25.11, 18:05

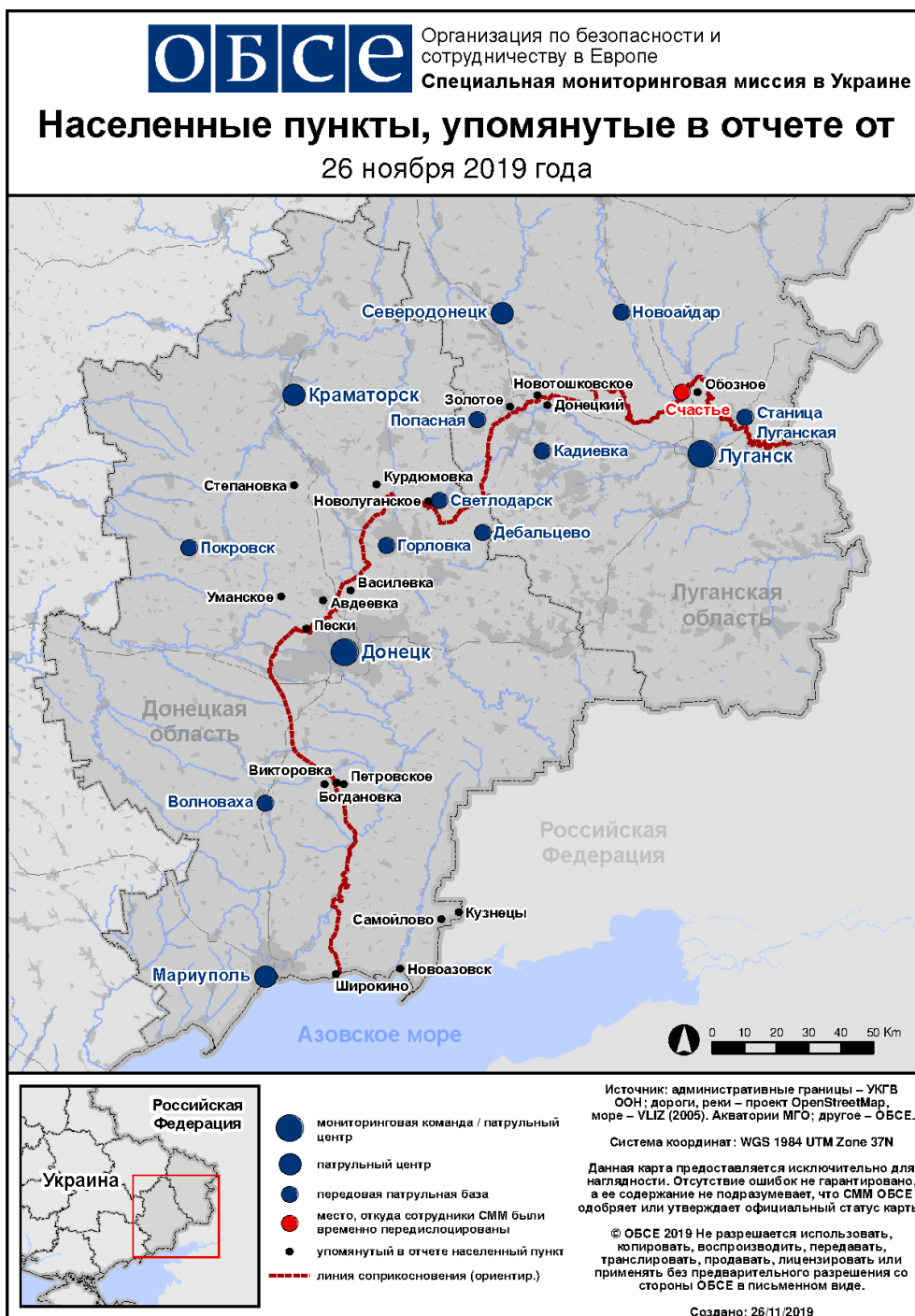
Месторасположение СММ	Место происшествия	Способ	К-во	Наблюдения	Описание	Вооружение	Дата, время
	3–5 км к ССВ	зафиксировала	8	снаряд	В–З	Н/Д	25.11, 18:07
	3–5 км к С	зафиксировала	2	снаряд	З–В	Н/Д	25.11, 18:08
ЮВ окраина н. п. Авдеевка (подконтрольный правительству, 17 км к С от Донецка)	2–3 км к Ю	слышали	1	взрыв	неопределенного происхождения	Н/Д	25.11, 09:50
В окраина н. п. Авдеевка (подконтрольный правительству, 17 км к С от Донецка)	2 км к ВЮВ	слышали	1	взрыв	неопределенного происхождения	Н/Д	25.11, 11:16
	2 км к ВСВ	слышали	2	взрыв	неопределенного происхождения	Н/Д	25.11, 11:33
н. п. Марьинка (подконтрольный правительству, 23 км к ЮЗ от Донецка)	2–3 км к В	слышали	6	взрыв	неопределенного происхождения	Н/Д	25.11, 12:30
	2–3 км к В	слышали	8	очередь		крупнокалиберный пулемет	25.11, 12:32
	2–3 км к В	слышали	9	очередь		крупнокалиберный пулемет	25.11, 12:35
Примерно 1,8 км к С от н. п. Петровское (неподконтрольный правительству, 41 км к Ю от Донецка)	1–2 км к ЮВ	слышали	1	выстрел	по оценке, за пределами участка разведения	стрелковое оружие	25.11, 09:19
Примерно в 1 км к СЗ от железнодорожного вокзала в н. п. Ясиноватая (неподконтрольный правительству, 16 км к СВ от Донецка)	4–5 км к ССЗ	слышали	1	взрыв	неопределенного происхождения	Н/Д	25.11, 12:10
н. п. Светлодарск (подконтрольный правительству, 57 км к СВ от Донецка)	5–6 км к Ю	слышали	2	взрыв	неопределенного происхождения	Н/Д	24.11, 18:40
	3–4 км к ЮВ	слышали	2	очередь		крупнокалиберный пулемет	24.11, 18:59
	3–4 км к Ю	слышали	4	очередь		крупнокалиберный пулемет	24.11, 19:13
	3–4 км к Ю	слышали	9	очередь		крупнокалиберный пулемет	24.11, 19:16
	3–4 км к Ю	слышали	6	выстрел		стрелковое оружие	24.11, 19:40
	3–4 км к ЮВ	слышали	11	очередь		крупнокалиберный пулемет	24.11, 20:05–20:11
	5–6 км к ЮВ	слышали	1	взрыв	неопределенного происхождения	Н/Д	24.11, 20:45
	3–4 км к ЮВ	слышали	3	очередь		крупнокалиберный пулемет	24.11, 21:12
	5–6 км к ЮВ	слышали	1	взрыв	неопределенного происхождения	Н/Д	24.11, 21:30
	5–6 км к ЮВ	слышали	1	взрыв	неопределенного происхождения	Н/Д	24.11, 21:59
	3–4 км к ЮВ	слышали	5	очередь		крупнокалиберный пулемет	24.11, 22:20
	3–4 км к ЮВ	слышали	6	очередь		крупнокалиберный пулемет	24.11, 22:26
	5–6 км к ЮВ	слышали	1	взрыв	неопределенного происхождения	Н/Д	24.11, 23:00
	5–6 км к ЮВ	слышали	2	взрыв	неопределенного происхождения	Н/Д	24.11, 23:03
	5–6 км к ЮВ	слышали	3	взрыв	неопределенного происхождения	Н/Д	24.11, 23:09
5–6 км к ЮВ	слышали	1	взрыв	неопределенного происхождения	Н/Д	24.11, 23:14	
5–6 км к ЮВ	слышали	2	взрыв	неопределенного происхождения	Н/Д	24.11, 23:18	

Месторасположение СММ	Место происшествия	Способ	К-во	Наблюдения	Описание	Вооружение	Дата, время
	3–4 км к ЮВ	слышали	11	очередь		крупнокалиберный пулемет	24.11, 23:18–23:20
	3–4 км к ЮВ	слышали	3	выстрел		стрелковое оружие	24.11, 23:20
	5–6 км к ЮВ	слышали	1	взрыв	неопределенного происхождения	Н/Д	24.11, 23:28
	3–4 км к ЮВ	слышали	4	очередь		крупнокалиберный пулемет	24.11, 23:30
	5–6 км к ЮВ	слышали	1	взрыв	неопределенного происхождения	Н/Д	24.11, 23:32
	5–6 км к ЮВ	слышали	1	взрыв	неопределенного происхождения	Н/Д	24.11, 23:53
	5–6 км к Ю	слышали	1	взрыв	неопределенного происхождения	Н/Д	25.11, 07:40
	5–6 км к Ю	слышали	1	взрыв	неопределенного происхождения	Н/Д	25.11, 08:51
	5–6 км к Ю	слышали	1	взрыв	неопределенного происхождения	Н/Д	25.11, 09:04
	5–6 км к Ю	слышали	2	взрыв	неопределенного происхождения	Н/Д	25.11, 09:36
	5–6 км к Ю	слышали	3	взрыв	неопределенного происхождения	Н/Д	25.11, 12:03
	3–4 км к Ю	слышали	12	очередь		крупнокалиберный пулемет	25.11, 12:03
	5–6 км к Ю	слышали	3	взрыв	неопределенного происхождения	Н/Д	25.11, 14:10
	5–6 км к Ю	слышали	8	взрыв	неопределенного происхождения	Н/Д	25.11, 14:15–14:23
	5–6 км к Ю	слышали	6	взрыв	неопределенного происхождения	Н/Д	25.11, 14:20–14:30
	5–6 км к Ю	слышали	21	взрыв	неопределенного происхождения	Н/Д	25.11, 15:30–15:40
	4–5 км к Ю	слышали	36	взрыв	неопределенного происхождения	Н/Д	25.11, 15:40–16:10
	3–4 км к Ю	слышали	5	очередь		крупнокалиберный пулемет	25.11, 17:55
	5–6 км к Ю	слышали	2	взрыв	неопределенного происхождения	Н/Д	25.11, 18:10
	5–6 км к Ю	слышали	2	взрыв	неопределенного происхождения	Н/Д	25.11, 18:14
Примерно 500 м к СВ от н. п. Каменка (подконтрольный правительству, 20 км к С от Донецка)	2 км к ЮВ	слышали	1	взрыв	неопределенного происхождения	Н/Д	25.11, 11:09
	3 км к ЮВ	слышали	3	взрыв	неопределенного происхождения	Н/Д	25.11, 11:12
н. п. Гольмовский (неподконтрольный правительству, 49 км к СВ от Донецка)	4–5 км к В	слышали	2	взрыв	неопределенного происхождения	Н/Д	25.11, 09:34
	2–3 км к СВ	слышали	2	взрыв	неопределенного происхождения	Н/Д	25.11, 09:49
	4–5 км к В	слышали	2	взрыв	неопределенного происхождения	Н/Д	25.11, 10:32
	4–5 км к СЗ	слышали	1	взрыв	неопределенного происхождения	Н/Д	25.11, 11:00
	2–3 км к СВ	слышали	2	взрыв	неопределенного происхождения	Н/Д	25.11, 11:22–11:24
	2–3 км к СВ	слышали	3	взрыв	неопределенного происхождения	Н/Д	25.11, 11:28
н. п. Кодема (подконтрольный правительству, 57 км к СВ от Донецка)	4–5 км к ЮВ	слышали	1	взрыв	неопределенного происхождения	Н/Д	25.11, 09:24
	4–5 км к ЮВ	слышали	3	взрыв	неопределенного происхождения	Н/Д	25.11, 09:39



Месторасположение СММ	Место происшествия	Способ	К-во	Наблюдения	Описание	Вооружение	Дата, время
	4–5 км к ЮВ	слышали	1	взрыв	неопределенного происхождения	Н/Д	25.11, 10:35
	4–5 км к ЮВ	слышали	1	взрыв	неопределенного происхождения	Н/Д	25.11, 11:47
ЮЮВ окраина н. п. Нелеповка (подконтрольный правительству, 40 км к СВ от Донецка)	1–2 км к В	слышали	9	очередь		стрелковое оружие	25.11, 11:50–11:56
СЗ окраина н. п. Горловка (неподконтрольный правительству, 39 км к СВ от Донецка)	1–2 км к Ю	слышали	1	взрыв	неопределенного происхождения	Н/Д	25.11, 12:12
С окраина н. п. Попасная (подконтрольный правительству, 69 км к З от Луганска)	4–6 км к ЮВ	слышали	12	взрыв	неопределенного происхождения		24.11, 23:16–23:25
	4–5 км к ВЮВ	слышали	14	очередь	неопределенного происхождения (по оценке, за пределами участка разведения)	стрелковое оружие	24.11, 23:32
	4–5 км к ВЮВ	слышали	28	очередь	неопределенного происхождения (по оценке, за пределами участка разведения)	стрелковое оружие	25.11, 00:02–00:06
	4–6 км к ЮВ	слышали	1	взрыв	неопределенного происхождения		25.11, 00:18
	4–5 км к ВЮВ	слышали	37	очередь	неопределенного происхождения (по оценке, за пределами участка разведения)	крупнокалиберный пулемет	25.11, 00:26–00:28
н. п. Кадиевка (бывш. Стаханов, неподконтрольный правительству, 50 км к З от Луганска)	10–17 км к СЗ	слышали	10	взрыв	неопределенного происхождения (определить, на участке разведения в районе Золотого или за его пределами, не представлялось возможным)	Н/Д	24.11, 23:21–23:29
	10–17 км к СЗ	слышали	1	взрыв	неопределенного происхождения (определить, на участке разведения в районе Золотого или за его пределами, не представлялось возможным)	Н/Д	25.11, 00:16
н. п. Муратово (подконтрольный правительству, 51 км к СЗ от Луганска)	6–8 км к Ю	слышали	10	взрыв	неопределенного происхождения	Н/Д	25.11, 10:08–10:15

## Карта Донецкой и Луганской областей<sup>10</sup>



<sup>10</sup> По решению Постоянного совета №1117 от 21 марта 2014 года, СММ базируется в десяти городах на всей территории Украины (Херсон, Одесса, Львов, Ивано-Франковск, Харьков, Донецк, Днепр, Черновцы, Луганск и Киев). Эта карта восточной Украины предназначена для иллюстративных целей. На ней указаны населенные пункты, упомянутые в отчете, а также те, где находятся офисы СММ (команды наблюдателей, представительства и передовые патрульные базы) в Донецкой и Луганской областях. (Красным цветом выделено передовую патрульную базу, с которой сотрудники СММ были временно передислоцированы на основании рекомендаций экспертов по безопасности из некоторых государств-участников ОБСЕ и с учетом требований СММ по безопасности. СММ использует эти помещения в светлую пору суток, а также патрулирует в этом населенном пункте днем).