

Ежедневный отчет №277/2019

от 22 ноября 2019 года¹

Краткое изложение

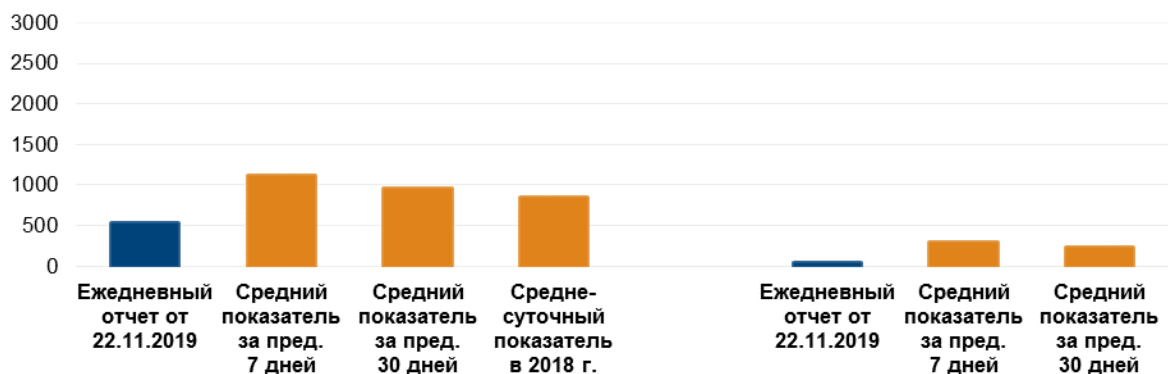
- Миссия констатировала уменьшение количества нарушений режима прекращения огня в Донецкой области по сравнению с предыдущим отчетным периодом, при этом в Луганской области вновь не было зафиксировано ни одного такого нарушения.
- На участке разведения сил и средств в районе Станицы Луганской наблюдатели видели, как рабочие из подконтрольных правительству районов устанавливали металлические ограждения по обе стороны дороги севернее нововозведенной секции моста, а рабочие из неподконтрольных правительству районов приваривали перила на южном краю нововозведенной секции моста.
- СММ продолжала наблюдать за ситуацией на участке разведения в районе Петровского.
- По наблюдениям Миссии, на участке разведения в районе Золотого продолжались работы по разминированию и демонтажу военной позиции.
- В Луганской области СММ зафиксировала вооружение, размещенное в нарушение линий отвода.
- Наблюдатели видели две автоколонны грузовиков с номерными знаками Российской Федерации в неподконтрольных правительству Донецке и Луганске.
- Миссия продолжала способствовать проведению ремонтных работ на жизненно важных объектах гражданской инфраструктуры и обеспечению их функционирования.
- Свобода передвижения СММ оставалась ограниченной, в частности на блокпостах вблизи неподконтрольных правительству Заиченко и Новоазовска*.

¹ На основе информации, поступившей от мониторинговых команд по состоянию на 19:30 21 ноября 2019 года (по восточноевропейскому времени). В течение отчетного периода камера СММ в Станице Луганской не функционировала.

Нарушения режима прекращения огня²

Количество зафиксированных нарушений режима прекращения огня³

Количество зафиксированных взрывов⁴



² Более подробная информация обо всех случаях нарушения режима прекращения огня, а также карты Донецкой и Луганской областей, где отмечены все места, упомянутые в отчете, представлены в приложении.

³ Включая взрывы.

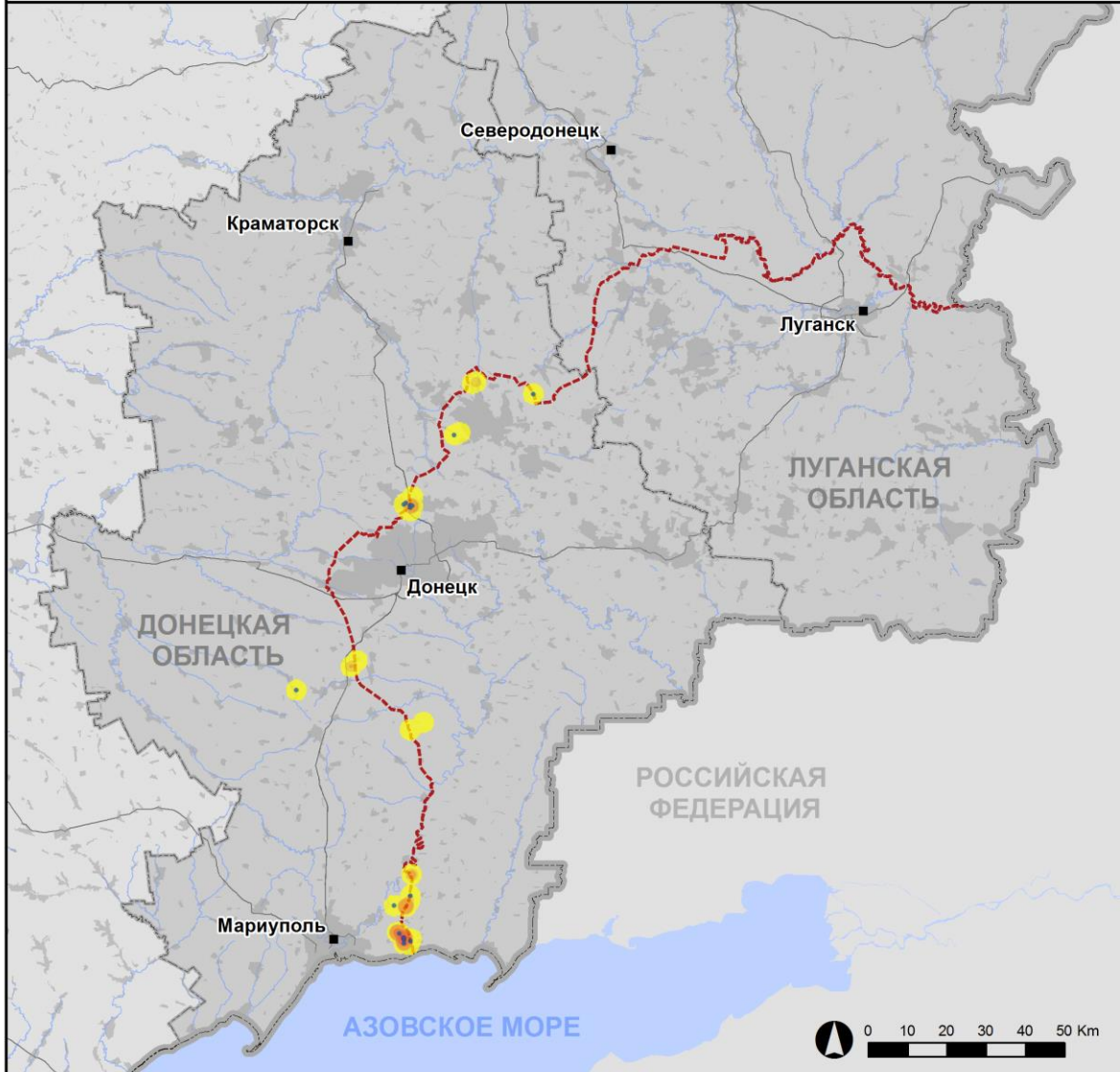
⁴ Включая вследствие огня из вооружения неустановленного типа.

Карта зафиксированных нарушений режима прекращения огня



Организация по безопасности и сотрудничеству в Европе
Специальная мониторинговая миссия в Украине

Зафиксированные СММ нарушения режима прекращения огня 21 ноября 2019 г.



Концентрация нарушений режима прекращения огня

- Высокая
- Высокая
- Высокая
- Высокая
- Низкая
- Взрыв
- Населенный пункт
- Линия соприкосновения (ориентир.)

Источники: административные границы — УКГВ ООН; дороги, реки — проект OpenStreetMap; море — VLIZ (2005), Акватории МГО; другое — ОБСЕ.

Система координат: WGS 1984 UTM Zone 37N

Данная карта предоставляется исключительно для наглядности. Отсутствие ошибок не гарантировано, а ее содержание не подразумевает, что СММ ОБСЕ утверждает или одобряет официальный статус карты.

© СММ ОБСЕ 2019 Не разрешается использовать, копировать, воспроизводить, передавать, транслировать, продавать, лицензировать или применять без предварительного разрешения со стороны ОБСЕ в письменном виде.
Создано: 22/11/2019

В Донецкой области СММ констатировала уменьшение количества нарушений режима прекращения огня, при этом зафиксировав меньше взрывов (46), по сравнению с [предыдущим отчетным периодом](#) (около 300 взрывов). Большинство нарушений режима прекращения огня, в том числе большинство взрывов, зафиксировано в районах к северу и северо-северо-востоку от н. п. Широкино (подконтрольный правительству, 41 км к югу от Донецка), востоко-юго-востоку от н. п. Ломакино (подконтрольный правительству, 93 км к югу от Донецка) и к юго-востоку от н. п. Гнутово (подконтрольный правительству, 90 км к югу от Донецка).

В Луганской области, аналогично [предыдущему отчетному периоду](#), СММ не зафиксировала нарушений режима прекращения огня.

Участки разведения в районах Станицы Луганской, Петровского и Золотого⁵

21 ноября на **участке разведения в районе н. п. Станица Луганская** (подконтрольный правительству, 16 км к северо-востоку от Луганска) наблюдатели видели, как рабочие из подконтрольных правительству районов выполняли работы по подготовке участка под мостом и около него для посадки газона, очищали от камней и веток участок дороги между контрольным пунктом въезда-выезда Вооруженных сил Украины и нововозведенной секцией моста, а также устанавливали металлические ограждения с восточной и западной сторон дороги севернее нововозведенной секции моста. Во второй половине того же дня команда СММ видела, как грузовик, на который был погружен зеленый контейнер, о котором [сообщалось ранее](#) и которым пользовались рабочие, выезжал с участка разведения.

В тот же день наблюдатели видели, как 5 рабочих из неподконтрольных правительству районов приваривали перила на южном краю нововозведенной секции моста. На участке между южным краем нововозведенной секции моста и блокпостом вооруженных формирований на южной части моста члены патруля Миссии видели не менее 4 членов вооруженных формирований (с нарукавными повязками с надписью «СЦКК»).

Они отметили движение пешеходов на мосту в обоих направлениях. Кроме того, наблюдатели видели, что обходной временный мост больше не используется.

20 ноября на **участке разведения в районе н. п. Петровское** (неподконтрольный правительству, 41 км к югу от Донецка) беспилотный летательный аппарат (БПЛА) СММ малого радиуса действия зафиксировал оставленные позиции на участке разведения, следы выполнения работ по разминированию по бокам и на самой дороге, ведущей из н. п. Богдановка (подконтрольный правительству, 41 км к юго-западу от Донецка) в н. п. Викторовка (неподконтрольный правительству, 42 км к юго-западу от Донецка), а также наличие мин на участке разведения и около него.

В частности, БПЛА СММ среднего радиуса действия зафиксировал, что на позициях Вооруженных сил Украины вдоль лесополосы на северо-западном краю участка разведения сил и средств не было. Кроме того, была зафиксирована дорожка, ведущая от этих позиций к вышеупомянутой дороге, обозначенная красно-белой лентой и знаками, предупреждающими о минной опасности с ее западной стороны. БПЛА также

⁵ Разведение предусмотрено Рамочным решением Трехсторонней контактной группы о разведении сил и средств от 21 сентября 2016 года.

зафиксировал, что на трех позициях в центральной части участка разведения сил и средств не было. Кроме того, БПЛА зафиксировал, что в траншее и на позиции вооруженных формирований на северном краю участка разведения, примерно в 400 м к западу от его восточного края, сил и средств не было.

На участке (площадью примерно 10 кв. м.), огороженном красно-белой лентой, около вышеупомянутой дороги, примерно в 1 км к востоку от Богдановки, за пределами участка разведения, БПЛА СММ малого радиуса действия зафиксировал 29 противотанковых мин, 5 боевых частей реактивных противотанковых гранат, 3 минометных мины и не менее 50 выстрелов (вероятно ОГ-9). Примерно в 1 км далее к востоку и ориентировочно в 200 м к северо-западу от северо-западного края участка разведения БПЛА СММ малого радиуса действия зафиксировал еще один участок (площадью примерно 13 000 кв. м.), обозначенный красно-белой лентой. Примерно в 700 м далее к востоку мини-БПЛА СММ зафиксировал 5 белых машин, а также 10 человек в синей униформе и двух военнослужащих Вооруженных сил Украины, стоявших неподалеку.

БПЛА СММ малого радиуса действия вновь зафиксировал 38 противотанковых мин (ТМ-62М; установленных кучно и огражденных красно-белой лентой) поперек дороги между Богдановкой и Викторовкой, примерно в 160 м к северу от северного края участка разведения. Он также вновь зафиксировал 11 противотанковых мин, установленных поперек вышеупомянутой дороги (являлись частью большего минного поля, о котором сообщалось ранее). На участке разведения мини-БПЛА СММ вновь зафиксировал около 200 противотанковых мин, установленных в два ряда с севера на юг, начиная от места в 700 м к югу от северного края участка разведения. По оценке, все мины принадлежат Вооруженным силам Украины.

БПЛА СММ среднего радиуса действия вновь зафиксировал 16 противотанковых мин в поле южнее указанной дороги, примерно в 100 м к северу от северного края участка разведения. Этот БПЛА также зафиксировал 36 противотанковых мин в полях к югу от Петровского, ориентировочно в 200 м к востоку от восточного края участка разведения (для ознакомления с предыдущими результатами наблюдений см. [Ежедневный отчет СММ от 15 апреля 2019 года](#)). На расстоянии около 200 м к западу от этих 36 мин БПЛА обнаружил 40 противотанковых мин, установленных в линию в поле на участке разведения. По оценке, все эти мины принадлежат вооруженным формированиям.

21 ноября, патрулируя примерно в 2 км к северу от Петровского, члены патруля Миссии видели не менее 9 человек (по оценке, членов вооруженных формирований) рядом с траншеями возле восточного края участка разведения. Находясь там же, команда СММ слышала 6 выстрелов и очередей из стрелкового оружия на расстоянии около 2–3 км к юго-востоку (по оценке, за пределами участка разведения).

В тот же день, находясь примерно в 300 м к востоку от Богдановки, команда СММ видела, как 3 транспортных средства, 3 броневые автомобили (типа «Казак») и экскаватор, принадлежавшие Вооруженным силам Украины, двигались в сторону участка разведения. Спустя приблизительно 5 часов наблюдатели видели, как они возвращались в Богдановку.

20 ноября на **участке разведения в районе н.п. Золотое** (подконтрольный правительству, 60 км к западу от Луганска) БПЛА СММ малого радиуса действия

обнаружил колесный экскаватор, ликвидировавший позицию Вооруженных сил Украины к югу от железнодорожных путей примерно в 700 м к юго-юго-западу от железнодорожного моста. На железнодорожном мосту тот же БПЛА зафиксировал 4 человек в синей униформе (по оценке, сотрудники ГСЧС) и 1 транспортное средство белого цвета.

В тот же день Миссия зафиксировала 4 боевые бронированные машины (типа БМП) на блокпосте Вооруженных сил Украины примерно в 300 м к северу от северного края участка разведения. БПЛА СММ малого радиуса действия обнаружил 1 боевую машину пехоты (БМП-2) в лесополосе примерно в 600 м к северо-востоку от северо-западного края участка разведения (по оценке, принадлежала Вооруженным силам Украины). БПЛА также обнаружил вооруженного военнослужащего Вооруженных сил Украины на позиции, о которой [сообщалось ранее](#), примерно в 40 м к югу от северного края участка разведения.

В тот же день на блокпосте вооруженных формирований на южном краю участка разведения команда СММ видела, как два члена вооруженных формирований (с нарукавными повязками с надписью «СЦКК»), 21 рабочий и 3 сапера (с металлоискателями) из неподконтрольных правительству районов входили на участок разведения по автодороге Т1316. В тот же день, находясь на этом блокпосте, наблюдатели слышали 1 взрыв на расстоянии около 600–700 м к северу (по оценке, контролируемый подрыв).

20 и 21 ноября на блокпосте Вооруженных сил Украины примерно в 300 м к северу от северного края участка разведения команда СММ [вновь](#) видела 1 бронированную санитарную машину (МТ-ЛБ С), 1 броневедомитель (КрАЗ «Кобра») с установленным крупнокалиберным пулеметом и 1 грузовик с установленным безоткатным орудием (СПГ-9, 73 мм; без орудия 21 ноября).

На протяжении этих двух дней патрули СММ продолжали наблюдать за выполнением работ по возведению и укреплению оборонительных позиций за пределами участка разведения вдоль его северного края южнее н. п. Золотое-4 (Родина; неподконтрольный правительству, 59 км к северо-западу от Луганска; для ознакомления с результатами предыдущих наблюдений в этом районе см. [Ежедневный отчет СММ от 21 ноября 2019 года](#)). Примерно в 180 м от северного края участка разведения и около 700 м к востоку от автодороги Т1316 наблюдатели также видели 1 грузовик и 6 военнослужащих Вооруженных сил Украины, укреплявших блиндаж.

Отвод вооружения

СММ продолжала осуществлять мониторинг отвода вооружения, предусмотренного Меморандумом, а также Комплексом мер и Дополнением к нему.

В Луганской области Миссия зафиксировала вооружение, размещенное в нарушение линий отвода по обе стороны линии соприкосновения. СММ зафиксировала вооружение, расположенное за линиями отвода, но вне выделенных мест хранения вооружения: 37 единиц вооружения в неподконтрольных правительству районах Донецкой области и 31 единицу в неподконтрольных правительству районах Луганской области (для получения более подробной информации см. таблицу ниже).

Признаки военного присутствия и присутствия военного типа в зоне безопасности⁶

Команда СММ зафиксировала военное присутствие в зоне безопасности в подконтрольных правительству районах Донецкой области, а также в неподконтрольных правительству районах Луганской области, включая 1 БМП в жилом районе н. п. Авдеевка (подконтрольный правительству, 17 км к северу от Донецка; для получения более подробной информации см. таблицу ниже).

Мины около неподконтрольной правительству Стылой

20 ноября БПЛА СММ среднего радиуса действия зафиксировал 48 противотанковых мин, установленных в два ряда в поле примерно в 5 км к юго-юго-западу от н. п. Стыла (неподконтрольный правительству, 34 км к югу от Донецка; для ознакомления с предыдущими результатами наблюдений в этом районе см. [Ежедневный отчет СММ от 28 октября 2019 года](#)).

Две автоколонны грузовиков с номерными знаками Российской Федерации в неподконтрольных правительству Донецке и Луганске

Утром 21 ноября наблюдатели видели автоколонну в составе 14 грузовиков с номерными знаками Российской Федерации (на одном из них была надпись «Гуманитарная помощь из Российской Федерации» на русском языке) в сопровождении 7 автомобилей (6 с табличками «ДНР») в Буденновском районе Донецка. Примерно через три часа, проезжая по дороге к северу от н. п. Жукова Балка (неподконтрольный правительству, 50 км к юго-востоку от Донецка), наблюдатели видели, как указанная автоколонна двигалась в юго-восточном направлении.

В тот же день члены патруля Миссии видели, как автоколонна в составе 7 грузовиков с номерными знаками Российской Федерации (на двух из них была надпись «Гуманитарная помощь из Российской Федерации» на русском языке) в сопровождении 2 автомобилей (с табличками «ЛНР») заезжала на огражденную территорию объекта в южной части неподконтрольного правительству Луганска (для ознакомления с предыдущими наблюдениями в этом районе см. [Ежедневный отчет СММ от 15 ноября 2019 года](#)).

Ситуация на блокпостах вдоль линии соприкосновения

Команда СММ по-прежнему фиксировала длинные очереди на блокпосте вооруженных формирований на автодороге Н15 к востоку от н. п. Кременец (неподконтрольный правительству, 16 км к юго-западу от Донецка). Находясь на блокпосте в течение примерно 45 минут, наблюдатели видели примерно 250 автомобилей и 15 автобусов, стоявших в очереди на въезд в неподконтрольные правительству районы; в противоположном направлении в очереди стояли около 60 автомобилей. В то же время, по наблюдениям Миссии, на территорию блокпоста въехали два автомобиля. Трое мужчин и две женщины (разного возраста) сообщили наблюдателям, что они ожидали не менее трех часов (для ознакомления с предыдущими наблюдениями в этом районе см. [Ежедневный отчет СММ от 13 ноября 2019 года](#)).

⁶ Упомянутая в этом разделе техника не подпадает под действие Минских соглашений об отводе вооружений.

Усилия Миссии по содействию проведению ремонта и обеспечению функционирования жизненно важных объектов гражданской инфраструктуры

СММ осуществляла мониторинг соблюдения режима прекращения огня для обеспечения возможности выполнения ремонтных работ на водопроводе рядом с н. п. Красный Лиман (неподконтрольный правительству, 30 км к северо-западу от Луганска). Миссия продолжала содействовать обеспечению функционирования Донецкой фильтровальной станции (15 км к северу от Донецка).

Приграничные районы, которые не контролируются правительством

В течение примерно 2 часов наблюдения в пункте пропуска на границе возле н. п. Успенка (неподконтрольный правительству, 73 км к юго-востоку от Донецка) команда СММ видела, что в Украину въехали 44 автомобиля (11 с российскими номерными знаками, 13 — с грузинскими, 1 — с азербайджанскими и 19 с табличками «ДНР»), а также вошли 3 человека (2 женщины и мужчина в возрасте 50–60 лет). При этом из Украины выехали 53 автомобиля (21 с украинскими номерными знаками, 9 — с российскими, 3 — с грузинскими, 1 — с азербайджанскими и 19 с табличками «ДНР») и 2 автобуса (с табличками «ДНР»), а также вышли 5 человек (4 женщины и мужчина, разного возраста).

Осуществляя наблюдение в пешеходном пункте пропуска на границе около н. п. Верхнегарасимовка (неподконтрольный правительству, 57 км к юго-востоку от Луганска) в течение примерно 30 минут, наблюдатели видели, что в Украину вошли двое 40-летних мужчин, а из Украины вышли 8 человек (3 женщины и 5 мужчин, разного возраста).

Находясь в пешеходном пункте пропуска на границе вблизи н. п. Северный (неподконтрольный правительству, 50 км к юго-востоку от Луганска) в течение примерно 25 минут, команда Миссии видела, что в Украину вошли 6 человек (4 женщины и 2 мужчины, разного возраста).

Миссия продолжала следить за ситуацией в Херсоне, Одессе, Львове, Ивано-Франковске, Харькове, Днепре, Черновцах и Киеве.

***Ограничение свободы передвижения и другие препятствия в выполнении мандата СММ**

Деятельность по мониторингу и свобода передвижения СММ ограничены из-за угроз в области безопасности, включая риски, связанные с наличием мин и неразорвавшихся боеприпасов, а также другими препятствиями, которые ежедневно меняются. Мандат СММ предусматривает свободный и безопасный доступ по всей Украине. Все подписанты Комплекса мер согласились с необходимостью свободного и безопасного доступа, а также с тем, что ограничение свободы передвижения СММ является нарушением и что на подобные нарушения необходимо оперативно реагировать. Они также согласились с тем, что Совместный центр контроля и координации (СЦКК) должен содействовать такому реагированию и осуществлять общую координацию работ по разминированию. Однако вооруженные формирования в отдельных районах Донецкой и Луганской областей часто отказывают СММ в доступе к районам, прилегающим к неподконтрольным правительству участкам границы Украины (например, см. [Ежедневный отчет СММ от 19 ноября 2019 года](#)). Деятельность СММ в Донецкой и Луганской областях оставалась ограниченной после того, как [23 апреля 2017 года](#)

неподалеку от Пришиба произошел инцидент со смертельным исходом. В связи с этим способность Миссии осуществлять наблюдение по-прежнему ограничена.

Запрет доступа:

- На блокпосте вооруженных формирований в 800 м к северу от н. п. Заиченко (неподконтрольный правительству, 93 км к югу от Донецка) вооруженный член вооруженных формирований в очередной раз не пропустил патруль СММ, сославшись на проведение «работ по разминированию в том районе».
- На блокпосте вооруженных формирований к северо-востоку от н. п. Новоазовск (неподконтрольный правительству, 102 км к югу от Донецка) два члена вооруженных формирований не разрешили наблюдателям проследовать в южном направлении к н. п. Седово (неподконтрольный правительству, 106 км к югу от Донецка), сославшись на «проведение в районе комплекса спецмероприятий».
- На блокпосте вооруженных формирований на северной окраине Новоазовска три члена вооруженных формирований (один из которых был явно вооружен) не разрешили наблюдателям проследовать в южном направлении, сославшись на «проведение в городе комплекса спецмероприятий».

Регулярные ограничения на участках разведения сил и средств и из-за мин/неразорвавшихся боеприпасов:

- Не осуществив сплошное разминирование, извлечение неразорвавшихся боеприпасов и устранение других препятствий, стороны по-прежнему отказывали СММ в неограниченном доступе к трем участкам разведения, а также в возможности передвигаться по отдельным дорогам, которые ранее были определены как важные для осуществления Миссией эффективного мониторинга и для передвижения гражданских лиц.

Таблица вооружения
Вооружение, размещенное в нарушение линий отвода

Дата	К-во единиц вооружения	Вид вооружения	Место	Источник наблюдения
подконтрольные правительству районы				
21.11.2019	1	зенитный ракетный комплекс (9К33 «Оса»)	н. п. Райгородка (34 км к северо-западу от Луганска)	патруль
неподконтрольные правительству районы				
20.11.2019	2	вероятно миномет (2Б11 «Сани», 120 мм)	вблизи н. п. Сентяновка (бывш. Фрунзе; 44 км к западу от Луганска)	мини-БПЛА

Вооружение, размещенное за линиями отвода, но вне выделенных мест хранения вооружения

Дата	К-во единиц вооружения	Вид вооружения	Место	Источник наблюдения
подконтрольные правительству районы				
20.11.2019	1	танк (Т-72)	в н. п. Хлебодаровка (65 км к юго-западу от Донецка)	БПЛА малого радиуса действия
	7	буксируемая гаубица (2А36 «Гиацинт», 152 мм)		
	8	буксируемая гаубица (Д-20, 152 мм)		
	21	танк (Т-72)		
неподконтрольные правительству районы				
8.11.2019	31	танк (неустановленного типа)	полигон около н. п. Мануйловка (65 км к востоку от Донецка)	данные воздушного наблюдения

Прочие наблюдения⁷

Дата	К-во единиц вооружения	Вид вооружения	Место	Источник наблюдения
неподконтрольные правительству районы				
8.11.2019	6	буксируемая артиллерия	полигон около н. п. Мануйловка (65 км к востоку от Донецка)	данные воздушного наблюдения

⁷ Ввиду отсутствия информации о калибре вооружения, СММ не удалось установить, было ли оно размещено в нарушение линий отвода.

Таблица признаков военного присутствия и присутствия военного типа в зоне безопасности⁸

Дата	К-во	Тип	Место	Источник наблюдения
подконтрольные правительству районы				
21.11.2019	1	бронетранспортер (БТР-4)	в жилом районе около н. п. Авдеевка (17 км к северу от Донецка)	патруль
	1	бронетранспортера (МТ-ЛБ)	около н. п. Бердянское (102 км к югу от Донецка)	патруль
неподконтрольные правительству районы				
20.11.2019	1	боевая машина пехоты (БМП-1 или БМП-2)	вблизи н. п. Сентяновка (бывш. Фрунзе; 44 км к западу от Луганска)	мини-БПЛА

Таблица нарушений режима прекращения огня по состоянию на 21 ноября 2019 г.⁹

Месторасположение СММ	Место происшествия	Способ	К-во	Наблюдения	Описание	Вооружение	Дата, время
Камера СММ в н. п. Березовое (подконтрольный правительству, 31 км к ЮЗ от Донецка)	2–4 км к ЮЮВ	зафиксировала	14	снаряд	ЮЗ-СВ	Н/Д	20.11, 23:16
	2–4 км к ВЮВ	зафиксировала	3	снаряд	ЮЗ-СВ	Н/Д	21.11, 17:07
Камера СММ в н. п. Чермалык (подконтрольный правительству, 77 км к Ю от Донецка)	3–5 км к ЮЮВ	зафиксировала	2	снаряд	Ю-С	Н/Д	20.11, 22:06
	3–5 км к ЮЮВ	зафиксировала	3	снаряд	Ю-С	Н/Д	20.11, 23:43
	3–5 км к ЮЮВ	зафиксировала	4	снаряд	Ю-С	Н/Д	20.11, 23:44
	3–5 км к ЮЮВ	зафиксировала	3	снаряд	СВ-ЮЗ	Н/Д	21.11, 02:17
	3–5 км к ЮЮВ	зафиксировала	6	снаряд	СВ-ЮЗ	Н/Д	21.11, 02:18
	3–5 км к ЮЮВ	зафиксировала	2	снаряд	СВ-ЮЗ	Н/Д	21.11, 02:22
Камера СММ на Донецкой фильтровальной станции (15 км к С от Донецка)	0,7–1 км к ЮЮВ	зафиксировала	1	взрыв	неопределенного происхождения	Н/Д	20.11, 20:39
	0,5–1 км к Ю	зафиксировала	1	взрыв	неопределенного происхождения	Н/Д	20.11, 20:56
	0,5–1 км к ЮЮЗ	зафиксировала	1	снаряд	ЗСЗ-ВЮВ	Н/Д	20.11, 20:56
	0,5–1 км к ЮЮЗ	зафиксировала	2	снаряд	З-В	Н/Д	20.11, 22:11
	0,7–1 км к ЮЮВ	зафиксировала	4	снаряд	ВЮВ-ЗСЗ	Н/Д	20.11, 22:15
	0,5–1 км к ЮЮЗ	зафиксировала	2	дульное пламя		Н/Д	20.11, 22:17
	0,7–1 км к ЮЮВ	зафиксировала	5	взрыв	неопределенного происхождения	Н/Д	20.11, 22:17
	0,7–1 км к ЮЮВ	зафиксировала	5	снаряд	ВСВ-ЗЮЗ	Н/Д	20.11, 22:21
	0,7–1 км к ЮЮВ	зафиксировала	8	снаряд	ВЮВ-ЗСЗ	Н/Д	20.11, 22:22
	0,7–1 км к ЮЮВ	зафиксировала	2	снаряд	ВЮВ-ЗСЗ	Н/Д	20.11, 22:23
	0,5–1 км к ЮЮЗ	зафиксировала	1	снаряд	З-В	Н/Д	20.11, 22:45
	0,5–1 км к ЮЮЗ	зафиксировала	1	дульное пламя		Н/Д	20.11, 22:45
	1–3 км к Ю	зафиксировала	2	снаряд	ЗСЗ-ВЮВ	Н/Д	21.11, 01:43
	1–3 км к Ю	зафиксировала	2	снаряд	ЗСЗ-ВЮВ	Н/Д	21.11, 01:44
1–3 км к Ю	зафиксировала	1	снаряд	СЗ-ЮВ	Н/Д	21.11, 02:37	

⁸ Упомянутая в этом разделе техника не подпадает под действие Минских соглашений об отводе вооружений.

⁹ В таблице указаны исключительно те инциденты, которые наблюдатели СММ видели/слышали лично, а также те случаи, которые СММ оценивает как учения с боевой стрельбой, контролируемые взрывы и т.п. Указанные детали — а именно расстояние, направление, тип оружия и т.д. — основаны на оценках, сделанных наблюдателями на местах, и необязательно всегда являются точными. Надпись «нет данных» (Н/Д) означает, что СММ не смогла подтвердить информацию из-за расстояния, погодных условий и/или по другим причинам. Нарушения режима прекращения огня, зафиксированные параллельно несколькими патрулями, отражаются в таблице только один раз.

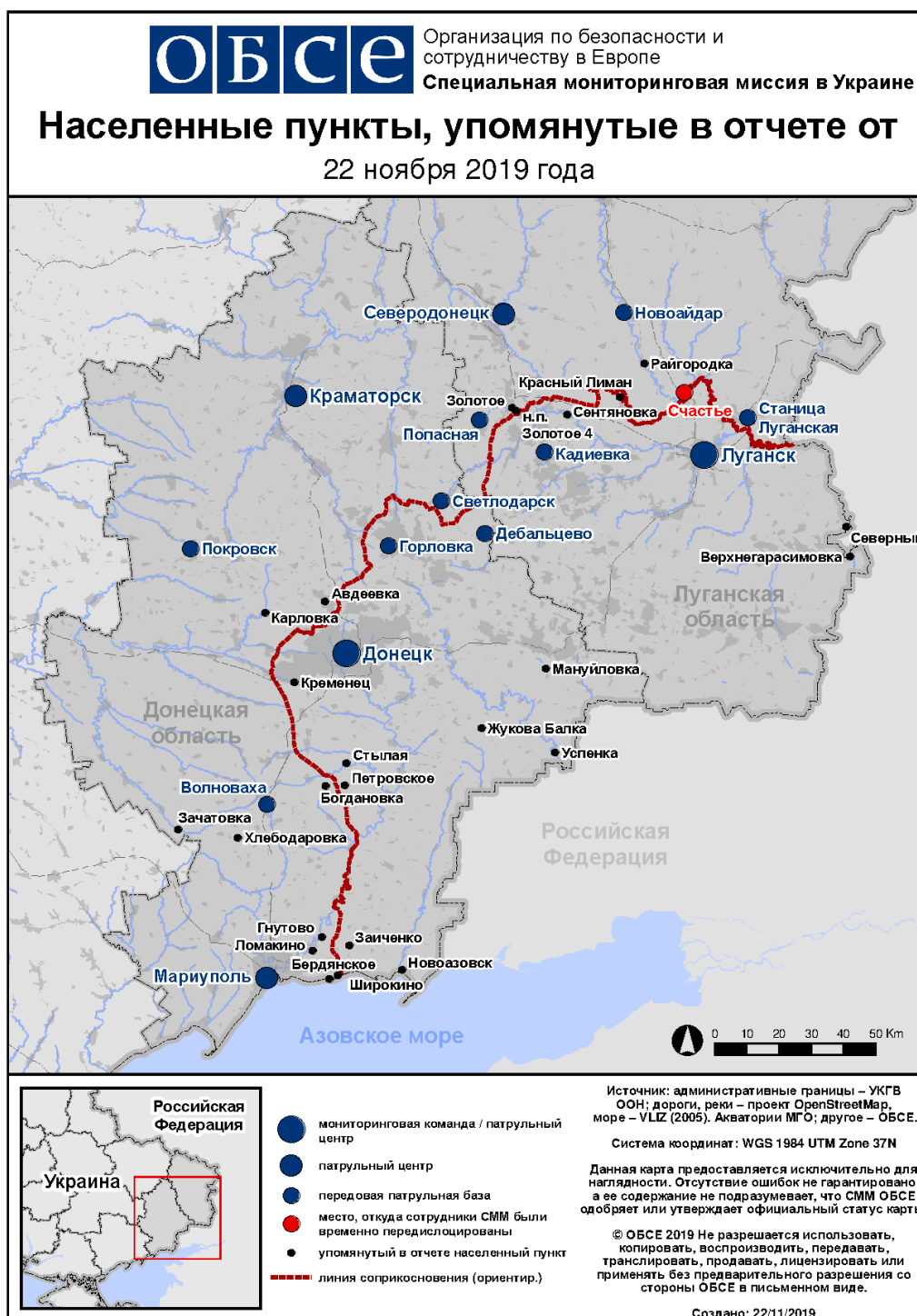
Месторасположение СММ	Место происшествия	Способ	К-во	Наблюдения	Описание	Вооружение	Дата, время
	1–3 км к ЮЮЗ	зафиксировала	1	снаряд	СЗ-ЮВ	Н/Д	21.11, 02:37
	0,5–1 км к ЮЮЗ	зафиксировала	4	взрыв	неопределенного происхождения	Н/Д	21.11, 03:31
	0,7–1 км к ЮЮЗ	зафиксировала	1	снаряд	З-В (также зафиксировала камера СММ в Авдеевке)	Н/Д	21.11, 03:34
Камера СММ в 1,5 км к СВ от н. п. Гнутово (подконтрольный правительству, 90 км к Ю от Донецка)	3–5 км к ЮВ	зафиксировала	2	снаряд	Ю-С	Н/Д	20.11, 20:04
	3–5 км к ЮВ	зафиксировала	1	снаряд	Ю-С	Н/Д	20.11, 21:30
	3–5 км к ЮВ	зафиксировала	5	снаряд	ЮЮЗ-ССВ	Н/Д	20.11, 22:18
	3–5 км к ЮВ	зафиксировала	4	снаряд	ЮЮЗ-ССВ	Н/Д	20.11, 22:19
	3–5 км к ЮВ	зафиксировала	12	снаряд	ЮЮЗ-ССВ	Н/Д	20.11, 22:48
	3–5 км к В	зафиксировала	1	взрыв	неопределенного происхождения	Н/Д	20.11, 23:14
	3–5 км к ЮВ	зафиксировала	1	снаряд	ССВ-ЮЮЗ	Н/Д	20.11, 23:14
	3–5 км к ЮВ	зафиксировала	1	снаряд	ЮЮЗ-ССВ	Н/Д	20.11, 23:15
	3–5 км к ЮВ	зафиксировала	2	дульное пламя		Н/Д	20.11, 23:15
	3–5 км к ЮВ	зафиксировала	5	снаряд	Ю-С	Н/Д	20.11, 23:44
	3–5 км к ЮВ	зафиксировала	3	снаряд	ЮЮЗ-ССВ	Н/Д	20.11, 00:29
	3–5 км к ЮВ	зафиксировала	1	снаряд	ССВ-ЮЮЗ	Н/Д	20.11, 00:37
	3–5 км к ЮВ	зафиксировала	1	снаряд	ЮЮЗ-ССВ	Н/Д	21.11, 00:44
	3–5 км к ЮВ	зафиксировала	1	снаряд	ЮЮЗ-ССВ	Н/Д	21.11, 00:45
	3–5 км к В	зафиксировала	4	снаряд	ССВ-ЮЮЗ	Н/Д	21.11, 01:19
	3–5 км к ЮВ	зафиксировала	2	снаряд	ССВ-ЮЮЗ	Н/Д	21.11, 01:46
	3–5 км к ЮВ	зафиксировала	3	снаряд	ЮЮЗ-ССВ	Н/Д	21.11, 02:04
	3–5 км к ЮВ	зафиксировала	3	снаряд	ЮЮЗ-ССВ	Н/Д	21.11, 02:09
	3–5 км к ЮВ	зафиксировала	2	снаряд	ССВ-ЮЮЗ	Н/Д	21.11, 02:09
	3–5 км к ЮВ	зафиксировала	3	снаряд	ССВ-ЮЮЗ	Н/Д	21.11, 02:27
	3–5 км к ЮВ	зафиксировала	1	снаряд	ЮЮЗ-ССВ	Н/Д	21.11, 03:11
	3–5 км к ЮВ	зафиксировала	1	снаряд	ЮЮЗ-ССВ	Н/Д	21.11, 03:15
	3–5 км к ЮВ	зафиксировала	1	снаряд	ССВ-ЮЮЗ	Н/Д	21.11, 03:21
	3–5 км к ЮВ	зафиксировала	1	снаряд	ССВ-ЮЮЗ	Н/Д	21.11, 03:46
	3–5 км к ЮВ	зафиксировала	2	снаряд	ССВ-ЮЮЗ	Н/Д	21.11, 03:48
	3–5 км к ЮВ	зафиксировала	1	снаряд	ЮЮЗ-ССВ	Н/Д	21.11, 04:53
	3–5 км к ЮВ	зафиксировала	3	снаряд	ЮЮЗ-ССВ	Н/Д	21.11, 05:00
	3–5 км к ВЮВ	зафиксировала	7	снаряд	ЮЮЗ-ССВ	Н/Д	21.11, 17:00
3–5 км к ВЮВ	зафиксировала	1	снаряд	ЮЮЗ-ССВ	Н/Д	21.11, 17:27	
Камера СММ к В от н. п. Ломакино (подконтрольный правительству, 93 км к Ю от Донецка)	3–6 км к ВЮВ	зафиксировала	1	взрыв	неопределенного происхождения	Н/Д	20.11, 19:17
	3–5 км к ВЮВ	зафиксировала	11	снаряд	С-Ю	Н/Д	20.11, 23:33
	3–5 км к ВЮВ	зафиксировала	1	снаряд	С-Ю	Н/Д	20.11, 23:36
	3–5 км к ВЮВ	зафиксировала	3	снаряд	Ю-С	Н/Д	21.11, 01:14
	2–6 км к ВЮВ	зафиксировала	14	снаряд	С-Ю	Н/Д	21.11, 17:05
	2–6 км к ВЮВ	зафиксировала	37	снаряд	С-Ю	Н/Д	21.11, 17:06
Камера СММ на контрольном пункте въезда-выезда в н. п. Майорск (подконтрольный правительству, 45 км к СВ от Донецка)	3–5 км к ВСВ	зафиксировала	11	снаряд	С-Ю	Н/Д	20.11, 21:01
	3–5 км к ВСВ	зафиксировала	1	снаряд	С-Ю	Н/Д	20.11, 23:59
	2–4 км к ВСВ	зафиксировала	1	осветительная ракета	выпущенный(-ая) вверх	Н/Д	21.11, 01:41
Камера СММ в н. п. Петровское (неподконтрольный правительству, 41 км к Ю от Донецка)	2–3 км к ЮЮЗ	зафиксировала	1	снаряд	ЮВ-СЗ (по оценке, за пределами участка разведения)	Н/Д	15.11, 00:24
	2–5 км к С	зафиксировала	2	снаряд	З-В	Н/Д	20.11, 18:36

Месторасположение СММ	Место происшествия	Способ	К-во	Наблюдения	Описание	Вооружение	Дата, время
Камера СММ в 1 км к ЮЗ от Широкино (подконтрольный правительству, 100 км к Ю от Донецка)	2-5 км к С	зафиксировала	1	снаряд	В-3	Н/Д	20.11, 18:36
	2-5 км к С	зафиксировала	14	снаряд	В-3	Н/Д	20.11, 18:43
	2-5 км к С	зафиксировала	10	снаряд	В-3	Н/Д	20.11, 18:44
	2-5 км к С	зафиксировала	4	снаряд	В-3	Н/Д	20.11, 18:52
	2-5 км к С	зафиксировала	7	снаряд	В-3	Н/Д	20.11, 18:53
	2-5 км к С	зафиксировала	5	снаряд	В-3	Н/Д	20.11, 18:55
	2-5 км к ССВ	зафиксировала	3	снаряд	З-В	Н/Д	20.11, 19:14
	2-5 км к С	зафиксировала	2	снаряд	З-В	Н/Д	20.11, 19:17
	2-5 км к С	зафиксировала	2	взрыв	неопределенного происхождения	Н/Д	20.11, 19:17
	4-6 км к С	зафиксировала	3	снаряд	ЗЮЗ-ВСВ	Н/Д	20.11, 20:24
	4-6 км к С	зафиксировала	4	снаряд	ЗЮЗ-ВСВ	Н/Д	20.11, 20:26
	4-6 км к С	зафиксировала	1	снаряд	ЗЮЗ-ВСВ	Н/Д	20.11, 20:31
	4-6 км к С	зафиксировала	1	снаряд	ЗЮЗ-ВСВ	Н/Д	20.11, 21:35
	4-6 км к С	зафиксировала	4	снаряд	В-3	Н/Д	20.11, 21:43
	4-6 км к С	зафиксировала	3	снаряд	В-3	Н/Д	20.11, 22:39
	4-6 км к С	зафиксировала	5	снаряд	З-В	Н/Д	20.11, 22:48
	4-6 км к С	зафиксировала	7	снаряд	ЗЮЗ-ВСВ	Н/Д	20.11, 23:33
	4-6 км к С	зафиксировала	1	взрыв	неопределенного происхождения	Н/Д	20.11, 23:33
	4-6 км к ССВ	зафиксировала	1	снаряд	выпущенный вверх	Н/Д	20.11, 23:33
	4-6 км к С	зафиксировала	1	снаряд	ЗЮЗ-ВСВ	Н/Д	20.11, 23:36
	4-6 км к С	зафиксировала	2	взрыв	неопределенного происхождения	Н/Д	20.11, 23:55
	4-6 км к С	зафиксировала	2	взрыв	неопределенного происхождения	Н/Д	20.11, 23:56
	4-6 км к С	зафиксировала	7	снаряд	В-3	Н/Д	21.11, 00:03
	4-6 км к С	зафиксировала	1	снаряд	ВЮВ-ЗСЗ	Н/Д	21.11, 00:20
	4-6 км к С	зафиксировала	1	снаряд	В-3 (также зафиксировали камеры СММ в Ломакино и Гнутово)	Н/Д	21.11, 00:26
	4-6 км к С	зафиксировала	6	снаряд	В-3 (также зафиксировали камеры СММ в Ломакино и Гнутово)	Н/Д	21.11, 00:27
	4-6 км к С	зафиксировала	6	снаряд	З-В (также зафиксировали камеры СММ в Ломакино и Гнутово)	Н/Д	21.11, 00:27
	4-6 км к С	зафиксировала	2	снаряд	З-В (также зафиксировали камеры СММ в Ломакино и Гнутово)	Н/Д	21.11, 00:28
	4-6 км к С	зафиксировала	3	снаряд	З-В (также зафиксировали камеры СММ в Ломакино и Гнутово)	Н/Д	21.11, 00:29
	4-6 км к С	зафиксировала	1	снаряд	В-3 (также зафиксировали камеры СММ в Ломакино и Гнутово)	Н/Д	21.11, 00:29
4-6 км к С	зафиксировала	4	снаряд	В-3	Н/Д	21.11, 00:31	
4-6 км к С	зафиксировала	4	снаряд	ЮЮЗ-ССВ	Н/Д	21.11, 00:33	
4-6 км к С	зафиксировала	1	снаряд	В-3 (также зафиксировали камеры СММ в Ломакино и Гнутово)	Н/Д	21.11, 00:36	
4-6 км к С	зафиксировала	1	снаряд	В-3 (также зафиксировали камеры СММ в Ломакино и Гнутово)	Н/Д	21.11, 00:37	

Месторасположение СММ	Место происшествия	Способ	К-во	Наблюдения	Описание	Вооружение	Дата, время
					СММ в Ломакино и Гнутово)		
	4-6 км к С	зафиксировала	1	снаряд	В-3	Н/Д	21.11, 00:38
	4-6 км к С	зафиксировала	9	снаряд	ЗЮЗ-ВСВ	Н/Д	21.11, 00:41
	4-6 км к С	зафиксировала	2	снаряд	В-3	Н/Д	21.11, 00:41
	4-6 км к С	зафиксировала	2	снаряд	ВЮВ-ЗСЗ	Н/Д	21.11, 00:42
	4-6 км к С	зафиксировала	1	снаряд	З-В	Н/Д	21.11, 01:12
	4-6 км к С	зафиксировала	2	снаряд	В-3	Н/Д	21.11, 01:22
	4-6 км к С	зафиксировала	4	снаряд	В-3	Н/Д	21.11, 01:37
	4-6 км к С	зафиксировала	12	снаряд	В-3	Н/Д	21.11, 02:14
	4-6 км к С	зафиксировала	1	взрыв	неопределенного происхождения	Н/Д	21.11, 02:22
	4-6 км к С	зафиксировала	4	снаряд	В-3	Н/Д	21.11, 02:27
	4-6 км к С	зафиксировала	2	снаряд	В-3	Н/Д	21.11, 02:28
	4-6 км к С	зафиксировала	3	снаряд	ЮЗ-СВ	Н/Д	21.11, 02:46
	4-6 км к С	зафиксировала	5	снаряд	ЗЮЗ-ВСВ	Н/Д	21.11, 02:47
	4-6 км к С	зафиксировала	1	дульное пламя		Н/Д	21.11, 02:57
	4-6 км к С	зафиксировала	1	снаряд	ЮЗ-СВ (после предыдущего события)	Н/Д	21.11, 02:57
	4-6 км к С	зафиксировала	3	снаряд	З-В	Н/Д	21.11, 02:59
	4-6 км к С	зафиксировала	1	дульное пламя		Н/Д	21.11, 03:04
	4-6 км к С	зафиксировала	1	снаряд	З-В (после предыдущего события)	Н/Д	21.11, 03:04
	4-6 км к С	зафиксировала	1	взрыв	огневое поражение (после предыдущего события)	Н/Д	21.11, 03:04
	4-6 км к С	зафиксировала	1	снаряд	З-В	Н/Д	21.11, 03:09
	4-6 км к С	зафиксировала	1	взрыв	огневое поражение (после предыдущего события)	Н/Д	21.11, 03:09
	4-6 км к С	зафиксировала	1	снаряд	З-В	Н/Д	21.11, 04:37
	4-6 км к С	зафиксировала	14	снаряд	В-3	Н/Д	21.11, 04:41
	4-6 км к С	зафиксировала	2	взрыв	неопределенного происхождения	Н/Д	21.11, 04:41
	4-6 км к С	зафиксировала	1	снаряд	ЗЮЗ-ВСВ	Н/Д	21.11, 05:55
	4-6 км к С	зафиксировала	1	взрыв	неопределенного происхождения	Н/Д	21.11, 16:54
	4-6 км к С	зафиксировала	1	взрыв	неопределенного происхождения	Н/Д	21.11, 16:55
	3-6 км к С	зафиксировала	15	снаряд	З-В	Н/Д	21.11, 16:59
	3-6 км к ССВ	зафиксировала	3	взрыв	неопределенного происхождения	Н/Д	21.11, 17:05
	3-6 км к С	зафиксировала	26	снаряд	З-В	Н/Д	21.11, 17:13
	3-6 км к С	зафиксировала	6	снаряд	З-В	Н/Д	21.11, 17:15
	3-6 км к С	зафиксировала	1	снаряд	З-В	Н/Д	21.11, 17:27
	3-6 км к С	зафиксировала	2	снаряд	В-3	Н/Д	21.11, 17:45
	3-6 км к С	зафиксировала	1	взрыв	неопределенного происхождения (также зафиксировала камера СММ в Ломакино)	Н/Д	21.11, 17:45
	3-6 км к С	зафиксировала	1	взрыв	неопределенного происхождения	Н/Д	21.11, 17:45
	3-6 км к С	зафиксировала	1	снаряд	В-3	Н/Д	21.11, 17:46
	3-6 км к С	зафиксировала	1	взрыв	неопределенного происхождения	Н/Д	21.11, 17:46
ЮВ район н. п. Авдеевка (подконтрольный правительству, 17 км к С от Донецка)	1 км к В	слышали	2	взрыв	исходящий	Н/Д	21.11, 10:27

Месторасположение СММ	Место происшествия	Способ	К-во	Наблюдения	Описание	Вооружение	Дата, время
Примерно 2 км к С от н. п. Петровское (неподконтрольный правительству, 41 км к Ю от Донецка)	2–3 км к ЮВ	слышали	3	очередь	по оценке, за пределами участка разведения	стрелковое оружие	21.11, 11:19
	2–3 км к ЮВ	слышали	3	выстрел	по оценке, за пределами участка разведения	стрелковое оружие	21.11, 12:15
Примерно 1 км к СЗ от железнодорожного вокзала в н. п. Ясиноватая (неподконтрольный правительству, 16 км к СВ от Донецка)	2,5 км к ЗЮЗ	слышали и видели	2	взрыв	огневое поражение	Н/Д	21.11, 10:27
	2–3 км к СЗ	слышали	2	очередь		стрелковое оружие	21.11, 12:50
Камера СММ на контрольном пункте въезда-выезда в н. п. Пищевик (подконтрольный правительству, 84 км к Ю от Донецка)	2–3 км к Ю	слышали	3	взрыв	неопределенного происхождения	Н/Д	21.11, 10:40
Примерно в 2 км к ЮВ от н. п. Зеленый Гай (подконтрольный правительству, 46 км к ЮЗ от Донецка)	5–7 км к ССЗ	слышали	1	взрыв	неопределенного происхождения	Н/Д	21.11, 11:40
н. п. Горловка (неподконтрольный правительству, 39 км к СВ от Донецка)	3–5 км к ЗЮЗ	слышали	2	взрыв	неопределенного происхождения	Н/Д	20.11, 23:52
	2–3 км к ЗЮЗ	слышали	3	очередь		стрелковое оружие	20.11, 23:52
Примерно в 500 м к СВ от н. п. Каменка (подконтрольный правительству, 20 км к С от Донецка)	4–6 км к Ю	слышали	2	взрыв	неопределенного происхождения	Н/Д	21.11, 10:27
н. п. Светлодарск (подконтрольный правительству, 57 км к СВ от Донецка)	4–6 км к Ю	слышали	1	взрыв	неопределенного происхождения	Н/Д	21.11, 16:35

Карта Донецкой и Луганской областей¹⁰



¹⁰По решению Постоянного совета №1117 от 21 марта 2014 года, СММ базируется в десяти городах на всей территории Украины (Херсон, Одесса, Львов, Ивано-Франковск, Харьков, Донецк, Днепр, Черновцы, Луганск и Киев). Эта карта восточной Украины предназначена для иллюстративных целей. На ней указаны населенные пункты, упомянутые в отчете, а также те, где находятся офисы СММ (команды наблюдателей, представительства и передовые патрульные базы) в Донецкой и Луганской областях. (Красным цветом выделено передовую патрульную базу, с которой сотрудники СММ были временно передислоцированы на основании рекомендаций экспертов по безопасности из некоторых государств-участников ОБСЕ и с учетом требований СММ по безопасности. СММ использует эти помещения в светлую пору суток, а также патрулирует в этом населенном пункте днем).