



Щоденний звіт № 276/2019

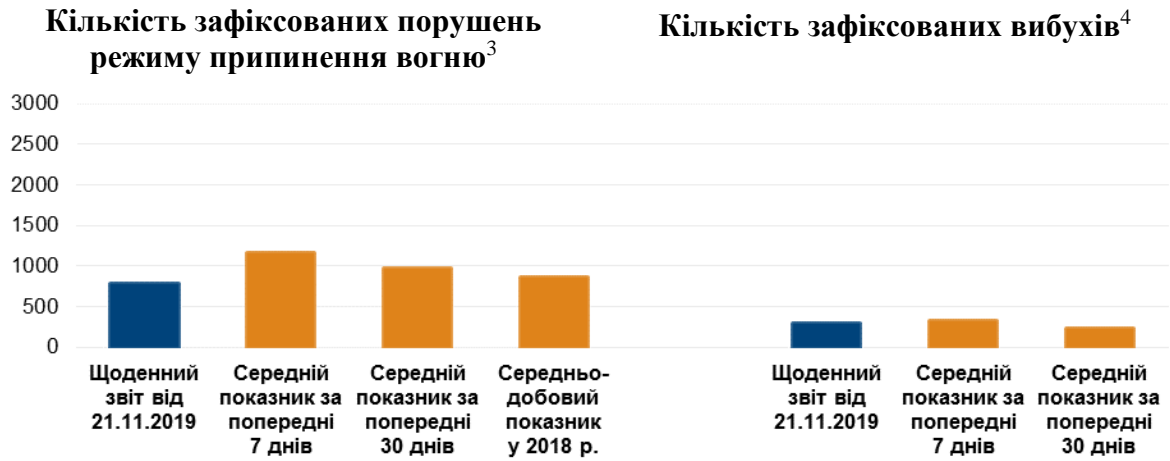
від 21 листопада 2019 року¹

Короткий виклад

- СММ констатувала зменшення кількості порушень режиму припинення вогню в Донецькій області, якщо порівнювати з попереднім звітним періодом, тимчасом у Луганській області не було зафіксовано жодного такого порушення.
- На мосту біля Станиці Луганської було завершено будівельні роботи; мирні жителі почали проходити новою секцією мосту, аби потрапити до підконтрольних урядові районів та у зворотному напрямку.
- Місія отримала вербальну ноту від Міністерства закордонних справ України та повідомлення від збройних формувань про завершення робіт із розмінування на ділянці розведення сил і засобів у районі Петрівського.
- СММ продовжувала здійснювати моніторинг безпекової ситуації на ділянці розведення в районі Золотого та поблизу неї.
- Команди Місії здійснювали моніторинг дотримання режиму припинення вогню для сприяння проведенню ремонтних робіт на лініях електропередачі поблизу невідконтрольного урядові Спартака в Донецькій області.
- Обмеження свободи пересування СММ тривали, зокрема на блокпостах збройних формувань поблизу Шевченка та Верхньошироківського*.

¹На основі інформації, що надійшла від моніторингових команд станом на 20 листопада 2019 року, 19:30 (за східноєвропейським часом).

Порушення режиму припинення вогню²



² Більш детальну інформацію про всі випадки порушення режиму припинення вогню, а також мапи Донецької та Луганської областей, де відмічені всі місця, згадані у звіті, представлено у додатку.

³ Зокрема вибухи.

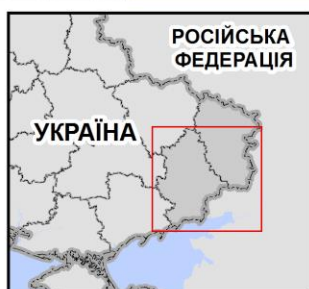
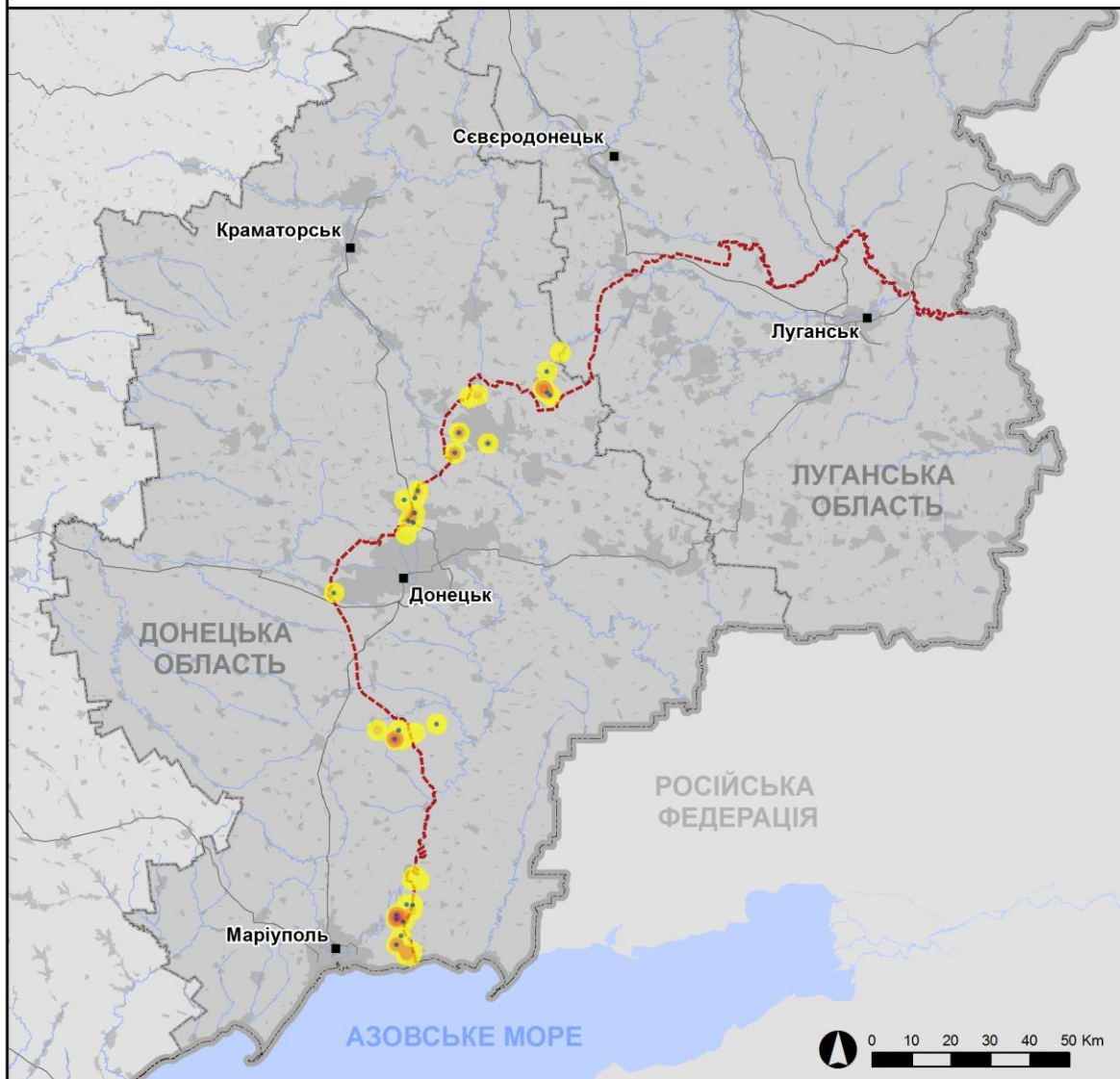
⁴ Зокрема від вогню з озброєння невстановленого типу.

Мапа зафіксованих порушень режиму припинення вогню



Організація з безпеки та співробітництва в Європі
Спеціальна моніторингова місія в Україні

Зафіксовані СММ порушення режиму припинення вогню 20 листопада 2019 р.



Концентрація порушень режиму припинення вогню

- Висока
- Низька

- Вибух
- Населений пункт
- Лінія зіткнення (орієнт.)

Джерела: адміністративні кордони — УКГП ООН; дороги, річки — проект OpenStreetMap; море — VLIJZ (2005). Акваторії МГО, інше — ОБСЄ.

Система координат: WGS 1984 UTM Zone 37N

Ця мапа надається винятково для наочності. Відсутність помилок у мапі не гарантується, а її зміст не означає, що СММ ОБСЄ затверджує або ухвалює офіційний статус мапи.

© СММ ОБСЄ 2019 Не дозволяється використовувати, копіювати, відтворювати, передавати, транслювати, продавати, ліцензувати або застосовувати без попереднього дозволу з боку ОБСЄ у письмовому вигляді.
Створено: 21/11/2019

У Донецькій області Місія констатувала зменшення кількості порушень режиму припинення вогню, зафіксувавши аналогічну кількість вибухів (приблизно 300), якщо порівнювати з [попереднім звітним періодом](#). Більшість порушень режиму припинення вогню, зокрема більшу частину вибухів, зафіксовано в районах на південний схід від н. п. Світлодарськ (підконтрольний урядові, 57 км на північний схід від Донецька), на південний схід і південно-південний схід від н. п. Пищевик (підконтрольний урядові, 84 км на південь від Донецька), а також на південний захід від н. п. Богданівка (підконтрольний урядові, 41 км на південний захід від Донецька), неподалік ділянки розведення в районі н. п. Петрівське (непідконтрольний урядові, 41 км на південь від Донецька).

У Луганській області СММ не зафіксувала жодного порушення режиму припинення вогню. Упродовж [попереднього звітного періоду](#) Місія зафіксувала 1 вибух.

На мосту біля Станиці Луганської завершено будівельні роботи та нова секція мосту відкрита для проходу пішоходами

20 листопада на ділянці розведення в районі н. п. Станиця Луганська (підконтрольний урядові, 16 км на північний схід від Луганська) команда СММ бачила, як до Станиці Луганської прибув Президент України та 40 представників засобів масової інформації, і як вони прямували до північного краю відбудованої секції мосту. Згодом, о 15:42, працівники з підконтрольних урядові районів зняли огороження і люди почали проходити згадану секцією мосту. Частина мосту було пошкоджено під час конфлікту в 2015 році. Відтоді людям доводилося користуватися тимчасовими крутими дерев'яними трапами за усіх погодних умов. Особливо важким цей перехід був для людей похилого віку та людей з інвалідністю.

Вранці 20 листопада між південним краєм відбудованої секції мосту та блокпостом збройних формувань спостерігачі бачили щонайменше 7 членів збройних формувань (із нарукавними пов'язками з написом «СЦКК»). Вони також бачили керівників збройних формувань із приблизно 15 представниками засобів масової інформації, які стояли на південному краї згаданої секції мосту.

Ділянки розведення в районах Петрівського та Золотого⁵

20 листопада, патрулюючи приблизно за 2 км на північ від **Петрівського**, команда Місії чула 3 черги з великокаліберного кулемета за 2–3 км на південно-південний захід (за оцінкою, у межах ділянки розведення в районі Петрівського).

Того ж дня, перебуваючи у Богданівці, спостерігачі бачили біля ділянки розведення в районі Петрівського приблизно 20 співробітників Державної служби України з надзвичайних ситуацій. Офіцер Збройних сил України при Спільному центрі з контролю та координації (СЦКК) повідомив СММ, що на ділянці розведення завершено роботи з розмінування. Пізніше того ж дня Місія отримала вербальну ноту від Міністерства закордонних справ України, у якій СММ було поінформовано про завершення робіт із розмінування у певних місцях на ділянці розведення в районі Петрівського, а також про усунення загороджень, вилучення мін та інших вибухонебезпечних предметів, та

⁵ Розведення передбачено Рамковим рішенням Тристоронньої контактної групи про розведення сил і засобів від 21 вересня 2016 року.

огороження додаткових ділянок, які, за оцінкою, забруднені невибухлими боєприпасами. СММ також отримала листа від збройних формувань, у якому Місія інформували про завершення основних робіт із розмінування, проведення ретельної перевірки ділянки та прилеглих територій, а також про огороження ділянок, які, за оцінкою, забруднені невибухлими боєприпасами.

Перебуваючи у Богданівці, члени патруля СММ чули 10 вибухів невизначеного походження та приблизно 115 пострілів і черг із великокаліберного кулемета та 30-мм гармати. За оцінкою Місії, більшість із цих епізодів вогневої активності сталася приблизно за 2–3 км на південно-південний схід, південний схід і південно-південний захід (усі за межами ділянки розведення).

19 листопада спостерігачі бачили 2 військовослужбовців Збройних сил України, які зрізали дерев'яні колоди на військовій позиції на північному краї **ділянки розведення в районі н. п. Золоте** (підконтрольний урядові, 60 км на захід від Луганська; див. [Щоденний звіт СММ від 28 жовтня 2019 року](#)). Того ж дня члени патруля Місії бачили військову вантажівку, яка виїжджала з ділянки розведення з напрямку н. п. Катеринівка (підконтрольний урядові, 64 км на захід від Луганська), а також військовослужбовців Збройних сил України, які продовжували зводити оборонні позиції за межами ділянки розведення південніше н. п. Золоте-4 (Родіна; підконтрольний урядові, 69 км на захід від Луганська; див. [Щоденний звіт СММ від 20 листопада 2019 року](#)).

20 листопада, здійснюючи спостереження на південному краї ділянки розведення, команда Місії бачили, як на ділянку увійшли 7 членів збройних формувань і 17 працівників із непідконтрольних урядові районів. З цієї ж позиції члени патруля Місії чули 3 вибухи за 1–2 км на північ (за оцінкою, контрольовані підриви); а також бачили безпілотний літальний апарат, що не належав Місії, який здійснював політ на висоті 50–60 м у південному напрямку, а потім звернув до блокпоста збройних формувань, перш ніж попрямувати на північ.

Відведення озброєння

СММ продовжувала здійснювати моніторинг відведення озброєння, передбаченого Меморандумом, а також Комплексом заходів і Доповненням до нього.

Місія зафіксувала 1 одиницю озброєння, розміщену з порушенням ліній відведення в підконтрольному урядові районі Донецької області. СММ зафіксувала 47 одиниць озброєння, розміщених за лініями відведення, проте за межами виділених місць зберігання озброєння в підконтрольних урядові районах Донецької області (для отримання детальної інформації див. таблиці нижче).

Місця зберігання озброєння

19 листопада

Постійні місця зберігання озброєння в підконтрольних урядові районах Донецької області

За спостереженнями Місії, там і далі бракує 151 танка (Т-64 — 139 од.; Т-80 — 12 од.), 7 буксированих гармат (Д-44, 85 мм) і 20 мінометів (2Б9 «Волошка», 82 мм — 10 од.; М-120-15 «Молот», 120 мм — 4 од.; ПМ-38, 120 мм — 6 од.).

20 листопада

Постійне місце зберігання озброєння в невідконтрольному урядові районі Донецької області

СММ констатувала, що там досі бракує 11 танків (Т-64).

Постійне місце зберігання озброєння у невідконтрольному урядові районі Луганської області

Місія відзначила наявність там усього озброєння.

Ознаки військової присутності та присутності військового типу в зоні безпеки⁶

Місія зафіксувала військову присутність в зоні безпеки в підконтрольних урядові районах Луганської та Донецької областей, а також у невідконтрольних урядові районах Донецької області, зокрема бойові машини піхоти та бронетранспортери (для отримання більш детальної інформації див. таблицю нижче).

Зусилля СММ зі сприяння проведенню ремонту та забезпечення функціонування життєво важливих об'єктів цивільної інфраструктури

Спостерігачі здійснювали моніторинг дотримання режиму припинення вогню для сприяння проведенню ремонтних робіт на лініях електропередачі поблизу н. п. Спартак (невідконтрольний урядові, 9 км на північ від Донецька). Окрім цього, патрулі СММ продовжували сприяти забезпеченню функціонування Донецької фільтрувальної станції (15 км на північ від Донецька) і здійснювали моніторинг безпекової ситуації в районі насосної станції біля н. п. Василівка (невідконтрольний урядові, 20 км на північ від Донецька).

Прикордонні райони, які не контролюються урядом

Перебуваючи в пункті пропуску на кордоні неподалік від н. п. Маринівка (78 км на схід від Донецька) упродовж приблизно години, спостерігачі бачили, що до України в'їхали 15 автомобілів (4 з українськими номерними знаками, 9 — із російськими, 1 — із грузинськими та 1 із табличками «ДНР») та 1 автобус (із табличками «ДНР»), що перевозив приблизно 10 пасажирів на борту. Члени патруля Місії також бачили, що з України виїхали 8 автомобілів (2 з українськими номерними знаками, 3 — з російськими і 3 з табличками «ДНР»), 2 тентовані вантажівки (1 — з російськими номерними знаками і 1 з табличками «ДНР») і 1 автобус (із табличками «ДНР»), що перевозив близько 75 пасажирів на борту.

Впродовж орієнтовно годинного спостереження в пункті пропуску на кордоні поблизу н. п. Успенка (73 км на південний схід від Луганська) спостерігачі бачили, що в Україну в'їхали 40 автомобілів (6 з українськими номерними знаками, 5 — із російськими, 1 — із грузинськими та 28 із табличками «ДНР»), 1 тентована вантажівка (з українськими номерними знаками), а також 2 автобуси (1 із російськими номерними знаками і 1 із табличками «ДНР»). Команда Місії також бачила, що з України виїхали 22 автомобілі (6 з українськими номерними знаками, 5 — із російськими й 11 із табличками «ДНР») і 2 тентовані вантажівки (з українськими номерними знаками).

⁶ Згадана в цьому розділі техніка не підпадає під дію Мінських угод щодо відведення озброєння.

Місія продовжувала стежити за ситуацією в Херсоні, Одесі, Львові, Івано-Франківську, Харкові, Дніпрі, Чернівцях і Києві.

***Обмеження свободи пересування та інші перешкоди у виконанні мандата СММ**

Робота з моніторингу та свобода пересування СММ обмежені загрозами у сфері безпеки, включаючи ризики, пов'язані з наявністю мін і невибухлих боєприпасів, а також іншими перешкодами, які щодня змінюються. Мандат СММ передбачає вільний і безпечний доступ по всій Україні. Усі підписанти Комплексу заходів погодилися з необхідністю вільного та безпечного доступу, а також із тим, що обмеження свободи пересування СММ є порушенням і що на такі порушення необхідно швидко реагувати. Вони також дійшли згоди, що СЦКК повинен сприяти такому реагуванню та здійснювати загальну координацію робіт з розмінування. Однак збройні формування в окремих районах Донецької та Луганської областей часто відмовляють СММ у доступі до районів, прилеглих до непідконтрольних урядові ділянок кордону України (наприклад, див. [Щоденний звіт СММ від 19 листопада 2019 року](#)). Діяльність СММ у Донецькій та Луганській областях залишалася обмеженою після того, як [23 квітня 2017 року поблизу Пришиба стався інцидент, який призвів до загибелі людини](#). Унаслідок цього спроможність Місії вести спостереження залишалася обмеженою.

Заборона доступу:

- На східному в'їзді до н.п. Шевченко (непідконтрольний урядові, 69 км на південь від Донецька) двоє озброєних членів збройних формувань [знову](#) відмовили патрулю СММ у проїзді в західному напрямку, пояснивши це «роботою снайпера в цьому районі». Під час перебування на блокпості спостерігачі бачили, що через нього у напрямку населеного пункту проїхали 2 автомобілі та трактор.
- На блокпості приблизно за 600 м на захід від н.п. Верхньошироківське (кол. Октябрь; непідконтрольний урядові, 85 км на південь від Донецька) озброєний член збройних формувань відмовив патрулю СММ у проїзді, пояснивши це проведенням «робіт із розмінування в районах біля н.п. Саханка (непідконтрольний урядові, 97 км на південь від Донецька) і н.п. Пікузи (кол. Комінтернове; непідконтрольний урядові, 92 км на південь від Донецька)». Під час перебування на блокпості спостерігачі бачили, що через нього в обох напрямках проїжджали цивільні автомобілі.

Регулярні обмеження на ділянках розведення сил і засобів та через міни/невибухлі боєприпаси:

- Не здійснивши суцільного розмінування, вилучення невибухлих боєприпасів та усунення інших перешкод, сторони і далі відмовляли СММ у необмеженому доступі, а також у можливості пересуватися окремими дорогами, які раніше були визначені як важливі для здійснення Місією ефективного моніторингу та для пересування цивільних осіб.

Таблиця озброєння
Озброєння, розміщене з порушенням ліній відведення

Дата	К-ть одиниць озброєння	Вид озброєння	Місце	Джерело спостереження
підконтрольні урядові райони				
20.11.2019	1	зенітний ракетний комплексі (9К33 «Оса»)	у н. п. Відродження (66 км на північний схід від Донецька)	патруль

Озброєння, розміщене за лініями відведення, однак за межами виділених місць зберігання

Дата	К-ть одиниць озброєння	Вид озброєння	Місце	Джерело спостереження
підконтрольні урядові райони				
19.11.2019	6	протитанкова гармата (МТ-12 «Рапіра», 100 мм)	залізнична станція в н. п. Хлібодарівка (65 км на південний захід від Донецька)	БПЛА малого радіуса дії
	5	протитанковий ракетний комплекс (9П148 «Конкурс», 135 мм)		
	6	буксирувана гаубиця (Д-20, 152 мм)	у н. п. Хлібодарівка (65 км на південний захід від Донецька)	
20.11.2019	6	зенітний ракетний комплекс (9К37)	на залізничній станції в н. п. Костянтинівка (60 км на північ від Донецька)	патруль
	22	танки (Т-72)	на залізничній станції в н. п. Зачатівка (74 км на південний захід від Донецька)	патруль
	2	буксирувані гаубиці (Д-20, 152 мм)	біля н. п. Хлібодарівка (65 км на південний захід від Донецька)	патруль

Таблиця ознак військової присутності та присутності військового типу в зоні безпеки⁷

Дата	К-ть	Вид	Місце	Джерело спостереження
підконтрольні урядові райони				
19.11.2019	1	бойова машина піхоти (типу БМП)	у н. п. Золоте (60 км на захід від Луганська)	патруль
	1	броньована розвідувально-дозорна машина (типу БРДМ-2)		
20.11.2019	1	бронетранспортер (БТР-70)	у н. п. Райгородка (34 км на північний захід від Луганська).	патруль
	1	бронетранспортер (МТ-ЛБ)	біля н. п. Талаківка (90 км на південь від Донецька)	патруль
	1	зенітна самохідна установка (ЗСУ-23-4 «Шилка», 23 мм)		
непідконтрольні урядові райони				
17.11.2019	2	подовження траншеї та земляні роботи	біля н. п. Веденське (90 км на південь від Донецька; для ознайомлення з попередніми спостереженнями в цьому районі див. Щоденний звіт СММ від 28 лютого 2019 року)	дані повітряного спостереження
	2	бойова броньована машина	на території об'єкту у н. п. Безіменне (100 км на південь від Донецька)	дані повітряного спостереження
20.11.2019	1	бойова машина піхоти (БМП-1)	біля н. п. Зернове (33 км на південь від Донецька)	патруль
	1	бронетранспортер (БТР-80)	поблизу н. п. Дубрівка (7 км на південний захід від Донецька)	патруль

⁷ Згадана у цьому розділі техніка не підпадає під дію Мінських угод щодо відведення озброєння.

Таблиця порушень режиму припинення вогню станом на 20 листопада 2019 р.⁸

Місце розміщення СММ	Місце події	Спосіб	К-ть	Спостереження	Опис	Озброєння	Дата і час
Камера СММ у н. п. Чермалик (підконтрольний уряду, 77 км на Пд від Донецька)	2-4 км на ПдПдСх	зафіксувала	1	освітлювальна ракета	випущена(-й) угору	Н/Д	19.11, 19:12
	2-3 км на ПдСх	зафіксувала	1	снаряд	ПдЗх-ПнСх	Н/Д	19.11, 22:11
	3-5 км на ПдСх	зафіксувала	1	снаряд	ПдЗх-ПнСх	Н/Д	19.11, 22:15
Камера СММ на Донецькій фільтрувальній станції (15 км на Пн від Донецька)	0,5-1 км на ПдПдЗх	зафіксувала	4	снаряд	ПнЗх-ПдСх	Н/Д	19.11, 19:33
	2-4 км на ПдПдЗх	зафіксувала	3	вибух	невизначеного походження	Н/Д	19.11, 20:17
	2-4 км на ПдПдЗх	зафіксувала	1	вибух	невизначеного походження	Н/Д	19.11, 20:22
	2-4 км на Пд	зафіксувала	1	вибух	вибух у повітрі	Н/Д	19.11, 20:31
	2-4 км на ПдПдЗх	зафіксувала	1	вибух	невизначеного походження	Н/Д	19.11, 20:45
	1-2 км на Пд	зафіксувала	1	снаряд	ПдПдСх-ПнПнЗх	Н/Д	19.11, 20:59
	2-4 км на Пд	зафіксувала	1	снаряд	Зх-Сх	Н/Д	19.11, 21:00
	2-4 км на Пд	зафіксувала	1	вибух	невизначеного походження	Н/Д	19.11, 21:08
	2-4 км на ПдПдЗх	зафіксувала	1	вибух	невизначеного походження	Н/Д	19.11, 21:08
	2-4 км на ПдПдЗх	зафіксувала	3	снаряд	СхПдСх-ЗхПнЗх	Н/Д	19.11, 21:08
	2-4 км на ПдПдЗх	зафіксувала	1	вибух	невизначеного походження	Н/Д	19.11, 21:11
	0,5-1 км на ПдПдЗх	зафіксувала	5	спалах дульного полум'я		Н/Д	19.11, 21:13
	0,5-1 км на ПдПдСх	зафіксувала	3	вибух	розрив	Н/Д	19.11, 21:13
	0,5-1 км на Пд	зафіксувала	1	снаряд	Зх-Сх	Н/Д	19.11, 21:13
	2-4 км на Пд	зафіксувала	1	вибух	невизначеного походження	Н/Д	19.11, 21:35
	2-4 км на Пд	зафіксувала	1	вибух	невизначеного походження	Н/Д	19.11, 21:36
	0,5-1 км на ПдПдЗх	зафіксувала	4	снаряд	ПнЗх-ПдСх	Н/Д	20.11, 04:01
2-4 км на ПдПдЗх	зафіксувала	1	вибух	невизначеного походження	Н/Д	20.11, 05:35	
1-2 км на ПдПдЗх	зафіксувала	1	снаряд	Зх-Сх	Н/Д	20.11, 05:44	
Камера СММ за 1,5 км на ПнСх від н. п. Гнупове (підконтрольний уряду, 90 км на Пд від Донецька)	3-5 км на СхПдСх	зафіксувала	6	снаряд	ПнПнСх-ПдПдЗх	Н/Д	19.11, 20:10
	3-5 км на СхПдСх	зафіксувала	1	снаряд	випущена(-й) угору	Н/Д	19.11, 21:01
	3-5 км на Сх	зафіксувала	1	вибух	невизначеного походження	Н/Д	19.11, 21:04
	3-5 км на Сх	зафіксувала	1	вибух	невизначеного походження	Н/Д	19.11, 21:12
	2-3 км на Сх	зафіксувала	1	вибух	невизначеного походження	Н/Д	19.11, 22:16
	3-5 км на СхПдСх	зафіксувала	3	снаряд	ПдПдЗх-ПнПнСх	Н/Д	20.11, 03:24

⁸ У таблиці вказані лише ті інциденти, які спостерігачі СММ бачили/чули особисто, а також ті випадки, які СММ оцінює як навчання з бойовою стрільбою, контрольовані вибухи і т.д. Зазначені деталі, а саме: відстань, напрямок, тип зброї тощо, базуються на оцінках, зроблених спостерігачами на місцях, і необов'язково завжди є точними. Напис «невідомо» (Н/Д) означає, що СММ не змогла підтвердити таку інформацію у зв'язку з відстанню, погодними умовами та/або з інших причин. Порушення режиму припинення вогню, зафіксовані паралельно декількома патрулями, відображаються у таблиці лише один раз.

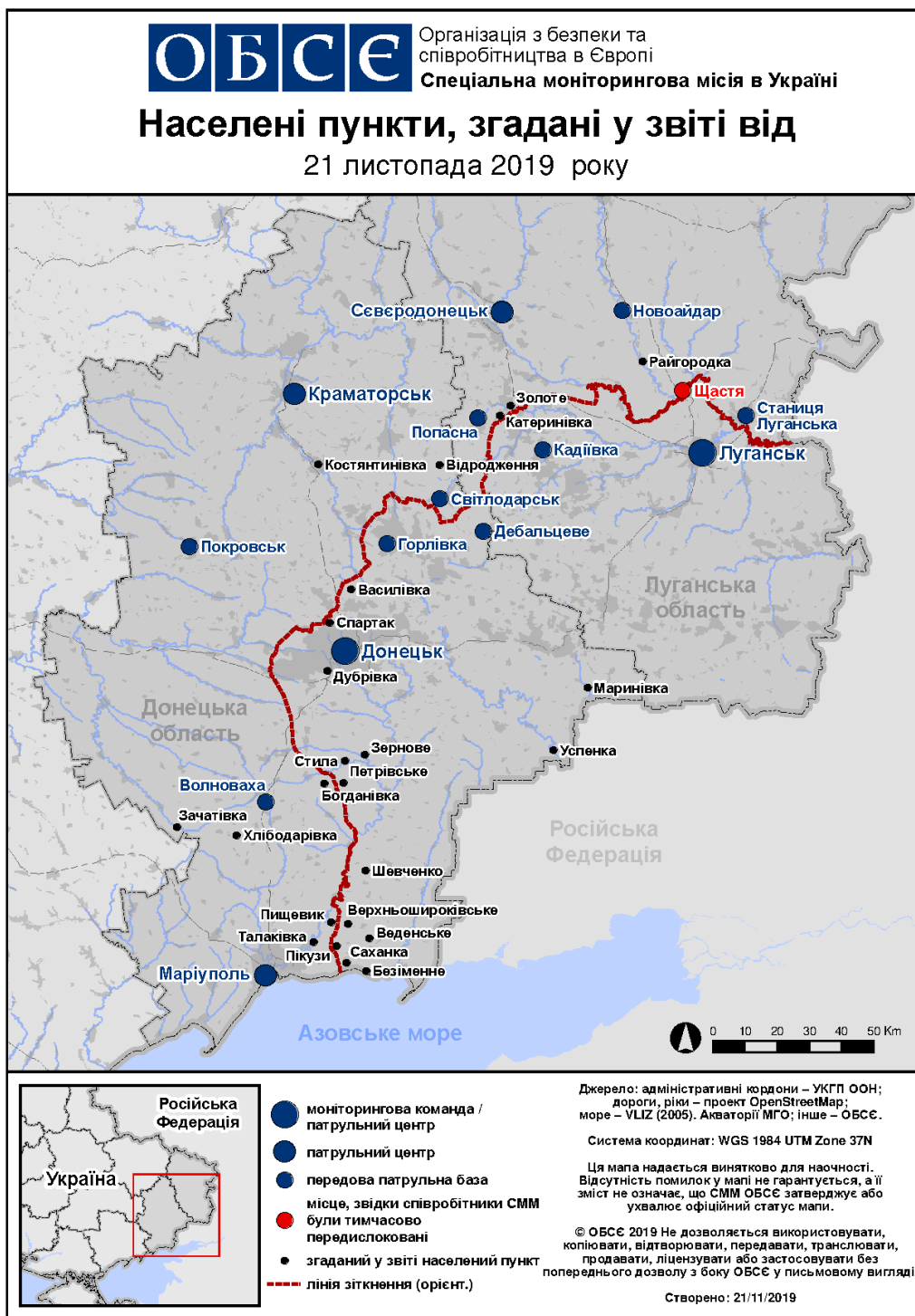
Місце розміщення СММ	Місце події	Спосіб	К-ть	Спостереження	Опис	Озброєння	Дата і час
Камера СММ на Сх від н. п. Ломакине (підконтрольний уряду, 93 км на південь від Донецька)	3–5 км на Сх	зафіксувала	1	вибух	невизначеного походження	Н/Д	20.11, 01:11
	3–5 км на Сх	зафіксувала	4	снаряд	Пд–Пн	Н/Д	20.11, 03:50
Камера СММ на КПВВ у н. п. Майорськ (підконтрольний уряду, 45 км на ПнСх від Донецька)	1–2 км на СхПдСх	зафіксувала	1	снаряд	ПнПнЗх–ПдПдСх	Н/Д	20.11, 05:01
	1–2 км на СхПдСх	зафіксувала	1	снаряд	ПнПнЗх–ПдПдСх	Н/Д	20.11, 05:11
Камера СММ за 1 км на ПдЗх від н. п. Широкине (підконтрольний уряду, 100 км на Пд від Донецька)	3–5 км на Пн	зафіксувала	2	снаряд	Зх–Сх	Н/Д	19.11, 20:43
	3–5 км на ПнПнСх	зафіксувала	1	освітлювальна ракета	випущена(-й) угору	Н/Д	19.11, 21:12
	3–5 км на ПнПнСх	зафіксувала	1	освітлювальна ракета	випущена(-й) угору	Н/Д	19.11, 22:51
	3–5 км на Пн	зафіксувала	6	снаряд	Зх–Сх	Н/Д	20.11, 02:51
	3–5 км на ПнПнСх	зафіксувала	1	освітлювальна ракета	випущена(-й) угору	Н/Д	20.11, 03:02
	3–5 км на ПнПнСх	зафіксувала	1	освітлювальна ракета	випущена(-й) угору	Н/Д	20.11, 03:04
	3–5 км на ПнПнСх	зафіксувала	1	освітлювальна ракета	випущена(-й) угору	Н/Д	20.11, 03:11
	3–5 км на Пн	зафіксувала	2	снаряд	Зх–Сх	Н/Д	20.11, 03:14
	3–5 км на Пн	зафіксувала	1	снаряд	Зх–Сх	Н/Д	20.11, 03:15
	3–5 км на ПнПнСх	зафіксувала	1	освітлювальна ракета	випущена(-й) угору	Н/Д	20.11, 03:16
	3–5 км на ПнПнСх	зафіксувала	1	освітлювальна ракета	випущена(-й) угору	Н/Д	20.11, 03:17
	3–5 км на Пн	зафіксувала	7	снаряд	Зх–Сх	Н/Д	20.11, 03:50
	2–4 км на Пн	зафіксувала	1	снаряд	Зх–Сх	Н/Д	20.11, 05:39
	2–4 км на ПнПнСх	зафіксувала	2	снаряд	СхПдСх–ЗхПнЗх	Н/Д	20.11, 05:41
	2–4 км на Пн	зафіксувала	3	снаряд	Зх–Сх	Н/Д	20.11, 05:41
2–4 км на Пн	зафіксувала	17	снаряд	Зх–Сх	Н/Д	20.11, 05:42	
Камера СММ на КПВВ у н. п. Майорськ (підконтрольний уряду, 45 км на ПнСх від Донецька)	2–5 км на Сх	зафіксувала	9	снаряд	Пн–Пд	Н/Д	20.11, 18:02
н. п. Мар'їнка (підконтрольний урядові, 23 км на ПдЗх від Донецька)	2–3 км на Сх	чули	1	вибух	невизначеного походження	Н/Д	20.11, 09:27
Приблизно 1 км на ПнСх від центрального залізничного вокзалу Донецька (непідконтрольний уряду, 6 км на ПнЗх від центру міста)	3–4 км на ПнСх	чули	2	черга		великокаліберний кулемет	20.11, 12:57
Приблизно 2 км на Пн від н. п. Петрівське (непідконтрольний уряду, 41 км на Пд від Донецька)	4–5 км на Сх	чули	1	вибух	невизначеного походження (за оцінкою, за межами ділянки розведення)	Н/Д	20.11, 10:17
	2–3 км на ПдПдЗх	чули	3	черга	за оцінкою, у межах ділянки розведення	великокаліберний кулемет	20.11, 10:52
Приблизно 1 км на Сх від н. п. Богданівка (підконтрольний урядові, 41 км на ПдЗх від Донецька)	2–3 км на ПдПдЗх	чули	12	черга	за оцінкою, за межами ділянки розведення в районі Петрівського	стрілецька зброя	20.11, 09:46
	2–3 км на ПдПдЗх	чули	2	вибух	невизначеного походження (за	Н/Д	20.11, 10:00–10:05

Місце розміщення СММ	Місце події	Спосіб	К-ть	Спостереження	Опис	Озброєння	Дата і час
					оцінкою, за межами ділянки розведення)		
	2–3 км на ПдПдЗх	чули	10	постріл	за оцінкою, за межами ділянки розведення	стрілецька зброя	20.11, 10:00–10:05
	2–3 км на ПдПдЗх	чули	20	черга	за оцінкою, за межами ділянки розведення	стрілецька зброя	20.11, 10:00–10:05
	2–3 км на ПдПдЗх	чули	1	черга	за оцінкою, за межами ділянки розведення	гармата (30 мм)	20.11, 10:00–10:05
	2–3 км на ПдПдЗх	чули	1	вибух	невизначеного походження (за оцінкою, за межами ділянки розведення)	Н/Д	20.11, 10:40–10:50
	2–3 км на ПдПдЗх	чули	50	черга	за оцінкою, за межами ділянки розведення	стрілецька зброя	20.11, 10:40–10:50
	2–3 км на ПдПдЗх	чули	13	черга	за оцінкою, за межами ділянки розведення	гармата (30 мм)	20.11, 10:40–10:50
	2–3 км на ПдПдЗх	чули	6	черга	за оцінкою, за межами ділянки розведення	стрілецька зброя	20.11, 11:00–11:03
	2–3 км на ПдПдСх	чули	3	черга	за оцінкою, за межами ділянки розведення	стрілецька зброя	20.11, 12:34
	Відстань — Н/Д, на ПдСх	чули	1	вибух	невизначеного походження (за оцінкою, за межами ділянки розведення)	Н/Д	20.11, 13:20
	Відстань — Н/Д, на ПдПдЗх	чули	2	вибух	невизначеного походження (за оцінкою, за межами ділянки розведення)	Н/Д	20.11, 13:35–13:38
	2–3 км на ПдПдЗх	чули	3	вибух	постріл (за оцінкою, за межами ділянки розведення сил і засобів)	Н/Д	20.11, 13:45–14:00
	Відстань — Н/Д, на ПдПдСх	чули	1	вибух	розрив (за оцінкою, за межами ділянки розведення)	Н/Д	20.11, 13:45–14:00
2 км на ПдЗх від н. п. Пишевик (підконтрольний уряду, 84 км на Пд від Донецька)	4–5 км на ПдПдСх	чули	2	вибух	невизначеного походження	Н/Д	20.11, 10:50
	3–4 км на Пд	чули	23	вибух	невизначеного походження	Н/Д	20.11, 12:54–13:05
	3–4 км на Пд	чули	24	черга		великокаліберний кулемет	20.11, 12:54–13:05
	3–4 км на Пд	чули	24	вибух	невизначеного походження	Н/Д	20.11, 13:08–13:15
	3–4 км на Пд	чули	28	черга		великокаліберний кулемет	20.11, 13:08–13:15
	2–3 км на Пд	чули	42	вибух	невизначеного походження	Н/Д	20.11, 13:22–13:30
	2–3 км на Пд	чули	55	черга		великокаліберний кулемет	20.11, 13:22–13:30
	2–5 км на Пд	чули	62	вибух	невизначеного походження	Н/Д	20.11, 13:30–13:50
	2–5 км на ПдПдСх	чули	60	постріли та черги		стрілецька зброя	20.11, 13:30–13:50

Місце розміщення СММ	Місце події	Спосіб	К-ть	Спостереження	Опис	Озброєння	Дата і час
н. п. Новогнатівка (підконтрольний уряду, 40 км на Пд від Донецька)	1–2 км на Пд	чули	11	черга	за оцінкою, за межами ділянки розведення в районі Петрівського	стрілецька зброя	20.11, 11:45– 11:47
Приблизно 2 км на ПдСх від н. п. Лебединське (підконтрольний урядові, 99 км на Пд від Донецька)	3–4 км на Пн	чули	10	вибух	невизначеного походження	Н/Д	20.11, 12:34
	3–4 км на Пн	чули	15	постріл	гармата (30 мм)	Н/Д	20.11, 12:55
	3–4 км на Пн	чули	3	вибух	невизначеного походження	Н/Д	20.11, 12:55
	3–4 км на Пн	чули	2	вибух	невизначеного походження	Н/Д	20.11, 13:03– 13:05
	3–4 км на Пн	чули	8	черга	гармата (30 мм)	Н/Д	20.11, 13:03– 13:05
н. п. Світлодарськ (підконтрольний уряду, 57 км на ПнСх від Донецька)	2–3 км на ПдСх	чули	3	черга		великокаліберний кулемет	19.11, 19:25
	2–3 км на ПдСх	чули	2	черга		великокаліберний кулемет	19.11, 19:41
	4–6 км на ПдСх	чули	1	вибух	невизначеного походження	Н/Д	19.11, 19:42
	2–3 км на ПдСх	чули	8	черга		великокаліберний кулемет	19.11, 19:50
	3–5 км на ПдСх	чули	1	вибух	невизначеного походження	Н/Д	19.11, 19:52
	2–3 км на ПдСх	чули	6	черга		великокаліберний кулемет	19.11, 19:50
	2–3 км на ПдСх	чули	12	черга		великокаліберний кулемет	19.11, 20:14
	3–5 км на ПдСх	чули	5	вибух	невизначеного походження	Н/Д	19.11, 20:28
	3–5 км на ПдСх	чули	3	вибух	невизначеного походження	Н/Д	19.11, 20:33
	3–5 км на ПдСх	чули	5	вибух	невизначеного походження	Н/Д	19.11, 20:38
	3–5 км на ПдСх	чули	2	вибух	невизначеного походження	Н/Д	19.11, 20:45
	2–3 км на ПдСх	чули	5	черга		великокаліберний кулемет	19.11, 20:55
	3–5 км на ПдСх	чули	2	вибух	невизначеного походження	Н/Д	19.11, 20:56
	2–3 км на ПдСх	чули	7	черга		великокаліберний кулемет	19.11, 21:01
	3–5 км на ПдСх	чули	2	вибух	невизначеного походження	Н/Д	19.11, 21:12
	2–3 км на ПдСх	чули	4	черга		великокаліберний кулемет	19.11, 21:18
	2–3 км на ПдСх	чули	4	постріл		стрілецька зброя	19.11, 21:52
	3–5 км на ПдСх	чули	1	вибух	невизначеного походження	Н/Д	19.11, 21:55
	2–3 км на ПдСх	чули	7	черга		великокаліберний кулемет	19.11, 22:05– 22:07
	2–3 км на ПдСх	чули	2	черга		стрілецька зброя	19.11, 22:07
	2–3 км на ПдСх	чули	6	черга		великокаліберний кулемет	19.11, 22:18– 22:19
	2–3 км на ПдСх	чули	7	постріл		стрілецька зброя	19.11, 22:19
	2–3 км на ПдСх	чули	6	черга		великокаліберний кулемет	19.11, 22:30– 22:33
2–3 км на ПдСх	чули	10	постріл		великокаліберний кулемет	19.11, 22:57– 23:03	
3–5 км на ПдСх	чули	1	вибух	невизначеного походження	Н/Д	19.11, 23:08	

Місце розміщення СММ	Місце події	Спосіб	К-ть	Спостереження	Опис	Озброєння	Дата і час
	3–5 км на ПдСх	чули	1	вибух	невизначеного походження	Н/Д	19.11, 23:11
	2–3 км на ПдСх	чули	3	черга		великокаліберний кулемет	19.11, 23:17
	2–3 км на ПдСх	чули	2	черга		великокаліберний кулемет	19.11, 23:45
	4–6 км на ПдСх	чули	1	вибух	невизначеного походження	Н/Д	19.11, 23:59
	4–5 км на СхПдСх	чули	10	вибух	невизначеного походження	Н/Д	20.11, 08:15–08:17
	5–7 км на ПдЗх	чули	22	вибух	невизначеного походження	Н/Д	20.11, 10:15–10:18
Приблизно 7,5 км на ПнЗх від н. п. Горлівка (непідконтрольний урядові, 39 км на ПнСх від Донецька)	3–4 км на ПдПдСх	чули	22	вибух	невизначеного походження	Н/Д	20.11, 10:15–10:25
н. п. Миронівка (підконтрольний урядові, 64 км на ПнСх від Донецька)	3–4 км на Пд	чули	1	вибух	невизначеного походження	Н/Д	20.11, 12:03
	3–4 км на Пд	чули	2	вибух	невизначеного походження	Н/Д	20.11, 12:23
	3–4 км на СхПнСх	чули	2	черга		великокаліберний кулемет	20.11, 12:29
Приблизно 500 м на ПнСх від н. п. Кам'янка (підконтрольний уряду, 20 км на Пн від Донецька)	2–3 км на Сх	чули	4	вибух	невизначеного походження	Н/Д	20.11, 10:48
	2–3 км на ПдСх	чули	2	вибух	невизначеного походження	Н/Д	20.11, 12:38
	2–3 км на Сх	чули	7	вибух	невизначеного походження	Н/Д	20.11, 12:40
	2–3 км на ПдПдЗх	чули	2	вибух	невизначеного походження	Н/Д	20.11, 12:48

Мапа Донецької та Луганської областей⁹



⁹ За рішенням Постійної ради №1117 від 21 березня 2014 року, СММ базується у десяти містах на всій території України (Херсон, Одеса, Львів, Івано-Франківськ, Харків, Донецьк, Дніпро, Чернівці, Луганськ і Київ). Ця мапа східної України призначена для ілюстративних цілей. На ній вказані населені пункти, згадані у звіті, а також ті, де є офіси СММ (команди спостерігачів, представництва і передові патрульні бази) в Донецькій і Луганській областях. (Червоним кольором виділено передову патрульну базу, з якої співробітники СММ були тимчасово передислоковані починаючи з 27 вересня 2016 року згідно з рекомендаціями експертів з безпеки з деяких держав-учасниць ОБСЄ та з урахуванням вимог СММ щодо безпеки. СММ використовує ці приміщення у світлу пору доби, а також патрулює в цьому населеному пункті вдень).