



Организация по безопасности и
сотрудничеству в Европе

Специальная мониторинговая миссия в Украине

Ежедневный отчет № 271/2019

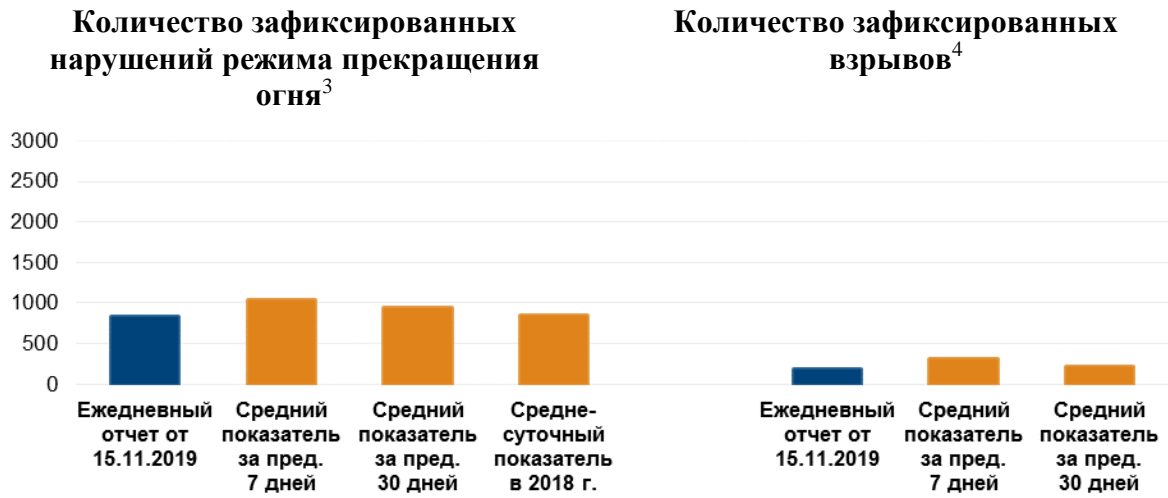
от 15 ноября 2019 года¹

Краткое изложение

- Миссия констатировала уменьшение количества нарушений режима прекращения огня в Донецкой и Луганской областях по сравнению с предыдущим отчетным периодом.
- Наблюдатели видели саперов из подконтрольных правительству районов вблизи участка разведения в районе Петровского.
- Миссия продолжала наблюдать за проведением разминирования на участке разведения в районе Золотого.
- На участке разведения в районе Станицы Луганской команда СММ продолжала наблюдать за строительными работами на разрушенной секции моста.
- Наблюдатели видели 2 автоколонны грузовиков, на некоторых была надпись «Гуманитарная помощь из Российской Федерации» в неподконтрольных правительству районах Донецкой и Луганской областей.
- Миссия продолжала содействовать проведению ремонтных работ и функционированию жизненно важных объектов гражданской инфраструктуры с обеих сторон линии соприкосновения.
- Доступ наблюдателей оставался ограниченным, в том числе на блокпосте рядом с неподконтрольным правительству Верхнешироковским*.

¹ На основании информации, поступившей от мониторинговых команд по состоянию на 19:30, 13 ноября 2019 года (по восточноевропейскому времени).

Нарушения режима прекращения огня²



² Более подробная информация обо всех случаях нарушения режима прекращения огня, а также карты Донецкой и Луганской областей, где отмечены все места, упомянутые в отчете, представлены в приложении. На протяжении отчетного периода возможность ведения наблюдения с помощью некоторых камер СММ была ограничена из-за тумана.

³ Включая взрывы.

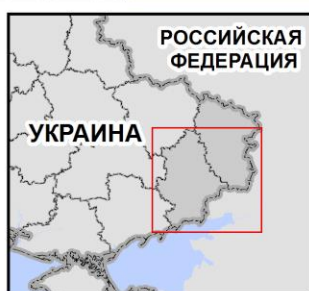
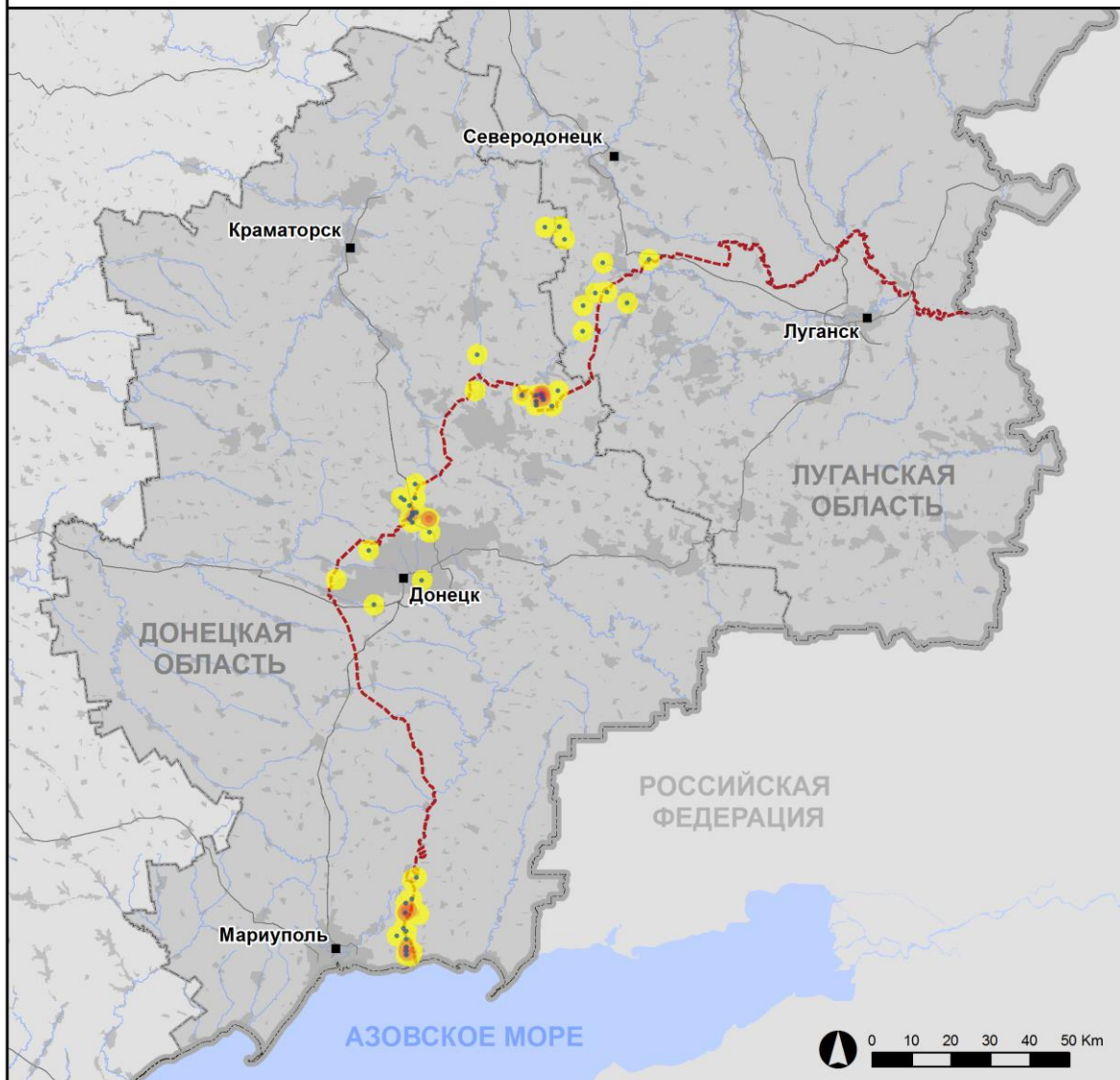
⁴ В том числе вследствие огня из вооружения неустановленного типа.

Карта зафиксированных нарушений режима прекращения огня



Организация по безопасности и сотрудничеству в Европе
Специальная мониторинговая миссия в Украине

Зафиксированные СММ нарушения режима прекращения огня 14 ноября 2019 г.



- Концентрация нарушений режима прекращения огня**
- Высокая
 -
 - Низкая
 - Взрыв
 - Населенный пункт
 - Линия соприкосновения (ориентир.)

Источники: административные границы — УКГВ ООН; дороги, реки — проект OpenStreetMap; море — VLIZ (2005), Акватории МГО; другое — ОБСЕ.

Система координат: WGS 1984 UTM Zone 37N

Данная карта предоставляется исключительно для наглядности. Отсутствие ошибок не гарантировано, а ее содержание не подразумевает, что СММ ОБСЕ утверждает или одобряет официальный статус карты.

© СММ ОБСЕ 2019 Не разрешается использовать, копировать, воспроизводить, передавать, транслировать, продавать, лицензировать или применять без предварительного разрешения со стороны ОБСЕ в письменном виде.
Создано: 15/11/2019

В Донецкой области СММ констатировала уменьшение количества нарушений режима прекращения огня, зафиксировав, среди прочего, приблизительно 175 взрывов, по сравнению с [предыдущим отчетным периодом](#) (около 390 взрывов). Большинство нарушений режима прекращения огня, в том числе 68 взрывов неопределенного происхождения, зафиксировано в южном направлении от н. п. Светлодарск (подконтрольный правительству, 57 км к северо-востоку от Донецка), а также в восточном и южном направлениях от н. п. Гнутово (подконтрольный правительству, 90 км к югу от Донецка).

В Луганской области Миссия констатировала уменьшение количества нарушений режима прекращения огня (все 16 — взрывы), по сравнению с [предыдущим отчетным периодом](#) (примерно 60 взрывов). Большинство нарушений режима прекращения огня зафиксировано в районах к северо-востоку, востоко-юго-востоку и югу от н. п. Попасная (подконтрольный правительству, 69 км к западу от Луганска), в том числе 5 взрывов рядом с участком разведения в районе н. п. Золотое (подконтрольный правительству, 60 км к западу от Луганска) (см. ниже).

Участки разведения сил и средств в районах Петровского, Золотого и Станицы Луганской⁵

14 ноября за пределами участка разведения в районе н. п. Петровское (неподконтрольный правительству, 41 км к югу от Донецка) ориентировочно в 300 м к западо-северо-западу от северо-северо-западного угла участка разведения наблюдатели видели, как 24 сапера из подконтрольных правительству районов шли с миноискателями и оборудованием в руках по дороге между н. п. Богдановка (подконтрольный правительству, 41 км к юго-западу от Донецка) и н. п. Викторовка (неподконтрольный правительству, 42 км к юго-западу от Донецка), двигаясь в восточном направлении.

Пребывая ориентировочно в 1,8 км к северу от Петровского, члены патруля Миссии видели 2 взрыва (1 из которых они также слышали) на расстоянии около 1,7 км к юго-юго-западу (по оценке, контролируемые подрывы).

14 ноября на участке разведения в районе Золотого наблюдатели видели 10 сотрудников Государственной службы Украины по чрезвычайным ситуациям рядом с железнодорожным мостом, ориентировочно в 900 м к югу от северного края участка разведения.

В тот же день, находясь на блокпосте вооруженных формирований, расположенном на южной окраине участка разведения в районе Золотого, команда СММ видела, как на участок разведения по автодороге Т1316 заехал внедорожник и зашли 5 саперов и 19 работников из неподконтрольных правительству районов. Наблюдатели отметили, что 17 из этих работников стали убирать растительность на восточной обочине той же автодороги, ориентировочно в 400 м к северу от упомянутого выше блокпоста. На участке разведения патруль Миссии также видел 5 человек, обрезавших и убравших растительность с обеих сторон автодороги Т0504, ориентировочно в 500 м к востоку от блокпоста вооруженных формирований. Команда СММ также видела, как на участок разведения заехал внедорожник с двумя людьми, на большой скорости проехал в северном направлении и вернулся с тремя людьми. Наблюдатели также видели, как с

⁵ Разведение предусмотрено Рамочным решением Трехсторонней контактной группы о разведении сил и средств от 21 сентября 2016 года.

участка разведения вышли 8 работников и член вооруженных формирований (с нарукавной повязкой с надписью «СЦКК»).

Вечером 13 ноября и во второй половине дня 14 ноября, со своих позиций на северной окраине Попасной, в н. п. Золотое-4 (Родина; подконтрольный правительству, 59 км к западу от Луганска) и на западной окраине н. п. Первомайск (неподконтрольный правительству, 53 км к северо-западу от Луганска) соответственно члены патруля Миссии слышали 7 взрывов неопределенного происхождения. По оценке, все взрывы произошли вне участка разведения, но в пределах 5 км от него.

14 ноября на **участке разведения в районе н. п. Станица Луганская** (подконтрольный правительству, 16 км к северо-востоку от Луганска), команда Миссии видела 20 работников из подконтрольных правительству районов, которые наносили покрытие на новый настил на разрушенной секции моста возле Станицы Луганской (15 км к северо-востоку от Луганска), устанавливали перила с обеих сторон настила и асфальтировали участок площадью около 30 кв. м к северу от разрушенной секции моста, соединяя ее с ранее заасфальтированной дорогой.

В тот же день южнее моста наблюдатели видели, как около 9 работников из неподконтрольных правительству районов убирали и сжигали растительность и покрышки примерно в 100 м к северо-западу от блокпоста вооруженных формирований. Команда СММ также видела 9 членов вооруженных формирований (с нарукавными повязками с надписями «СЦКК») между разрушенной частью моста и упомянутым выше блокпостом к югу от моста.

Отвод вооружения

СММ продолжала осуществлять мониторинг отвода вооружения, предусмотренного Меморандумом, а также Комплексом мер и Дополнением к нему.

Патруль Миссии отметил наличие 8 единиц вооружения (некоторые возле жилых районов), размещенных за линиями отвода, однако за пределами отведенных мест хранения вооружения в подконтрольных правительству районах Донецкой и Луганской областей (для получения более подробной информации см. таблицу ниже).

Признаки военного присутствия и присутствия военного типа в зоне безопасности⁶

Команда Миссии отметила военное присутствие и присутствие военного типа в зоне безопасности (включая бронетранспортеры в жилом районе) в Донецкой и Луганской областях (для получения более подробной информации см. таблицы ниже).

Наблюдатели также видели автоколонну из 7 бензовозов (с черными номерными знаками и белыми буквами), которая ехала в сопровождении автомобиля с табличками «ДНР» в северном направлении недалеко от коттеджного городка Хорошово (неподконтрольный правительству, 8 км к югу от Донецка).

⁶ Упомянутая в этом разделе техника не подпадает под действие Минских соглашений об отводе вооружений.

Противотанковые мины возле дороги между подконтрольным правительству Пищевиком и неподконтрольным правительству Верхнешироковским

Наблюдатели впервые видели 3 противотанковые мины с северной стороны автодороги (2 на расстоянии 10 м и 1 в 20 м от нее). Этой дорогой ежедневно пользуются гражданские лица, проживающие между н. п. Пищевик (подконтрольный правительству, 84 км к югу от Донецка) и н. п. Верхнешироковское (быв. Октябрь; неподконтрольный правительству, 85 км к югу от Донецка), рядом с передовой позицией Вооруженных сил Украины, ориентировочно в 850 м к востоко-юго-востоку от контрольного пункта въезда-выезда возле Пищевика (для ознакомления с предыдущими наблюдениями в этом районе см. [Ежедневный отчет СММ от 22 октября 2019 года](#)).

Приграничные районы, которые не контролируются правительством

14 ноября, находясь в пункте пропуска на границе вблизи н. п. Успенка (73 км к юго-востоку от Донецка) на протяжении примерно 1 часа, наблюдатели видели, что в Украину заехали 28 автомобилей (4 с украинскими номерными знаками, 9 — с российскими, 3 — с грузинскими, 3 — с номерными знаками, рассмотреть которые не удалось, а также 9 с табличками «ДНР»), 1 тентованный грузовик (с украинскими номерными знаками), 1 автобус (с российскими номерными знаками) и вошли 8 пешеходов (4 женщины и 4 мужчины, разного возраста). За этот же период из Украины выехали 24 автомобиля (4 с украинскими номерными знаками, 13 — с российскими и 1 с грузинскими номерными знаками, а также 6 табличками «ДНР»), 2 тентованных грузовика (с украинскими номерными знаками), 1 автобус (с табличками «ДНР»), а также вышли 3 пешехода (2 мужчины и 1 женщина, от 30 до 40 лет).

Две автоколонны, некоторые с надписью «Гуманитарная помощь из Российской Федерации» с номерными знаками Российской Федерации в неподконтрольных правительству районах Донецкой и Луганской областей

14 ноября наблюдатели видели автоколонну в составе 24 тентованных грузовиков с российскими номерными знаками (на двух из них были надписи «Гуманитарная помощь из Российской Федерации» на русском языке), которая в сопровождении 4 автомобилей с табличками «ДНР» прибыла к объекту, расположенному в южной части Донецка. Затем команда Миссии видела, как 8 грузовиков заехали на территорию объекта, а 16 грузовиков (и упомянутые выше 4 автомобиля) продолжили движение в юго-восточном направлении. В тот же день члены патруля Миссии видели также 24 тентованных грузовика (с указанной выше надписью на двух из них), которые ехали в юго-восточном направлении по автодороге Т0509 на юго-восточной окраине н. п. Кутейниково (неподконтрольный правительству, 42 км к юго-востоку от Донецка).

В тот же день команда СММ видела, как 4 человека (мужчины и женщины, различного возраста; некоторые держали фото- и видеокамеру, и штативы) вошли на территорию объекта вооруженных формирований, расположенного в южной части неподконтрольного правительству Луганска. Члены патруля СММ видели, как 3 автомобиля с табличками «ДНР» и 13 тентованных грузовиков с российскими номерными знаками (на двух из них было написано «Гуманитарная помощь из Российской Федерации» на русском языке) заехали на территорию того же объекта (еще 2 автомобиля вооруженных формирований сопровождали грузовики ко входу этого объекта, но не заезжали вовнутрь). Команда Миссии видела, как эти грузовики

разгружали при помощи автопогрузчика (для ознакомления с предыдущими наблюдениями в этом районе см. [Ежедневный отчет СММ от 8 ноября 2019 года](#)).

Усилия СММ по содействию проведению ремонтных работ и обеспечению функционирования на жизненно важных объектах гражданской инфраструктуры

Миссия осуществляла мониторинг соблюдения режима прекращения огня для содействия проведению осмотра и ремонтных работ на водопроводе между н. п. Золотое-3 (Стахановец; неподконтрольный правительству, 62 км к западу от Луганска) и Попасной, возле н. п. Золотое-5 (Михайловка; неподконтрольный правительству, 58 км к западу от Луганска), а также на линиях электропередачи между н. п. Золотое-5 (Михайловка) и н. п. Бердянка (неподконтрольный правительству, 45 км к западу от Луганска).

Миссия продолжала содействовать обеспечению работы Донецкой фильтровальной станции (ДФС, 15 км к северу от Донецка) и осуществлять мониторинг общей ситуации с безопасностью в районе насосной станции возле н. п. Василевка (неподконтрольный правительству, 20 км к северу от Донецка). Камера СММ, установленная возле ДФС и патруль Миссии, расположенный рядом с насосной станцией, зафиксировали нарушения режима прекращения огня, в том числе взрывы поблизости (см. таблицу ниже).

***Ограничение свободы передвижения и другие препятствия в выполнении мандата СММ**

Деятельность по мониторингу и свобода передвижения СММ ограничены из-за угроз в области безопасности, включая риски, связанные с наличием мин и неразорвавшихся боеприпасов, а также другими препятствиями, которые ежедневно меняются. Мандат СММ предусматривает свободный и безопасный доступ по всей Украине. Все подписанты Комплекса мер согласились с необходимостью свободного и безопасного доступа, а также с тем, что ограничение свободы передвижения СММ является нарушением и что на подобные нарушения необходимо оперативно реагировать. Они также согласились с тем, что Совместный центр контроля и координации (СЦКК) должен содействовать такому реагированию и осуществлять общую координацию работ по разминированию. Однако вооруженные формирования в отдельных районах Донецкой и Луганской областей часто отказывают СММ в доступе к районам, прилегающим к неподконтрольным правительству участкам границы Украины (например, см. [Ежедневный отчет СММ от 26 октября 2019 года](#)). Деятельность СММ в Донецкой и Луганской областях оставалась ограниченной после того, как [23 апреля 2017 года недалеко от Пришиба произошел инцидент со смертельным исходом](#). В связи с этим способность Миссии осуществлять наблюдение по-прежнему ограничена.

Запрет доступа:

- На блокпосте к западу от н. п. Верхнешироковское (быв. Октябрь; неподконтрольный правительству, 85 км к югу от Донецка) член вооруженных формирований [снова](#) отказал команде СММ в проезде, ссылаясь на «проведение работ по разминированию в том районе».

Регулярные ограничения на участках разведения сил и средств и из-за мин/неразорвавшихся боеприпасов:

- Не осуществив сплошное разминирование и извлечение неразорвавшихся боеприпасов и других препятствий, стороны по-прежнему отказывали СММ в неограниченном доступе, а также в возможности передвигаться по отдельным дорогам, которые ранее были определены как важные для осуществления Миссией эффективного мониторинга и для передвижения гражданских лиц.

Доступ при условии:

- На блокпосте вооруженных формирований в Петровском районе города Донецка (неподконтрольный правительству, 15 км к юго-западу от центра Донецка) членам патруля Миссии разрешили проехать лишь в сопровождении грузовика вооруженных формирований.

Таблица вооружений

Вооружение, размещенное за линиями отвода, но вне выделенных мест хранения вооружения

| Дата | К-во единиц вооружения | Вид вооружения | Место | Источник наблюдения |
|--|------------------------|---|---|---------------------|
| Подконтрольные правительству районы | | | | |
| 14.11.2019 | 2 | Зенитный ракетный комплекс (9К35 «Стрела-10») | Возле железнодорожной станции в н. п. Рубежное (84 км к северо-западу от Луганска) | патруль |
| | 6 | самоходная гаубица (2С7 «Пион», 203 мм), некоторые были без пусковых ракетных контейнеров | Возле жилого района и железнодорожной станции в н. п. Покровск (быв. Красноармейск; 55 км к северо-западу от Донецка) | |

Таблица признаков военного присутствия в зоне безопасности⁸

| Дата | К-во | Тип | Место | Источник наблюдения |
|--|------|------------------------------|---|---------------------|
| Подконтрольные правительству районы | | | | |
| 14.11.2019 | 3 | Бронетранспортер (МТ-ЛБ) | В жилом районе н. п. Победа (27 км к западу от Донецка) | патруль |
| | 1 | боевая машина пехоты (БМП-1) | В н. п. Попасная (69 км к западу от Луганска) | |
| | 1 | Боевая машина пехоты (БМП-2) | В н. п. Золотое-2 (Карбонит; 62 км к западу от Луганска) | |
| | 1 | Бронетранспортер (МТ-ЛБ) | Неподалеку от н. п. Орехово (57 км к северо-западу от Луганска) | |

⁷На основании информации, поступившей от мониторинговых команд по состоянию на 19:30, 14 ноября 2019 года (по восточноевропейскому времени)

⁸ Упомянутая в этом разделе техника не подпадает под действие Минских соглашений об отводе вооружений.

Таблица нарушений режима прекращения огня по состоянию на 14 ноября 2019 г.⁹

| Месторасположение СММ | Место происшествия | Способ | К-во | Наблюдения | Описание | Вооружение | Дата, время |
|--|--------------------|---------------|------|--------------------------|------------------------------------|------------|--------------|
| камера СММ в н. п. Чермалык (подконтрольный правительству, 77 км к Ю от Донецка) | 2–4 км к ЮЮВ | зафиксировала | 5 | снаряд | с ВСВ на ЗЮЗ | Н/Д | 14.11, 16:34 |
| | 2–4 км к ЮЮВ | зафиксировала | 1 | вспышка дульного пламени | | Н/Д | 14.11, 16:53 |
| | 2–4 км к ЮЮВ | зафиксировала | 1 | снаряд | с ЗЮЗ на ВСВ | Н/Д | 14.11, 16:53 |
| | 2–4 км к ЮЮВ | зафиксировала | 1 | снаряд | с ЮЮЗ на ССВ | Н/Д | 14.11, 16:55 |
| | 2–4 км к ЮВ | зафиксировала | 1 | взрыв | Разрыв (после предыдущего события) | Н/Д | 14.11, 16:55 |
| камера СММ на Донецкой фильтровальной станции (15 км к С от Донецка) | 300–800 м к Ю | зафиксировала | 6 | снаряд | с ВСВ на ЗЮЗ | Н/Д | 13.11, 19:10 |
| | 300–800 м к ЮЮВ | зафиксировала | 2 | снаряд | с СВ на ЮЗ | Н/Д | 13.11, 19:11 |
| | 300–800 м к Ю | зафиксировала | 2 | вспышка дульного пламени | | Н/Д | 13.11, 19:29 |
| | 300–800 м к Ю | зафиксировала | 1 | взрыв | неопределенного происхождения | Н/Д | 13.11, 19:29 |
| | 300–800 м к ЮЮВ | зафиксировала | 1 | взрыв | неопределенного происхождения | Н/Д | 13.11, 19:29 |
| камера СММ в 1,5 км к СВ от н. п. Гнутово (подконтрольный правительству, 90 км к Ю от Донецка) | 2–4 км к ЮВ | зафиксировала | 2 | снаряд | с ЗЮЗ на ВСВ | Н/Д | 13.11, 18:49 |
| | 2–4 км к ВЮВ | зафиксировала | 3 | снаряд | с ЗЮЗ на ВСВ | Н/Д | 13.11, 18:55 |
| | 2–4 км к ВЮВ | зафиксировала | 2 | снаряд | с ЗЮЗ на ВСВ | Н/Д | 13.11, 19:38 |
| | 2–4 км к ВЮВ | зафиксировала | 1 | снаряд | с ЗЮЗ на ВСВ | Н/Д | 13.11, 19:39 |
| | 2–4 км к ЮВ | зафиксировала | 16 | снаряд | с ЗЮЗ на ВСВ | Н/Д | 13.11, 19:49 |
| | 2–4 км к ВЮВ | зафиксировала | 4 | снаряд | с ЗЮЗ на ВСВ | Н/Д | 13.11, 20:27 |
| | 2–4 км к ЮВ | зафиксировала | 14 | снаряд | с ЗЮЗ на ВСВ | Н/Д | 13.11, 21:43 |
| | 2–4 км к ВЮВ | зафиксировала | 2 | снаряд | с ССВ на ЮЮЗ | Н/Д | 13.11, 21:53 |
| | 2–4 км к ВЮВ | зафиксировала | 16 | снаряд | с ЗЮЗ на ВСВ | Н/Д | 13.11, 22:26 |
| | 2–4 км к В | зафиксировала | 1 | снаряд | с С на Ю | Н/Д | 13.11, 22:26 |
| | 2–4 км к ВЮВ | зафиксировала | 1 | очередь | с ЗЮЗ на ВСВ | Н/Д | 13.11, 22:52 |
| | 2–4 км к ВЮВ | зафиксировала | 1 | очередь | с ЗЮЗ на ВСВ | Н/Д | 13.11, 22:58 |
| | 2–4 км к ВЮВ | зафиксировала | 3 | снаряд | с ЗЮЗ на ВСВ | Н/Д | 13.11, 22:59 |
| | 2–4 км к ВЮВ | зафиксировала | 4 | снаряд | с ЗЮЗ на ВСВ | Н/Д | 13.11, 23:55 |
| | 2–4 км к ВЮВ | зафиксировала | 7 | снаряд | с ССВ на ЮЮЗ | Н/Д | 14.11, 00:15 |
| | 2–4 км к ВЮВ | зафиксировала | 1 | снаряд | с ЗЮЗ на ВСВ | Н/Д | 14.11, 00:49 |
| | 2–4 км к ВЮВ | зафиксировала | 9 | снаряд | с ЗЮЗ на ВСВ | Н/Д | 14.11, 00:50 |
| | 2–4 км к ВЮВ | зафиксировала | 2 | снаряд | с ССВ на ЮЮЗ | Н/Д | 14.11, 01:25 |
| | 2–4 км к ВЮВ | зафиксировала | 3 | снаряд | с ЮЗ на СВ | Н/Д | 14.11, 01:51 |
| | 2–4 км к ЮВ | зафиксировала | 2 | снаряд | с ЗЮЗ на ВСВ | Н/Д | 14.11, 01:56 |
| | 2–4 км к ЮВ | зафиксировала | 1 | снаряд | с ЮЗ на СВ | Н/Д | 14.11, 01:58 |
| | 2–4 км к ЮВ | зафиксировала | 1 | снаряд | с ЮЗ на СВ | Н/Д | 14.11, 02:00 |
| | 2–4 км к ЮВ | зафиксировала | 1 | снаряд | с ЮЗ на СВ | Н/Д | 14.11, 02:01 |
| | 2–4 км к ЮВ | зафиксировала | 3 | снаряд | с ЮЗ на СВ | Н/Д | 14.11, 02:03 |
| | 2–4 км к ЮВ | зафиксировала | 6 | снаряд | с ЮЗ на СВ | Н/Д | 14.11, 02:05 |
| | 2–4 км к ЮВ | зафиксировала | 4 | снаряд | с ЮЗ на СВ | Н/Д | 14.11, 02:06 |

⁹ В таблице указаны исключительно те инциденты, которые наблюдатели СММ видели/слышали лично, а также те случаи, которые СММ оценивает как учения с боевой стрельбой, контролируемые взрывы и т.п. Указанные детали, а именно: расстояние, направление, тип оружия и т.д. — основаны на оценках, сделанных наблюдателями на местах, и необязательно всегда являются точными. Надпись «нет данных» (Н/Д) означает, что СММ не смогла подтвердить информацию из-за расстояния, погодных условий и/или по другим причинам. Нарушения режима прекращения огня, зафиксированные параллельно несколькими патрулями, отражаются в таблице только один раз.

| | | | | | | | |
|---|--------------|---------------|----|--------------------------|--|-----|--------------|
| | 2-4 км к ЮВ | зафиксировала | 1 | снаряд | выпущенный вверх | Н/Д | 14.11, 02:11 |
| | 2-4 км к ЮВ | зафиксировала | 1 | снаряд | с ССВ на ЮЮЗ | Н/Д | 14.11, 02:11 |
| | 2-4 км к ВЮВ | зафиксировала | 3 | снаряд | с ССВ на ЮЮЗ | Н/Д | 14.11, 02:30 |
| | 2-4 км к ВЮВ | зафиксировала | 2 | снаряд | выпущенный вверх | Н/Д | 14.11, 02:30 |
| | 2-4 км к ВЮВ | зафиксировала | 8 | снаряд | с ЮЗ на СВ | Н/Д | 14.11, 02:30 |
| | 2-4 км к ВЮВ | зафиксировала | 6 | снаряд | с ЮЗ на СВ | Н/Д | 14.11, 03:00 |
| | 2-4 км к ВЮВ | зафиксировала | 3 | снаряд | с ЮЗ на СВ | Н/Д | 14.11, 03:02 |
| | 2-4 км к ВЮВ | зафиксировала | 2 | снаряд | с ССВ на ЮЮЗ | Н/Д | 14.11, 03:02 |
| | 2-4 км к ЮВ | зафиксировала | 3 | снаряд | с ЮЗ на СВ | Н/Д | 14.11, 03:18 |
| | 2-4 км к ЮВ | зафиксировала | 11 | снаряд | с ЗЮЗ на ВСВ | Н/Д | 14.11, 03:25 |
| | 2-4 км к ЮВ | зафиксировала | 5 | взрыв | неопределенного происхождения | Н/Д | 14.11, 03:25 |
| | 2-4 км к ЮВ | зафиксировала | 6 | снаряд | с ЮЗ на СВ | Н/Д | 14.11, 03:31 |
| | 2-4 км к ВЮВ | зафиксировала | 4 | снаряд | с ЮЮЗ на ССВ | Н/Д | 14.11, 03:59 |
| | 2-4 км к ЮВ | зафиксировала | 1 | вспышка дульного пламени | | Н/Д | 14.11, 05:20 |
| | 2-4 км к ВЮВ | зафиксировала | 1 | снаряд | с ЮЮЗ на ССВ (после предыдущего события) | Н/Д | 14.11, 05:20 |
| | 2-4 км к ВЮВ | зафиксировала | 3 | снаряд | с ЮЮЗ на ССВ | Н/Д | 14.11, 05:20 |
| | 2-4 км к ЮВ | зафиксировала | 1 | взрыв | неопределенного происхождения | Н/Д | 14.11, 05:20 |
| | 3-5 км к ВЮВ | зафиксировала | 3 | снаряд | с ССВ на ЮЮЗ | Н/Д | 14.11, 17:45 |
| | 3-5 км к ВЮВ | зафиксировала | 7 | снаряд | с ЮЮЗ на ССВ | Н/Д | 14.11, 17:47 |
| | 4-8 км к ВЮВ | зафиксировала | 1 | снаряд | выпущенный вверх | Н/Д | 14.11, 18:18 |
| | 3-5 км к ВСВ | зафиксировала | 3 | взрыв | неопределенного происхождения | Н/Д | 14.11, 18:19 |
| | 2-4 км к ВСВ | зафиксировала | 1 | снаряд | с ССВ на ЮЮЗ | Н/Д | 14.11, 18:19 |
| | 4-8 км к ВЮВ | зафиксировала | 5 | снаряд | с ССВ на ЮЮЗ | Н/Д | 14.11, 18:19 |
| камера СММ в н. п. Красногоровка (подконтрольный правительству, 21 км к З от Донецка) | 2-4 км к ЮВ | зафиксировала | 1 | снаряд | с ЗЮЗ на ВСВ | Н/Д | 13.11, 18:59 |
| Камера СММ к В от н. п. Ломакино (подконтрольный правительству, 90 км к Ю от Донецка) | 2-4 км к В | зафиксировала | 2 | снаряд | с СЗ на ЮВ | Н/Д | 13.11, 18:44 |
| | 2-4 км к В | зафиксировала | 1 | взрыв | неопределенного происхождения | Н/Д | 13.11, 19:24 |
| | 4-6 км к ВСВ | зафиксировала | 1 | взрыв | неопределенного происхождения | Н/Д | 14.11, 17:16 |
| камера СММ на КПВВ в н. п. Майорск (подконтрольный правительству, 45 км к СВ от Донецка) | 2-4 км к ВСВ | зафиксировала | 1 | осветительная ракета | с ССЗ на ЮЮВ | Н/Д | 13.11, 21:37 |
| | 2-4 км к ВСВ | зафиксировала | 1 | осветительная ракета | с ССЗ на ЮЮВ | Н/Д | 13.11, 21:48 |
| | 2-4 км к ВСВ | зафиксировала | 1 | снаряд | с С на Ю | Н/Д | 13.11, 22:05 |
| камера СММ, установленная в 1 км к ЮЗ от н. п. Широкино (подконтрольный правительству, 100 км к Ю от Донецка) | 2-4 км к С | зафиксировала | 1 | снаряд | с З на В | Н/Д | 13.11, 18:35 |
| | 2-4 км к С | зафиксировала | 6 | снаряд | с З на В | Н/Д | 13.11, 18:44 |
| | 2-4 км к С | зафиксировала | 2 | взрыв | неопределенного происхождения | Н/Д | 13.11, 18:45 |
| | 2-4 км к С | зафиксировала | 5 | снаряд | с В на З | Н/Д | 13.11, 18:46 |
| | 2-4 км к С | зафиксировала | 1 | взрыв | неопределенного происхождения | Н/Д | 13.11, 18:47 |
| | 2-4 км к С | зафиксировала | 1 | взрыв | неопределенного происхождения | Н/Д | 13.11, 19:11 |
| | 2-4 км к С | зафиксировала | 1 | взрыв | неопределенного происхождения | Н/Д | 13.11, 19:27 |

| | | | | | | |
|--------------|---------------|----|--------------------------|--------------------------------------|-----|--------------|
| 2–4 км к С | зафиксировала | 1 | взрыв | неопределенного происхождения | Н/Д | 13.11, 19:54 |
| 3–5 км к С | зафиксировала | 1 | взрыв | неопределенного происхождения | Н/Д | 13.11, 20:30 |
| 2–4 км к ССВ | зафиксировала | 5 | снаряд | с В на З | Н/Д | 13.11, 20:39 |
| 2–4 км к ССВ | зафиксировала | 1 | снаряд | с З на В | Н/Д | 13.11, 20:39 |
| 3–5 км к ССВ | зафиксировала | 4 | снаряд | с З на В | Н/Д | 13.11, 20:43 |
| 3–5 км к ССВ | зафиксировала | 5 | снаряд | с З на В | Н/Д | 13.11, 20:49 |
| 3–5 км к ССВ | зафиксировала | 1 | вспышка дульного пламени | | Н/Д | 13.11, 20:50 |
| 3–5 км к ССВ | зафиксировала | 1 | снаряд | с З на В (после предыдущего события) | Н/Д | 13.11, 20:50 |
| 3–5 км к ССВ | зафиксировала | 2 | снаряд | с З на В | Н/Д | 13.11, 20:50 |
| 3–5 км к С | зафиксировала | 1 | взрыв | неопределенного происхождения | Н/Д | 13.11, 21:11 |
| 3–5 км к С | зафиксировала | 3 | снаряд | с Ю на С | Н/Д | 13.11, 21:25 |
| 3–5 км к С | зафиксировала | 1 | снаряд | с Ю на С | Н/Д | 13.11, 23:27 |
| 3–5 км к С | зафиксировала | 8 | снаряд | с З на В | Н/Д | 14.11, 00:03 |
| 3–5 км к С | зафиксировала | 1 | снаряд | выпущенный вверх | Н/Д | 14.11, 00:03 |
| 3–5 км к С | зафиксировала | 3 | снаряд | с ЗЮЗ на ВСВ | Н/Д | 14.11, 00:05 |
| 3–5 км к С | зафиксировала | 1 | снаряд | с ВЮВ на ЗСЗ | Н/Д | 14.11, 00:10 |
| 3–5 км к С | зафиксировала | 1 | взрыв | неопределенного происхождения | Н/Д | 14.11, 00:10 |
| 3–5 км к С | зафиксировала | 1 | снаряд | с Ю на С | Н/Д | 14.11, 00:48 |
| 3–5 км к С | зафиксировала | 7 | снаряд | с В на З | Н/Д | 14.11, 01:16 |
| 3–5 км к С | зафиксировала | 1 | снаряд | выпущенный вверх | Н/Д | 14.11, 01:16 |
| 4–6 км к С | зафиксировала | 1 | взрыв | неопределенного происхождения | Н/Д | 14.11, 01:23 |
| 4–6 км к С | зафиксировала | 1 | снаряд | выпущенный вверх | Н/Д | 14.11, 01:31 |
| 4–6 км к С | зафиксировала | 1 | взрыв | неопределенного происхождения | Н/Д | 14.11, 01:35 |
| 4–6 км к С | зафиксировала | 1 | взрыв | неопределенного происхождения | Н/Д | 14.11, 01:54 |
| 4–6 км к С | зафиксировала | 1 | взрыв | взрыв в воздухе | Н/Д | 14.11, 01:54 |
| 3–5 км к С | зафиксировала | 2 | снаряд | с З на В | Н/Д | 14.11, 03:41 |
| 3–5 км к С | зафиксировала | 1 | снаряд | с З на В | Н/Д | 14.11, 05:15 |
| 3–5 км к С | зафиксировала | 4 | взрыв | неопределенного происхождения | Н/Д | 14.11, 05:40 |
| 3–5 км к С | зафиксировала | 3 | взрыв | неопределенного происхождения | Н/Д | 14.11, 05:41 |
| 2–4 км к С | зафиксировала | 1 | снаряд | с В на З | Н/Д | 14.11, 16:47 |
| 8–10 км к С | зафиксировала | 1 | взрыв | неопределенного происхождения | Н/Д | 14.11, 16:53 |
| 6–8 км к С | зафиксировала | 1 | взрыв | неопределенного происхождения | Н/Д | 14.11, 16:54 |
| 6–8 км к С | зафиксировала | 1 | взрыв | неопределенного происхождения | Н/Д | 14.11, 16:55 |
| 3–5 км к С | зафиксировала | 6 | снаряд | с В на З | Н/Д | 14.11, 17:07 |
| 3–5 км к С | зафиксировала | 1 | снаряд | с З на В | Н/Д | 14.11, 17:15 |
| 3–5 км к С | зафиксировала | 2 | снаряд | с В на З | Н/Д | 14.11, 17:15 |
| 2–4 км к С | зафиксировала | 1 | взрыв | неопределенного происхождения | Н/Д | 14.11, 17:21 |
| 4–6 км к С | зафиксировала | 3 | снаряд | с З на В | Н/Д | 14.11, 17:55 |
| 4–6 км к С | зафиксировала | 10 | снаряд | с З на В | Н/Д | 14.11, 18:00 |
| 6–8 км к С | зафиксировала | 1 | взрыв | неопределенного происхождения | Н/Д | 14.11, 18:06 |

| | | | | | | | |
|--|---------------|---------------|----|---------|-------------------------------|-------------------|--------------------|
| | 4–6 км к С | зафиксировала | 10 | снаряд | с З на В | Н/Д | 14.11, 18:21 |
| | 4–6 км к С | зафиксировала | 2 | снаряд | с В на З | Н/Д | 14.11, 18:21 |
| | 3–5 км к С | зафиксировала | 5 | снаряд | с З на В | Н/Д | 14.11, 18:22 |
| Центр н. п. Донецк (неподконтрольный правительству) | 4 км к ЮВ | слышали | 3 | взрыв | выстрел | Н/Д | 14.11, 09:58-10:12 |
| | 12–14 км к ЮЗ | слышали | 3 | взрыв | неопределенного происхождения | Н/Д | 14.11, 10:17 |
| примерно 8 км к СЗ от центра н. п. Донецк (неподконтрольный правительству) | 3–4 км к З | слышали | 2 | взрыв | неопределенного происхождения | Н/Д | 14.11, 11:50 |
| С окраина н. п. Углегорск (неподконтрольный правительству, 49 км к СВ от Донецка) | 5–7 км к С | слышали | 1 | взрыв | неопределенного происхождения | Н/Д | 14.11, 09:55 |
| | 5–7 км к С | слышали | 1 | взрыв | неопределенного происхождения | Н/Д | 14.11, 10:03 |
| | 5–7 км к С | слышали | 1 | взрыв | неопределенного происхождения | Н/Д | 14.11, 10:05 |
| | 5–7 км к С | слышали | 1 | взрыв | неопределенного происхождения | Н/Д | 14.11, 10:40 |
| | 5–7 км к С | слышали | 1 | взрыв | неопределенного происхождения | Н/Д | 14.11, 10:55 |
| примерно 1 км к В от н. п. Крутая Балка (неподконтрольный правительству, 16 км к С от Донецка) | 3–4 км к ЮЗ | слышали | 2 | очередь | | стрелковое оружие | 14.11, 11:13 |
| | 3–4 км к ЮЗ | слышали | 3 | взрыв | неопределенного происхождения | Н/Д | 14.11, 11:27-11:30 |
| примерно 1 км к СЗ от железнодорожного вокзала в н. п. Ясиноватая (неподконтрольный правительству, 16 км к СВ от Донецка) | 2–3 км к ЮВ | слышали | 20 | очередь | | стрелковое оружие | 14.11, 09:00-09:30 |
| | 2–3 км к ЮВ | слышали | 10 | выстрел | | стрелковое оружие | 14.11, 09:00-09:30 |
| | 2–3 км к ЮВ | слышали | 32 | выстрел | | стрелковое оружие | 14.11, 09:37-09:50 |
| | 2–3 км к ЮВ | слышали | 6 | очередь | | стрелковое оружие | 14.11, 09:37-09:50 |
| | 2–3 км к ЮВ | слышали | 4 | выстрел | | стрелковое оружие | 14.11, 09:55-10:22 |
| | 2–3 км к ЮВ | слышали | 10 | очередь | | стрелковое оружие | 14.11, 09:55-10:22 |
| | 5–6 км к ЮЮВ | слышали | 1 | взрыв | неопределенного происхождения | Н/Д | 14.11, 10:00 |
| | 2–3 км у ЮЮЗ | слышали | 1 | выстрел | | стрелковое оружие | 14.11, 12:57 |
| | 2–3 км у ЮЮЗ | слышали | 1 | выстрел | | стрелковое оружие | 14.11, 13:10 |
| ЮВ окраина н. п. Авдеевка (подконтрольный правительству, 17 км к С от Донецка) | 2–3 км к СВ | слышали | 1 | взрыв | неопределенного происхождения | Н/Д | 14.11, 10:27 |
| | 2–3 км к ЮВ | слышали | 2 | взрыв | неопределенного происхождения | Н/Д | 14.11, 10:29 |
| | 2–3 км к ЮВ | слышали | 1 | взрыв | неопределенного происхождения | Н/Д | 14.11, 10:30 |
| | 2–3 км к ЮВ | слышали | 2 | взрыв | неопределенного происхождения | Н/Д | 14.11, 10:32 |
| | 2–3 км к ВЮВ | слышали | 2 | взрыв | неопределенного происхождения | Н/Д | 14.11, 10:59 |

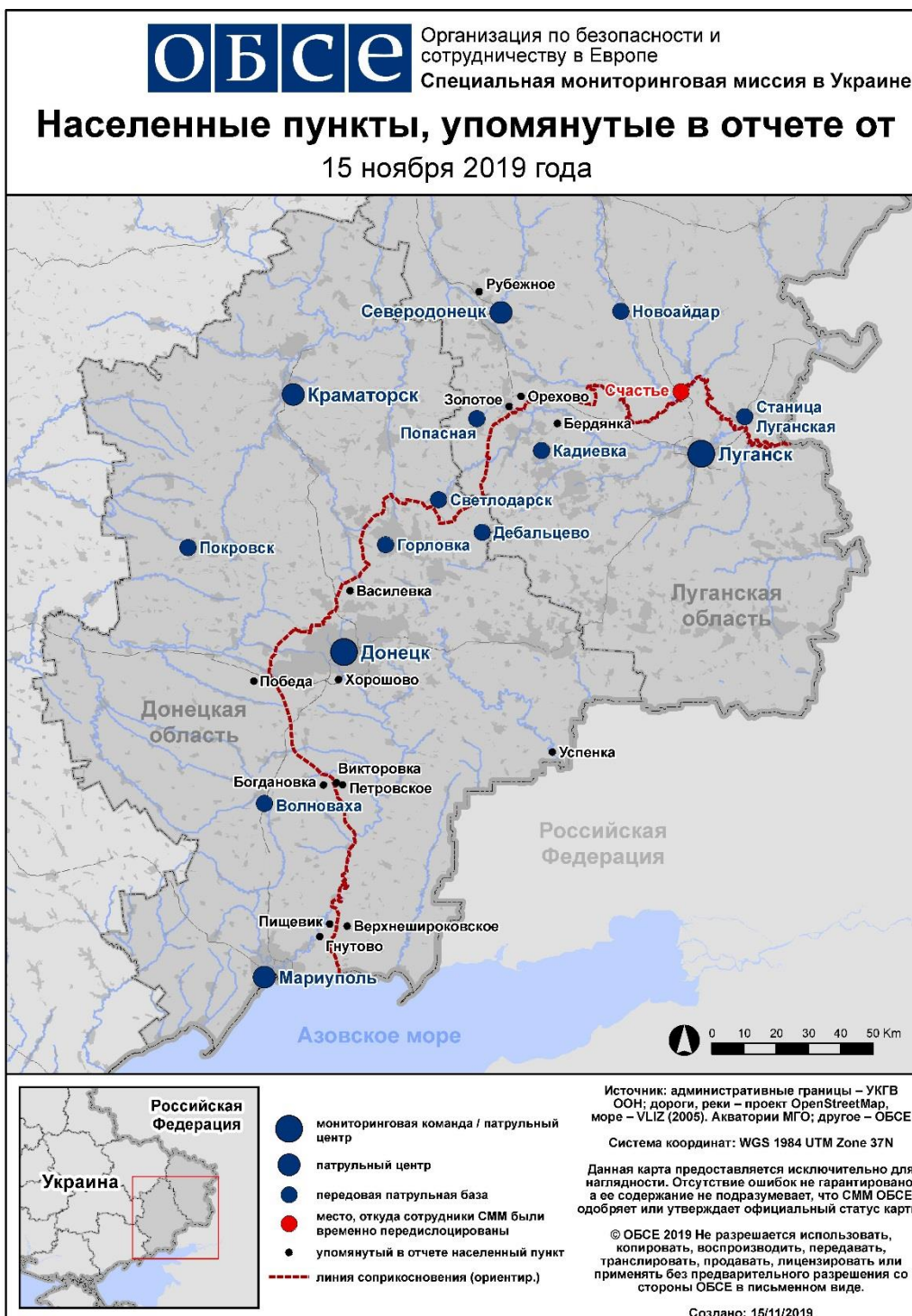
| | | | | | | | |
|--|--------------|---------|----|---------|-------------------------------|--------------------------|--------------------|
| | 2–3 км к В | слышали | 2 | взрыв | неопределенного происхождения | Н/Д | 14.11, 11:00 |
| | 2–3 км к ЮВ | слышали | 2 | взрыв | неопределенного происхождения | Н/Д | 14.11, 11:25 |
| | 2–3 км к ЮВ | слышали | 1 | взрыв | неопределенного происхождения | Н/Д | 14.11, 11:26 |
| | 2–3 км к ЮВ | слышали | 2 | взрыв | неопределенного происхождения | Н/Д | 14.11, 11:28 |
| | 2–3 км к ЮВ | слышали | 2 | взрыв | неопределенного происхождения | Н/Д | 14.11, 11:29 |
| | 3–4 км к В | слышали | 1 | взрыв | неопределенного происхождения | Н/Д | 14.11, 11:33 |
| | 3–4 км к ЮВ | слышали | 2 | взрыв | неопределенного происхождения | Н/Д | 14.11, 11:43 |
| н. п. Орловское (подконтрольный правительству, 82 км к Ю от Донецка) | 4–6 км к ВЮВ | слышали | 1 | взрыв | неопределенного происхождения | Н/Д | 14.11, 12:44 |
| н. п. Светлодарск (подконтрольный правительству, 57 км к СВ от Донецка) | 3–4 км к ЮЮВ | слышали | 3 | взрыв | неопределенного происхождения | Н/Д | 13.11, 20:06 |
| | 3–4 км к ЮЮВ | слышали | 4 | взрыв | неопределенного происхождения | Н/Д | 13.11, 20:08 |
| | 3–4 км к ЮЮВ | слышали | 2 | взрыв | неопределенного происхождения | Н/Д | 13.11, 20:12 |
| | 3–4 км к ЮЮВ | слышали | 60 | очередь | | крупнокалиберный пулемет | 13.11, 20:35-20:57 |
| | 3–4 км к ЮЮВ | слышали | 2 | взрыв | неопределенного происхождения | Н/Д | 13.11, 20:58 |
| | 3–4 км к ЮЮВ | слышали | 70 | очередь | | крупнокалиберный пулемет | 13.11, 20:58-21:05 |
| | 3–4 км к ЮЮВ | слышали | 1 | взрыв | неопределенного происхождения | Н/Д | 13.11, 21:09 |
| | 3–4 км к ЮЮВ | слышали | 6 | взрыв | неопределенного происхождения | Н/Д | 13.11, 21:14-21:20 |
| | 3–4 км к ЮЮВ | слышали | 30 | очередь | | крупнокалиберный пулемет | 13.11, 21:14-21:20 |
| | 3–4 км к ЮЮВ | слышали | 20 | очередь | | крупнокалиберный пулемет | 13.11, 21:20-21:30 |
| | 3–4 км к ЮЮВ | слышали | 6 | взрыв | неопределенного происхождения | Н/Д | 13.11, 21:20-21:30 |
| | 3–4 км к ЮЮВ | слышали | 5 | взрыв | неопределенного происхождения | Н/Д | 13.11, 21:35-21:38 |
| | 4–6 км к ЮЮВ | слышали | 1 | взрыв | неопределенного происхождения | Н/Д | 13.11, 22:31 |
| | 3–4 км к ЮЮВ | слышали | 9 | очередь | | крупнокалиберный пулемет | 13.11, 22:31 |

| | | | | | | | |
|--------------------------------------|---------------|---------|----|---------|-------------------------------|--------------------------|--------------------|
| | 3–4 км к ЮЮОВ | слышали | 15 | выстрел | | стрелковое оружие | 13.11, 22:31 |
| | 4–6 км к ЮЮОВ | слышали | 1 | взрыв | неопределенного происхождения | Н/Д | 13.11, 22:56 |
| | 3–4 км к ЮЮОВ | слышали | 9 | очередь | | крупнокалиберный пулемет | 13.11, 23:52 |
| | 3–4 км к ЮЮОВ | слышали | 6 | выстрел | | стрелковое оружие | 13.11, 23:52 |
| | 4–5 км к ЮЮОВ | слышали | 1 | взрыв | неопределенного происхождения | Н/Д | 14.11, 08:56 |
| | 5–7 км к Ю | слышали | 4 | взрыв | неопределенного происхождения | Н/Д | 14.11, 14:19-14:20 |
| | 4–6 км к Ю | слышали | 1 | взрыв | неопределенного происхождения | Н/Д | 14.11, 15:01 |
| | 4–6 км к ЮЗ | слышали | 9 | очередь | | крупнокалиберный пулемет | 14.11, 15:01-15:06 |
| | 4–6 км к Ю | слышали | 12 | взрыв | неопределенного происхождения | Н/Д | 14.11, 15:11-15:13 |
| | 4–6 км к ЮЗ | слышали | 8 | взрыв | неопределенного происхождения | Н/Д | 14.11, 15:32-15:37 |
| | 5–7 км к ВЮВ | слышали | 2 | взрыв | неопределенного происхождения | Н/Д | 14.11, 15:38-15:40 |
| | 3–4 км к Ю | слышали | 3 | взрыв | выстрел | миномет (тип — Н/Д) | 14.11, 15:56-15:59 |
| | 4–5 км к ЮЮОВ | слышали | 4 | взрыв | неопределенного происхождения | Н/Д | 14.11, 16:01-16:03 |
| | 4–5 км к ЮЮОВ | слышали | 6 | очередь | | стрелковое оружие | 14.11, 16:03 |
| | 4–5 км к ЮЮОВ | слышали | 3 | очередь | | крупнокалиберный пулемет | 14.11, 16:06 |
| | 4–5 км к ЮЮОВ | слышали | 30 | очередь | | стрелковое оружие | 14.11, 17:00-17:10 |
| | 4–5 км к ЮЮОВ | слышали | 10 | очередь | | крупнокалиберный пулемет | 14.11, 17:43 |
| | 4–5 км к ЮЮОВ | слышали | 1 | взрыв | неопределенного происхождения | Н/Д | 14.11, 17:58 |
| | 4–5 км к ЮЮОВ | слышали | 1 | взрыв | неопределенного происхождения | Н/Д | 14.11, 18:05 |
| | 4–5 км к ЮЮОВ | слышали | 10 | очередь | | крупнокалиберный пулемет | 14.11, 18:05 |
| примерно 500 м к СВ от н. п. Каменка | 2–3 км к СВ | слышали | 3 | взрыв | неопределенного происхождения | Н/Д | 14.11, 09:30 |

| | | | | | | | |
|---|--------------|---------|---|---------|--|--------------------------|--------------------|
| (подконтрольный правительству, 20 км к С от Донецка) | 2–3 км к СВ | слышали | 4 | взрыв | неопределенного происхождения | Н/Д | 14.11, 09:39-09:41 |
| | 2–3 км к ЮЗ | слышали | 2 | взрыв | неопределенного происхождения | Н/Д | 14.11, 10:28 |
| | 2–3 км у ЮЮЗ | слышали | 1 | взрыв | неопределенного происхождения | Н/Д | 14.11, 10:35 |
| | 2–3 км у ЮЮЗ | слышали | 3 | взрыв | неопределенного происхождения | Н/Д | 14.11, 11:00 |
| | 2–3 км у ЮЮЗ | слышали | 1 | взрыв | неопределенного происхождения | Н/Д | 14.11, 11:03 |
| | 2–3 км к ЮВ | слышали | 2 | взрыв | неопределенного происхождения | Н/Д | 14.11, 11:24-11:26 |
| | 2–3 км к ЮЗ | слышали | 1 | взрыв | неопределенного происхождения | Н/Д | 14.11, 11:24-11:26 |
| н. п. Зайцево (подконтрольный правительству, 62 км к СВ от Донецка) | 5–6 км к ЮЗ | слышали | 1 | взрыв | неопределенного происхождения | Н/Д | 14.11, 10:50 |
| Примерно 1 км к Ю от н. п. Берестовое (подконтрольный правительству, 90 км к СВ от Донецка) | 4–5 км к В | слышали | 3 | взрыв | неопределенного происхождения | Н/Д | 14.11, 11:05 |
| | 4–5 км к В | слышали | 3 | очередь | | крупнокалиберный пулемет | 14.11, 11:05 |
| | 4–5 км к СВ | слышали | 5 | взрыв | неопределенного происхождения | Н/Д | 14.11, 11:20 |
| | 4–5 км к СВ | слышали | 3 | очередь | | крупнокалиберный пулемет | 14.11, 11:20 |
| Ю окраина н. п. Спорное (подконтрольный правительству, 96 км к С от Донецка) | 2–3 км к Ю | слышали | 3 | взрыв | неопределенного происхождения | Н/Д | 14.11, 12:01 |
| С окраина н. п. Попасная (подконтрольный правительству, 69 км к З от Луганска) | 6–8 км к СВ | слышали | 4 | взрыв | неопределенного происхождения (по оценке, за пределами участка разведения в районе Золотого) | Н/Д | 13.11, 22:35-22:37 |
| | 5–7 км к Ю | слышали | 3 | взрыв | неопределенного происхождения | Н/Д | 13.11, 22:38-22:40 |
| | 5–8 км к ВЮВ | слышали | 1 | взрыв | неопределенного происхождения (по оценке, за пределами участка разведения в районе Золотого) | Н/Д | 14.11, 14:20-14:21 |
| | 10–15 км к Ю | слышали | 5 | взрыв | неопределенного происхождения | Н/Д | 14.11, 15:35-15:37 |
| Южная окраина н. п. Березовское (неподконтрольный правительству, 53 км к СЗ от Луганска) | 4–6 км к С | слышали | 1 | взрыв | неопределенного происхождения | Н/Д | 14.11, 13:45 |
| Западная окраина н. п. Первомайск | 4–6 км к З | слышали | 1 | взрыв | неопределенного происхождения | Н/Д | 14.11, 14:20-14:21 |

| | | | | | | | |
|---|-------------|---------|---|-------|--|-----|--------------|
| (неподконтрольный правительству, 58 км к 3 от Луганска) | | | | | (по оценке, за пределами участка разведения в районе Золотого) | | |
| н. п. Золотое-4 (Родина; неподконтрольный правительству, 59 км к 3 от Луганска) | 5–10 км к Ю | слышали | 1 | взрыв | неопределенного происхождения (по оценке, за пределами участка разведения) | Н/Д | 14.11, 14:20 |

Карта Донецкой и Луганской областей¹⁰



¹⁰ По решению Постоянного совета №1117 от 21 марта 2014 года, СММ базируется в десяти городах на всей территории Украины (Херсон, Одесса, Львов, Ивано-Франковск, Харьков, Донецк, Днепр, Черновцы, Луганск и Киев). Эта карта восточной Украины предназначена для иллюстративных целей. На ней указаны населенные пункты, упомянутые в отчете, а также те, где находятся офисы СММ (команды наблюдателей, представительства и передовые патрульные базы) в Донецкой и Луганской областях. (Красным цветом выделено передовую патрульную базу, с которой сотрудники СММ были временно передислоцированы на основании рекомендаций экспертов по безопасности из некоторых государств-участников ОБСЕ и с учетом требований СММ по безопасности. СММ использует эти помещения в светлую пору суток, а также патрулирует в этом населенном пункте днем).