

# Ежедневный отчет № 269/2019

13 сентября 2019 года<sup>1</sup>

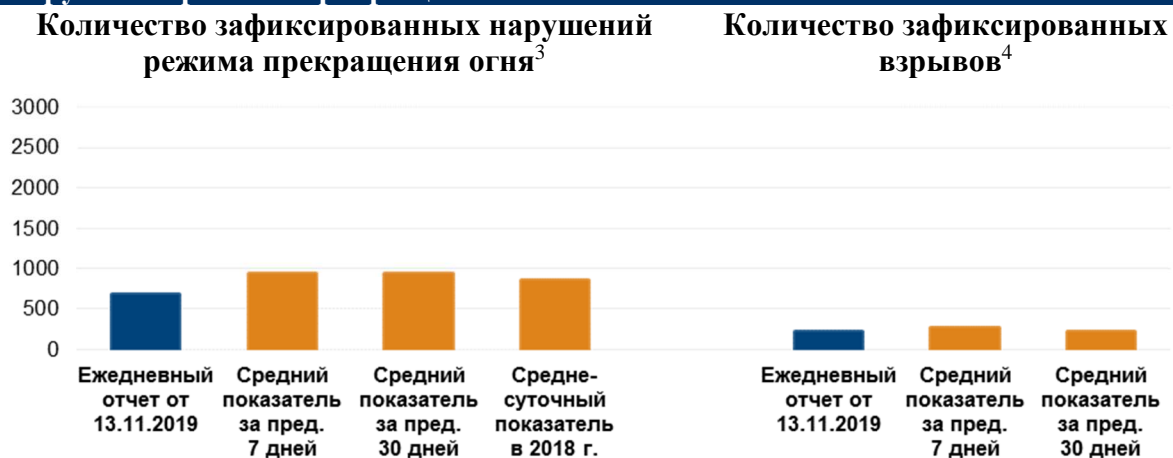
## Краткое изложение

- СММ констатировала уменьшение количества нарушений режима прекращения огня в Донецкой области и увеличение количества таких нарушений в Луганской области по сравнению с предыдущим отчетным периодом.
- Миссия продолжала наблюдать за процессом разведения сил и средств на участке разведения в районе Петровского.
- СММ продолжала фиксировать проведение работ по разминированию на участке разведения в районе Золотого.
- На участке разведения в районе Станицы Луганской команда Миссии продолжала наблюдать за строительными работами на разрушенной части моста.
- СММ зафиксировала вооружение, размещенное в нарушение линий отвода в неподконтрольном правительству Донецке.
- Миссия осуществляла мониторинг соблюдения режима прекращения огня для обеспечения возможности изъятия неразорвавшихся боеприпасов из дороги вблизи неподконтрольного правительству Молодежного.
- СММ продолжала способствовать обеспечению функционирования, а также возможности ремонта жизненно важных объектов гражданской инфраструктуры по обе стороны от линии соприкосновения. Содействуя обеспечению возможности проведения ремонтных работ на шламонакопителе фенольного завода около Зализного наблюдатели видели и слышали взрыв на расстоянии 300 м.
- Команды Миссии по-прежнему сталкивались с ограничениями свободы передвижения, в том числе на блокпостах вблизи неподконтрольных правительству Заиченка, Безыменного и Новой Марьевки\*.

---

<sup>1</sup> На основе информации, поступившей по состоянию на 19:30, 12 ноября 2019 года (по восточноевропейскому времени).

## Нарушения режима прекращения огня<sup>2</sup>



<sup>2</sup> Более подробная информация обо всех случаях нарушения режима прекращения огня, а также карты Донецкой и Луганской областей, где отмечены все места, упомянутые в отчете, представлены в приложении. В течение отчетного периода возможности ведения наблюдения нескольких камер СММ были ограничены из-за тумана.

<sup>3</sup> Включая взрывы.

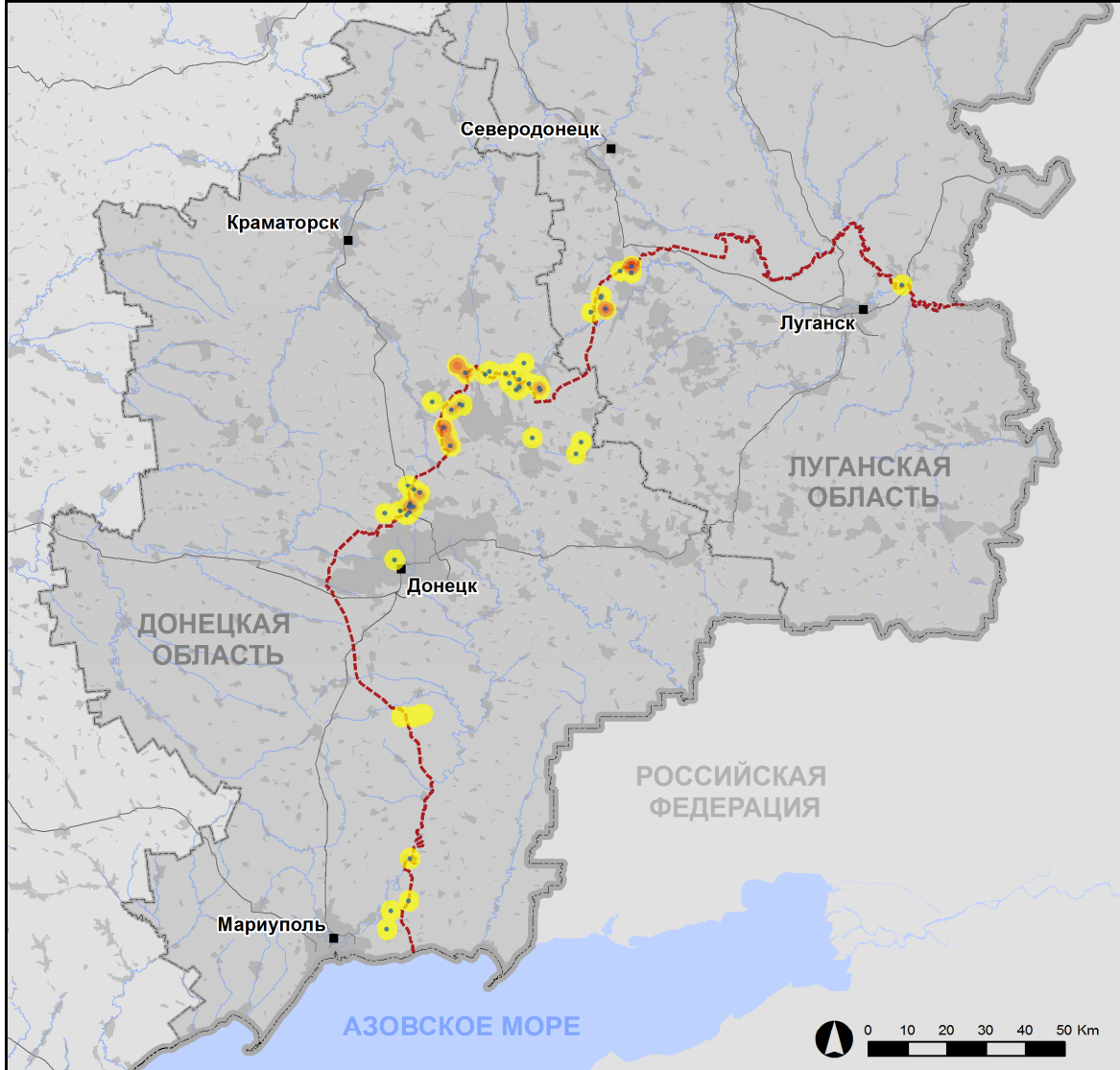
<sup>4</sup> В том числе вследствие огня из вооружения неустановленного типа.

### Карта зафиксированных нарушений режима прекращения огня



Организация по безопасности и сотрудничеству в Европе  
Специальная мониторинговая миссия в Украине

### Зафиксированные СММ нарушения режима прекращения огня 12 ноября 2019 г.



- Концентрация нарушений режима прекращения огня**
- Высокая
  - 
  - Низкая
  - Взрыв
  - Населенный пункт
  - Линия соприкосновения (ориентир.)

Источники: административные границы — УКГВ ООН; дороги, реки — проект OpenStreetMap; море — VLIZ (2005), Акватории МГО; другое — ОБСЕ.

Система координат: WGS 1984 UTM Zone 37N

Данная карта предоставляется исключительно для наглядности. Отсутствие ошибок не гарантировано, а ее содержание не подразумевает, что СММ ОБСЕ утверждает или одобряет официальный статус карты.

© СММ ОБСЕ 2019 Не разрешается использовать, копировать, воспроизводить, передавать, транслировать, продавать, лицензировать или применять без предварительного разрешения со стороны ОБСЕ в письменном виде.  
Создано: 13/11/2019

В Донецкой области Миссия констатировала уменьшение количества нарушений режима прекращения огня, зафиксировав также меньше взрывов (приблизительно 190), по сравнению с [предыдущим отчетным периодом](#) (примерно 210 взрывов). Большинство нарушений режима прекращения огня зафиксировано в районах к западу от н. п. Горловка (неподконтрольный правительству, 39 км к северо-востоку от Донецка), а также к югу и юго-западу от н. п. Курдюмовка (подконтрольный правительству, 54 км к северу от Донецка).

В Луганской области СММ констатировала увеличение количества нарушений режима прекращения огня, зафиксировав также больше взрывов (около 40), по сравнению с [предыдущим отчетным периодом](#) (2 взрыва). Большинство нарушений режима прекращения огня зафиксировано в районах к северу и юго-западу от н. п. Первомайск (неподконтрольный правительству, 58 км к западу от Луганска), в том числе примерно 20 взрывов (по оценке, выстрелов) юго-западнее Первомайска, а также нарушения режима прекращения огня в пределах 5 км от края участка разведения в районе н. п. Золотое (подконтрольный правительству, 60 км к западу от Луганска).

### **Разведения сил и средств на участке разведения в районе Петровского<sup>5</sup>**

11 ноября на **участке разведения в районе н. п. Петровское** (неподконтрольный правительству, 41 км к югу от Донецка) беспилотный летательный аппарат (БПЛА) СММ малого радиуса действия впервые обнаружил 50-метровую траншею (не зафиксирована по данным наблюдения от 3 ноября), в которой находились 5 людей в камуфляжной одежде, примерно в 580 м к югу от северного края участка разведения и приблизительно в 1 км к востоку от его западного края.

В тот же день на участке разведения БПЛА СММ малого радиуса действия также зафиксировал 4 людей в камуфляжной одежде на позиции вооруженных формирований (о которой [сообщалось ранее](#)) примерно в 180 м к северо-западу от юго-восточного угла участка разведения. Кроме того, БПЛА СММ зафиксировал принадлежавший Вооруженным силам Украины внедорожник, двигавшийся в северном направлении примерно в 1,2 км к югу от северного края участка разведения и примерно в 2 км к востоку от его западного края.

11 ноября за пределами участка разведения в районе Петровского БПЛА СММ малого радиуса действия [вновь](#) зафиксировал 38 противотанковых мин (ТМ-62М), установленных группой поперек дороги между н. п. Богдановка (подконтрольный правительству, 41 км к юго-западу от Донецка) и н. п. Викторовка (неподконтрольный правительству, 42 км к юго-западу от Донецка), примерно в 160 м к северу от северного края участка разведения. По оценке, эти мины принадлежали Вооруженным силам Украины. БПЛА также обнаружил легкий грузовик и 2 военнослужащих Вооруженных сил Украины на военной позиции (о которой [сообщалось ранее](#)) примерно в 300 м к западу от западного края участка разведения.

12 ноября, патрулируя примерно в 2 км к северу от Петровского, команда СММ слышала 7 выстрелов и очередей из стрелкового оружия и крупнокалиберного пулемета в 1 км к юго-западу и 1–2 км к востоку. Находясь примерно в 2 км к востоку от

---

<sup>5</sup> Разведение предусмотрено Рамочным решением Трехсторонней контактной группы о разведении сил и средств от 21 сентября 2016 года.

Богдановки, наблюдатели слышали 3 выстрела из стрелкового оружия в 0,5–1 км к северо-северо-востоку. Все нарушения режима прекращения огня, по оценке, произошли вне участка разведения, но в пределах 5 км от его края.

### Участки разведения возле Золотого и Станицы Луганской

11 ноября на **участке разведения в районе н. п. Золотое** (подконтрольный правительству, 60 км к западу от Луганска) БПЛА СММ малого радиуса действия обнаружил 1 грузовик с сине-белым знаком и 5 людей в форме (по оценке, вероятно полицейские и офицеры Вооруженных сил Украины при СЦКК) в жилом районе на северо-восточной окраине н. п. Катериновка (подконтрольный правительству, 64 км к западу от Луганска), в пределах участка разведения.

В тот же день за пределами участка разведения, вблизи блокпоста Вооруженных сил Украины к северу от участка разведения, БПЛА СММ малого радиуса действия зафиксировал 2 боевые бронированные машины (типа БМП) и 1 бронетранспортер (МТ-ЛБ). БПЛА также зафиксировал военный экскаватор (ЭОВ-4421) в лесопосадке в 70 м от жилого дома в южной части н. п. Золотое-4 (Родина; подконтрольный правительству, 59 км к западу от Луганска). 12 ноября команда Миссии видела 2 экскаватора и 1 грузовик при помощи которых рыли траншеи примерно в 50 м к югу от асфальтированной дороги на западной окраине Золотого-4 (Родины).

11 ноября вдоль автодороги Т1316 БПЛА СММ малого радиуса действия обнаружил не менее 2 членов вооруженных формирований (с нарукавными повязками с надписями «СЦКК») и 2 саперов в защитном снаряжении примерно в 800–900 м к северу от южного края участка разведения. Также БПЛА зафиксировал внедорожник с маркировкой «полиция», 1 члена вооруженных формирований (с нарукавной повязкой с надписью «СЦКК»), 1 сапера в защитном снаряжении и примерно 20 работников, срезавших растительность и пиливших древесину по обе стороны от автодороги Т1316 ориентировочно в 360 м к северу от южного края участка разведения. БПЛА также зафиксировал не менее 20 [ранее обнаруженных](#) противотанковых мин в поле примерно в 500 м к северу от южного края участка разведения и к востоку от автодороги Т1316 (по оценке, принадлежали вооруженным формированиям).

12 ноября на северном крае участка разведения команда Миссии зафиксировала 5 военнослужащих Вооруженных сил Украины, а также офицера Вооруженных сил Украины при СЦКК, который сообщил наблюдателям, что работы по разминированию и удалению растительности к востоку и западу от автодороги Т1316 завершены.

В этот же день команда СММ видела 1 грузовик, 4 сапера и 17 работников из неподконтрольных правительству районов, прибывших на участок разведения, а также 2 саперов и 5 членов вооруженных формирований (с нарукавными повязками с надписью «СЦКК»), стоявших возле синего контейнера южнее блокпоста вооруженных формирований на южном крае участка разведения. После этого наблюдатели видели, как упомянутые работники удаляли растительность к востоку и западу от автодороги Т1316 примерно в 500 м к северу от южного участка разведения, а 5 саперов осуществляли работы по разминированию к западу от дороги на расстоянии ориентировочно в 500 м далее к северу.

Осуществляя мониторинг на южном крае участка разведения в районе Золотого, команда Миссии слышала 1 взрыв неопределенного происхождения примерно в 1–1,5 км к северо-северо-западу (по оценке, в пределах участка разведения). Находясь на северо-восточной окраине Первомайска, наблюдатели слышали 2 взрыва неопределенного происхождения примерно в 0,8–1 км и 2–3 км к северу, а также ориентировочно 150 выстрелов и очередей из стрелкового оружия и крупнокалиберного пулемета — все, по оценке, вне участка разведения, но в пределах 5 км от его края.

12 ноября на **участке разведения в районе н. п. Станица Луганская** (подконтрольный правительству, 16 км к северо-востоку от Луганска) команда СММ видела, как 14 работников из подконтрольных правительству районов наносили покрытие из базальта на настил и проводили подготовку к дальнейшей установке водосточной системы на южной стороне нововозведенной секции моста возле Станицы Луганской (15 км к северо-востоку от Луганска). Команда Миссии видела, что новая секция была присоединена к основной части моста специальными креплениями. Также наблюдатели видели, как 5 работников из подконтрольных правительству районов подготавливали к асфальтированию въезд на мост.

В тот же день члены патруля Миссии видели, как 11 работников из неподконтрольных правительству районов при помощи цепной пилы резали древесину, а также собирали мусор восточнее и западнее дороги на западной стороне блокпоста вооруженных формирований, расположенного к югу от моста. Наблюдатели видели, как грузовик с шинами в кузове въехал на участок разведения и проследовал в направлении указанного блокпоста. Спустя примерно 90 минут команда Миссии видела работников, разводящих костер из шин и собранного мусора. Наблюдатели также видели 6 членов вооруженных формирований (с нарукавными повязками с надписями «СЦКК») между разрушенной секцией моста возле Станицы Луганской и блокпостом вооруженных формирований к югу от моста.

Находясь на восточной окраине Станицы Луганской, команда Миссии слышала 1 взрыв неопределенного происхождения в 2–5 км к юго-западу (по оценке, вне участка разведения, но в пределах 5 км от его края).

### **Отвод вооружения**

СММ продолжала осуществлять мониторинг отвода вооружения, предусмотренного Меморандумом, а также Комплексом мер и Дополнением к нему.

Миссия зафиксировала 10 единиц вооружения, размещенных в нарушение линий отвода в н. п. Донецк (неподконтрольный правительству). Кроме того, СММ зафиксировала 3 единицы вооружения, размещенные за линиями отвода, однако вне выделенных мест хранения вооружения в подконтрольных правительству районах (подробнее см. таблицы ниже).

### **Признаки военного присутствия и присутствия военного типа в зоне безопасности<sup>6</sup>**

---

<sup>6</sup> Упомянутая в этом разделе техника не подпадает под действие Минских соглашений об отводе вооружений.

СММ зафиксировала военное присутствие и присутствие военного типа в зоне безопасности по обе стороны от линии соприкосновения в Донецкой области, а также в подконтрольных правительству районах Луганской области, в том числе бронетранспортеры, бронированные разведывательно-дозорные машины, боевые машины пехоты и зенитную установку (подробнее см. в таблице ниже).

По данным воздушного наблюдения, полученным при помощи БПЛА СММ малого радиуса действия 11 ноября во время полета над районами примерно в 3 км к юго-западу от н. п. Металлист (неподконтрольный правительству, 7 км к северо-западу от Луганска), зафиксирован член вооруженных формирований, целившийся из автомата в направлении этого БПЛА (см. [Ежедневный отчет СММ от 12 ноября 2019 года](#)).

### **Изъятие неразорвавшихся боеприпасов из дороги вблизи Молодежного**

Наблюдатели осуществляли мониторинг соблюдения режима прекращения огня для обеспечения возможности изъятия ранее зафиксированных неразорвавшихся боеприпасов на дороге Т0504 примерно в 2,5 км к юго-западу от н. п. Молодежное (неподконтрольный правительству, 63 км к западу от Луганска). Находясь на блокпосте вооруженных формирований примерно в 2 км к юго-западу от Молодежного, наблюдатели видели 2 саперов из неподконтрольных правительству районов и 2 членов вооруженных формирований (с нарукавными повязками с надписью «СЦКК»), которые направлялись к обнаруженным неразорвавшимся боеприпасам. Команда Миссии слышала взрыв, оцененный как контролируемый подрыв.

### **Ситуация на блокпостах вдоль линии соприкосновения**

Пребывая на блокпосте на автодороге Н15 восточнее н. п. Кременец (неподконтрольный правительству, 16 км к юго-западу от Донецка) в течение примерно часа, команда СММ видела очередь из примерно 50 автомобилей и 3 автобусов в направлении подконтрольных правительству районов, а также ориентировочно 150 автомобилей, 9 автобусов и примерно 100 пешеходов в противоположном направлении. Находясь там наблюдатели видели, что на блокпосте проверяли примерно 6 автомобилей (одновременно по три автомобиля в каждом направлении). Женщина (в возрасте от 50 до 59 лет) и 2 мужчин (в возрасте от 30 до 49 лет) сообщили, что очередь двигается очень медленно и только 3 автомобилям разрешено въезжать на блокпост каждые полчаса. Еще одна женщина (в возрасте от 20 до 29 лет) с младенцем рассказала, что ей не разрешили воспользоваться приоритетным проходом через блокпост несмотря на то, что она с младенцем.

### **Усилия Миссии по содействию обеспечению функционирования и возможности ремонта жизненно важных объектов гражданской инфраструктуры**

СММ осуществляла мониторинг соблюдения режима прекращения огня для содействия обеспечения возможности выполнения ремонтных работ на трубопроводах вблизи н. п. Золотое-5 (Михайловка; неподконтрольный правительству, 61 км к западу от Луганска), на линиях электропередачи в н. п. Спартак (неподконтрольный правительству, 9 км к северу от Донецка) и на свиноферме «Бахмутского аграрного союза» неподалеку от н. п. Новолуганское (подконтрольный правительству, 53 м к северо-востоку от Донецка).

Осуществляя мониторинг соблюдения режима прекращения огня для содействия обеспечению возможности проведения ремонтных работ на трубопроводах шламонакопителя фенольного завода около н. п. Зализне (быв. Артемово; неподконтрольный правительству, 42 км к северо-востоку от Донецка) и находясь примерно в 2 км к западу от Зализного, команда Миссии слышала и видела 1 взрыв, оцененный как разрыв снаряда, примерно в 300 м к юго-востоку. Вскоре после этого офицер Вооруженных сил Украины при СЦКК сообщил о том, что дальнейшие ремонтные работы отменены в этот день из-за нарушения режима прекращения огня.

СММ продолжала содействовать обеспечению функционирования Донецкой фильтровальной станции (15 км к северу от Донецка).

Миссия продолжала следить за ситуацией в Херсоне, Одессе, Львове, Ивано-Франковске, Харькове, Днепре, Черновцах и Киеве<sup>7</sup>.

### **\*Ограничение свободы передвижения и другие препятствия в выполнении мандата СММ**

*Деятельность по мониторингу и свобода передвижения СММ ограничены из-за угроз в области безопасности, включая риски, связанные с наличием мин и неразорвавшихся боеприпасов, а также другими препятствиями, которые ежедневно меняются. Мандат СММ предусматривает свободный и безопасный доступ по всей Украине. Все подписанты Комплекса мер согласились с необходимостью свободного и безопасного доступа, а также с тем, что ограничение свободы передвижения СММ является нарушением и что на подобные нарушения необходимо быстро реагировать. Они также согласились с тем, что СЦКК должен содействовать такому реагированию и осуществлять общую координацию работ по разминированию. Однако вооруженные формирования в отдельных районах Донецкой и Луганской областей часто отказывают СММ в доступе к районам, прилегающим к неподконтрольным правительству участкам границы Украины (например, см. [Ежедневный отчет СММ от 26 октября 2019 года](#)). Деятельность СММ в Донецкой и Луганской областях оставалась ограниченной после того, как [23 апреля 2017 года неподалеку от Пришиба произошел инцидент со смертельным исходом](#). В связи с этим способность Миссии осуществлять наблюдение по-прежнему ограничена.*

#### Запрет доступа:

- На блокпосте к северу от н. п. Заиченко (неподконтрольный правительству, 93 км к югу от Донецка) вооруженный член вооруженных формирований [вновь](#) отказал патрулю Миссии в проезде на юг в направлении н. п. Саханка (неподконтрольный правительству, 97 км к югу от Донецка) и на запад в направлении к н. п. Пикузы (быв. Коминтерново; неподконтрольный правительству, 92 км к югу от Донецка), сославшись на то, что «продолжаются работы по разминированию».
- На блокпосте к западу от н. п. Безыменное (неподконтрольный правительству, 100 км к югу от Донецка) 3 вооруженных членов вооруженных формирований

---

<sup>7</sup> Предложение в разделе [Ежедневного отчета СММ от 12 ноября 2019 года](#) относительно событий, связанных с религиозными вопросами, следует читать в следующей редакции: «ликвидация активов Украинской православной церкви Киевского патриархата».



ВНОВЬ отказали патрулю Миссии в проезде на запад, сославшись на то, что «продолжаются работы по разминированию».

- На блокпосте к югу от н. п. Новая Марьевка (неподконтрольный правительству, 64 км к югу от Донецка) 2 вооруженных членов вооруженных формирований отказали патрулю Миссии в проезде на запад к н. п. Старомарьевка (62 км к югу от Донецка).

*Регулярные ограничения на участках разведения сил и средств и из-за мин/неразорвавшихся боеприпасов:*

- Не осуществив сплошное разминирование, извлечение неразорвавшихся боеприпасов и прочих препятствий, стороны по-прежнему отказывали СММ в неограниченном доступе, а также в возможности передвигаться по отдельным дорогам, которые ранее были определены как важные для осуществления Миссией эффективного мониторинга и для передвижения гражданских лиц.

Другие препятствия:

- Вечером 11 ноября, осуществляя полет над районами между н. п. Ивановполье (подконтрольный правительству, 51 км к северу от Донецка) и н. п. Красногоровка (подконтрольный правительству, 21 км к западу от Донецка), а также вновь между н. п. Горное (неподконтрольный правительству, 30 км к востоку от Донецка) и Ивановпольем, БПЛА СММ дальнего радиуса действия подвергся воздействию помех сигнала (по оценке, вероятно в результате глушения)<sup>8</sup>.
- 12 ноября БПЛА СММ малого радиуса действия подвергся воздействию помех сигнала (по оценке, вероятно в результате глушения), пролетая над районами вблизи н. п. Богдановка (подконтрольный правительству, 41 км к юго-западу от Донецка).

---

<sup>8</sup> Помехи сигнала могли создавать из любого места в радиусе нескольких километров от местоположения БПЛА.

## Таблица вооружений

### Вооружение, размещенное в нарушение линий отвода

Дата	К-во единиц вооружения	Вид вооружения	Место	Источник наблюдения
<b>неподконтрольные правительству районы</b>				
12.11.2019	3	танки (Т-72 и Т-64)	на выставке в н. п. Донецк (неподконтрольный правительству)	патруль
	1	реактивная система залпового огня (БМ-21-1 «Град», 122 мм)		
	1	самоходная гаубица (2С1 «Гвоздика», 122 мм)		
	2	буксируемые гаубицы (2А65 «Мста-Б», 152 мм и Д-30А «Лягушка», 122 мм)		
	1	зенитный ракетный комплекс (9К35 «Стрела-10»)		
	1	противотанковая пушка (МТ-12 «Рапира», 100 мм)		
	1	буксируемый миномет (ПМ-38, 120 мм)		

### Вооружение, размещенное за линиями отвода, но вне выделенных мест хранения вооружения

Дата	К-во единиц вооружения	Вид вооружения	Место	Источник наблюдения
<b>подконтрольные правительству районы</b>				
12.11.2019	3	противотанковая пушка (МТ-12 «Рапира», 100 мм)	вблизи н. п. Куликовское (232 км к юго-востоку от Днепра)	патруль

### **Таблица признаков военного присутствия и присутствия военного типа в зоне безопасности<sup>9</sup>**

Дата	К-во	Вид	Место	Источник наблюдения
<b>подконтрольные правительству районы</b>				
12.11.2019	6	бронетранспортер (БТР-70)	на территории военного объекта в жилом районе н. п. Счастье (20 км к северу от Луганска)	патруль
	1	бронетранспортер (БТР-80)	вблизи н. п. Райгородка (34 км к северо-западу от Луганска)	
	2	бронированная разведывательно-дозорная машина (БРДМ-2)	вблизи н. п. Водяное (15 км к северо-западу от Донецка)	
<b>неподконтрольные правительству районы</b>				
12.11.2019	3	боевые машины пехоты (БМП-2 — 2 ед., БМП-1 — 1 ед.)	на выставке техники военного типа в н. п. Донецк (неподконтрольный правительству)	патруль
	1	бронетранспортер (БТР-80)		
	1	бронированная разведывательно-дозорная машина (БРДМ-2)		
	1	зенитная установка (ЗУ-23, 23 мм)		

<sup>9</sup> Упомянутая в этом разделе техника не подпадает под действие Минских соглашений об отводе вооружений.

**Таблица нарушений режима прекращения огня по состоянию на 12 октября 2019 г.<sup>10</sup>**

Месторасположение СММ	Место события	Способ	К-во	Наблюдение	Описание	Вооружение	Дата, время
камера СММ на Донецкой фильтровальной станции (15 км к С от Донецка)	0,5–1 км к ЮЮЗ	зафиксировала	1	снаряд	СЗ–ЮВ	Н/Д	11.11, 18:11
	0,5–1 км к ЮЮЗ	зафиксировала	1	снаряд	СЗ–ЮВ	Н/Д	11.11, 18:20
	0,5–1 км к ЮЮЗ	зафиксировала	1	вспышка дульного пламени		Н/Д	11.11, 18:46
	0,5–1 км к ЮЮЗ	зафиксировала	1	взрыв	неопределенного происхождения	Н/Д	11.11, 19:31
	1–2 км к Ю	зафиксировала	1	взрыв	неопределенного происхождения	Н/Д	11.11, 22:33
	1–2 км к ЮЮЗ	зафиксировала	1	взрыв	неопределенного происхождения	Н/Д	11.11, 23:32
	1–2 км к ЮЮВ	зафиксировала	2	взрыв	неопределенного происхождения	Н/Д	11.11, 23:38
	1–2 км к Ю	зафиксировала	3	взрыв	неопределенного происхождения	Н/Д	11.11, 23:38
	1–2 км к ЮЮЗ	зафиксировала	9	взрыв	неопределенного происхождения	Н/Д	11.11, 23:49
	1–2 км к Ю	зафиксировала	6	взрыв	неопределенного происхождения	Н/Д	11.11, 23:49
	1–2 км к ЮЮВ	зафиксировала	4	взрыв	неопределенного происхождения	Н/Д	11.11, 23:49
	1–2 км к ЮЮВ	зафиксировала	2	взрыв	неопределенного происхождения	Н/Д	12.11, 00:11
	1–2 км к ЮЮЗ	зафиксировала	3	взрыв	неопределенного происхождения	Н/Д	12.11, 00:11
	1–2 км к ЮЮЗ	зафиксировала	5	снаряд	З–В	Н/Д	12.11, 01:49
1–2 км к ЮЮЗ	зафиксировала	2	снаряд	З–В	Н/Д	12.11, 03:52	
ЮВ часть н. п. Авдеевка (подконтрольный правительству, 17 км к С от Донецка)	4–6 км к ССВ	слышали	1	взрыв	неопределенного происхождения	Н/Д	12.11, 10:07
	4–6 км к СВ	слышали	1	взрыв	неопределенного происхождения	Н/Д	12.11, 13:55
	1–3 км к Ю	слышали	2	взрыв	неопределенного происхождения	Н/Д	12.11, 13:59
н. п. Ильинка (неподконтрольный правительству, 55 км к СВ от Донецка)	2–4 км к З	слышали	2	взрыв	неопределенного происхождения	Н/Д	12.11, 09:55–10:10
СВ часть н. п. Ольховатка (неподконтрольный правительству, 52 км к СВ от Донецка)	2–4 км к З	слышали	3	взрыв	неопределенного происхождения	Н/Д	12.11, 08:50–09:35
примерно 2 км к Ю от центра н. п. Донецк (неподконтрольный правительству)	3–4 км к З	слышали	1	взрыв	выстрел	артиллерия (тип — Н/Д)	12.11, 13:12
	3–4 км к З	слышали	1	взрыв	выстрел	артиллерия (тип — Н/Д)	12.11, 13:55
примерно 2 км к С от н. п. Петровское (неподконтрольный правительству, 41 км к Ю от Донецка)	1 км к ЮЗ	слышали	1	очередь	по оценке, за пределами участка разведения	стрелковое оружие	12.11, 10:28
	1 км к ЮЗ	слышали	1	выстрел	по оценке, за пределами участка разведения	стрелковое оружие	12.11, 10:32
	1,5 км к В	слышали	1	очередь	по оценке, за пределами участка разведения	крупнокалиберный пулемет	12.11, 13:45
	1,5 км к В	слышали	3	выстрел	по оценке, за пределами участка разведения	стрелковое оружие	12.11, 13:59
	1–2 км к В	слышали	1	выстрел	по оценке, за пределами участка разведения	стрелковое оружие	12.11, 14:02

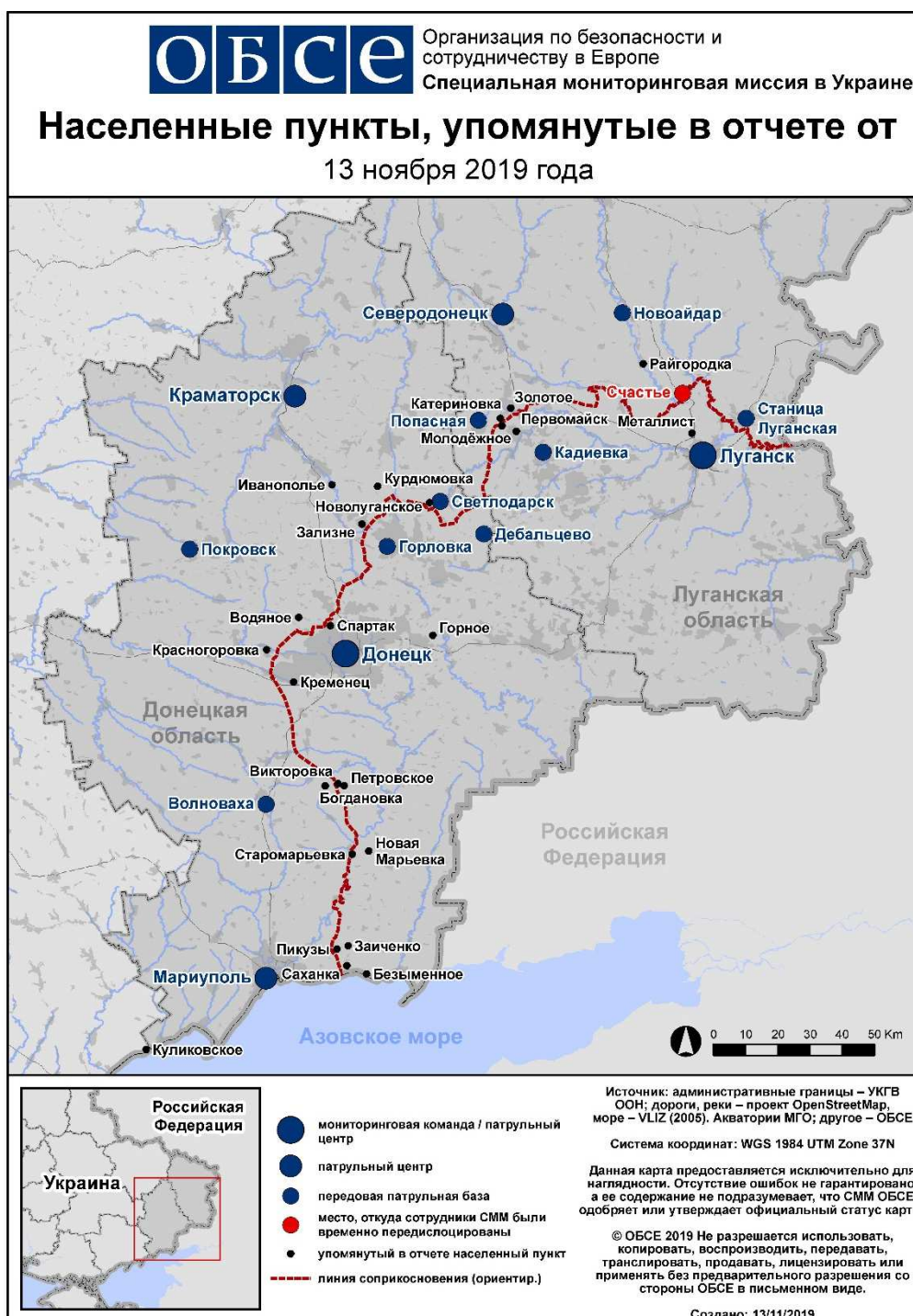
<sup>10</sup> В таблице указаны исключительно те инциденты, которые наблюдатели СММ видели/слышали лично, а также те случаи, которые СММ оценивает как учения с боевой стрельбой, контролируемые взрывы и т.п. Указанные детали — а именно расстояние, направление, тип оружия и т.д. — основаны на оценках, сделанных наблюдателями на местах, и необязательно всегда являются точными. Надпись «нет данных» (Н/Д) означает, что СММ не смогла подтвердить информацию из-за расстояния, погодных условий и/или по другим причинам. Нарушения режима прекращения огня, зафиксированные параллельно несколькими патрулями, отражаются в таблице только один раз.

Месторасположение СММ	Место события	Способ	К-во	Наблюдение	Описание	Вооружение	Дата, время
примерно 1 км к СВ от н. п. Водяное (подконтрольный правительству, 15 км к СЗ от Донецка)	3–5 км к В	слышали	1	взрыв	неопределенного происхождения	Н/Д	12.11, 12:02
	3–5 км к В	слышали	1	взрыв	неопределенного происхождения	Н/Д	12.11, 12:56
	3–5 км к В	слышали	1	взрыв	неопределенного происхождения	Н/Д	12.11, 12:59
н. п. Угледорск (неподконтрольный правительству, 49 км к СВ от Донецка)	5–7 км к ЮЗ	слышали	1	взрыв	неопределенного происхождения	Н/Д	12.11, 13:00
	5–7 км к ЮЗ	слышали	1	взрыв	неопределенного происхождения	Н/Д	12.11, 13:14
	5–7 км к ЮЗ	слышали	1	взрыв	неопределенного происхождения	Н/Д	12.11, 13:57
примерно 1 км к СЗ от железнодорожного вокзала в н. п. Ясиноватая (неподконтрольный правительству, 16 км к СВ от Донецка)	2–3 км к СЗ	слышали	2	очередь		стрелковое оружие	12.11, 09:08
	2–3 км к С	слышали	1	взрыв	неопределенного происхождения	Н/Д	12.11, 12:55
	4–5 км к ЮЗ	слышали	1	взрыв	неопределенного происхождения	Н/Д	12.11, 12:58
	1–3 км к С	слышали	17	выстрел		стрелковое оружие	12.11, 13:00–13:12
	3–4 км к ЮЗ	слышали и видели	1	взрыв	разрыв (черный дым)	Н/Д	12.11, 13:13
	2–3 км к С	слышали	1	взрыв	неопределенного происхождения	Н/Д	12.11, 13:43
	2–3 км к С	слышали	1	взрыв	неопределенного происхождения	Н/Д	12.11, 13:45
	2–3 км к С	слышали	1	взрыв	неопределенного происхождения	Н/Д	12.11, 13:59
н. п. Талаковка (подконтрольный правительству, 90 км к Ю от Донецка)	2–3 км к В	слышали	2	взрыв	неопределенного происхождения	Н/Д	12.11, 09:50
2 км к ЮЗ от н. п. Пищевик (подконтрольный правительству, 84 км к Ю от Донецка)	3–5 км к ВЮВ	слышали	2	взрыв	неопределенного происхождения	Н/Д	12.11, 10:07
примерно 2 км к В от н. п. Богдановка (подконтрольный правительству, 41 км к ЮЗ от Донецка)	0,5–1 км к ССВ	слышали	1	выстрел	по оценке, за пределами участка разведения в районе Петровского	стрелковое оружие	12.11, 10:13
	0,5–1 км к ССВ	слышали	2	выстрел	по оценке, за пределами участка разведения в районе Петровского	стрелковое оружие	12.11, 10:40–10:45
н. п. Чермалык (подконтрольный правительству, 77 км к Ю от Донецка)	Расстояние — Н/Д, к Ю	слышали	6	взрыв	неопределенного происхождения	Н/Д	12.11, 13:25
примерно 1,5 км к ЮВ от н. п. Ломакино (подконтрольный правительству, 93 км к Ю от Донецка)	1,5 км к ЮВ	слышали	2	взрыв	неопределенного происхождения	Н/Д	12.11, 13:51
н. п. Светлодарск (подконтрольный правительству, 57 км к СВ от Донецка)	4–5 км к ЮЮВ	слышали	2	взрыв	неопределенного происхождения	Н/Д	11.11, 20:10
	4–5 км к ЮЮВ	слышали	4	взрыв	неопределенного происхождения	Н/Д	11.11, 20:44
	4–5 км к ЮЮВ	слышали	12	взрыв	неопределенного происхождения	Н/Д	11.11, 20:54–21:04
	3–4 км к СЗ	слышали	1	взрыв	неопределенного происхождения	Н/Д	12.11, 10:02
	4 км к ЮЮВ	слышали	1	взрыв	неопределенного происхождения	Н/Д	12.11, 10:55
	3–4 км к ЮЮВ	слышали	10	очередь		крупнокалиберный пулемет	12.11, 11:37
	4–6 км к З	слышали	1	взрыв	неопределенного происхождения	Н/Д	12.11, 15:23
	4–6 км к З	слышали	1	взрыв	неопределенного происхождения	Н/Д	12.11, 15:28

Месторасположение СММ	Место события	Способ	К-во	Наблюдение	Описание	Вооружение	Дата, время
	4–6 км к З	слышали	2	взрыв	неопределенного происхождения	Н/Д	12.11, 15:29
	5–7 км к ЮЗ	слышали	1	взрыв	неопределенного происхождения	Н/Д	12.11, 15:38
	4–6 км к ЮЗ	слышали	1	взрыв	неопределенного происхождения	Н/Д	12.11, 15:40
	4–6 км к ЮЗ	слышали	1	взрыв	неопределенного происхождения	Н/Д	12.11, 15:43
	4–6 км к ЮЗ	слышали	1	взрыв	неопределенного происхождения	Н/Д	12.11, 15:46
	4–6 км к ЮЗ	слышали	1	взрыв	неопределенного происхождения	Н/Д	12.11, 15:56
	5–7 км к ЮЗ	слышали	1	взрыв	неопределенного происхождения	Н/Д	12.11, 15:58
	5–7 км к ЮЗ	слышали	1	взрыв	неопределенного происхождения	Н/Д	12.11, 15:59
	5–7 км к ЮЗ	слышали	1	взрыв	неопределенного происхождения	Н/Д	12.11, 16:01
	5–7 км к ЮЗ	слышали	1	взрыв	неопределенного происхождения	Н/Д	12.11, 16:02
н. п. Горловка (неподконтрольный правительству, 39 км к СВ от Донецка)	5–8 км к З	слышали	2	взрыв	неопределенного происхождения	Н/Д	11.11, 19:50
	5–8 км к ЮЗ	слышали	1	взрыв	неопределенного происхождения	Н/Д	11.11, 19:52
	5–8 км к ЮЗ	слышали	17	очередь		крупнокалиберный пулемет	11.11, 20:20–20:25
	5–8 км к ЮЗ	слышали	5	взрыв	неопределенного происхождения	Н/Д	11.11, 20:20–20:25
	5–8 км к З	слышали	28	очередь		крупнокалиберный пулемет	11.11, 20:25–20:30
	5–8 км к З	слышали	9	взрыв	неопределенного происхождения	Н/Д	11.11, 20:25–20:30
	5–8 км к З	слышали	32	выстрел		стрелковое оружие	11.11, 20:25–20:30
	5–8 км к ССЗ	слышали	6	взрыв	неопределенного происхождения	Н/Д	11.11, 20:30–20:35
	5–8 км к ССЗ	слышали	7	очередь		крупнокалиберный пулемет	11.11, 20:30–20:35
	5–8 км к СЗ	слышали	2	взрыв	неопределенного происхождения	Н/Д	11.11, 20:35–20:45
	5–8 км к СЗ	слышали	12	очередь		крупнокалиберный пулемет	11.11, 20:35–20:45
	5–8 км к З	слышали	11	взрыв	неопределенного происхождения	Н/Д	11.11, 20:45–21:00
	5–8 км к З	слышали	2	очередь		крупнокалиберный пулемет	11.11, 20:45
	5–8 км к З	слышали	9	взрыв	неопределенного происхождения	Н/Д	11.11, 21:00–21:15
5–7 км к ЗЮЗ	слышали	15	очередь		крупнокалиберный пулемет	12.11, 15:45–15:50	
примерно 6 км к ССЗ от н. п. Горловка (неподконтрольный правительству, 39 км к СВ от Донецка)	800 м к СЗ	слышали	1	взрыв	неопределенного происхождения	Н/Д	12.11, 10:10
ЮВ окраина н. п. Железное (быв. Артемово, неподконтрольный правительству, 42 км к СВ от Донецка)	300 м к ЮВ	слышали и видели	1	взрыв	разрыв	Н/Д	12.11, 10:06
ЮЗ окраина н. п. Новолуганское (подконтрольный правительству, 53 км к СВ от Донецка)	3–4 км к З	слышали	1	взрыв	неопределенного происхождения	Н/Д	12.11, 09:55
	3–4 км к З	слышали	2	взрыв	неопределенного происхождения	Н/Д	12.11, 10:05
	3–4 км к ЮЗ	слышали	1	взрыв	неопределенного происхождения	Н/Д	12.11, 10:12

Месторасположение СММ	Место события	Способ	К-во	Наблюдение	Описание	Вооружение	Дата, время
	3-4 км к З	слышали	1	взрыв	неопределенного происхождения	Н/Д	12.11, 13:11
н. п. Новолуганское (подконтрольный правительству, 53 км к СВ от Донецка)	3-4 км к Ю	слышали	4	взрыв	неопределенного происхождения	Н/Д	12.11, 15:15-15:20
	1-2 км к Ю	слышали	1	взрыв	неопределенного происхождения	Н/Д	12.11, 15:23
	3-4 км к ЮВ	слышали	4	взрыв	неопределенного происхождения	Н/Д	12.11, 15:24-15:30
н. п. Гольмовский (неподконтрольный правительству, 49 км к СВ от Донецка)	3-4 км к ССЗ	слышали	1	взрыв	неопределенного происхождения	Н/Д	12.11, 10:06
	3-4 км к СЗ	слышали	2	взрыв	неопределенного происхождения	Н/Д	12.11, 11:25
примерно 2 км к СЗ от н. п. Курдюмовка (подконтрольный правительству, 54 км к С от Донецка)	2-4 км к ЮЗ	слышали	52	очередь		крупнокалиберный пулемет	12.11, 11:20-11:35
	2-4 км к ЮЗ	слышали	37	очередь		крупнокалиберный пулемет	12.11, 11:40-11:46
	3-5 км к Ю	слышали	25	взрыв	неопределенного происхождения	Н/Д	12.11, 11:47-11:50
В окраина н. п. Станица Луганская (подконтрольный правительству, 16 км к СВ от Луганска)	2-5 км к ЮЗ	слышали	1	взрыв	неопределенного происхождения (по оценке, за пределами участка разведения)	Н/Д	11.11, 23:58-23:59
В окраина н. п. Попасная (подконтрольный правительству, 69 км к З от Луганска)	3-5 км к ЮЮВ	слышали	3	взрыв	неопределенного происхождения	Н/Д	12.11, 09:49-10:06
Ю край участок разведения в районе н. п. Золотое (подконтрольный правительству, 60 км к З от Луганска)	1-1,5 км к ССЗ	слышали	1	взрыв	неопределенного происхождения (по оценке, в пределах участка разведения в районе Золотого)	Н/Д	12.11, 09:59
	7-8 км к ЮЗ	слышали	7	взрыв	неопределенного происхождения	Н/Д	12.11, 10:07-10:18
В окраина н. п. Первомайск (неподконтрольный правительству, 58 км к З от Луганска)	5-7 км к ЮЮЗ	слышали	20	взрыв	выстрел	Н/Д	12.11, 14:05-14:35
	5-7 км к ЮЮЗ	слышали	82	очередь		пушка (30 мм)	12.11, 14:05-14:35
СВ окраина н. п. Первомайск (неподконтрольный правительству, 58 км к З от Луганска)	2-3 км к С	слышали	120	выстрел	по оценке, за пределами участка разведения в районе Золотого	стрелковое оружие	12.11, 14:50-15:03
	2-3 км к С	слышали	30	очередь	по оценке, за пределами участка разведения в районе Золотого	крупнокалиберный пулемет	12.11, 14:50-15:03
	2-3 км к С	слышали	1	взрыв	неопределенного происхождения (по оценке, за пределами участка разведения в районе Золотого)	Н/Д	12.11, 14:50-15:03
	0,8-1 км к С	слышали	1	взрыв	неопределенного происхождения (по оценке, за пределами участка разведения в районе Золотого)	Н/Д	12.11, 15:03
1,7 км к ЮЗ от н. п. Молодежное (неподконтрольный правительству, 63 км к З от Луганска)	5-10 км к ЮЮЗ	слышали	3	взрыв	неопределенного происхождения	Н/Д	12.11, 10:11-10:26

## Карта Донецкой и Луганской областей<sup>11</sup>



<sup>11</sup> По решению Постоянного совета №1117 от 21 марта 2014 года, СММ базируется в десяти городах на всей территории Украины (Херсон, Одесса, Львов, Ивано-Франковск, Харьков, Донецк, Днепр, Черновцы, Луганск и Киев). Эта карта восточной Украины предназначена для иллюстративных целей. На ней указаны населенные пункты, упомянутые в отчете, а также те, где находятся офисы СММ (команды наблюдателей, представительства и передовые патрульные базы) в Донецкой и Луганской областях. (Красным цветом выделено передовую патрульную базу, с которой сотрудники СММ были временно передислоцированы на основании рекомендаций экспертов по безопасности из некоторых государств-участников ОБСЕ и с учетом требований СММ по безопасности. СММ использует эти помещения в светлую пору суток, а также патрулирует в этом населенном пункте днем).