



Щоденний звіт № 267/2019

від 11 листопада 2019 року¹

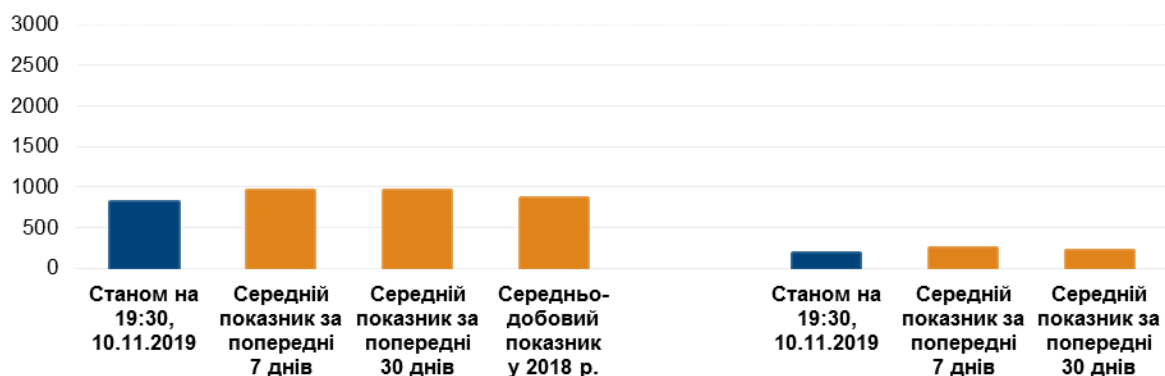
Короткий виклад

- Із вечора 8 до вечора 9 листопада СММ констатувала збільшення кількості порушень режиму припинення вогню в Донецькій і Луганській областях, якщо порівнювати з попереднім звітним періодом.
- У період із вечора 9 до вечора 10 листопада Місія констатувала зменшення кількості таких порушень у Донецькій області та збільшення їхньої кількості в Луганській області, якщо порівнювати з попередньою добою.
- 9 листопада СММ здійснювала моніторинг початку розведення сил і засобів на ділянці розведення в районі Петрівського. 10 листопада спостерігачі здійснювали моніторинг подальше відведення сил і засобів із зазначеної ділянки розведення.
- Місія продовжувала фіксувати проведення робіт із розмінування на ділянці розведення в районі Золотого.
- На ділянці розведення сил і засобів у районі Станиці Луганської СММ продовжувала спостерігати за будівельними роботами на зруйнованій секції мосту.
- Чоловік дістав поранення внаслідок обстрілу поранено в непідконтрольному урядові Спартаку.
- Місія зафіксувала озброєння, розміщене з порушенням ліній відведення в непідконтрольному урядові районі Луганської області.
- Місія продовжувала моніторинг дотримання режиму припинення вогню для сприяння забезпеченню функціонування Донецької фільтрувальної станції.
- Свобода пересування спостерігачів і далі була обмеженою, зокрема на блокпостах біля непідконтрольних урядові Старомихайлівки, Верхньошироківського та Новоазовська*.

Порушення режиму припинення вогню¹

Кількість зафіксованих порушень режиму припинення вогню²

Кількість зафіксованих вибухів³



¹ Більш детальну інформацію про всі випадки порушення режиму припинення вогню, а також мапи Донецької та Луганської областей, де відмічені всі місця, згадані у звіті, представлено у додатку. Упродовж звітного періоду камера СММ у Красногорівці не функціонувала.

² Зокрема вибухи.

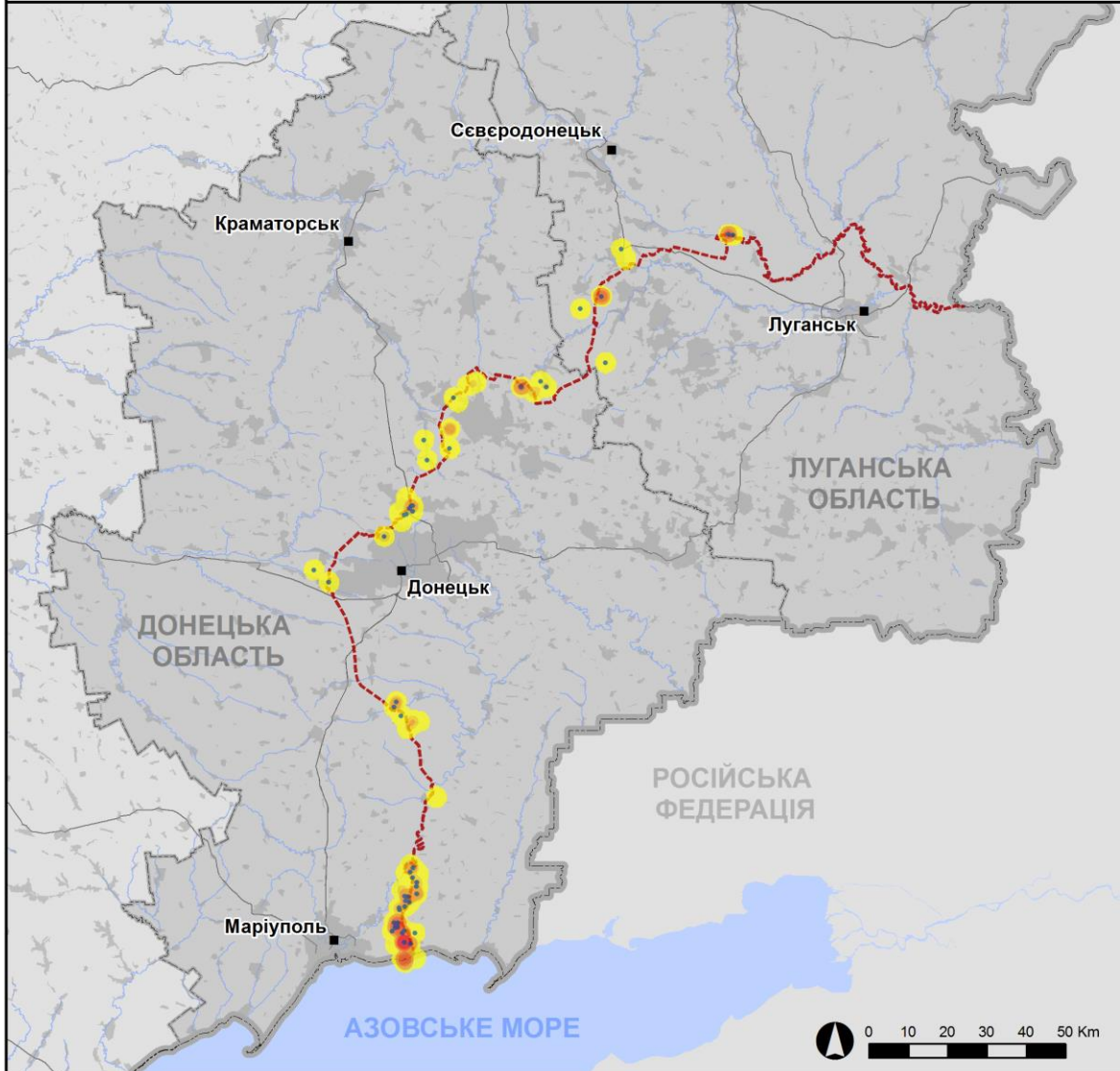
³ Зокрема внаслідок вогню з озброєння невстановленого типу.

Мапа зафіксованих порушень режиму припинення вогню



Організація з безпеки та співробітництва в Європі
Спеціальна моніторингова місія в Україні

Зафіксовані СММ порушення режиму припинення вогню 9-10 листопада 2019 р.



Концентрація порушень режиму припинення вогню

- Висока
- Низька
- Вибух
- Населений пункт
- Лінія зіткнення (орієнт.)

Джерела: адміністративні кордони — УКГП ООН; дороги, річки — проект OpenStreetMap; море — Vliz (2005). Акваторії МГО, інше — ОБСЄ.

Система координат: WGS 1984 UTM Zone 37N

Ця мапа надається винятково для наочності. Відсутність помилок у мапі не гарантується, а її зміст не означає, що СММ ОБСЄ затверджує або ухвалює офіційний статус мапи.

© СММ ОБСЄ 2019 Не дозволяється використовувати, копіювати, відтворювати, передавати, транслювати, продавати, ліцензувати або застосовувати без попереднього дозволу з боку ОБСЄ у письмовому вигляді.
Створено: 11/11/2019

У період із вечора 8 до вечора 9 листопада в Донецькій області Місія констатувала збільшення кількості порушень режиму припинення вогню, зафіксувавши також більше вибухів (приблизно 290), якщо порівнювати з [попереднім звітним періодом](#) (близько 200 вибухів). Більшість порушень режиму припинення вогню зафіксовано в районах на північ від н. п. Широкине (підконтрольний урядові, 100 км на південь від Донецька), південний схід від н. п. Талаківка (підконтрольний урядові, 90 км на південь від Донецька), а також на схід і північний схід від н. п. Ломакине (підконтрольний урядові, 93 км на південь від Донецька). У ніч із 8 на 9 листопада камера СММ на Донецькій фільтрувальній станції (ДФС; 15 км на північ від Донецька) зафіксувала 3 вибухи невизначеного походження та 3 снаряди орієнтовно за 0,3–1 км на південь.

У період із вечора 9 до вечора 10 листопада СММ констатувала зменшення кількості порушень режиму припинення вогню, зафіксувавши також менше вибухів (приблизно 115), якщо порівнювати з попередньою добою. Більшість порушень режиму припинення вогню знову зафіксовано в районах на північ від Широкиного та на схід від н. п. Бердянське (підконтрольний урядові, 103 км на південь від Донецька). У ніч із 9 на 10 листопада камера СММ на ДФС зафіксувала 15 вибухів невизначеного походження та 13 снарядів орієнтовно за 0,3–2 км на південь.

У період із вечора 8 до вечора 9 листопада в Луганській області Місія констатувала збільшення кількості порушень режиму припинення вогню, тимчасом зафіксувавши менше вибухів (17), якщо порівнювати з [попереднім звітним періодом](#) (приблизно 40 вибухів). Більшість порушень режиму припинення вогню, зокрема більшість вибухів, зафіксовано в районах на південний захід від н. п. Кряківка (підконтрольний урядові, 38 км на північний захід від Луганська).

У період із вечора 9 до вечора 10 листопада СММ констатувала збільшення кількості порушень режиму припинення вогню, зафіксувавши також більше вибухів (близько 50), якщо порівнювати з попередньою добою. Усі порушення режиму припинення вогню зафіксовано в районах на південь і південний схід від н. п. Попасна (підконтрольний урядові, 69 км на захід від Луганська).

Початок процесу розведення сил і засобів на ділянці розведення в районі Петрівського⁴

9 листопада СММ зафіксувала [початок процесу розведення сил і засобів на ділянці розведення в районі н. п. Петрівське](#) (непідконтрольний урядові, 41 км на південь від Донецька).

Невдовзі після 12:00, здійснюючи моніторинг поблизу ділянки розведення в районі Петрівського та в Богданівці, спостерігачі бачили запуск білих сигнальних ракет Збройними силами України та збройними формуваннями на позначення їхньої готовності до розведення. Перебуваючи там же, команди Місії затим бачили 2 зелені сигнальні ракети — одна запущена Збройними силами України, а друга збройними формуваннями — на позначення початку розведення сил і засобів.

⁴ Розведення передбачено Рамковим рішенням Тристоронньої контактної групи про розведення сил і засобів від 21 вересня 2016 року.

Орієнтовно о 12:00, перебуваючи в н. п. Богданівка (підконтрольний урядові, 41 км на південний захід від Донецька), члени патруля СММ бачили 3 бойові машини піхоти (БМП-2) з військовослужбовцями на борту та 2 військовослужбовців Збройних сил України на борту військової вантажівки — усі разом зі своєю зброєю залишали ділянку розведення та рухалися на захід у напрямку Богданівки.

Між 12:23 та 13:45, перебуваючи приблизно за 1,5 км на схід від Богданівки, команда Місії бачила, як ділянку розведення залишили 20 військовослужбовців Збройних сил України (разом зі своєю зброєю) на борту 2 військових вантажівок і 3 БМП-2 та попрямували на захід до Богданівки.

О 12:25, перебуваючи в Петрівському, спостерігачі бачили членів збройних формувань разом із їхньою зброєю за межами ділянки розведення, які сідали у військову вантажівку та прямували на північ до н. п. Стила (непідконтрольний урядові, 34 км на південь від Донецька).

Того ж дня у межах ділянки розведення безпілотний літальний апарат (БПЛА) СММ малого радіуса дії [знову](#) зафіксував приблизно 200 протитанкових мін (ТМ-62М і ТМ-62ПЗ), установлених у 2 ряди на північ і південь, на відстані близько 700 м на південь від північного краю ділянки розведення та орієнтовно за 900 м на схід від її західного краю. Цей БПЛА також [знову](#) зафіксував приблизно 200 протитанкових мін (з яких 70 у межах ділянки розведення), установлених із півночі на південь орієнтовно за 1 км на схід від західного краю ділянки розведення, починаючи з відстані близько 650 м на північ від її північного краю і до 350 м на південь від зазначеного краю цієї ділянки розведення (за оцінкою, належали Збройним силам України).

Того ж дня, здійснюючи моніторинг приблизно за 500 м на північний захід від Петрівського, спостерігачі чули 20 вибухів невизначеного походження та 1 чергу з великокаліберного кулемета — усе орієнтовно за 6–8 км на північний захід (за оцінкою, поза ділянкою розведення, але в межах 5 км від її краю). Крім того, перебуваючи в Петрівському, команда Місії бачила, як у західному напрямку пролетів БПЛА малого радіуса дії, який не належав СММ.

10 листопада за межами ділянки розведення, перебуваючи орієнтовно за 1,5 км на схід від Богданівки, спостерігачі бачили, як військовослужбовці Збройних сил України з їхньою зброєю йшли зі східного та південного напрямків, прямуючи на південь і захід, поза межами ділянки розведення. Крім того, приблизно за 160 м на північ від північного краю ділянки розведення цей БПЛА [знову](#) зафіксував 38 протитанкових мін, установлених поперек дороги між Богданівкою і н. п. Вікторівка (непідконтрольний урядові, 42 км на південний захід від Донецька). За оцінкою, вони належали Збройним силам України. Приблизно за 250 м на північний захід від північно-східного краю ділянки розведення, цей БПЛА [знову](#) зафіксував безвідкатну гармату (СПГ-9, 73 мм) у позиції військового типу (за оцінкою, належала збройним формуванням). Орієнтовно за 80 м на південний захід цей БПЛА виявив невибухлий снаряд, оцінений як фрагмент реактивної гранати (РПГ-7).

Того ж дня, перебуваючи на західному краї Петрівського та в Богданівці, спостерігачі чули 12 пострілів зі стрілецької зброї на відстані відповідно 1 км на південно-південний захід і 2–3 км на південний схід (усі, за оцінкою, у межах ділянки розведення). Здійснюючи моніторинг орієнтовно за 2 км на північ від Петрівського, члени патруля

СММ чули 10 пострілів зі стрілецької зброї за 1–2 км на південний захід (визначити, на ділянці розведення чи поза нею, не вдалося). Перебуваючи там же, спостерігачі також чули 3 вибухи невизначеного походження та 1 постріл зі стрілецької зброї орієнтовно за 3–5 км на захід і 1–2 км на південно-південний схід відповідно (усе, за оцінкою, поза ділянкою розведення, але в межах 5 км від її краю).

Ділянки розведення сил і засобів у районах Золотого та Станиці Луганської

9 листопада, відповідно до зобов'язань, набутих на зустрічі [Тристоронньої контактної групи](#) (ТКГ) 1 жовтня, Місія отримала вербальну ноту від Міністерства закордонних справ України та лист від збройних формувань, у яких СММ інформують про завершення очистки доріг та їхніх узбіч, а також вилучення перешкод, очистку місцевості від мін і вибухонебезпечних предметів, а також огороження ділянок, що містять вибухонебезпечні предмети, на **ділянці розведення в районі н. п. Золоте** (підконтрольний урядові, 60 км на захід від Луганська).

Того ж дня на блокпості збройних формувань на південному краї ділянки розведення команда СММ бачила одного з керівників збройних формувань (з нарукавною пов'язкою з написом «СЦКК»), 17 працівників і 7 саперів із непідконтрольних урядові районів, які зайшли на ділянку розведення і пройшли автошляхом Т1316 до місцевості приблизно за 1 км на північ від південного краю ділянки розведення. Перебуваючи там же, спостерігачі чули 1 вибух на відстані близько 1 км на північно-північний захід від південного краю ділянки розведення (за оцінкою, контрольований підрив невибухлого снаряда).

10 листопада команда Місії бачила 3 саперів із непідконтрольних урядові районів, які прибули на блокпост збройних формувань на південному краю ділянки розведення. Крім того, спостерігачі бачили 2 саперів із непідконтрольних урядові районів на борту вантажівки (з написом «МЧС»), які в'їжджали на ділянку розведення та прямували на північ. Перебуваючи на зазначеному блокпості, спостерігачі чули 1 вибух приблизно за 600 м на північний захід (за оцінкою, контрольований підрив).

Увечері 9 листопада камера СММ у Золотому зафіксувала 1 вибух невизначеного походження та 1 снаряд на відстані близько 2–5 км на північний схід (усе, за оцінкою, поза ділянкою розведення, але в межах 5 км від її краю).

9 листопада на **ділянці розведення в районі Станиці Луганської** спостерігачі бачили 2 саперів і щонайменше 19 працівників із підконтрольних урядові районів, які монтували та зварювали мостове полотно на зруйнованій секції мосту біля Станиці Луганської (15 км на північний схід від Луганська). Команда Місії бачила, як ці працівники прибирали рихтування, які підтримували мостове полотно під час спорудження.

Того ж дня південніше мосту спостерігачі бачили 5 працівників із непідконтрольних урядові районів, які очищали та спалювали рослинність східніше дороги між укриттям міжнародної організації та блокпостом збройних формувань, а також встановлювали лавки всередині зазначеного укриття.

Того ж дня у межах ділянки розведення БПЛА СММ малого радіуса дії вперше зафіксував загородження з дроту східніше дороги, що простягалася щонайменше на

300–400 м та частково досягало лісосмуги, на відстані приблизно 200 м на південь від північного краю ділянки розведення.

10 листопада команда СММ і далі бачила щонайменше 19 працівників із підконтрольних урядові районів проводили піскоструминну обробку та зварювали мостове полотно, а також демонтували зазначені вище риштування.

9 та 10 листопада спостерігачі бачили до 15 членів збройних формувань (з нарукавними пов'язками з написами «СЦКК») між зруйнованою частиною мосту та блокпостом збройних формувань.

Чоловіка поранено внаслідок обстрілу в непідконтрольному урядові Спартаку

9 листопада у Донецькій обласній травматологічній лікарні спостерігачі бачили 40-річного чоловіка з перев'язаними лівою ногою і верхньою частиною передпліччя. За його словами, вранці 1 листопада він перебував біля свого будинку на вулиці Привокзальній у н. п. Спартак (непідконтрольний урядові, 9 км на північ від Донецька), коли почув звуки 2 вибухів і впав на землю. 2 листопада медпрацівники зазначеної лікарні повідомили про те, що вранці 1 листопада чоловіка доправили до лікарні з осколковими пораненнями лівої ноги та правого плеча, отриманими внаслідок обстрілу.

Відведення озброєння

СММ продовжувала здійснювати моніторинг відведення озброєння, передбаченого Меморандумом, а також Комплексом заходів і Доповненням до нього.

Місія зафіксувала 21 одиницю озброєння, розміщеного з порушенням ліній відведення в непідконтрольному урядові районі Луганської області. Крім того, СММ зафіксувала озброєння, розміщене за лініями відведення, але за межами виділених місць зберігання озброєння, в підконтрольних урядові районах Луганської та Донецької областей (для отримання детальнішої інформації див. таблиці нижче).

Постійні місця зберігання озброєння

Постійне місце зберігання озброєння в непідконтрольному урядові районі Донецької області

9 листопада

За спостереженнями Місії, 8 танків (Т-72 — 5 од., Т-64 — 3 од.) і далі бракує.

Постійне місце зберігання важкого озброєння в непідконтрольному урядові районі Луганської області

10 листопада

За спостереженнями СММ, усе озброєння було в наявності.

Ознаки військової присутності та присутності військового типу в зоні безпеки⁵

СММ зафіксувала військову присутність і присутність військового типу в межах зони безпеки з обох боків лінії зіткнення в Луганській області та в підконтрольних урядові

⁵ Згадана у цьому розділі техніка не підпадає під дію Мінських угод щодо відведення озброєння.

районах Донецької області, зокрема 5 бойових броньованих машин поблизу діючої школи в н. п. Авдіївка (підконтрольний урядові, 17 км на північ від Донецька) (для отримання детальнішої інформації див. таблицю нижче).

8 листопада БПЛА СММ малого радіуса дії виявив військовий екскаватор (ЕОВ-4421) і 3 членів збройних формувань, які укріплювали позицію військового типу; один із них цілюся з автомата в напрямку БПЛА, що пролітав за 2 км на південь від н. п. Христове (непідконтрольний урядові, 18 км на північ від Луганська) (для ознайомлення з попередніми спостереженнями див. [Щоденний звіт СММ від 9 листопада 2019 року](#)).

9 листопада на північно-східній околиці н. п. Молодіжне (непідконтрольний урядові, 63 км на захід від Луганська) спостерігачі бачили 6 членів збройних формувань, які чистили наявні траншеї та покривали їх гіллям дерев за 10 м на північ від дороги.

Протитанкові міни поблизу Щастя, Веселої Гори й Талаківки, а також невибухлий снаряд біля Лебединського

8 листопада приблизно за 2 км на північний схід від н. п. Весела Гора (непідконтрольний урядові, 16 км на північ від Луганська) БПЛА СММ малого радіуса дії [знову](#) зафіксував 4 протитанкові міни (ТМ-62; за оцінкою, належали збройним формуванням), установлені поперек західної смуги автошляху Н21, що веде до мосту в н. п. Щастя (підконтрольний урядові, 20 км на північ від Луганська). На відстані близько 2 км на північний захід та приблизно 150 м на південний схід від мосту в Щасті цей БПЛА також виявив 36 протитанкових мін (ТМ-62; за оцінкою, належали Збройним силам України), установлених поперек того ж автошляху.

9 листопада БПЛА СММ малого радіуса дії [знову](#) зафіксував приблизно 20 протитанкових мін у полі південніше дороги місцевого значення, приблизно за 2 км на північний захід від н. п. Пікузи (кол. Комінтернове; 92 км на південь від Донецька), між передовими позиціями Збройних сил України та передовими позиціями збройних формувань.

Того ж дня в н. п. Старий Айдар (підконтрольний урядові, 20 км на північний захід від Луганська) спостерігачі вперше бачили напис «Міни!» (російською мовою), нанесений посеред асфальтованої дороги, що веде до мосту, який сполучає Старий Айдар і Щастя; цим мостом щодня користуються цивільні особи.

10 листопада команда Місії вперше бачила невибухлий снаряд (за оцінкою, фугасно-запалювальний снаряд), що лежав у полі на північно-східній околиці н. п. Лебединське (підконтрольний урядові, 99 км на південь від Донецька).

Прикордонні райони, які не контролюються урядом

9 листопада, здійснюючи моніторинг у пункті пропуску на кордоні неподалік від н. п. Успенка (73 км на південний схід від Донецька) упродовж приблизно 1 години, спостерігачі бачили, що до України в'їхали 13 автомобілів (7 з українськими номерними знаками, 3 — з російськими, 1 — із грузинськими та 2 з табличками «ДНР»), 5 тентованих вантажівок (2 з українськими номерними знаками, 2 — з російськими й 1 із табличками «ДНР») і 2 автобуси (з табличками «ДНР»), а також увійшов 1 пішоход (чоловік у віці 30–39 років). Тимчасом з України виїхали 13 автомобілів (5 з

українськими номерними знаками, 1 — із російськими, 6 — із грузинськими й 1 з табличками «ДНР»), 5 тентованих вантажівок (2 з українськими номерними знаками, 1 — з російськими та 2 з табличками «ДНР») і 2 автобуси (з табличками «ДНР»).

Того ж дня, перебуваючи в пункті пропуску на кордоні біля н. п. Новоазовськ (102 км на південний схід від Донецька) упродовж приблизно 30 хвилин, команда Місії бачила, що до України в'їхали 12 автомобілів (10 з українськими номерними знаками та 2 з табличками «ДНР») і 2 тентовані вантажівки (з табличками «ДНР»). Тимчасом з України виїхали 18 автомобілів (15 з українськими номерними знаками, 3 з табличками «ДНР») і 7 тентованих вантажівок (4 з українськими номерними знаками, 3 з табличками «ДНР»).

Зусилля Місії зі сприяння забезпеченню функціонування об'єктів цивільної інфраструктури

9 і 10 листопада СММ здійснювала моніторинг дотримання режиму припинення вогню для сприяння забезпеченню функціонування ДФС.

Мирна акція протесту в Києві

Увечері 9 листопада перед будівлею Посольства Республіки Польща на вул. Ярославів Вал, 12, команда Місії спостерігала за мирною акцією протесту за участі приблизно 200 осіб (чоловіки та жінки, різного віку), як повідомлялося, у зв'язку з повідомленнями в ЗМІ про те, що ветерана АТО затримали в Польщі. Команда СММ бачила там приблизно 30 правоохоронців.

Місія продовжувала стежити за ситуацією в Херсоні, Одесі, Львові, Івано-Франківську, Харкові, Дніпрі та Чернівцях.

***Обмеження свободи пересування та інші перешкоди у виконанні мандата СММ**

Робота з моніторингу та свобода пересування СММ обмежені загрозами у сфері безпеки, включаючи ризики, пов'язані з наявністю мін і невибухлих боєприпасів, а також іншими перешкодами, які щодня змінюються. Мандат СММ передбачає вільний і безпечний доступ по всій Україні. Усі підписанти Комплексу заходів погодилися з необхідністю вільного та безпечного доступу, а також із тим, що обмеження свободи пересування СММ є порушенням і що на такі порушення необхідно швидко реагувати. Вони також дійшли згоди, що Спільний центр із контролю та координації (СЦКК) повинен сприяти такому реагуванню та здійснювати загальну координацію робіт з розмінування. Однак збройні формування в окремих районах Донецької та Луганської областей часто відмовляють СММ у доступі до районів, прилеглих до непідконтрольних урядові ділянок кордону України (наприклад, див. [Щоденний звіт СММ від 26 жовтня 2019 року](#)). Діяльність СММ у Донецькій та Луганській областях, як і раніше, залишалася обмеженою після того, як [23 квітня 2017 року поблизу Пришиба стався інцидент, який призвів до загибелі людини](#). Унаслідок цього спроможність Місії вести спостереження залишалася обмеженою.

Заборона доступу:

- 9 листопада на блокпості у н. п. Старомихайлівка (непідконтрольний урядові, 15 км на захід від Донецька) член збройних формувань відмовив патрулю Місії у проїзді, посилаючись на «міркування безпеки».
- 9 листопада на блокпості у н. п. Верхньошироківське (кол. Октябр; непідконтрольний урядові, 85 км на південь від Донецька) 2 членів збройних формувань (один був явно озброєний) [знову](#) відмовили патрулю Місії у проїзді, посилаючись на те, що «у цьому районі тривають операції».
- 9 листопада на блокпості північніше н. п. Новоазовськ (непідконтрольний урядові, 102 км на південний схід від Донецька) 2 озброєних членів збройних формувань [знову](#) відмовили патрулю Місії у проїзді до н. п. Седове (непідконтрольний урядові, 106 км на південь від Донецька), посилаючись на те, що «у цьому районі тривають операції».

Регулярні обмеження на ділянках розведення сил і засобів і через міни/невибухлі боєприпаси:

- Не здійснивши суцільного розмінування та вилучення невибухлих боєприпасів, сторони і далі відмовляли СММ у необмеженому доступі до ділянок розведення в районах Золотого і Петрівського, а також у можливості пересуватися окремими дорогами, які раніше були визначені як важливі для здійснення Місією ефективного моніторингу та для пересування цивільних осіб.

Інші перешкоди:

- 10 листопада, пролітаючи над н. п. Богданівка (підконтрольний урядові, 41 км на південний захід від Донецька), у шістьох випадках БПЛА СММ малого радіуса дії зазнав впливу перешкод сигналу GPS (за оцінкою, ймовірно внаслідок глушіння)⁶.

⁶ Перешкоди сигналу могли створювати з будь-якого місця в радіусі кількох кілометрів від місцеположення БПЛА.

Таблиця озброєння

Озброєння, розміщене з порушенням ліній відведення

Дата	К-ть одиниць озброєння	Вид озброєння	Місце	Джерело спостереження
непідконтрольні уряду райони				
10.11.2019	21	реактивна система залпового вогню (БМ-21 «Град», 122 мм)	поблизу н. п. Хрустальний (кол. Красний Луч, 56 км на південний захід від Луганська)	патруль

Озброєння, розміщене за лініями відведення, але за межами виділених місць зберігання озброєння

Дата	К-ть одиниць озброєння	Вид озброєння	Місце	Джерело спостереження
підконтрольні уряду райони				
08.11.2019	8	буксирувана гаубиця (2А36 «Гіацинт-Б», 152 мм)	н. п. Рубіжне (84 км на північний захід від Луганська)	БПЛА малого радіуса дії
	4	зенітний ракетний комплекс (9К33 «Оса»)	н. п. Касянівка (81 км на південь від Донецька)	БПЛА малого радіуса дії

Таблиця ознак військової присутності та присутності військового типу у зоні безпеки⁷

Дата	К-ть	Вид	Місце	Джерело спостереження
підконтрольні уряду райони				
09.11.2019	1	бойова броньована машина	4 км на схід від н. п. Талаківка (90 км на південь від Донецька)	БПЛА малого радіуса дії
	1	бойові машини піхоти (БМП-2)	н. п. Попасна (69 км на захід від Луганська)	
	1	бойові машини піхоти (БМП-1)	н. п. Олександропілля (71 км на захід від Луганська)	
	1	бронетранспортер (БТР-60)	поблизу н. п. Новобахмутівка (28 км на північ від Донецька)	
	5	бронетранспортери (БТР-70 — 2 од., БТР-80 — 1 од., МТ-ЛБ — 1 од., невстановленого типу — 1 од.)	поблизу діючої школи в н. п. Авдіївка (17 км на північ від Донецька) та поблизу неї	
	1	бойова машина піхоти (БМП-2)		
10.11.2019	1	бойова машина піхоти (БМП-1)	н. п. Олександропілля (71 км на захід від Луганська)	патруль
	1	бронетранспортер (МТ-ЛБ)	н. п. Лебединське (99 км на південь від Донецька)	
непідконтрольні уряду райони				
08.11.2019	3	бойові машини піхоти (БМП-1)	поблизу н. п. Весела Гора (16 км на північ від Луганська)	БПЛА малого радіуса дії
	1	бойова броньована машина		
	1	член збройних формувань, який цілився з автомата в напрямку БПЛА СММ малого радіуса дії	2 км на південь від н. п. Христове (18 км на північ від Луганська) (для ознайомлення з попередніми спостереженнями див. Щоденний звіт СММ від 9 листопада 2019 року)	
	1	3 члени збройних формувань і військовий екскаватор (ЕОВ-4421), які посилювали позицію військового типу		

⁷ Згадана у цьому розділі техніка не підпадає під дію Мінських угод щодо відведення озброєння.

Таблиця порушень режиму припинення вогню станом на 10 листопада 2019 р.⁸

Місце розміщення СММ	Місце події	Спосіб	К-ть	Спостереження	Опис	Озброння	Дата, час
камера СММ у н. п. Авдіївка (підконтрольний уряду, 17 км на Пн від Донецька)	3–4 км на ПдСх	зафіксувала	1	снаряд	Пд–Пн (також зафіксовано камерами СММ у Верхньошироківському та Авдіївці)	Н/Д	8.11, 20:38
	3–4 км на ПдСх	зафіксувала	1	спалах дульного полум'я		Н/Д	8.11, 20:38
	3–4 км на ПдСх	зафіксувала	1	вибух	невизначеного походження	Н/Д	8.11, 20:38
	4–5 км на ПдПдСх	зафіксувала	2	снаряд	ПнПнЗх–ПдПдСх (також зафіксовано камерами СММ у Верхньошироківському та Авдіївці)	Н/Д	8.11, 21:31
камера СММ у н. п. Чермалик (підконтрольний уряду, 77 км на Пд від Донецька)	1–2 км на ПдСх	зафіксувала	3	снаряд	СхПдСх–ЗхПнЗх	Н/Д	8.11, 19:38
	2–4 км на Пд	зафіксувала	1	снаряд	ЗхПнЗх–СхПдСх	Н/Д	8.11, 22:46
камера СММ на Донецькій фільтрувальній станції (15 км на Пн від Донецька)	2–4 км на ПдПдЗх	зафіксувала	1	вибух	вибух у повітрі	Н/Д	8.11, 18:46
	300–800 м на Пд	зафіксувала	1	снаряд	Зх–Сх	Н/Д	8.11, 23:00
	0,5–1 км на ПдПдСх	зафіксувала	2	вибух	невизначеного походження	Н/Д	9.11, 01:10
	0,5–1 км на ПдПдЗх	зафіксувала	2	снаряд	Зх–Сх	Н/Д	9.11, 01:10
	0,5–1 км на Пд	зафіксувала	1	вибух	невизначеного походження	Н/Д	9.11, 02:10
	1–2 км на ПдПдЗх	зафіксувала	1	вибух	невизначеного походження	Н/Д	9.11, 03:13
камера СММ за 1,5 км на ПнСх від н. п. Гнупове (підконтрольний уряду, 90 км на Пд від Донецька)	2–3 км на Сх	зафіксувала	1	снаряд	ПнПнСх–ПдПдЗх	Н/Д	8.11, 19:34
	2–3 км на Сх	зафіксувала	2	вибух	розрив	Н/Д	8.11, 19:34
	2–3 км на Сх	зафіксувала	4	вибух	розрив	Н/Д	8.11, 19:38
	2–3 км на Сх	зафіксувала	1	снаряд	ПнПнСх–ПдПдЗх	Н/Д	8.11, 19:47
	2–3 км на Сх	зафіксувала	1	вибух	розрив	Н/Д	8.11, 19:47
	2–4 км на СхПдСх	зафіксувала	1	снаряд	ЗхПдЗх–СхПнСх	Н/Д	8.11, 23:21
	2–4 км на СхПдСх	зафіксувала	1	вибух	постріл	Н/Д	8.11, 23:31
	2–4 км на СхПдСх	зафіксувала	1	вибух	постріл	Н/Д	9.11, 03:34
	2–4 км на СхПдСх	зафіксувала	1	снаряд	ПдПдЗх–ПнПнСх	Н/Д	9.11, 03:34
2–4 км на СхПдСх	зафіксувала	1	вибух	розрив	Н/Д	9.11, 03:34	
камера СММ на Сх від н. п. Ломакине (підконтрольний уряду, 90 км на Пд від Донецька)	2–3 км на СхПдСх	зафіксувала	1	вибух	розрив	Н/Д	8.11, 18:24
камера СММ на КПВВ у н. п. Майорськ (підконтрольний уряду, 45 км на ПнСх від Донецька)	1–2 км на СхПнСх	зафіксувала	1	снаряд	ПнЗх–ПдСх	Н/Д	8.11, 19:09
	2–4 км на СхПнСх	зафіксувала	1	снаряд	ПнЗх–ПдСх	Н/Д	8.11, 21:53
	2–4 км на СхПнСх	зафіксувала	1	снаряд	ПнЗх–ПдСх	Н/Д	8.11, 22:33
	3–5 км на Пн	зафіксувала	5	снаряд	Зх–Сх	Н/Д	8.11, 16:44
	3–5 км на Пн	зафіксувала	2	снаряд	Пн–Пд	Н/Д	8.11, 16:44
	3–5 км на Пн	зафіксувала	1	вибух	невизначеного походження	Н/Д	8.11, 16:44
	3–5 км на Пн	зафіксувала	4	снаряд	Зх–Сх	Н/Д	8.11, 16:45
	3–5 км на Пн	зафіксувала	20	снаряд	Зх–Сх	Н/Д	8.11, 16:52
	3–5 км на Пн	зафіксувала	16	снаряд	Зх–Сх	Н/Д	8.11, 16:53
	3–5 км на Пн	зафіксувала	1	снаряд	Зх–Сх	Н/Д	8.11, 16:54

⁸ У таблиці вказані лише ті інциденти, які спостерігачі СММ бачили/чули особисто, а також ті випадки, які СММ оцінює як навчання з бойовою стрільбою, контрольовані вибухи і т.д. Зазначені деталі, що вказані — а саме відстань, напрям, тип зброї і т. д. — базуються на оцінках, зроблених спостерігачами на місцях, і необов'язково завжди є точними. Напис «невідомо» (Н/Д) означає, що СММ не змогла підтвердити таку інформацію у зв'язку з відстанню, погодними умовами та/або з інших причин. Порушення режиму припинення вогню, зафіксовані паралельно декількома патрулями, відображаються у таблиці лише один раз.

Місце розміщення СММ	Місце події	Спосіб	К-ть	Спостереження	Опис	Озброєння	Дата, час
	3-5 км на Пн	зафіксувала	2	снаряд	Зх-Сх	Н/Д	8.11, 16:56
	3-5 км на Пн	зафіксувала	1	освітлювальна ракета	випущена(-й) угору	Н/Д	8.11, 16:57
	3-5 км на Пн	зафіксувала	3	снаряд	Зх-Сх	Н/Д	8.11, 16:58
	3-5 км на ПнПнЗх	зафіксувала	1	освітлювальна ракета	випущена(-й) угору	Н/Д	8.11, 16:58
	3-5 км на Пн	зафіксувала	16	снаряд	Зх-Сх	Н/Д	8.11, 16:59
	3-5 км на Пн	зафіксувала	2	снаряд	Сх-Зх	Н/Д	8.11, 16:59
	3-5 км на Пн	зафіксувала	1	вибух	невизначеного походження	Н/Д	8.11, 16:59
	3-5 км на Пн	зафіксувала	7	снаряд	Зх-Сх	Н/Д	8.11, 17:00
	3-5 км на Пн	зафіксувала	6	снаряд	Зх-Сх	Н/Д	8.11, 17:02
	3-5 км на Пн	зафіксувала	3	снаряд	Зх-Сх	Н/Д	8.11, 17:11
	3-5 км на Пн	зафіксувала	2	снаряд	випущена(-й) угору	Н/Д	8.11, 17:11
	3-5 км на Пн	зафіксувала	4	снаряд	випущена(-й) угору	Н/Д	8.11, 17:12
	3-5 км на Пн	зафіксувала	5	спалах дульного полум'я		Н/Д	8.11, 17:12
	3-5 км на Пн	зафіксувала	10	снаряд	Зх-Сх	Н/Д	8.11, 17:12
	3-5 км на Пн	зафіксувала	5	вибух	невизначеного походження	Н/Д	8.11, 17:13
	3-5 км на Пн	зафіксувала	9	снаряд	Зх-Сх	Н/Д	8.11, 17:13
	3-5 км на Пн	зафіксувала	5	снаряд	Зх-Сх	Н/Д	8.11, 17:14
	3-5 км на Пн	зафіксувала	3	снаряд	Зх-Сх	Н/Д	8.11, 17:28
	3-5 км на Пн	зафіксувала	1	вибух	розрив	Н/Д	8.11, 17:32
	3-5 км на Пн	зафіксувала	4	снаряд	Сх-Зх	Н/Д	8.11, 17:38
	3-5 км на Пн	зафіксувала	1	вибух	розрив	Н/Д	8.11, 17:39
	3-5 км на Пн	зафіксувала	1	снаряд	Сх-Зх	Н/Д	8.11, 17:39
	3-5 км на Пн	зафіксувала	5	снаряд	Сх-Зх	Н/Д	8.11, 17:41
	3-5 км на Пн	зафіксувала	11	снаряд	Зх-Сх	Н/Д	8.11, 17:43
	3-5 км на Пн	зафіксувала	5	снаряд	Сх-Зх	Н/Д	8.11, 17:43
	3-5 км на Пн	зафіксувала	1	снаряд	випущена(-й) угору	Н/Д	8.11, 17:43
	3-5 км на Пн	зафіксувала	1	вибух	невизначеного походження	Н/Д	8.11, 17:43
	3-5 км на Пн	зафіксувала	5	снаряд	Зх-Сх	Н/Д	8.11, 17:44
	3-5 км на Пн	зафіксувала	1	вибух	невизначеного походження	Н/Д	8.11, 17:44
	3-5 км на Пн	зафіксувала	11	снаряд	Зх-Сх	Н/Д	8.11, 17:46
	3-5 км на Пн	зафіксувала	1	снаряд	випущена(-й) угору	Н/Д	8.11, 17:46
	3-5 км на Пн	зафіксувала	7	снаряд	Зх-Сх	Н/Д	8.11, 17:47
	3-5 км на Пн	зафіксувала	23	снаряд	Сх-Зх	Н/Д	8.11, 17:47
	3-5 км на ПнПнСх	зафіксувала	13	вибух	невизначеного походження	Н/Д	8.11, 17:47
	3-5 км на Пн	зафіксувала	13	снаряд	Зх-Сх	Н/Д	8.11, 17:49
	3-5 км на Пн	зафіксувала	2	снаряд	випущена(-й) угору	Н/Д	8.11, 17:49
	3-5 км на Пн	зафіксувала	2	снаряд	Сх-Зх	Н/Д	8.11, 17:49
	3-5 км на Пн	зафіксувала	5	снаряд	Зх-Сх	Н/Д	8.11, 17:50
	3-5 км на Пн	зафіксувала	1	черга	випущена(-й) угору	Н/Д	8.11, 18:09
	3-5 км на Пн	зафіксувала	7	снаряд	Сх-Зх	Н/Д	8.11, 18:11
	3-5 км на Пн	зафіксувала	1	вибух	вибух у повітрі	Н/Д	8.11, 18:11
	3-5 км на Пн	зафіксувала	2	вибух	розрив	Н/Д	8.11, 18:11
	3-5 км на Пн	зафіксувала	1	спалах дульного полум'я		Н/Д	8.11, 18:12
	3-5 км на Пн	зафіксувала	5	снаряд	Сх-Зх	Н/Д	8.11, 18:12
	3-5 км на Пн	зафіксувала	2	снаряд	Сх-Зх	Н/Д	8.11, 18:13
	3-5 км на Пн	зафіксувала	1	снаряд	ПдПдСх-ПнПнЗх	Н/Д	8.11, 18:13
	3-5 км на ПнПнСх	зафіксувала	3	вибух	невизначеного походження	Н/Д	8.11, 18:13
	3-5 км на Пн	зафіксувала	5	снаряд	Сх-Зх	Н/Д	8.11, 18:14
	3-5 км на Пн	зафіксувала	2	спалах дульного полум'я		Н/Д	8.11, 18:15
	3-5 км на Пн	зафіксувала	11	снаряд	Сх-Зх	Н/Д	8.11, 18:15
	3-5 км на Пн	зафіксувала	3	снаряд	Сх-Зх	Н/Д	8.11, 18:16
	3-5 км на Пн	зафіксувала	2	снаряд	ПдСх-ПнЗх	Н/Д	8.11, 18:16
	3-5 км на Пн	зафіксувала	9	снаряд	Сх-Зх	Н/Д	8.11, 18:17

Місце розміщення СММ	Місце події	Спосіб	К-ть	Спостереження	Опис	Озброєння	Дата, час
	3-5 км на Пн	зафіксувала	2	спалах дульного полум'я		Н/Д	8.11, 18:18
	3-5 км на Пн	зафіксувала	9	снаряд	Сх-Зх	Н/Д	8.11, 18:18
	3-5 км на Пн	зафіксувала	1	вибух		Н/Д	8.11, 18:24
	3-5 км на Пн	зафіксувала	1	снаряд	ПдЗх-ПнСх	Н/Д	9.11, 00:45
	3-5 км на Пн	зафіксувала	2	снаряд	ЗхПдЗх-СхПнСх	Н/Д	9.11, 00:49
	3-5 км на Пн	зафіксувала	1	спалах дульного полум'я		Н/Д	9.11, 01:00
	3-5 км на Пн	зафіксувала	1	снаряд	ЗхПдЗх-СхПнСх (після попередньої події)	Н/Д	9.11, 01:00
	3-5 км на Пн	зафіксувала	1	вибух	вибух у повітрі	Н/Д	9.11, 01:00
	3-5 км на Пн	зафіксувала	2	снаряд	ЗхПдЗх-СхПнСх	Н/Д	9.11, 01:04
	6-8 км на Пн	зафіксувала	1	снаряд	Пд-Пн (також зафіксовано камерою СММ у Ломакиному)	Н/Д	9.11, 01:09
	3-5 км на Пн	зафіксувала	3	снаряд	Зх-Сх	Н/Д	9.11, 01:09
	3-5 км на Пн	зафіксувала	4	снаряд	ЗхПдЗх-СхПнСх	Н/Д	9.11, 01:10
	3-5 км на Пн	зафіксувала	5	снаряд	ЗхПдЗх-СхПнСх	Н/Д	9.11, 01:11
	3-5 км на Пн	зафіксувала	1	снаряд	ПдЗх-ПнСх	Н/Д	9.11, 01:12
	3-5 км на Пн	зафіксувала	1	вибух	невизначеного походження	Н/Д	9.11, 01:15
	3-5 км на Пн	зафіксувала	3	снаряд	Зх-Сх	Н/Д	9.11, 01:16
	3-5 км на Пн	зафіксувала	1	снаряд	Зх-Сх	Н/Д	9.11, 01:16
	3-5 км на Пн	зафіксувала	2	снаряд	Зх-Сх	Н/Д	9.11, 01:17
	3-5 км на Пн	зафіксувала	18	снаряд	Зх-Сх	Н/Д	9.11, 01:18
	3-5 км на Пн	зафіксувала	12	снаряд	Зх-Сх	Н/Д	9.11, 01:19
	3-5 км на Пн	зафіксувала	1	снаряд	Зх-Сх	Н/Д	9.11, 01:26
	3-5 км на Пн	зафіксувала	1	снаряд	Зх-Сх	Н/Д	9.11, 01:27
	3-5 км на Пн	зафіксувала	1	снаряд	Зх-Сх	Н/Д	9.11, 01:28
	3-5 км на Пн	зафіксувала	3	снаряд	Зх-Сх	Н/Д	9.11, 01:29
	3-5 км на Пн	зафіксувала	5	снаряд	ПдЗх-ПнСх	Н/Д	9.11, 01:31
	3-5 км на Пн	зафіксувала	1	снаряд	ЗхПдЗх-СхПнСх	Н/Д	9.11, 01:32
	3-5 км на Пн	зафіксувала	1	снаряд	СхПдСх-ЗхПнЗх	Н/Д	9.11, 01:32
	3-5 км на Пн	зафіксувала	1	снаряд	ЗхПдЗх-СхПнСх	Н/Д	9.11, 01:35
	3-5 км на Пн	зафіксувала	2	снаряд	ЗхПдЗх-СхПнСх	Н/Д	9.11, 01:36
	3-5 км на ПнПнСх	зафіксувала	2	снаряд	Зх-Сх	Н/Д	9.11, 01:38
	3-5 км на Пн	зафіксувала	1	снаряд	ЗхПдЗх-СхПнСх	Н/Д	9.11, 01:40
	3-5 км на Пн	зафіксувала	5	снаряд	ЗхПдЗх-СхПнСх	Н/Д	9.11, 01:45
	3-5 км на Пн	зафіксувала	1	вибух	невизначеного походження	Н/Д	9.11, 01:45
	3-5 км на Пн	зафіксувала	1	снаряд	ЗхПдЗх-СхПнСх	Н/Д	9.11, 01:47
	3-5 км на Пн	зафіксувала	1	снаряд	Зх-Сх	Н/Д	9.11, 01:51
	3-5 км на Пн	зафіксувала	1	снаряд	Зх-Сх	Н/Д	9.11, 01:52
	3-5 км на Пн	зафіксувала	2	снаряд	Зх-Сх	Н/Д	9.11, 01:53
	3-5 км на Пн	зафіксувала	2	снаряд	Зх-Сх	Н/Д	9.11, 01:54
	3-5 км на Пн	зафіксувала	1	снаряд	Зх-Сх	Н/Д	9.11, 01:56
	3-5 км на Пн	зафіксувала	1	снаряд	Зх-Сх	Н/Д	9.11, 01:57
	3-5 км на Пн	зафіксувала	4	снаряд	Зх-Сх	Н/Д	9.11, 02:01
	3-5 км на Пн	зафіксувала	3	снаряд	Зх-Сх	Н/Д	9.11, 02:02
	3-5 км на Пн	зафіксувала	1	снаряд	Зх-Сх	Н/Д	9.11, 02:05
	3-5 км на Пн	зафіксувала	1	снаряд	Зх-Сх	Н/Д	9.11, 02:06
	3-5 км на Пн	зафіксувала	1	снаряд	Зх-Сх	Н/Д	9.11, 02:12
	3-5 км на Пн	зафіксувала	1	снаряд	Зх-Сх	Н/Д	9.11, 02:16
	3-5 км на Пн	зафіксувала	1	снаряд	Зх-Сх	Н/Д	9.11, 02:20
	3-5 км на Пн	зафіксувала	1	снаряд	ПдЗх-ПнСх	Н/Д	9.11, 02:26
	3-5 км на Пн	зафіксувала	1	снаряд	ПдЗх-ПнСх	Н/Д	9.11, 02:33
	3-5 км на Пн	зафіксувала	1	снаряд	ПдЗх-ПнСх	Н/Д	9.11, 02:35
	3-5 км на Пн	зафіксувала	1	снаряд	Пд-Пн	Н/Д	9.11, 02:35
	3-5 км на Пн	зафіксувала	2	снаряд	ПдЗх-ПнСх	Н/Д	9.11, 02:37
	3-5 км на Пн	зафіксувала	2	снаряд	ПдЗх-ПнСх	Н/Д	9.11, 02:38

Місце розміщення СММ	Місце події	Спосіб	К-ть	Спостереження	Опис	Озброєння	Дата, час
	3–5 км на Пн	зафіксувала	1	снаряд	ПдЗх–ПнСх	Н/Д	9.11, 02:41
	3–5 км на Пн	зафіксувала	1	снаряд	ЗхПдЗх–СхПнСх	Н/Д	9.11, 02:42
	3–5 км на Пн	зафіксувала	1	снаряд	ЗхПдЗх–СхПнСх	Н/Д	9.11, 02:43
	3–5 км на Пн	зафіксувала	1	снаряд	ЗхПдЗх–СхПнСх	Н/Д	9.11, 02:48
	3–5 км на Пн	зафіксувала	2	вибух	невизначеного походження	Н/Д	9.11, 02:48
	3–5 км на Пн	зафіксувала	1	снаряд	ЗхПдЗх–СхПнСх	Н/Д	9.11, 02:51
	3–5 км на Пн	зафіксувала	1	снаряд	ЗхПдЗх–СхПнСх	Н/Д	9.11, 02:54
	3–5 км на Пн	зафіксувала	1	снаряд	ЗхПдЗх–СхПнСх	Н/Д	9.11, 02:57
приблизно 1 км на Пн від н. п. Авдіївка (підконтрольний уряду, 17 км на Пн від Донецька)	1–2 км на СхПдСх	чули	2	постріл		стрілецька зброя	9.11, 11:52
н. п. Красногорівка (підконтрольний уряду, 21 км на Зх від Донецька)	4–6 км на ПдЗх	чули	1	вибух	невизначеного походження	Н/Д	9.11, 10:46
приблизно 500 м на ПнЗх від н. п. Петрівське (непідконтрольний уряду, 41 км на Пд від Донецька)	6–8 км на ПнЗх	чули	20	вибух	невизначеного походження (за оцінкою, за межами ділянки розведення)	Н/Д	9.11, 13:30–13:40
	6–8 км на ПнЗх	чули	1	черга	за оцінкою, за межами ділянки розведення	великокаліберний кулемет	9.11, 13:30
центр н. п. Донецьк (непідконтрольний уряду)	8–10 км на ПнЗх	чули	14	вибух	невизначеного походження	Н/Д	9.11, 15:55–16:05
приблизно 2 км на ПдЗх від н. п. Пищевик (підконтрольний уряду, 84 км на Пд від Донецька)	2–3 км на ПнСх	чули	11	постріл		стрілецька зброя	9.11, 09:34–09:47
	3–4 км на ПдПдСх	чули	7	вибух	невизначеного походження	Н/Д	9.11, 09:34–09:47
	3–4 км на ПдПдСх	чули	1	постріл		стрілецька зброя	9.11, 09:34–09:47
	2–4 км на ПдПдСх	чули	10	вибух	невизначеного походження	Н/Д	9.11, 13:10–13:15
	2–4 км на ПдСх	чули	27	вибух	невизначеного походження	Н/Д	9.11, 12:48–12:55
	2–4 км на ПдСх	чули	численні	черга		стрілецька зброя	9.11, 12:48–12:55
Сх частина н. п. Талаківка (підконтрольний урядові, 90 км на південь від Донецька)	3–5 км на СхПдСх	чули	3	черга		великокаліберний кулемет	9.11, 11:22–11:26
	3–5 км на СхПдСх	чули	2	вибух	невизначеного походження	Н/Д	9.11, 11:22–11:26
	3–5 км на СхПдСх	чули	5	вибух	невизначеного походження	Н/Д	9.11, 11:40–11:46
	3 км на СхПдСх	чули	19	постріл		стрілецька зброя	9.11, 11:40–11:46
	3–5 км на СхПдСх	чули	21	вибух	невизначеного походження	Н/Д	9.11, 11:53–11:57
	3–5 км на СхПдСх	чули	80	черга		стрілецька зброя	9.11, 11:57–12:08
	3–5 км на СхПдСх	чули	21	вибух	невизначеного походження	Н/Д	9.11, 11:57–12:08
приблизно 3 км на ПдСх від н. п. Ломакине (підконтрольний уряду, 93 км на Пд від Донецька)	4–6 км на Сх	чули	23	вибух	невизначеного походження	Н/Д	9.11, 11:56–12:18
	4–6 км на Сх	чули		постріли та черги	численні	Н/Д	9.11, 11:56–12:18
	4–6 км на Сх	чули	3	вибух	невизначеного походження	Н/Д	9.11, 12:18–12:21
	2–5 км на СхПнСх	чули	44	вибух	невизначеного походження	Н/Д	9.11, 12:49–13:00
	2–5 км на СхПнСх	чули	11	постріл		Н/Д	9.11, 12:49–13:00
	2–5 км на СхПнСх	чули	численні	постріли та черги		стрілецька зброя	9.11, 12:49–13:00
	3–5 км на СхПнСх	чули	3	вибух	постріл	Н/Д	9.11, 13:06–13:13
	3–5 км на СхПнСх	чули	3	вибух	розрив	Н/Д	9.11, 13:06–13:13
	3–5 км на СхПнСх	чули	15	черга		стрілецька зброя	9.11, 13:06–13:13
	2–5 км на СхПнСх	чули	2	вибух	постріл	Н/Д	9.11, 13:18–13:21
	2–5 км на СхПнСх	чули	2	вибух	розрив	Н/Д	9.11, 13:18–13:21
приблизно 1,5 км на ПнСх від н. п. Богданівка (підконтрольний уряду, 41 км на ПдЗх від Донецька)	3–5 км на ПнПнЗх	чули	10	вибух	невизначеного походження (за оцінкою, за межами ділянки розведення в районі Петрівського)	Н/Д	9.11, 13:13–13:41

Місце розміщення СММ	Місце події	Спосіб	К-ть	Спостереження	Опис	Озброєння	Дата, час
н. п. Світлодарськ (підконтрольний уряду, 57 км на ПнСх від Донецька)	4–5 км на Пд	чули	8	черга		великокаліберний кулемет	8.11, 23:00–23:03
	4–5 км на Пд	чули	6	черга		великокаліберний кулемет	8.11, 23:44
	4–5 км на ПдЗх	чули	6	вибух	невизначеного походження	Н/Д	9.11, 15:50
	4–5 км на ПдЗх	чули	45	черга		великокаліберний кулемет	9.11, 15:52–16:00
	4–5 км на ПдСх	чули	2	вибух	невизначеного походження	Н/Д	9.11, 16:02
	4–5 км на ПдЗх	чули	4	вибух	невизначеного походження	Н/Д	9.11, 16:04
	4–5 км на ПдЗх	чули	3	вибух	невизначеного походження	Н/Д	9.11, 16:05
	4–5 км на ПдЗх	чули	1	вибух	невизначеного походження	Н/Д	9.11, 16:10
н. п. Горлівка (непідконтрольний уряду, 39 км на ПнСх від Донецька)	4–5 км на ПдЗх	чули	23	черга		великокаліберний кулемет	9.11, 16:16–16:21
	6–8 км на ПдЗх	чули	1	вибух	невизначеного походження	Н/Д	8.11, 22:27
	4–6 км на Зх	чули	10	постріл	гармата (30 мм)	БМП (тип — Н/Д)	8.11, 22:40–22:45
приблизно 6 км на ПнЗх від н. п. Горлівка (непідконтрольний уряду, 39 км на ПнСх від Донецька)	4–6 км на Зх	чули	16	черга		великокаліберний кулемет	8.11, 22:40–22:45
	3–5 км на ПнЗх	чули	1	вибух	невизначеного походження	Н/Д	9.11, 13:06
камера СММ у н. п. Кряківка (підконтрольний уряду, 38 км на ПнЗх від Луганська)	2–3 км на ПнЗх	чули	1	постріл		стрілецька зброя	9.11, 13:28
	2–4 км на ПдПдЗх	зафіксувала	1	вибух	невизначеного походження	Н/Д	8.11, 21:46
	2–4 км на ПдПдЗх	зафіксувала	1	снаряд	ПнЗх–ПдСх	Н/Д	8.11, 21:50
	2–4 км на ПдПдЗх	зафіксувала	2	снаряд	ПнЗх–ПдСх	Н/Д	8.11, 21:52
	2–4 км на ПдПдЗх	зафіксувала	1	снаряд	ПнЗх–ПдСх	Н/Д	8.11, 21:55
	2–4 км на ПдПдЗх	зафіксувала	2	снаряд	ПнПнЗх–ПдПдСх	Н/Д	8.11, 21:56
	2–4 км на ПдПдЗх	зафіксувала	1	вибух	розрив	Н/Д	8.11, 21:56
	2–4 км на ПдПдЗх	зафіксувала	1	снаряд	ПнЗх–ПдСх	Н/Д	8.11, 21:57
	2–4 км на ПдПдЗх	зафіксувала	2	снаряд	ПнЗх–ПдСх	Н/Д	8.11, 21:58
	2–4 км на ПдПдЗх	зафіксувала	1	снаряд	ПнЗх–ПдСх	Н/Д	8.11, 22:00
	2–4 км на ПдПдЗх	зафіксувала	4	снаряд	ПнЗх–ПдСх	Н/Д	8.11, 22:02
	2–4 км на ПдПдЗх	зафіксувала	1	снаряд	ПнЗх–ПдСх	Н/Д	8.11, 22:03
	2–4 км на ПдПдЗх	зафіксувала	1	снаряд	ЗхПдЗх–СхПнСх	Н/Д	8.11, 22:05
	2–4 км на ПдПдЗх	зафіксувала	1	снаряд	ПнЗх–ПдСх	Н/Д	8.11, 22:05
	2–4 км на ПдПдЗх	зафіксувала	7	снаряд	ПнЗх–ПдСх	Н/Д	8.11, 22:06
	2–4 км на ПдПдЗх	зафіксувала	3	снаряд	ПнЗх–ПдСх	Н/Д	8.11, 22:07
	2–4 км на ПдПдЗх	зафіксувала	1	снаряд	СхПдСх–ЗхПнЗх	Н/Д	8.11, 22:07
	2–4 км на ПдПдЗх	зафіксувала	1	вибух	невизначеного походження	Н/Д	8.11, 22:07
	2–4 км на ПдПдЗх	зафіксувала	2	вибух	невизначеного походження	Н/Д	8.11, 22:08
	2–4 км на ПдПдЗх	зафіксувала	4	вибух	невизначеного походження	Н/Д	8.11, 22:09
	2–4 км на ПдПдЗх	зафіксувала	9	снаряд	СхПдСх–ЗхПнЗх	Н/Д	8.11, 22:11
	2–4 км на ПдПдЗх	зафіксувала	4	снаряд	СхПдСх–ЗхПнЗх	Н/Д	8.11, 22:13
	2–4 км на ПдПдЗх	зафіксувала	4	снаряд	ПнЗх–ПдСх	Н/Д	8.11, 22:13
	2–4 км на ПдПдЗх	зафіксувала	1	вибух	невизначеного походження	Н/Д	8.11, 22:13
	2–4 км на ПдПдЗх	зафіксувала	3	снаряд	ЗхПнЗх–СхПдСх	Н/Д	8.11, 22:14
	2–4 км на ПдПдЗх	зафіксувала	1	снаряд	СхПдСх–ЗхПнЗх	Н/Д	8.11, 22:15
	2–4 км на ПдПдЗх	зафіксувала	2	снаряд	ЗхПнЗх–СхПдСх	Н/Д	8.11, 22:15
	2–4 км на ПдПдЗх	зафіксувала	1	снаряд	СхПдСх–ЗхПнЗх	Н/Д	8.11, 22:16
	2–4 км на ПдПдЗх	зафіксувала	2	снаряд	СхПдСх–ЗхПнЗх	Н/Д	8.11, 22:17
	2–4 км на ПдПдЗх	зафіксувала	2	снаряд	СхПдСх–ЗхПнЗх	Н/Д	8.11, 22:18
2–4 км на ПдПдЗх	зафіксувала	2	снаряд	ЗхПнЗх–СхПдСх	Н/Д	8.11, 22:18	
2–4 км на ПдПдЗх	зафіксувала	2	снаряд	ЗхПнЗх–СхПдСх	Н/Д	8.11, 22:19	
2–4 км на ПдПдЗх	зафіксувала	5	снаряд	ЗхПнЗх–СхПдСх	Н/Д	8.11, 22:19	
2–4 км на ПдПдЗх	зафіксувала	1	снаряд	ЗхПнЗх–СхПдСх	Н/Д	8.11, 22:20	
2–4 км на ПдПдЗх	зафіксувала	2	снаряд	ЗхПнЗх–СхПдСх	Н/Д	8.11, 22:23	
2–4 км на Пд	зафіксувала	1	вибух	невизначеного походження	Н/Д	8.11, 22:23	
2–4 км на ПдПдЗх	зафіксувала	1	снаряд	ЗхПнЗх–СхПдСх	Н/Д	8.11, 22:24	
2–4 км на ПдПдЗх	зафіксувала	3	снаряд	ЗхПнЗх–СхПдСх	Н/Д	8.11, 22:25	
2–4 км на ПдПдЗх	зафіксувала	1	снаряд	СхПдСх–ЗхПнЗх	Н/Д	8.11, 22:27	

Місце розміщення СММ	Місце події	Спосіб	К-ть	Спостереження	Опис	Озброєння	Дата, час
	2-4 км на ПдПдЗх	зафіксувала	1	снаряд	ЗхПнЗх-СхПдСх	Н/Д	8.11, 22:29
	2-4 км на ПдПдЗх	зафіксувала	1	вибух	невизначеного походження	Н/Д	8.11, 22:30
	2-4 км на ПдПдЗх	зафіксувала	1	снаряд	СхПдСх-ЗхПнЗх	Н/Д	8.11, 22:30
	2-4 км на ПдПдЗх	зафіксувала	1	снаряд	ПнПнСх-ПдПдЗх	Н/Д	8.11, 22:42
	2-4 км на ПдПдЗх	зафіксувала	1	вибух	невизначеного походження	Н/Д	8.11, 22:42
	2-4 км на ПдПдЗх	зафіксувала	2	снаряд	ПнПнСх-ПдПдЗх	Н/Д	8.11, 22:43
	2-4 км на ПдПдЗх	зафіксувала	2	вибух	невизначеного походження	Н/Д	8.11, 22:44
	2-4 км на ПдПдЗх	зафіксувала	1	снаряд	ПнПнСх-ПдПдЗх	Н/Д	8.11, 22:44
	2-4 км на ПдПдЗх	зафіксувала	7	снаряд	ЗхПнЗх-СхПдСх	Н/Д	8.11, 22:46
	2-4 км на ПдПдЗх	зафіксувала	2	снаряд	ЗхПнЗх-СхПдСх	Н/Д	8.11, 22:54
	2-4 км на ПдПдЗх	зафіксувала	1	снаряд	ЗхПнЗх-СхПдСх	Н/Д	8.11, 22:56
	2-4 км на ПдПдЗх	зафіксувала	2	снаряд	ЗхПнЗх-СхПдСх	Н/Д	8.11, 23:00
	2-4 км на ПдПдЗх	зафіксувала	6	снаряд	ЗхПнЗх-СхПдСх	Н/Д	8.11, 23:01
камера СММ у н. п. Золоте (підконтрольний уряду, 60 км на Зх від Луганська)	2-4 км на СхПнСх	зафіксувала	1	снаряд	ПдЗх-ПнСх (за оцінкою, за межами ділянки розведення в районі Золотого)	Н/Д	8.11, 20:54
	3-5 км на ПнПнСх	зафіксувала	1	вибух	за оцінкою, за межами ділянки розведення в районі Золотого	Н/Д	8.11, 21:39
4 км на ПдЗх від н. п. Алмазна (непідконтрольний уряду, 55 км на Зх від Луганська)	6-8 км на ПдЗх	чули	1	вибух	невизначеного походження	Н/Д	9.11, 09:35-09:36
камера СММ у н. п. Чермалик (підконтрольний уряду, 77 км на Пд від Донецька)	2-3 км на ПдСх	зафіксувала	1	вибух	вибух у повітрі	Н/Д	9.11, 17:23
	2-3 км на ПдСх	зафіксувала	1	снаряд	ПдЗх-ПнСх	Н/Д	9.11, 17:43
	2-3 км на ПдСх	зафіксувала	1	вибух	вибух у повітрі (після попередньої події)	Н/Д	9.11, 17:43
	2-3 км на ПдПдСх	зафіксувала	1	снаряд	ПнСх-ПдЗх	Н/Д	9.11, 18:22
	2-3 км на ПдПдСх	зафіксувала	1	снаряд	ПнСх-ПдЗх	Н/Д	9.11, 18:35
	2-4 км на ПдПдСх	зафіксувала	1	вибух	невизначеного походження	Н/Д	9.11, 19:43
	2-4 км на ПдПдСх	зафіксувала	1	снаряд	СхПнСх-ЗхПдЗх	Н/Д	9.11, 20:57
	4-5 км на ПдПдСх	зафіксувала	1	вибух	невизначеного походження	Н/Д	9.11, 21:23
	4-5 км на ПдПдСх	зафіксувала	1	снаряд	Пд-Пн	Н/Д	9.11, 21:23
	6-8 км на ПдПдСх	зафіксувала	1	вибух	невизначеного походження (також зафіксовано камерою СММ у Пищевіку)	Н/Д	9.11, 21:34
	6-8 км на ПдПдСх	зафіксувала	1	вибух	невизначеного походження (також зафіксовано камерою СММ у Пищевіку)	Н/Д	9.11, 21:47
	6-8 км на ПдПдСх	зафіксувала	2	вибух	невизначеного походження (також зафіксовано камерою СММ у Пищевіку)	Н/Д	9.11, 21:51
	4-5 км на ПдСх	зафіксувала	1	снаряд	ПдЗх-ПнСх	Н/Д	9.11, 22:50
	2-4 км на ПдСх	зафіксувала	1	снаряд	ПнСх-ПдЗх	Н/Д	9.11, 23:39
	2-4 км на ПдСх	зафіксувала	1	снаряд	ПнСх-ПдЗх	Н/Д	9.11, 23:40
	2-4 км на ПдСх	зафіксувала	1	снаряд	ПнСх-ПдЗх	Н/Д	10.11, 01:16
1-3 км на ПдПдСх	зафіксувала	1	снаряд	ЗхПнЗх-СхПдСх	Н/Д	10.11, 16:55	
1-3 км на ПдСх	зафіксувала	16	снаряд	ПнПнСх-ПдПдЗх	Н/Д	10.11, 17:31	
камера СММ на Донецькій фільтрувальній станції (15 км на Пн від Донецька)	800 м на ПдПдЗх	зафіксувала	3	снаряд	ЗхПнЗх-СхПдСх	Н/Д	9.11, 21:33
	300-800 м на Пд	зафіксувала	1	снаряд	ПнПнСх-ПдПдЗх	Н/Д	10.11, 00:56
	0,5-1 км на Пд	зафіксувала	1	вибух	невизначеного походження	Н/Д	10.11, 01:54
	0,5-1 км на ПдПдСх	зафіксувала	1	вибух	невизначеного походження	Н/Д	10.11, 02:14
	0,5-1 км на Пд	зафіксувала	1	вибух	постріл	Н/Д	10.11, 02:26
	0,5-1 км на Пд	зафіксувала	1	снаряд	ПнЗх-ПдСх	Н/Д	10.11, 02:26
	0,5-1 км на ПдПдСх	зафіксувала	1	вибух	невизначеного походження	Н/Д	10.11, 02:34

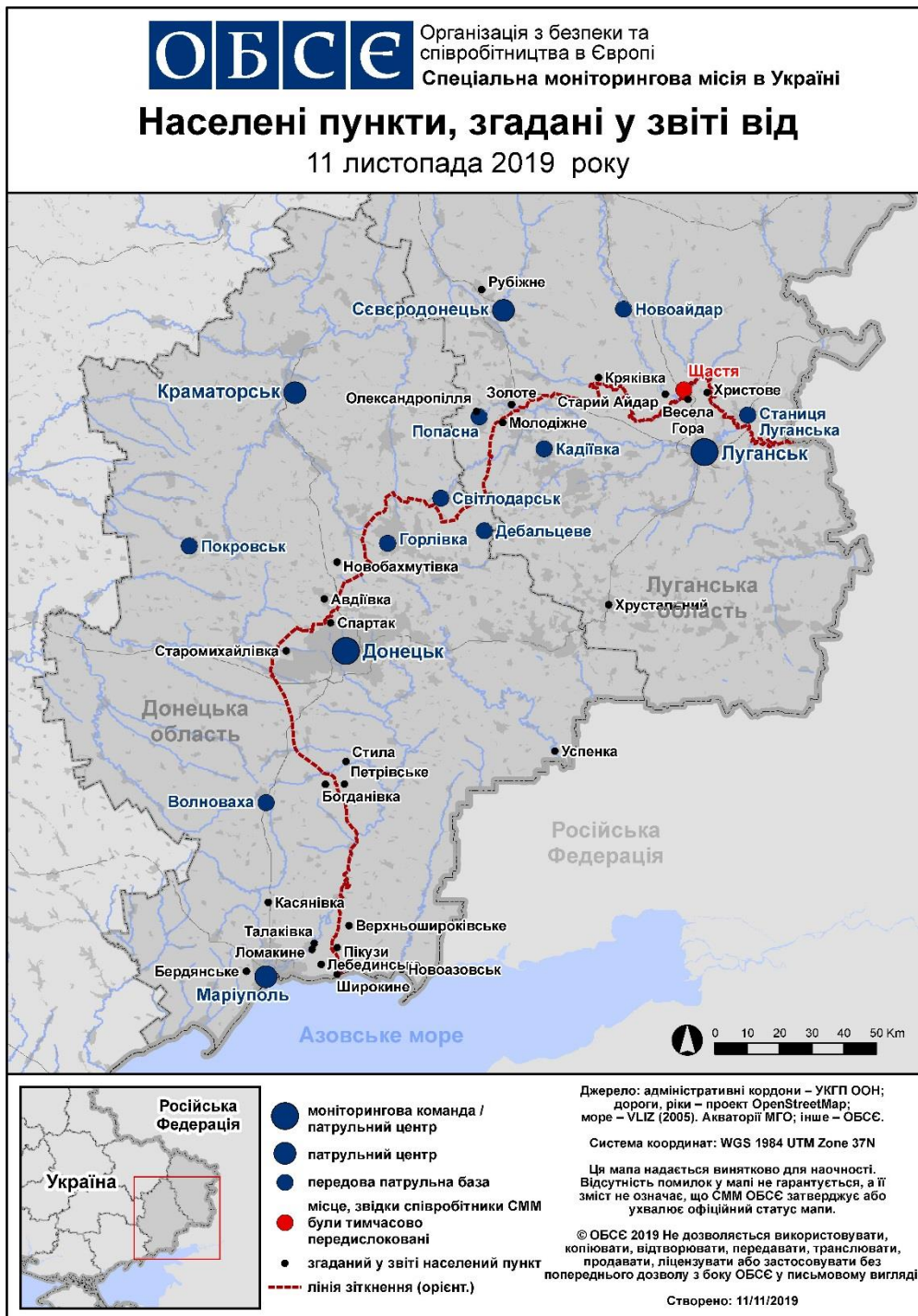
Місце розміщення СММ	Місце події	Спосіб	К-ть	Спостереження	Опис	Озброєння	Дата, час
	0,5–1 км на ПдПдЗх	зафіксувала	3	снаряд	ПнПнЗх–ПдПдСх	Н/Д	10.11, 02:41
	0,5–1 км на ПдПдСх	зафіксувала	2	вибух	невизначеного походження	Н/Д	10.11, 03:38
	0,5–1 км на Пд	зафіксувала	2	вибух	невизначеного походження	Н/Д	10.11, 03:59
	0,5–1 км на ПдПдСх	зафіксувала	3	вибух	невизначеного походження	Н/Д	10.11, 03:59
	0,5–1 км на Пд	зафіксувала	1	снаряд	Зх–Сх	Н/Д	10.11, 03:59
	0,5–1 км на Пд	зафіксувала	1	вибух	постріл	Н/Д	10.11, 03:59
	0,8–1,5 км на ПдПдЗх	зафіксувала	4	снаряд	ЗхПнЗх–СхПдСх	Н/Д	10.11, 04:27
	0,5–1 км на ПдПдСх	зафіксувала	1	вибух	невизначеного походження	Н/Д	10.11, 05:17
	0,5–1 км на ПдПдСх	зафіксувала	1	вибух	невизначеного походження	Н/Д	10.11, 05:19
	1–2 км на ПдПдЗх	зафіксувала	1	вибух		Н/Д	10.11, 05:24
камера СММ за 1,5 км на ПнСх від н. п. Гнутове (підконтрольний уряду, 90 км на Пд від Донецька)	3–5 км на СхПдСх	зафіксувала	1	спалах дульного полум'я		Н/Д	10.11, 00:46
	3–5 км на СхПдСх	зафіксувала	1	снаряд	ПдЗх–ПнСх	Н/Д	10.11, 00:46
	3–5 км на СхПдСх	зафіксувала	1	вибух	розрив	Н/Д	10.11, 00:46
камера СММ у н. п. Гранітне (підконтрольний уряду, 60 км на Пд від Донецька)	2–4 км на Сх	зафіксувала	5	снаряд	ПнЗх–ПдСх	Н/Д	9.11, 22:27
	2–4 км на Сх	зафіксувала	1	снаряд	ПнЗх–ПдСх	Н/Д	9.11, 22:31
камера СММ на Сх від н. п. Ломакине (підконтрольний уряду, 90 км на Пд від Донецька)	2–4 км на СхПнСх	зафіксувала	1	вибух	невизначеного походження	Н/Д	9.11, 22:27
	2–4 км на СхПнСх	зафіксувала	1	снаряд	ПдЗх–ПнСх	Н/Д	9.11, 22:27
	2–4 км на Сх	зафіксувала	1	спалах дульного полум'я	також зафіксовано камерою СММ у Широкиному	Н/Д	9.11, 22:41
	2–4 км на Сх	зафіксувала	1	вибух	невизначеного походження (також зафіксовано камерою в Широкиному)	Н/Д	9.11, 22:41
	2–4 км на Сх	зафіксувала	1	вибух	невизначеного походження (також зафіксовано камерою СММ у Широкиному)	Н/Д	9.11, 22:42
	2–4 км на Сх	зафіксувала	1	снаряд	ПдЗх–ПнСх	Н/Д	9.11, 22:42
камера СММ на КПВВ у н. п. Майорськ (підконтрольний уряду, 45 км на ПнСх від Донецька)	2–4 км на СхПнСх	зафіксувала	2	снаряд	Пн–Пд	Н/Д	9.11, 21:55
	2–4 км на СхПнСх	зафіксувала	1	снаряд	ПнПнЗх–ПдПдСх	Н/Д	9.11, 22:18
	2–4 км на СхПнСх	зафіксувала	1	освітлювальна ракета	ПнСх–ПдЗх	Н/Д	9.11, 22:21
	2–4 км на СхПнСх	зафіксувала	1	снаряд	ПнПнЗх–ПдПдСх	Н/Д	9.11, 23:33
	3–5 км на СхПнСх	зафіксувала	1	снаряд	ПнЗх–ПдСх	Н/Д	10.11, 03:08
	2–4 км на СхПнСх	зафіксувала	1	снаряд	Пн–Пд	Н/Д	10.11, 03:32
камера СММ на КПВВ у н. п. Мар'їнка (підконтрольний уряду, 23 км на ПдЗх від Донецька)	2–4 км на ПнПнСх	зафіксувала	1	вибух	невизначеного походження	Н/Д	9.11, 20:52
	2–4 км на ПнПнСх	зафіксувала	1	вибух	невизначеного походження	Н/Д	9.11, 21:12
	2–4 км на ПнПнСх	зафіксувала	1	вибух	невизначеного походження	Н/Д	9.11, 21:18
камера СММ на КПВВ у н. п. Пищевик (підконтрольний уряду, 84 км на Пд від Донецька)	3–5 км на СхПдСх	зафіксувала	1	вибух	невизначеного походження	Н/Д	9.11, 20:17
	3–5 км на СхПдСх	зафіксувала	1	вибух	невизначеного походження	Н/Д	9.11, 20:29
	3–5 км на СхПнСх	зафіксувала	2	вибух	невизначеного походження	Н/Д	9.11, 20:31
	3–5 км на СхПдСх	зафіксувала	1	вибух	невизначеного походження	Н/Д	9.11, 20:36
	3–5 км на СхПдСх	зафіксувала	4	снаряд	ПдЗх–ПнСх	Н/Д	9.11, 20:36
	3–5 км на СхПдСх	зафіксувала	1	снаряд	Пн–Пд	Н/Д	9.11, 20:36
	3–5 км на СхПдСх	зафіксувала	10	снаряд	ПдЗх–ПнСх	Н/Д	9.11, 20:37
	3–5 км на СхПнСх	зафіксувала	1	вибух	невизначеного походження	Н/Д	9.11, 20:37
	3–5 км на СхПдСх	зафіксувала	3	снаряд	ПдЗх–ПнСх	Н/Д	9.11, 20:38
	3–5 км на СхПдСх	зафіксувала	2	снаряд	ПдЗх–ПнСх	Н/Д	9.11, 20:44
	3–5 км на СхПнСх	зафіксувала	1	снаряд	ПдЗх–ПнСх	Н/Д	9.11, 21:00

Місце розміщення СММ	Місце події	Спосіб	К-ть	Спостереження	Опис	Озброєння	Дата, час
	3-5 км на СхПнСх	зафіксувала	1	вибух	розрив	Н/Д	9.11, 21:00
	3-5 км на СхПнСх	зафіксувала	2	снаряд	Зх-Сх	Н/Д	9.11, 21:01
	3-5 км на СхПнСх	зафіксувала	2	вибух	невизначеного походження	Н/Д	9.11, 21:13
	3-5 км на Сх	зафіксувала	2	снаряд	Пн-Пд	Н/Д	9.11, 21:34
	3-5 км на СхПнСх	зафіксувала	2	вибух	невизначеного походження	Н/Д	9.11, 21:51
	3-5 км на СхПдСх	зафіксувала	8	снаряд	ПнПнЗх-ПдПдСх	Н/Д	9.11, 23:09
камера СММ за 1 км на ПдЗх від н. п. Широкине (100 км на Пд від Донецька)	3-5 км на Пн	зафіксувала	1	снаряд	Зх-Сх	Н/Д	9.11, 17:31
	3-5 км на Пн	зафіксувала	1	вибух	невизначеного походження	Н/Д	9.11, 17:31
	3-5 км на Пн	зафіксувала	2	снаряд	Сх-Зх	Н/Д	9.11, 17:36
	3-5 км на Пн	зафіксувала	1	снаряд	Зх-Сх	Н/Д	9.11, 17:43
	3-5 км на Пн	зафіксувала	1	вибух	вибух у повітрі (після попередньої події)	Н/Д	9.11, 17:43
	3-5 км на Пн	зафіксувала	8	снаряд	Сх-Зх	Н/Д	9.11, 18:42
	3-5 км на ПнПнСх	зафіксувала	2	спалах дульного полум'я		Н/Д	9.11, 18:42
	3-5 км на Пн	зафіксувала	5	снаряд	Сх-Зх	Н/Д	9.11, 18:43
	3-5 км на Пн	зафіксувала	9	снаряд	Сх-Зх	Н/Д	9.11, 18:44
	3-5 км на Пн	зафіксувала	3	снаряд	Сх-Зх	Н/Д	9.11, 18:45
	3-5 км на Пн	зафіксувала	2	снаряд	Сх-Зх	Н/Д	9.11, 18:46
	3-5 км на Пн	зафіксувала	4	вибух	невизначеного походження	Н/Д	9.11, 18:54
	3-5 км на Пн	зафіксувала	7	вибух	невизначеного походження	Н/Д	9.11, 18:55
	3-5 км на Пн	зафіксувала	1	снаряд	Зх-Сх	Н/Д	9.11, 18:55
	3-5 км на Пн	зафіксувала	1	вибух	невизначеного походження	Н/Д	9.11, 18:58
	3-5 км на ПнПнСх	зафіксувала	1	снаряд	Зх-Сх	Н/Д	9.11, 19:07
	3-5 км на Пн	зафіксувала	3	снаряд	Сх-Зх	Н/Д	9.11, 19:11
	3-5 км на Пн	зафіксувала	29	снаряд	Сх-Зх	Н/Д	9.11, 19:14
	3-5 км на Пн	зафіксувала	9	снаряд	Сх-Зх	Н/Д	9.11, 19:15
	3-5 км на Пн	зафіксувала	2	снаряд	Сх-Зх	Н/Д	9.11, 19:16
	3-5 км на Пн	зафіксувала	9	снаряд	Зх-Сх	Н/Д	9.11, 19:17
	3-5 км на Пн	зафіксувала	15	снаряд	Сх-Зх	Н/Д	9.11, 19:17
	3-5 км на Пн	зафіксувала	3	вибух	невизначеного походження	Н/Д	9.11, 19:17
	3-5 км на Пн	зафіксувала	9	снаряд	Зх-Сх	Н/Д	9.11, 19:19
	3-5 км на Пн	зафіксувала	1	вибух	невизначеного походження	Н/Д	9.11, 19:19
	3-5 км на Пн	зафіксувала	1	снаряд	ПдПдЗх-ПнПнСх	Н/Д	9.11, 19:22
	3-5 км на Пн	зафіксувала	1	спалах дульного полум'я		Н/Д	9.11, 19:22
	3-5 км на Пн	зафіксувала	1	снаряд	ПдЗх-ПнСх (після попередньої події)	Н/Д	9.11, 19:22
	3-5 км на Пн	зафіксувала	1	вибух	невизначеного походження	Н/Д	9.11, 19:29
	3-5 км на ПнПнСх	зафіксувала	3	снаряд	Зх-Сх	Н/Д	9.11, 19:31
	3-5 км на Пн	зафіксувала	1	вибух	невизначеного походження	Н/Д	9.11, 19:43
	3-5 км на Пн	зафіксувала	2	вибух	невизначеного походження	Н/Д	9.11, 19:44
	3-5 км на Пн	зафіксувала	4	снаряд	Зх-Сх	Н/Д	9.11, 19:44
	3-5 км на Пн	зафіксувала	1	снаряд	Сх-Зх	Н/Д	9.11, 19:44
	3-5 км на Пн	зафіксувала	1	вибух	невизначеного походження	Н/Д	9.11, 19:45
	3-5 км на Пн	зафіксувала	1	снаряд	ПдЗх-ПнСх	Н/Д	9.11, 19:47
	3-5 км на Пн	зафіксувала	1	вибух	невизначеного походження	Н/Д	9.11, 19:47
	3-5 км на Пн	зафіксувала	1	вибух	невизначеного походження	Н/Д	9.11, 19:52
	6-8 км на Пн	зафіксувала	1	вибух	невизначеного походження	Н/Д	9.11, 20:24
	6-8 км на ПнПнСх	зафіксувала	2	вибух	невизначеного походження	Н/Д	9.11, 20:25
	3-5 км на ПнПнСх	зафіксувала	16	снаряд	Зх-Сх	Н/Д	9.11, 20:31
	3-5 км на ПнПнСх	зафіксувала	3	снаряд	Зх-Сх	Н/Д	9.11, 20:33
3-5 км на ПнПнСх	зафіксувала	1	снаряд	Зх-Сх	Н/Д	9.11, 20:47	
3-5 км на ПнПнСх	зафіксувала	3	снаряд	Зх-Сх	Н/Д	9.11, 21:14	
2-4 км на Сх	зафіксувала	1	снаряд	ПдЗх-ПнСх	Н/Д	9.11, 22:41	
3-5 км на Пн	зафіксувала	7	вибух	невизначеного походження	Н/Д	10.11, 16:55	
3-5 км на Пн	зафіксувала	7	вибух	невизначеного походження	Н/Д	10.11, 16:56	
3-5 км на Пн	зафіксувала	2	снаряд	Зх-Сх	Н/Д	10.11, 17:08	

Місце розміщення СММ	Місце події	Спосіб	К-ть	Спостереження	Опис	Озброєння	Дата, час
	3–5 км на Пн	зафіксувала	2	вибух	невизначеного походження	Н/Д	10.11, 17:08
	3–5 км на Пн	зафіксувала	2	вибух	невизначеного походження	Н/Д	10.11, 17:10
	3–5 км на Пн	зафіксувала	7	вибух	невизначеного походження	Н/Д	10.11, 17:11
	3–5 км на ПнПнСх	зафіксувала	2	снаряд	Зх–Сх	Н/Д	10.11, 17:18
	3–5 км на Пн	зафіксувала	4	снаряд	Зх–Сх	Н/Д	10.11, 17:22
	3–5 км на Пн	зафіксувала	1	вибух	невизначеного походження	Н/Д	10.11, 17:22
	3–5 км на Пн	зафіксувала	4	снаряд	Зх–Сх	Н/Д	10.11, 17:24
	3–5 км на Пн	зафіксувала	1	вибух	невизначеного походження	Н/Д	10.11, 17:24
	3–5 км на Пн	зафіксувала	2	снаряд	Зх–Сх	Н/Д	10.11, 17:30
	3–5 км на Пн	зафіксувала	3	снаряд	ПдЗх–ПнСх	Н/Д	10.11, 17:31
	3–5 км на Пн	зафіксувала	15	снаряд	Зх–Сх	Н/Д	10.11, 17:37
	3–5 км на Пн	зафіксувала	10	снаряд	Сх–Зх	Н/Д	10.11, 17:38
	3–5 км на Пн	зафіксувала	2	снаряд	Зх–Сх	Н/Д	10.11, 17:39
	3–5 км на Пн	зафіксувала	3	снаряд	Зх–Сх	Н/Д	10.11, 17:40
	3–5 км на Пн	зафіксувала	1	снаряд	невизначеного походження	Н/Д	10.11, 17:40
	3–5 км на Пн	зафіксувала	3	снаряд	Зх–Сх	Н/Д	10.11, 17:42
	3–5 км на Пн	зафіксувала	1	снаряд	ПдЗх–ПнСх	Н/Д	10.11, 17:43
	3–5 км на Пн	зафіксувала	1	вибух	невизначеного походження	Н/Д	10.11, 17:46
	3–5 км на Пн	зафіксувала	2	снаряд	Зх–Сх	Н/Д	10.11, 17:47
	3–5 км на Пн	зафіксувала	1	вибух	невизначеного походження	Н/Д	10.11, 17:47
	3–5 км на Пн	зафіксувала	2	снаряд	Зх–Сх	Н/Д	10.11, 17:50
	3–5 км на Пн	зафіксувала	3	снаряд	Зх–Сх	Н/Д	10.11, 17:52
	3–5 км на Пн	зафіксувала	8	снаряд	ПдЗх–ПнСх	Н/Д	10.11, 17:53
	3–5 км на Пн	зафіксувала	6	снаряд	Зх–Сх	Н/Д	10.11, 17:54
приблизно 1 км на ПнЗх від залізничного вокзалу в н. п. Ясинувата (непідконтрольний уряду, 16 км на ПнСх від Донецька)	2–3 км на ПдЗх	чули	1	вибух	невизначеного походження	Н/Д	10.11, 12:40
	2–3 км на ПдЗх	чули	1	вибух	невизначеного походження	Н/Д	10.11, 13:23
приблизно 2 км на Сх від н. п. Авдіївка (підконтрольний уряду, 17 км на Пн від Донецька)	1–2 км на Сх	чули	2	постріл		стрілецька зброя	10.11, 11:32
Зх околиця н. п. Петрівське (непідконтрольний уряду, 41 км на Пд від Донецька)	1 км на ПдПдЗх	чули	6	постріл	за оцінкою, у межах ділянки розведення	стрілецька зброя	10.11, 08:55
приблизно 2 км на Пн від н. п. Петрівське (непідконтрольний уряду, 41 км на Пд від Донецька)	1–2 км на ПдЗх	чули	10	постріл	визначити, на ділянці розведення чи за її межами, не вдалося	стрілецька зброя	10.11, 12:02
	3–5 км на Зх	чули	3	вибух	невизначеного походження (за оцінкою, за межами ділянки розведення)	Н/Д	10.11, 12:47
	1–2 км на ПдПдСх	чули	1	постріл	за оцінкою, за межами ділянки розведення	стрілецька зброя	10.11, 14:00
приблизно 2 км на Сх від н. п. Богданівка (підконтрольний уряду, 41 км на ПдЗх від Донецька)	2–3 км на ПдСх	чули	6	постріл	за оцінкою, у межах ділянки розведення в районі Петрівського	стрілецька зброя	10.11, 07:57
Сх околиця н. п. Лебединське (підконтрольний уряду, 99 км на Пд від Донецька)	2–3 км на ПнСх	чули	3	постріл		стрілецька зброя	10.11, 10:03
	1–2 км на Сх	чули	6	постріл		стрілецька зброя	10.11, 10:11
	1–2 км на Сх	чули	1	постріл		стрілецька зброя	10.11, 10:17
	1–2 км на ПдСх	чули	1	постріл		стрілецька зброя	10.11, 10:36
н. п. Бердянське (підконтрольний уряду,	1–2 км на СхПнСх	чули	60	черга		великокаліберний кулемет	10.11, 11:08–11:13

Місце розміщення СММ	Місце події	Спосіб	К-ть	Спостереження	Опис	Озброєння	Дата, час
103 км на Пд від Донецька)	2 км на ПнСх	чули	3	постріл		БМП-2 (30 мм)	10.11, 11:18
	1–2 км на СхПдСх	чули	70	постріл		стрілецька зброя	10.11, 11:23–11:26
	600–800 м на СхПнСх	чули	25	черга		великокаліберний кулемет	10.11, 11:28–11:33
	1–2 км на СхПнСх	чули	65	постріл		стрілецька зброя	10.11, 11:45–11:51
	1–2 км на ПнСх	чули	2	постріл		стрілецька зброя	10.11, 11:58
н. п. Орлівське (підконтрольний уряду, 82 км на Пд від Донецька)	6–8 км на ПдСх	чули	2	вибух	невизначеного походження	Н/Д	10.11, 13:27
н. п. Верхньоторецьке (підконтрольний уряду, 23 км на ПнСх від Донецька)	3–4 км на Пд	чули	1	вибух	невизначеного походження	Н/Д	10.11, 11:47
н. п. Новобахмутівка (підконтрольний уряду, 28 км на Пн від Донецька)	4–5 км на ПнСх	чули	5	вибух	невизначеного походження	Н/Д	10.11, 13:30–13:34
н. п. Світлодарськ (підконтрольний уряду, 57 км на ПнСх від Донецька)	3–4 км на ПдСх	чули	3	черга		великокаліберний кулемет	10.11, 15:10
	4–5 км на ПдСх	чули	2	вибух	невизначеного походження	Н/Д	10.11, 16:12
	2–3 км на ПдСх	чули	1	вибух	невизначеного походження	Н/Д	10.11, 16:22
	4–5 км на ПдСх	чули	2	вибух	невизначеного походження	Н/Д	10.11, 16:30
Пн околиця н. п. Попасна (підконтрольний уряду, 69 км на Зх від Луганська)	5–10 км на ПдСх	чули	45	вибух	невизначеного походження (за оцінкою, за межами ділянки розведення в районі Золотого)	Н/Д	9.11, 21:30–22:30
	5–10 км на ПдСх	чули	25	черга	за оцінкою, за межами ділянки розведення в районі Золотого	великокаліберний кулемет	9.11, 21:30–22:30
	5–10 км на ПдСх	чули	43	черга	за оцінкою, за межами ділянки розведення в районі Золотого	стрілецька зброя	9.11, 21:30–22:30
	5–10 км на ПдСх	чули	35	постріл	за оцінкою, за межами ділянки розведення в районі Золотого	стрілецька зброя	9.11, 21:30–22:30
	7–10 км на Пд	чули	6	вибух	невизначеного походження	Н/Д	10.11, 16:20–16:25

Мапа Донецької та Луганської областей⁹



⁹ За рішенням Постійної ради №1117 від 21 березня 2014 року, СММ базується у десяти містах на всій території України (Херсон, Одеса, Львів, Івано–Франківськ, Харків, Донецьк, Дніпро, Чернівці, Луганськ і Київ). Ця мапа східної України призначена для ілюстративних цілей. На ній вказані населені пункти, згадані у звіті, а також ті, де є офіси СММ (команди спостерегачів, представництва і передові патрульні бази) в Донецькій і Луганській областях. (Червоним кольором виділено передову патрульну базу, з якої співробітники СММ були тимчасово передислоковані починаючи з 27 вересня 2016 року згідно з рекомендаціями експертів з безпеки з деяких держав–учасниць ОБСЄ та з урахуванням вимог СММ щодо безпеки. СММ використовує ці приміщення у світлу пору доби, а також патрулює в цьому населеному пункті вдень).