

Ежедневный отчет №260/2019

2 ноября 2019¹

Краткое изложение

- В Донецкой и Луганской областях Миссия констатировала увеличение количества нарушений режима прекращения огня по сравнению с предыдущим отчетным периодом.
- Парень получил ранения в результате огня из стрелкового оружия в Золотом-5 (Михайловке).
- Команда СММ зафиксировала повреждения дома в Александровке.
- Миссия наблюдала за дальнейшим отводом сил и средств из участка разведения в районе Золотого.
- На участке разведения в районе Станицы Луганской СММ продолжала наблюдать за строительными работами на разрушенной секции моста.
- Миссия зафиксировала 12 единиц вооружения, размещенных в нарушение линий отвода по обе стороны от линии соприкосновения.
- СММ осуществляла мониторинг соблюдения режима прекращения огня для содействия обеспечению функционирования жизненно важных объектов гражданской инфраструктуры.
- Наблюдатели продолжали сталкиваться с ограничениями свободы передвижения, в том числе на блокпостах вблизи неподконтрольных правительству Безыменного и Бойковского*.

¹ На основании информации, поступившей от мониторинговых команд по состоянию на 19:30, 1 ноября 2019 года (по восточноевропейскому времени).

Нарушения режима прекращения огня²

Количество зафиксированных нарушений режима прекращения огня³

Количество зафиксированных взрывов⁴



² Более подробная информация обо всех случаях нарушения режима прекращения огня, а также карты Донецкой и Луганской областей, где отмечены все места, упомянутые в отчете, представлены в приложении. В течение отчетного периода камеры СММ в Широкино и Станице Луганской не функционировали.

³ Включая взрывы.

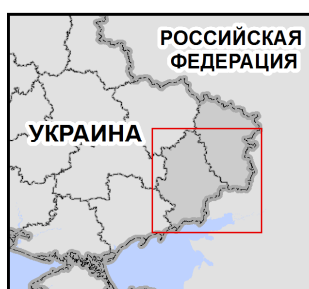
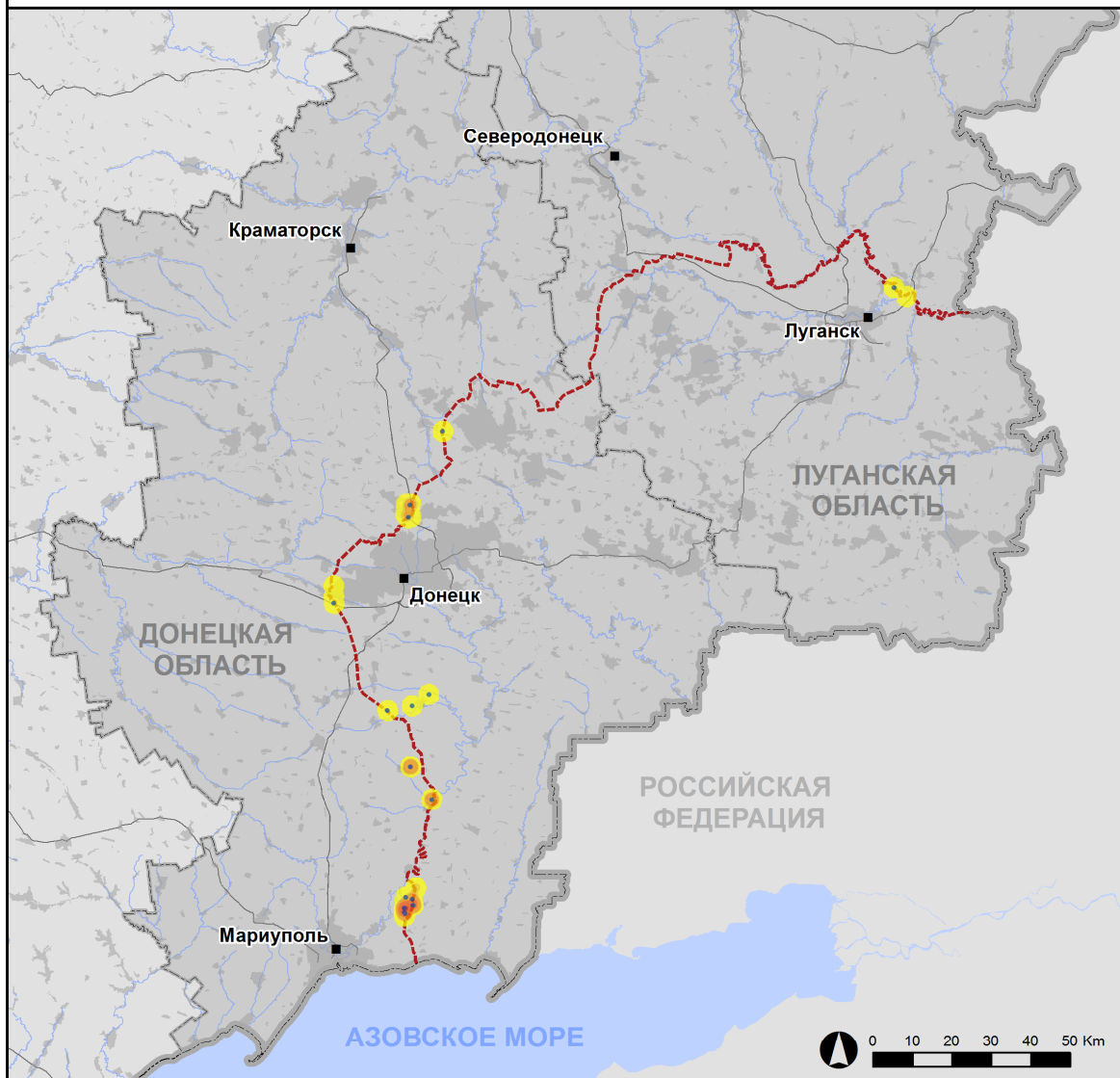
⁴ Включая вследствие огня из вооружения неустановленного типа.

Карта зафиксированных нарушений режима прекращения огня




Организация по безопасности и сотрудничеству в Европе
Специальная мониторинговая миссия в Украине

Зафиксированные СММ нарушения режима прекращения огня 1 ноября 2019 г.



Концентрация нарушений режима прекращения огня

-  Высокая
- 
-  Низкая
-  Взрыв
-  Населенный пункт
-  Линия соприкосновения (ориентир.)

Источники: административные границы — УКГВ ООН; дороги, реки — проект OpenStreetMap; море — VLIZ (2005), Акватории МГО; другое — ОБСЕ.

Система координат: WGS 1984 UTM Zone 37N

Данная карта предоставляется исключительно для наглядности. Отсутствие ошибок не гарантировано, а ее содержание не подразумевает, что СММ ОБСЕ утверждает или одобряет официальный статус карты.

© СММ ОБСЕ 2019 Не разрешается использовать, копировать, воспроизводить, передавать, транслировать, продавать, лицензировать или применять без предварительного разрешения со стороны ОБСЕ в письменном виде.
Создано: 02/11/2019

В Донецкой области СММ констатировала увеличение количества нарушений режима прекращения огня, зафиксировав также больше взрывов (около 130), по сравнению с [предыдущим отчетным периодом](#) (приблизительно 40 взрывов). Свыше половины нарушений режима прекращения огня зафиксировано в районах к югу от н. п. Пищевик (подконтрольный правительству, 84 км к югу от Донецка), а также к востоку-северо-востоку и востоку от н. п. Гнутово (подконтрольный правительству, 90 км к югу от Донецка).

В Луганской области Миссия констатировала увеличение количества нарушений режима прекращения огня, зафиксировав 2 взрыва, по сравнению с [предыдущим отчетным периодом](#) (0 взрывов). Оба нарушения режима прекращения огня зафиксированы вблизи участка разведения в районе н. п. Станица Луганская (подконтрольный правительству, 16 км к северо-востоку от Луганска) (см. ниже).

Парень получил ранения в результате огня из стрелкового оружия в Золотом-5 (Михайловке)

1 ноября команда СММ уточняла сообщения о том, что 21 сентября 2019 года парень (16 лет) получил ранения в результате огня из стрелкового оружия в н. п. Золотое-5 (Михайловка; неподконтрольный правительству, 61 км к северо-западу от Луганска). В больнице в н. п. Первомайск (неподконтрольный правительству, 58 км к западу от Луганска) медработники сообщили, что 21 сентября 2019 года в больницу доставили парня, которому сделали операцию в связи с ранениями ребер в результате огня из стрелкового оружия. По словам медработников, в больнице ему также оказали психологическую помощь. 1 октября 2019 года мать (40 лет) парня и 5 соседей (в возрасте 55–65 лет) сообщили, что парень получил ранения перед кофейней на улице Войкова в результате огня из стрелкового оружия после торжеств по случаю Дня села.

Повреждения дома в Александровке

На одноэтажном доме по ул. Шевченко, 206, в н. п. Александровка (неподконтрольный правительству, 20 км к юго-западу от Донецка), населенном пункте, расположенном менее чем за 1,5 км от линии соприкосновения, наблюдатели видели 4 окна (два на северной стене и два на западной стене) без стекол, затянутые пластиком, а также отверстия от осколков на тех же внешних стенах. Во дворе дома команда СММ видела пробоину с юго-восточной стороны лежавшего на земле стального бака для воды. Наблюдатели определили, что повреждения образовались недавно в результате попадания снаряда из вооружения неустановленного типа, выпущенного с северо-западного направления. Женщина (в возрасте 30–40), представившаяся владелицей дома, рассказала, что ее не было дома, когда произошли повреждения (для ознакомления с результатами предыдущих наблюдений в этом районе см. [Ежедневный отчет СММ от 19 октября 2019 года](#)).

Процесс разведения на участке разведения в районе Золотого⁵

⁵ Разведение предусмотрено [Рамочным решением Трехсторонней контактной группы о разведении сил и средств](#) от 21 сентября 2016 года.

1 ноября СММ продолжала наблюдать за отводом сил и средств из **участка разведения в районе н. п. Золотое** (подконтрольный правительству, 60 км к западу от Луганска) (см. [Оперативный отчет СММ от 29 октября 2019 года](#)).

Утром 1 ноября, находясь на северном краю участка разведения, рядом с перекрестком с дорогой, ведущей к н. п. Катериновка (подконтрольный правительству, 64 км к западу от Луганска), команда СММ увидела, как 2 автомобиля — один с надписью «Совместный центр контроля и координация» (СЦКК) и гражданский автомобиль, на борту которых находились соответственно 3 офицера Вооруженных сил Украины при СЦКК и 2 человека (в желтых жилетах со светоотражающими полосками) — въехали на участок разведения по автодороге Т1316 со стороны блокпоста Вооруженных сил Украины (примерно в 300 м к северу от участка разведения) и остановились к северу от железнодорожного моста (приблизительно в 900 м к югу от северного края участка разведения), как сообщалось, чтобы провести оценку состояния дороги и железнодорожного моста для дальнейшего ремонта. В тот же день наблюдатели видели еще 2 офицеров Вооруженных сил Украины при СЦКК, стоявших у железнодорожного моста.

В тот же день, находясь на блокпосте вооруженных формирований на южном краю участка разведения, команда СММ видела, как член вооруженных формирований установил круглый дорожный знак с надписью «Стоп» посреди перекрестка между автодорогами Т1316 и Т0504. Команда Миссии обратила внимание, что гражданским автомобилям разрешали проезжать мимо этого знака. Наблюдатели также видели, как автокран загружал один из [двух синих контейнеров](#) (с надписью «СЦКК» на русском языке) на западной стороне дороги Т1316 (за пределами участка разведения, приблизительно в 20–30 м к югу от вышеупомянутого блокпоста вооруженных формирований) и выгружал его за пределами участка разведения, примерно в 135 м к северу от южного края участка и приблизительно в 20–30 м к востоку от его восточного края.

31 октября в пределах участка разведения в районе Золотого на основе доступных СММ данных воздушного наблюдения обнаружен военный грузовик (по оценке, принадлежал Вооруженным силам Украины) примерно в 50 м к югу от северного края участка и приблизительно в 1 км к востоку от автодороги Т1316. 30 октября БПЛА СММ малого радиуса действия зафиксировал военный грузовик приблизительно в 400 м к югу от северного края участка разведения и примерно в 580 м к востоку от автодороги Т1316, а также военный грузовик рядом с железнодорожным мостом. По оценке, оба грузовика принадлежали Вооруженным силам Украины.

31 октября за пределами участка разведения БПЛА СММ дальнего радиуса действия зафиксировал 2 боевые машины пехоты (БМП-1) примерно в 150 м к востоку от блокпоста Вооруженных сил Украины и приблизительно в 300 м к северу от северного края участка разведения.

30 октября за пределами участка разведения БПЛА СММ малого радиуса действия зафиксировал 2 БМП-1 (также зафиксированы 31 октября БПЛА дальнего радиуса действия) и 2 военнослужащих Вооруженных сил Украины на блокпосте Вооруженных сил Украины примерно в 300 м к северу от северного края участка разведения. В тот же день БПЛА СММ дальнего радиуса действия зафиксировал вблизи того же

блокпоста 1 БМП-2, 2 боевые бронированные машины (ББМ) и 3 грузовика повышенной грузоподъемности.

Участки разведения в районах Станицы Луганской и Петровского

1 ноября на **участке разведения в районе Станицы Луганской**, на разрушенной секции моста, команда СММ видела до 15 работников из подконтрольных правительству районов с оборудованием и машинами. Работники сваривали элементы опорных колон и подготавливали фундамент для новой опорной колонны. На западной стороне разрушенной секции моста наблюдатели видели бульдозер и кран, при помощи которых убрали обломки и загружали остатки и большие куски бетона на 2 грузовика (которые впоследствии выехали из этого участка).

В пределах участка разведения в районе Станицы Луганской команда СММ видела, как 17 работников из неподконтрольных правительству районов устанавливали проволоку на металлические столбы вблизи укрытия международной гуманитарной организации и укладывали асфальт на автостоянке юго-восточнее блокпоста вооруженных формирований. Члены патруля Миссии также видели, как саперы из неподконтрольных правительству районов удаляли и сжигали растительность с восточной стороны блокпоста вооруженных формирований. Находясь приблизительно в 250 м к северу от разрушенной секции моста, команда СММ слышала 1 выстрел из стрелкового оружия в пределах 500 м–1 км к югу (по оценке, из-за детонации боеприпаса в результате сжигания кустарника). Наблюдатели также видели 6 членов вооруженных формирований (с нарукавными повязками с надписью «СЦКК») между разрушенной секцией моста и блокпостом вооруженных формирований.

31 октября за пределами участка разведения в районе Станицы Луганской БПЛА СММ малого радиуса действия обнаружил 1 зенитную установку (ЗУ-23, 23 мм) недалеко от памятника князю Игорю, приблизительно в 100 м к юго-востоку от юго-восточного края участка разведения.

Вечером 31 октября, находясь на восточной окраине Станицы Луганской, наблюдатели слышали 2 взрыва неопределенного происхождения в пределах 4–6 км к западо-юго-западу (по оценке, вне участка разведения, но в пределах 5 км от его края).

1 ноября команда Миссии не смогла получить доступ к камере СММ в Станице Луганской (примерно в 350 м к северо-северо-востоку от северного края участка разведения) из-за наличия там колючей проволоки, протянутой вокруг мачты с камерой*.

31 октября за пределами **участка разведения в районе н. п. Петровское** (неподконтрольный правительству, 41 км к югу от Донецка) БПЛА СММ малого радиуса действия зафиксировал 3 человек (по оценке, членов вооруженных формирований) и безоткатное орудие (СПГ-9, 73 мм), о котором [сообщалось ранее](#), на позиции военного типа примерно в 90 м к северу от северного края участка разведения и приблизительно в 180 м к западу от его восточного края, а также еще 2 членов вооруженных формирований примерно в 560 м к востоку от его северо-восточного угла.

1 ноября, патрулируя к северу от Петровского, наблюдатели слышали 1 взрыв неопределенного происхождения в пределах 4–6 км к северо-северо-западу (по оценке, вне участка разведения, но в пределах 5 км от его края).

Отвод вооружения

СММ продолжала осуществлять мониторинг отвода вооружения, предусмотренного Меморандумом, а также Комплексом мер и Дополнением к нему.

Миссия зафиксировала 12 единиц вооружения, размещенных в нарушение линий отвода по обе стороны от линии соприкосновения в Донецкой и Луганской областях, в частности некоторые из них в жилых районах (для получения более подробной информации см. таблицы ниже).

Признаки военного присутствия и присутствия военного типа в зоне безопасности⁶

СММ зафиксировала военное присутствие и присутствие военного типа в зоне безопасности по обе стороны от линии соприкосновения в Донецкой и Луганской областях, включая 1 БМП и 2 предположительно ББМ в жилом районе н. п. Золоте-3 (Стахановец; подконтрольный правительству, 61 км к западу от Луганска) (для получения более подробной информации см. таблицу ниже).

Наличие противотанковых мин вблизи Красногоровки, Старомихайловки и Пищевика

30 октября БПЛА СММ среднего радиуса действия впервые зафиксировал 40 противотанковых мин и около 670 предположительно противотанковых мин в полях соответственно приблизительно в 3,5 км к юго-востоку и в 2,5 км к северо-востоку от н. п. Красногоровка (подконтрольный правительству, 21 км к западу от Донецка) — по оценке, все принадлежали Вооруженным силам Украины (для ознакомления с предыдущими наблюдениями в этом районе см. [Ежедневный отчет СММ от 24 июля 2019 года](#)). БПЛА также впервые зафиксировал 15 предположительно противотанковых мин на западной окраине н. п. Старомихайловка (неподконтрольный правительству, 15 км к западу от Донецка) и в полях приблизительно в 2,5 км к северо-востоку, а также вновь зафиксировал не менее 303 противотанковых мин (для ознакомления с предыдущими наблюдениями в этом районе см. [Ежедневный отчет СММ от 16 мая 2019 года](#)) — по оценке, все они принадлежали вооруженным формированиям.

31 октября БПЛА СММ дальнего радиуса действия **вновь** зафиксировал 780 (80 из которых ТМ-62) и 120 противотанковых мин (30 из них ТМ-62) в полях соответственно примерно в 800 м к юго-востоку и в 1,7 км к востоку от Пищевика. По оценке, все принадлежали Вооруженным силам Украины.

⁶ Упомянутая в этом разделе техника не подпадает под действие Минских соглашений об отводе вооружений.

Приграничные районы, которые не контролируются правительством

В течение около 1 часа наблюдения в пункте пропуска на границе вблизи н. п. Мариновка (78 км к востоку от Донецка) наблюдатели видели, что в Украину въехали 10 автомобилей (3 с украинскими номерными знаками, 4 — с российскими и 3 с табличками «ДНР»), 2 автобуса (с табличками «ДНР») и 1 автоцистерна (с российскими номерными знаками), а также вошел 1 пешеход (мужчина в возрасте 30–40 лет). Наблюдатели также видели, что из Украины выехали 22 автомобиля (4 с украинскими номерными знаками, 12 — с российскими и 6 с табличками «ДНР») и вышел 1 пешеход (мужчина в возрасте 50 лет).

Усилия СММ по содействию проведению ремонтных работ на объектах гражданской инфраструктуры

Миссия продолжала осуществлять мониторинг соблюдения режима прекращения огня для содействия обеспечению функционирования Донецкой фильтровальной станции (15 км к северу от Донецка) и осуществлять мониторинг ситуации с безопасностью вокруг насосной станции вблизи н. п. Василевка (неподконтрольный правительству, 20 км к северу от Донецка).

СММ продолжала следить за ситуацией в Херсоне, Одессе, Львове, Ивано-Франковске, Харькове, Днепре, Черновцах и Киеве.

*Ограничение свободы передвижения и другие препятствия в выполнении мандата СММ

Деятельность по мониторингу и свобода передвижения СММ ограничены из-за угроз в области безопасности, включая риски, связанные с наличием мин и неразорвавшихся боеприпасов, а также другими препятствиями, которые ежедневно меняются. Мандат СММ предусматривает свободный и безопасный доступ по всей Украине. Все подписанты Комплекса мер согласились с необходимостью свободного и безопасного доступа, а также с тем, что ограничение свободы передвижения СММ является нарушением и что на подобные нарушения необходимо оперативно реагировать. Они также согласились с тем, что СЦКК должен содействовать такому реагированию и осуществлять общую координацию работ по разминированию. Однако вооруженные формирования в отдельных районах Донецкой и Луганской областей часто отказывают СММ в доступе к районам, прилегающим к неподконтрольным правительству участкам границы Украины (например, см. [Ежедневный отчет СММ от 26 октября 2019 года](#)). Деятельность СММ в Донецкой и Луганской областях оставалась ограниченной после того, как [23 апреля 2017 года недалеко от Пришиба произошел инцидент со смертельным исходом](#). В связи с этим способность Миссии осуществлять наблюдение была по-прежнему ограничена.

Запрет доступа:

- На блокпосте к западу от н. п. Безыменное (неподконтрольный правительству, 100 км к югу от Донецка) 3 члена вооруженных формирований [вновь](#) отказали патрулю Миссии в проезде, ссылаясь на «приказы от командиров».
- На блокпосте к западу от н. п. Бойковское (быв. Тельманово; неподконтрольный правительству, 67 км к юго-востоку от Донецка) 3 вооруженных членов

вооруженных формирований отказали патрулю Миссии в проезде на запад в направлении н. п. Старомарьевка (62 км к югу от Донецка), ссылаясь на «приказы от командиров».

- Команда Миссии не смогла получить доступ к камере СММ в н. п. Станица Луганская (подконтрольный правительству, 16 км к северо-востоку от Луганска) из-за наличия колючей проволоки вокруг мачты с камерой.

Регулярные ограничения на участках разведения сил и средств и из-за мин/неразорвавшихся боеприпасов:

- Не осуществив сплошное разминирование, извлечение неразорвавшихся боеприпасов и других препятствий, стороны по-прежнему отказывали СММ в неограниченном доступе, а также в возможности передвигаться по отдельным дорогам, которые ранее были определены как важные для осуществления Миссией эффективного мониторинга и для передвижения гражданских лиц.

Задержка:

- На блокпосте к западу от н. п. Верхнешироковское (быв. Октябрь; неподконтрольный правительству, 85 км к югу от Донецка) 3 вооруженных членов вооруженных формирований **вновь** разрешили патрулю Миссии проехать только после 39-минутной задержки.

Другие препятствия:

- В ночь с 31 октября на 1 ноября, пролетая над районами между н. п. Кременец (неподконтрольный правительству, 16 км к юго-западу от Донецка) и н. п. Ласточкино (подконтрольный правительству, 19 км к северо-западу от Донецка), БПЛА СММ дальнего радиуса действия подвергся воздействию двойных помех сигнала (по оценке, в результате глушения). Пролетая над районами вблизи н. п. Степановка (подконтрольный правительству, 54 км к северу от Донецка) этот БПЛА также подвергся действию помех сигнала (по оценке, вероятно в результате глушения)⁷.
- Пролетая над районами между н. п. Лебединское (подконтрольный правительству, 99 км к югу от Донецка) и н. п. Пикузы (быв. Коминтерново; неподконтрольный правительству, 92 км к югу от Донецка), БПЛА СММ среднего радиуса действия подвергся воздействию помех сигнала (по оценке, вероятно в результате глушения).
- БПЛА СММ малого радиуса действия подвергся воздействию помех, пролетая вблизи н. п. Роза (неподконтрольный правительству, 89 км к югу от Донецка) (по оценке, вероятно в результате глушения).

⁷ Помехи сигнала могли создавать из любого места в радиусе нескольких километров от местоположения БПЛА.

Таблица вооружений

Вооружение, размещенное в нарушение линий отвода

Дата	К-во	Вид	Место	Источник наблюдения
подконтрольные правительству районы				
30.10.2019	2	буксируемая гаубица или противотанковая пушка (неустановленного типа)	вблизи н. п. Озаряновка (быв. Перше Травня; 52 км к северу от Донецка) (для ознакомления с предыдущими наблюдениями см. Ежедневный отчет СММ от 21 октября 2019 года)	БПЛА дальнего радиуса действия
	1	зенитный ракетный комплекс (9К33 «Оса»)	северо-западная окраина Озаряновки (для ознакомления с предыдущими наблюдениями см. Ежедневный отчет СММ от 22 апреля 2019 года)	
	1	зенитный ракетный комплекс (9К33 «Оса»)	южная окраина н. п. Боброво (56 км к северо-западу от Луганска), вблизи жилых домов	
	1	зенитный ракетный комплекс (9К33 «Оса»)	объект в н. п. Райгородка (34 км к северо-западу от Луганска)	
	1	буксируемая гаубица (неустановленного типа)	вблизи н. п. Видрождения (66 км к северо-востоку от Донецка) (для ознакомления с предыдущими наблюдениями см. Ежедневный отчет СММ от 31 октября 2019 года)	
	2	зенитный ракетный комплекс (9К33 «Оса»)	вблизи н. п. Зайцево (62 км к северо-востоку от Донецка)	
	1	буксируемая гаубица (2А65 «Мста-Б», 152 мм)	вблизи н. п. Андреевка (57 км к северу от Донецка)	
	1	зенитный ракетный комплекс (9К33 «Оса»)	н. п. Кодема (57 км к северо-востоку от Донецка), вблизи жилых домов	патруль
неподконтрольные правительству районы				
30.10.2019	2	предположительно миномет (82 мм)	вблизи н. п. Старомихайловка (15 км к западу от Донецка)	БПЛА среднего радиуса действия

Таблица признаков военного присутствия и присутствия военного типа в зоне безопасности⁸

Дата	К-во	Вид	Место	Источник наблюдения
подконтрольные правительству районы				
30.10.2019	1	боевая бронированная машина (предположительно МТ-ЛБ)	вблизи н. п. Красногоровка (21 км к западу от Донецка)	БПЛА дальнего радиуса действия
	3	боевая бронированная машина (предположительно типа БМП)	вблизи н. п. Новотошковское (53 км к западу от Луганска)	
	3	боевая машина пехоты (типа БМП)		
	3	боевая бронированная машина	вблизи н. п. Причепиловка (50 км к северо-западу от Луганска)	
	1	Автоматизированная станция помех авиационной связи (Р-934Б)		
	2	бронетранспортер (типа БТР)		
	1	боевая бронированная машина	юго-восточная окраина н. п. Трехизбенка (32 км к северо-западу от Луганска)	
	1	бронетранспортер (типа БТР)	жилой район н. п. Райгородка (34 км к северо-западу от Луганска)	
	6	бронетранспортер (типа БТР)	н. п. Передельское (24 км к северо-западу от Луганска)	

⁸ Упомянутая в этом разделе техника не подпадает под действие Минских соглашений об отводе вооружений.

	1	зенитная установка (ЗУ-23, 23 мм)	от Луганска)	
	1	боевая бронированная машина	вблизи н. п. Лобачево (17 км к северо-западу от Луганска)	
	5	боевая бронированная машина	южная окраина н. п. Новозвановка (70 км к западу от Луганска)	
	1	зенитная установка (ЗУ-23, 23 мм)	вблизи н. п. Белая Гора (54 км к северу от Донецка)	
	2	боевая бронированная машина		
	3	бронированная разведывательно-дозорная машина (БРДМ-2)		
	1	бронетранспортер (БТР-3Э)	северо-восточная окраина н. п. Зайцево (62 км к северо-востоку от Донецка)	
31.10.2019	1	боевая машина пехоты (БМП-2)	жилой район н. п. Золотое-3 (Стахановец; 61 км к западу от Луганска)	
	2	предположительно боевая бронированная машина		
	1	бронетранспортер (типа БТР)	вблизи н. п. Мироновский (62 км к северо-востоку от Донецка)	
	1	бронетранспортер (МТ-ЛБ)		
	2	боевая машина пехоты (БМП-1)	вблизи н. п. Старогнатовка (51 км к югу от Донецка)	
	2	боевая машина пехоты (БМП-1)	вблизи н. п. Новоселовка Вторая (69 км к югу от Донецка)	
1	боевая бронированная машина			
1.11.2019	4	бронетранспортер (БТР-80)	н. п. Пищевик (84 км к югу от Донецка)	патруль
	3	боевая бронированная машина	вблизи н. п. Черненко (86 км к югу от Донецка)	
1.11.2019	1	бронетранспортер (МТ-ЛБ) с установленной зенитной установкой (ЗУ-23-2, 23 мм)	н. п. Нижнетеплое (26 км к северу от Луганска)	патруль
	2	бронетранспортер (типа БТР)	вблизи н. п. Гнутово (90 км к югу от Донецка)	
неподконтрольные правительству районы				
	6	боевая бронированная машина	вблизи н. п. Долгое (22 км к северо-западу от Луганска)	БПЛА дальнего радиуса действия
31.10.2019	2	предположительно бронетранспортер (типа БТР)	н. п. Безыменное (100 км к югу от Донецка)	
	1	боевая машина пехоты (предположительно БМП-1)		
	13	боевая машина пехоты (БМП-1)	вблизи н. п. Свободное (73 км к югу от Донецка)	
	1	боевая машина пехоты (БМП-1)	вблизи н. п. Петровское (41 км к югу от Донецка)	
4	предположительно боевая бронированная машина			
1.11.2019		СММ отметила, что блокпоста вооруженных формирований больше нет	н. п. Луково (72 км к югу от Донецка) (для ознакомления с предыдущими наблюдениями см. Ежедневный отчет СММ от 2 сентября 2019 года)	патруль

Таблица нарушений режима прекращения огня по состоянию на 1 ноября 2019 г.⁹

Месторасположение СММ	Место события	Способ	К-во	Наблюдение	Описание	Вооружение	Дата, время
камера СММ в н. п. Чермалык (подконтрольный правительству, 77 км к Ю от Донецка)	4–6 км к ЮЮВ	зафиксировала	2	снаряд	3–В	Н/Д	31.10, 19:26
	4–6 км к ЮЮВ	зафиксировала	8	снаряд	3–В	Н/Д	31.10, 19:28
камера СММ на Донецкой фильтровальной станции (15 км к С от Донецка)	1–3 км к ЮЮЗ	зафиксировала	1	снаряд	В–3	Н/Д	1.11, 02:36
камера СММ 1,5 км к СВ от н. п. Гнутово (подконтрольный правительству, 90 км к Ю от Донецка)	3–5 км к В	зафиксировала	1	взрыв	неопределенного происхождения	Н/Д	31.10, 19:06
	3–5 км к В	зафиксировала	3	снаряд	выпущенный(-ая) вверх	Н/Д	31.10, 19:07
	3–5 км к В	зафиксировала	5	снаряд	Ю–С	Н/Д	31.10, 19:07
	3–5 км к В	зафиксировала	7	снаряд	Ю–С	Н/Д	31.10, 19:08
	3–5 км к В	зафиксировала	5	снаряд	ЮЗ–СВ	Н/Д	31.10, 19:09
	3–5 км к В	зафиксировала	2	снаряд	3–В	Н/Д	31.10, 19:10
	3–5 км к В	зафиксировала	9	снаряд	Ю–С	Н/Д	31.10, 19:11
	3–5 км к В	зафиксировала	1	снаряд	С–Ю	Н/Д	31.10, 19:11
	3–5 км к В	зафиксировала	1	взрыв	неопределенного происхождения	Н/Д	31.10, 19:11
	2–4 км к В	зафиксировала	5	снаряд	ЮЗ–СВ	Н/Д	31.10, 19:26
	3–5 км к В	зафиксировала	1	взрыв	неопределенного происхождения	Н/Д	31.10, 19:40
	3–5 км к В	зафиксировала	1	очередь	выпущенный(-ая) вверх	Н/Д	31.10, 19:41
	1–3 км к ВСВ	зафиксировала	3	снаряд	Ю–С	Н/Д	1.11, 01:03
	1–3 км к ВСВ	зафиксировала	6	снаряд	3–В (также зафиксировано камерой СММ в Пищевике)	Н/Д	1.11, 01:30
	1–3 км к В	зафиксировала	2	снаряд	СЗ–ЮВ	Н/Д	1.11, 01:46
	3–5 км к ВСВ	зафиксировала	4	снаряд	Ю–С	Н/Д	1.11, 16:59
	3–5 км к ВСВ	зафиксировала	8	снаряд	Ю–С (также зафиксировано камерой СММ в Пищевике)	Н/Д	1.11, 17:01
	3–5 км к ВСВ	зафиксировала	3	взрыв	неопределенного происхождения	Н/Д	1.11, 17:01
	3–5 км к ВСВ	зафиксировала	2	снаряд	Ю–С	Н/Д	1.11, 17:02
	3–5 км к ВСВ	зафиксировала	1	снаряд	Ю–С	Н/Д	1.11, 17:04
	3–5 км к В	зафиксировала	1	снаряд	Ю–С	Н/Д	1.11, 17:07
	3–5 км к В	зафиксировала	6	снаряд	Ю–С (также зафиксировано камерой СММ в Пищевике)	Н/Д	1.11, 17:08
	3–5 км к В	зафиксировала	3	снаряд	Ю–С	Н/Д	1.11, 17:09
	3–5 км к В	зафиксировала	1	снаряд	Ю–С	Н/Д	1.11, 17:10
	3–5 км к В	зафиксировала	1	снаряд	Ю–С	Н/Д	1.11, 17:12
	3–5 км к В	зафиксировала	2	снаряд	Ю–С	Н/Д	1.11, 17:13
	3–5 км к В	зафиксировала	4	снаряд	Ю–С	Н/Д	1.11, 17:15
3–5 км к ВСВ	зафиксировала	9	снаряд	Ю–С	Н/Д	1.11, 17:16	
3–5 км к В	зафиксировала	4	снаряд	Ю–С	Н/Д	1.11, 17:17	

⁹ В таблице указаны исключительно те инциденты, которые наблюдатели СММ видели/слышали лично, а также те случаи, которые СММ оценивает как учения с боевой стрельбой, контролируемые взрывы и т.п. Указанные детали — а именно расстояние, направление, тип оружия и т.д. — основаны на оценках, сделанных наблюдателями на местах, и необязательно всегда являются точными. Надпись «нет данных» (Н/Д) означает, что СММ не смогла подтвердить информацию из-за расстояния, погодных условий и/или по другим причинам. Нарушения режима прекращения огня, зафиксированные параллельно несколькими патрулями, отражаются в таблице только один раз.

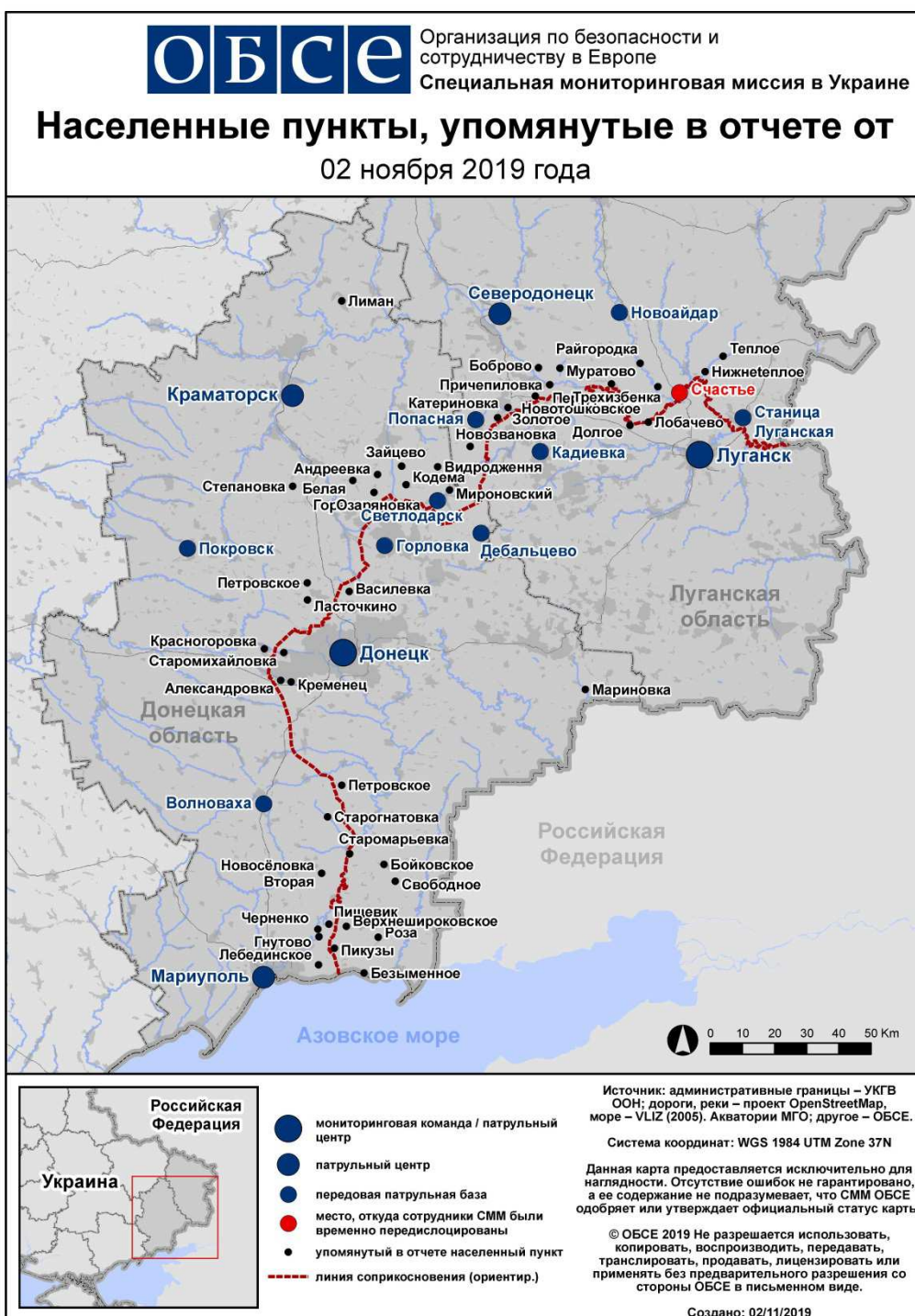
	3-5 км к В	зафиксировала	12	снаряд	Ю-С (также зафиксировано камерой СММ в Пищевике)	Н/Д	1.11, 17:18
	3-5 км к В	зафиксировала	7	снаряд	Ю-С (также зафиксировано камерой СММ в Пищевике)	Н/Д	1.11, 17:19
	3-5 км к В	зафиксировала	3	снаряд	Ю-С (также зафиксировано камерой СММ в Пищевике)	Н/Д	1.11, 17:20
	3-5 км к В	зафиксировала	6	снаряд	Ю-С	Н/Д	1.11, 17:24
камера СММ в н. п. Красногоровка (подконтрольный правительству, 21 км к 3 от Донецка)	3-5 км к ЮЮВ	зафиксировала	1	снаряд	ЗЮЗ-ВСВ	Н/Д	31.10, 20:58
камера СММ на КПВВ в н. п. Пищевик (подконтрольный правительству, 84 км к Ю от Донецка)	2-4 км к Ю	зафиксировала	2	взрыв	также зафиксировано камерой СММ в Гнутово	Н/Д	31.10, 19:06
	2-4 км к Ю	зафиксировала	5	снаряд	З-В (также зафиксировано камерой СММ в Гнутово)	Н/Д	31.10, 19:07
	2-4 км к Ю	зафиксировала	1	снаряд	З-В (также зафиксировано камерой СММ в Гнутово)	Н/Д	31.10, 19:08
	2-4 км к ЮЮВ	зафиксировала	2	снаряд	В-З	Н/Д	31.10, 19:08
	2-4 км к Ю	зафиксировала	3	снаряд	З-В (также зафиксировано камерой СММ в Гнутово)	Н/Д	31.10, 19:09
	2-4 км к Ю	зафиксировала	2	снаряд	З-В (также зафиксировано камерой СММ в Гнутово)	Н/Д	31.10, 19:10
	2-4 км к Ю	зафиксировала	9	снаряд	З-В (также зафиксировано камерой СММ в Гнутово)	Н/Д	31.10, 19:11
	2-4 км к Ю	зафиксировала	2	снаряд	В-З (также зафиксировано камерой СММ в Гнутово)	Н/Д	31.10, 19:11
	2-4 км к Ю	зафиксировала	2	взрыв	неопределенного происхождения	Н/Д	31.10, 19:11
	2-4 км к Ю	зафиксировала	3	снаряд	З-В	Н/Д	31.10, 19:12
	2-4 км к Ю	зафиксировала	6	снаряд	З-В	Н/Д	31.10, 19:13
	2-4 км к Ю	зафиксировала	3	снаряд	В-З	Н/Д	31.10, 19:13
	2-4 км к Ю	зафиксировала	4	снаряд	З-В	Н/Д	31.10, 19:14
	2-4 км к Ю	зафиксировала	10	снаряд	З-В	Н/Д	31.10, 19:15
	2-4 км к Ю	зафиксировала	2	снаряд	З-В	Н/Д	31.10, 19:18
	2-4 км к Ю	зафиксировала	2	снаряд	З-В	Н/Д	31.10, 19:20
	2-4 км к Ю	зафиксировала	3	снаряд	З-В	Н/Д	31.10, 19:26
	2-4 км к Ю	зафиксировала	2	снаряд	З-В	Н/Д	31.10, 19:28
	4-6 км к Ю	зафиксировала	1	снаряд	З-В (также зафиксировано камерой СММ в Гнутово)	Н/Д	31.10, 19:31
	3-5 км к Ю	зафиксировала	1	взрыв	неопределенного происхождения	Н/Д	31.10, 19:32
	4-6 км к Ю	зафиксировала	1	осветительная ракета	выпущенный(-ая) вверх (также зафиксировано камерой СММ в Гнутово и Чермалыке)	Н/Д	31.10, 19:36
	4-6 км к Ю	зафиксировала	3	снаряд	СВ-ЮЗ	Н/Д	31.10, 19:41

2-4 км к Ю	зафиксировала	2	снаряд	выпущенный(-ая) вверх	Н/Д	31.10, 20:06
2-4 км к Ю	зафиксировала	1	снаряд	СВ-ЮЗ (также зафиксировано камерой СММ в Гнутово)	Н/Д	31.10, 20:18
2-4 км к Ю	зафиксировала	2	снаряд	СВ-ЮЗ (также зафиксировано камерой СММ в Гнутово)	Н/Д	31.10, 20:19
2-4 км к Ю	зафиксировала	3	снаряд	З-В (также зафиксировано камерой СММ в Гнутово)	Н/Д	31.10, 20:19
2-4 км к Ю	зафиксировала	1	снаряд	С-Ю (также зафиксировано камерой СММ в Гнутово)	Н/Д	31.10, 20:19
2-4 км к Ю	зафиксировала	14	снаряд	З-В (также зафиксировано камерой СММ в Гнутово)	Н/Д	31.10, 20:23
2-4 км к Ю	зафиксировала	1	снаряд	З-В (также зафиксировано камерой СММ в Гнутово)	Н/Д	31.10, 20:24
2-4 км к Ю	зафиксировала	5	снаряд	СВ-ЮЗ (также зафиксировано камерой СММ в Гнутово)	Н/Д	31.10, 21:28
2-4 км к Ю	зафиксировала	10	снаряд	З-В (также зафиксировано камерой СММ в Гнутово)	Н/Д	31.10, 22:19
2-4 км к Ю	зафиксировала	4	снаряд	З-В	Н/Д	31.10, 22:20
2-4 км к Ю	зафиксировала	3	снаряд	З-В	Н/Д	31.10, 22:21
2-4 км к Ю	зафиксировала	10	снаряд	З-В (также зафиксировано камерой СММ в Гнутово)	Н/Д	31.10, 23:18
2-4 км к Ю	зафиксировала	3	снаряд	З-В (также зафиксировано камерой СММ в Гнутово)	Н/Д	31.10, 23:36
2-4 км к Ю	зафиксировала	3	снаряд	З-В (также зафиксировано камерой СММ в Гнутово)	Н/Д	31.10, 23:47
2-4 км к Ю	зафиксировала	4	снаряд	СВ-ЮЗ	Н/Д	31.10, 23:48
2-4 км к Ю	зафиксировала	1	снаряд	СВ-ЮЗ	Н/Д	31.10, 23:50
2-4 км к Ю	зафиксировала	3	снаряд	З-В (также зафиксировано камерой СММ в Гнутово)	Н/Д	31.10, 23:50
2-4 км к Ю	зафиксировала	8	снаряд	З-В (также зафиксировано камерой СММ в Гнутово)	Н/Д	31.10, 23:53
2-4 км к Ю	зафиксировала	2	снаряд	З-В (также зафиксировано камерой СММ в Гнутово)	Н/Д	31.10, 23:56
2-4 км к Ю	зафиксировала	2	снаряд	З-В (также зафиксировано камерой СММ в Гнутово)	Н/Д	1.11, 00:18
2-4 км к Ю	зафиксировала	7	снаряд	ЗЮЗ-ВСВ	Н/Д	1.11, 00:30
3-5 км к Ю	зафиксировала	1	взрыв	неопределенного происхождения	Н/Д	1.11, 00:30
2-4 км к Ю	зафиксировала	1	снаряд	З-В	Н/Д	1.11, 00:58
3-5 км к Ю	зафиксировала	1	снаряд	З-В	Н/Д	1.11, 01:03

	3-5 км к Ю	зафиксировала	1	снаряд	3-В	Н/Д	1.11, 01:09
	3-5 км к Ю	зафиксировала	1	снаряд	Ю3-СВ	Н/Д	1.11, 01:10
	3-5 км к Ю	зафиксировала	1	снаряд	3-В	Н/Д	1.11, 01:15
	2-4 км к Ю	зафиксировала	4	снаряд	3-В (также зафиксировано камерой СММ в Гнутово)	Н/Д	1.11, 01:20
	2-4 км к Ю	зафиксировала	3	снаряд	3-В (также зафиксировано камерой СММ в Гнутово)	Н/Д	1.11, 01:23
	2-4 км к Ю	зафиксировала	2	снаряд	ЗЮ3-ВСВ (также зафиксировано камерой СММ в Гнутово)	Н/Д	1.11, 01:30
	3-5 км к Ю	зафиксировала	1	снаряд	3-В	Н/Д	1.11, 01:37
	2-4 км к Ю	зафиксировала	1	вспышка дульного пламени		Н/Д	1.11, 01:42
	3-5 км к Ю	зафиксировала	5	снаряд	В-3	Н/Д	1.11, 01:46
	2-4 км к Ю	зафиксировала	1	снаряд	3-В (также зафиксировано камерой СММ в Гнутово)	Н/Д	1.11, 02:00
	2-4 км к Ю	зафиксировала	1	снаряд	3-В (также зафиксировано камерой СММ в Гнутово)	Н/Д	1.11, 02:01
	2-4 км к Ю	зафиксировала	2	снаряд	СЗ-ЮВ (выпущенный(-ая) вверх, также зафиксировано камерой СММ в Гнутово)	Н/Д	1.11, 02:24
	3-5 км к Ю	зафиксировала	3	снаряд	3-В	Н/Д	1.11, 02:43
	3-5 км к Ю	зафиксировала	2	снаряд	3-В	Н/Д	1.11, 02:57
	3-5 км к Ю	зафиксировала	13	снаряд	3-В	Н/Д	1.11, 02:58
	3-5 км к Ю	зафиксировала	3	снаряд	3-В	Н/Д	1.11, 03:00
	3-5 км к Ю	зафиксировала	6	снаряд	3-В	Н/Д	1.11, 03:19
	2-4 км к Ю	зафиксировала	2	снаряд	3-В (также зафиксировано камерой СММ в Гнутово)	Н/Д	1.11, 04:01
	3-5 км к Ю	зафиксировала	15	снаряд	3-В	Н/Д	1.11, 17:37
	3-5 км к Ю	зафиксировала	4	снаряд	ЮЮ3-ССВ	Н/Д	1.11, 17:58
	2-4 км к Ю	зафиксировала	1	снаряд	В-3	Н/Д	1.11, 18:14
	2-4 км к Ю	зафиксировала	1	взрыв	разрыв	Н/Д	1.11, 18:14
н. п. Александровка (неподконтрольный правительству, 20 км к ЮЗ от Донецка)	2-3 км к З	слышали	1	взрыв	неопределенного происхождения	Н/Д	1.11, 10:46
З окраина Петровского (неподконтрольный правительству, 15 км к ЮЗ от центра Донецка)	1-2 км к ЮЗ	слышали	2	очередь		стрелковое оружие	1.11, 11:15
примерно 1,5 км к ЗЮЗ от н. п. Стылая (неподконтрольный правительству, 34 км к Ю от Донецка)	3-4 км к ССВ	слышали	1	взрыв	неопределенного происхождения	Н/Д	1.11, 11:08
примерно 2 км к С от н. п. Петровское (неподконтрольный правительству, 41 км к Ю от Донецка)	3-4 км к ССВ	слышали	1	взрыв	неопределенного происхождения	Н/Д	1.11, 11:09
примерно 2 км к С от н. п. Петровское (неподконтрольный правительству, 41 км к Ю от Донецка)	4-6 км к ССЗ	слышали	1	взрыв	неопределенного происхождения (по оценке, за пределами участка разведения)	Н/Д	1.11, 10:43
примерно 1,5 км к В от н. п. Авдеевка (подконтрольный правительству, 17 км к С от Донецка)	2 км к В	слышали	22	выстрел		стрелковое оружие	1.11, 10:00
примерно 1,5 км к В от н. п. Авдеевка (подконтрольный правительству, 17 км к С от Донецка)	2 км к В	слышали	3	очередь		стрелковое оружие	1.11, 10:00
ЮВ окраина н. п. Авдеевка (подконтрольный)	1-1,5 км к ВЮВ	слышали	4	очередь		крупнокалиберный пулемет	1.11, 08:55

правительству, 17 км к С от Донецка)	2 км к ССВ	слышали	3	очередь		стрелковое оружие	1.11, 08:55
	1–1,5 км к ЮВ	слышали	3	очередь		крупнокалиберный пулемет	1.11, 09:25–09:30
	1–1,5 км к ЮВ	слышали	3	выстрел		АГС	1.11, 09:25–09:30
	1 км к ЮВ	слышали	3	очередь		крупнокалиберный пулемет	1.11, 09:42
	2 км к ЮВ	слышали	4	взрыв	неопределенного происхождения	Н/Д	1.11, 09:42
	2–3 км к СВ	слышали	2	взрыв	неопределенного происхождения	Н/Д	1.11, 11:55
н. п. Богдановка (подконтрольный правительству, 41 км к юго-западу от Донецка)	5–6 км к ССЗ	слышали	1	взрыв	неопределенного происхождения	Н/Д	1.11, 09:58
примерно 1,5 км к Ю от н. п. Новая Марьевка (неподконтрольный правительству, 64 км к югу от Донецка)	5–7 км к СЗ	слышали и видели	47	взрыв	разрыв	артиллерия (тип — Н/Д)	1.11, 12:30–12:59
н. п. Старогнатовка (подконтрольный правительству, 51 км к югу от Донецка)	2–3 км к ВСВ	слышали и видели	53	взрыв	разрыв	Н/Д	1.11, 12:30–13:01
	2–3 км к ВСВ	слышали	14	очередь		крупнокалиберный пулемет	1.11, 12:30–13:01
примерно 2 км к СВ от н. п. Черненко (подконтрольный правительству, 86 км к Ю от Донецка)	2–4 км к ЮВ	слышали	2	взрыв	неопределенного происхождения	Н/Д	1.11, 14:12
	2–4 км к СВ	слышали и видели	1	взрыв	разрыв	артиллерия (тип — Н/Д)	1.11, 14:16
	2–4 км к ЮВ	слышали	15	очередь		крупнокалиберный пулемет	1.11, 14:21
	2–4 км к СВ	слышали и видели	1	взрыв	разрыв	Н/Д	1.11, 14:26
ЮЗ окраина н. п. Железное (подконтрольный правительству, 42 км к СВ от Донецка)	5–7 км к ЮЮВ	слышали	2	взрыв	неопределенного происхождения	Н/Д	1.11, 10:15
В окраина н. п. Станица Луганская (подконтрольный правительству, 16 км к СВ от Луганска)	4–6 км к ЗЮЗ	слышали	1	взрыв	неопределенного происхождения (по оценке, за пределами участка разведения)	Н/Д	31.10, 21:29
	4–6 км к ЗЮЗ	слышали	1	взрыв	неопределенного происхождения (по оценке, за пределами участка разведения)	Н/Д	31.10, 21:40

Карта Донецкой и Луганской областей¹⁰



¹⁰ По решению Постоянного совета №1117 от 21 марта 2014 года, СММ базируется в десяти городах на всей территории Украины (Херсон, Одесса, Львов, Ивано-Франковск, Харьков, Донецк, Днепр, Черновцы, Луганск и Киев). Эта карта восточной Украины предназначена для иллюстративных целей. На ней указаны населенные пункты, упомянутые в отчете, а также те, где находятся офисы СММ (команды наблюдателей, представительства и передовые патрульные базы) в Донецкой и Луганской областях. (Красным цветом выделено передовую патрульную базу, с которой сотрудники СММ были временно передислоцированы на основании рекомендаций экспертов по безопасности из некоторых государств-участников ОБСЕ и с учетом требований СММ по безопасности. СММ использует эти помещения в светлую пору суток, а также патрулирует в этом населенном пункте днем).