

Ежедневный отчет №248/2019

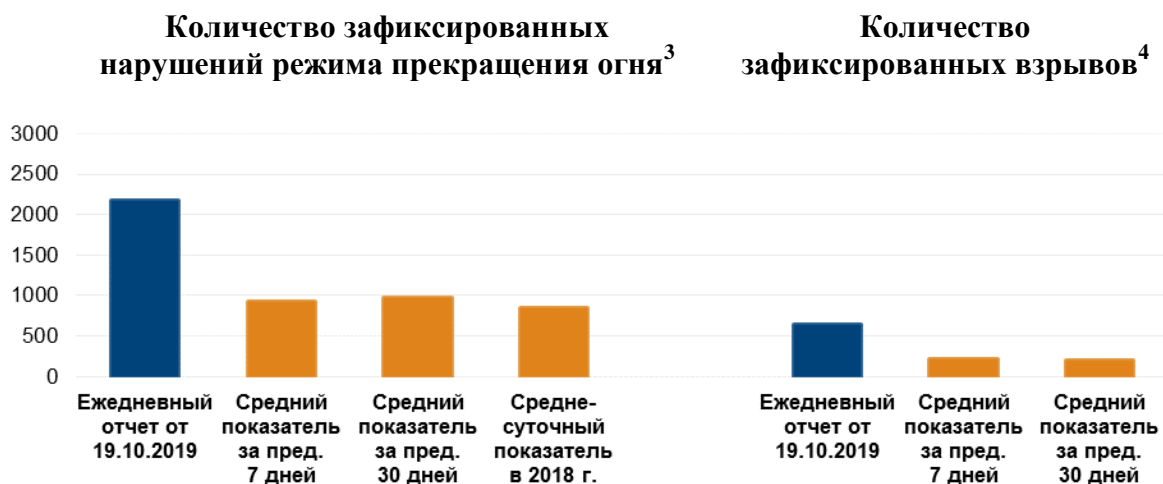
от 19 октября 2019 года¹

Краткое изложение

- В Донецкой и Луганской областях СММ констатировала увеличение количества нарушений режима прекращения огня по сравнению с предыдущим отчетным периодом.
- Миссия зафиксировала повреждения действующей школы в неподконтрольной правительству Александровке.
- На участке разведения сил и средств в районе Станицы Луганской члены патруля Миссии видели, как рабочие из неподконтрольных правительству районов укладывали щебень и цемент у основ разрушенной секции моста, а также вывозили демонтированные части моста.
- Команда СММ зафиксировала военное присутствие на участках разведения в районах Петровского и Золотого.
- Члены патруля Миссии зафиксировали неразорвавшиеся боеприпасы вблизи неподконтрольного правительству Верхнешироковского, а также наблюдали за работами по разминированию недалеко от неподконтрольного правительству Гранитного.
- Миссия осуществляла мониторинг соблюдения режима прекращения огня для содействия проведению ремонтных работ на гражданских объектах жизнеобеспечения вдоль линии соприкосновения и обеспечения их функционирования.
- Свобода передвижения патрулей СММ оставалась ограниченной, в частности на блокпосте вооруженных формирований вблизи Верхнешироковского*.

¹ Последние новости от Специальной мониторинговой миссии ОБСЕ в Украине на основе информации, поступившей по состоянию на 18 октября 2019 года, 19:30 (по восточноевропейскому летнему времени)

Нарушения режима прекращения огня²



² Более подробная информация обо всех случаях нарушения режима прекращения огня, а также карты Донецкой и Луганской областей, где отмечены все места, упомянутые в отчете, представлены в приложении. В течение отчетного периода камеры СММ, установленные на Донецкой фильтровальной станции и в южной части участка разведения в районе Золотого, не функционировали. В ночь с 18 на 19 октября возможности ведения наблюдения с помощью нескольких других камер СММ были ограничены из-за тумана.

³ Включая взрывы.

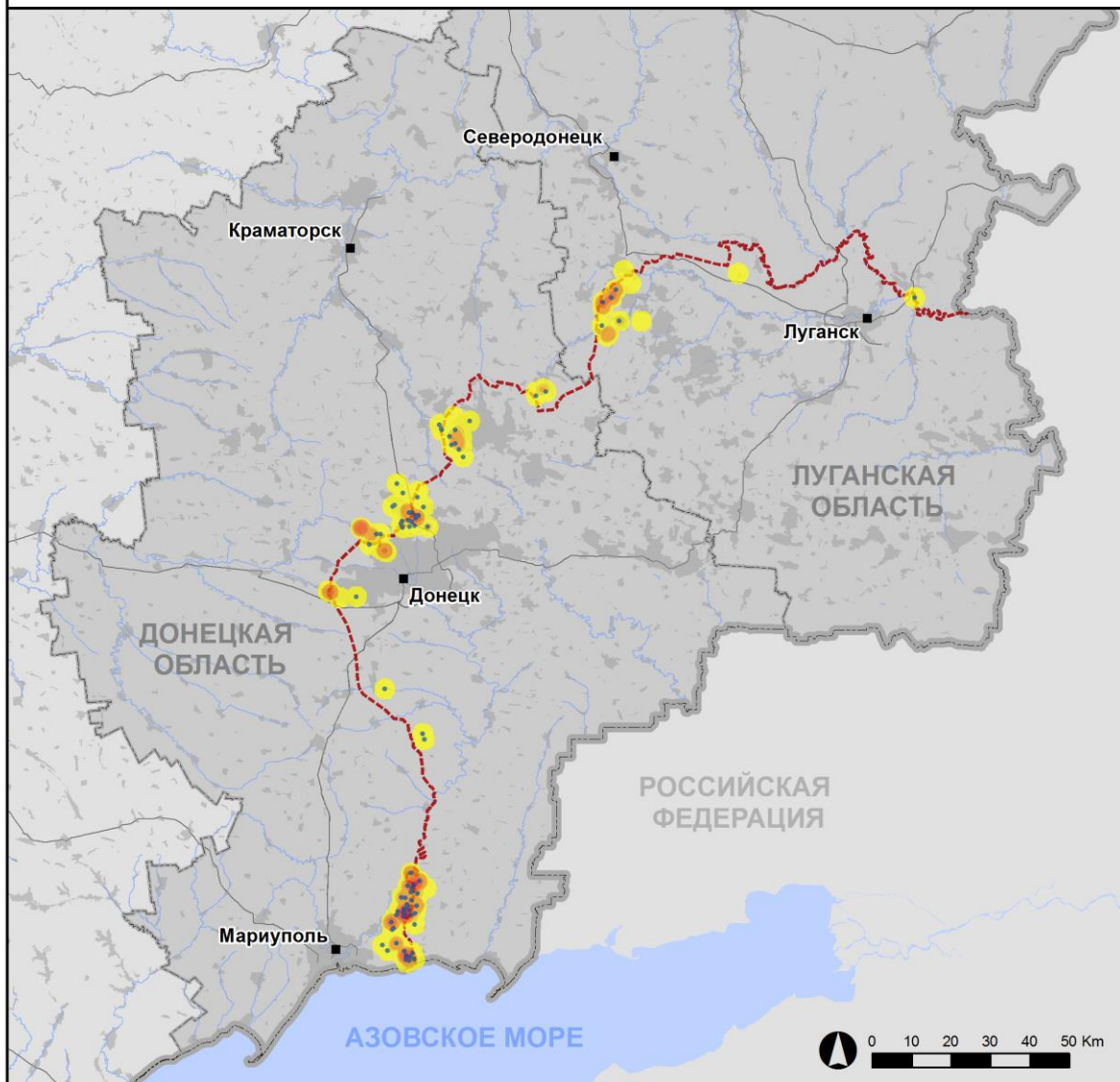
⁴ Включая вследствие огня из вооружения неустановленного типа.

Карта зафиксированных нарушений режима прекращения огня



Организация по безопасности и сотрудничеству в Европе
Специальная мониторинговая миссия в Украине

Зафиксированные СММ нарушения режима прекращения огня 18 октября 2019 г.



- Концентрация нарушений режима прекращения огня**
- Высокая
 -
 - Низкая
 - Взрыв
 - Населенный пункт
 - Линия соприкосновения (ориентир.)

Источники: административные границы — УГВ ООН; дороги, реки — проект OpenStreetMap; море — VLIZ (2005), Акватории МГО; другое — ОБСЕ.

Система координат: WGS 1984 UTM Zone 37N

Данная карта предоставляется исключительно для наглядности. Отсутствие ошибок не гарантировано, а ее содержание не подразумевает, что СММ ОБСЕ утверждает или одобряет официальный статус карты.

© СММ ОБСЕ 2019 Не разрешается использовать, копировать, воспроизводить, передавать, транслировать, продавать, лицензировать или применять без предварительного разрешения со стороны ОБСЕ в письменном виде.
Создано: 19/10/2019

В Донецкой области СММ констатировала увеличение количества нарушений режима прекращения огня, зафиксировав при этом больше взрывов (около 485), по сравнению с [предыдущим отчетным периодом](#) (примерно 170 взрывов). Большинство нарушений режима прекращения огня зафиксировано в районах к юго-востоку, юго-юго-востоку и югу от н. п. Чермалык (подконтрольный правительству, 77 км к югу от Донецка), в районах между н. п. Пищевик (подконтрольный правительству, 84 км к югу от Донецка) и н. п. Верхнешироковское (быв. Октябрь; неподконтрольный правительству, 85 км к югу от Донецка), а также в районах к северо-северо-востоку и северу от н. п. Широкино (подконтрольный правительству, 100 км к югу от Донецка).

В Луганской области Миссия констатировала увеличение количества нарушений режима прекращения огня, зафиксировав при этом больше взрывов (около 160), по сравнению с [предыдущим отчетным периодом](#) (82 взрыва). Большинство нарушений режима прекращения огня зафиксировано в районах к востоку и юго-западу от н. п. Первомайск (неподконтрольный правительству, 58 км к западу от Луганска), в районах к востоку-юго-востоку и юго-востоку от н. п. Попасная (подконтрольный правительству, 69 км к западу от Луганска) и в районах к западу, западо-северо-западу и северо-западу от н. п. Калиново (неподконтрольный правительству, 60 км к западу от Луганска).

Повреждения действующей школы в Александровке

17 октября в н. п. Александровка (неподконтрольный правительству, 20 км к юго-западу от Донецка) члены патруля Миссии зафиксировали повреждения четырехэтажного здания действующей школы на ул. Ленина, 17. Наблюдатели видели пробоину (диаметром около 6 см) в частично разбитом окне на четвертом этаже с западной стороны здания, а также еще одну пробоину (диаметром около 40 см) на крыше здания с южной стороны. Сотрудники школы сообщили Миссии, что повреждения образовались в результате обстрела, который произошел вечером 15 октября. По оценке СММ, повреждения образовались, по всей видимости, в результате обстрела, но наблюдателям не удалось провести дальнейший анализ, поскольку сотрудники школы не предоставили членам патруля Миссии доступ на территорию школы, ссылаясь на необходимость получения разрешения от лиц, которым принадлежит фактический контроль*.

Участки разведения в районах Станицы Луганской, Золотого и Петровского⁵

18 октября на **участке разведения в районе н. п. Станица Луганская** (подконтрольный правительству, 16 км к северо-востоку от Луганска) команда СММ наблюдала за тем, как рабочие из неподконтрольных правительству районов покрывали гравием и цементом северную сторону разрушенной секции моста у Станицы Луганской (15 км к северо-востоку от Луганска) для укладки фундамента, а другие рабочие собирали срубленные деревья с восточного края разрушенной секции моста, а также срезали металлические элементы с разрушенной секции моста и увозили их.

Днем на участке разведения наблюдатели видели не менее 7 членов вооруженных формирований (с нарукавными повязками с надписью «СЦКК») между южным краем разрушенной секции моста и блокпостом вооруженных формирований. Члены патруля

⁵ Разведение предусмотрено [Рамочным решением Трехсторонней контактной группы о разведении сил и средств](#) от 21 сентября 2016 года.

Миссии также видели, как 6 рабочих из неподконтрольных правительству районов прокладывали кабели на металлической части моста в пределах участка разведения. По их словам, кабели будут использоваться для освещения.

Патрулируя на мосту у Станицы Луганской, наблюдатели слышали 1 взрыв неопределенного происхождения в 2–3 км к востоко-юго-востоку (по оценке, за пределами участка разведения).

17 октября на **участке разведения в районе н. п. Золотое** (подконтрольный правительству, 60 км к западу от Луганска) беспилотный летательный аппарат (БПЛА) СММ среднего радиуса действия зафиксировал 1 внедорожник и 4 человек (по оценке, военнослужащих Вооруженных сил Украины) вблизи ранее зафиксированной траншеи примерно в 1 км к востоку от автодороги Т1316, в 50 м к югу от северного края участка разведения, а также, вероятно, боевую бронированную машину рядом с домом в жилом районе на юго-восточной окраине н. п. Катериновка (подконтрольный правительству, 64 км к западу от Луганска).

Ночью 17 октября камера СММ в Золотом зафиксировала 1 снаряд, пролетевший в пределах 1–2 км к востоку (по оценке, за пределами участка разведения). 18 октября, осуществляя мониторинг на северной окраине Первомайска и к северо-востоку от Катериновки, члены патруля Миссии слышали 50 нарушений режима прекращения огня (в том числе 43 взрыва). По оценке, все взрывы произошли за пределами участка разведения в районе Золотого, но в пределах 5 км от его края.

18 октября на участке разведения в районе Золотого команда СММ зафиксировала не менее 30 военнослужащих Вооруженных сил Украины, очищавших от растительности восточную и западную обочину автодороги Т1316, на расстоянии до 750 м к югу от северного края участка разведения. Наблюдатели **ВНОВЬ** видели, как на восточной стороне автодороги Т1316, примерно в 40 м к югу от северного края участка разведения, не менее 5 военнослужащих Вооруженных сил Украины устанавливали бетонные заграждения и стальные ворота с западной стороны новой позиции с использованием 5 барьеров типа *Hesco*.

В тот же день команда СММ способствовала установлению режима прекращения огня и осуществляла мониторинг его соблюдения для того, чтобы Вооруженные силы Украины смогли осуществить контролируемый подрыв хвостового стабилизатора от 82-мм минометной мины (о котором **ранее сообщалось**), застрявшего посреди автодороги Т1316 в пределах участка разведения.

16 октября (на основе доступных СММ данных воздушного наблюдения) за пределами участка разведения в районе Золотого обнаружена инженерная машина в траншее в 100 м к северу от северного края участка разведения. 17 октября БПЛА СММ малого радиуса действия зафиксировал 3 экскаватора (ЭОВ-4421), 1 грузовик и около 12 человек (по оценке, военнослужащих Вооруженных сил Украины), которые копали 2 новые траншеи приблизительно в 10 м к северу от северного края участка разведения и в 300 м к востоку от автодороги Т1316, в районе, где члены патруля Миссии ранее наблюдали за проведением работ по разминированию (см. **Ежедневный отчет СММ от 17 октября 2019 года**). БПЛА СММ малого радиуса действия также зафиксировал новую 60-м траншею, которая начиналась в 150 м к северу от северного края участка разведения и продолжалась дальше на юго-юго-восток.

16 октября на **участке разведения в районе н. п. Петровское** (неподконтрольный правительству, 41 км к югу от Донецка) на основе доступных СММ данных воздушного наблюдения обнаружены, по всей видимости, 3 военных транспортных средства примерно в 570 м к югу от его северного края и приблизительно в 1,4 км к западу от его восточного края (по оценке, они принадлежали Вооруженным силам Украины).

В тот же день за пределами участка разведения на основе данных воздушного наблюдения выявлено 2 недавно сооруженных укрытия для транспортных средств (длиной 80 м и 400 м), в 100–270 м к западу от западного края участка разведения, а также новые траншеи приблизительно в 200 м и 460 м к югу от южного края участка (по оценке, все они принадлежали Вооруженным силам Украины).

Днем 18 октября, патрулируя примерно в 2 км к северу от Петровского и приблизительно в 2 км к северо-востоку от н. п. Богдановка (подконтрольный правительству, 41 км к юго-западу от Донецка), члены патруля Миссии слышали 8 нарушений режима прекращения огня (включая 7 взрывов неопределенного происхождения). По оценке, все они произошли за пределами участка разведения, но в пределах 5 км от его края.

Отвод вооружения

СММ продолжала осуществлять мониторинг отвода вооружения, предусмотренного Меморандумом, а также Комплексом мер и Дополнением к нему.

Миссия зафиксировала 2 единицы вооружения, расположенные в нарушение линий отвода в неподконтрольных правительству районах Луганской области, а также 18 единиц вооружения, расположенных за линиями отвода, но за пределами выделенных мест хранения вооружения в неподконтрольных правительству районах Донецкой области (подробнее см. в таблице ниже).

Признаки военного присутствия и присутствия военного типа в зоне безопасности⁶

СММ зафиксировала военное присутствие и присутствие военного типа, боевые бронированные машины, бронетранспортеры и боевые машины пехоты в зоне безопасности по обе стороны от линии соприкосновения, в частности в жилых районах неподконтрольного правительству н. п. Авдеевка (17 км к северу от Донецка) и неподконтрольного правительству н. п. Новоазовск (102 км к юго-востоку от Донецка) (подробнее см. в таблице ниже).

Работы по разминированию недалеко от Гранитного и неразорвавшиеся боеприпасы вблизи Верхнешироковского

Члены патруля Миссии видели около 20 человек в одежде с логотипом международной организации (некоторые из них держали инструменты для разминирования), которые осуществляли работы по разминированию на северной обочине автодороги Т0512

⁶ Упомянутая в этом разделе техника не подпадает под действие Минских соглашений об отводе вооружений.

между н. п. Гранитное (подконтрольный правительству, 60 км к югу от Донецка) и н. п. Мирное (подконтрольный правительству, 63 км к югу от Донецка).

В поле в 1 км к западу от н. п. Верхнешироковское (быв. Октябрь; неподконтрольный правительству, 85 км к югу от Донецка) команда СММ впервые зафиксировала невзорвавшуюся минометную мину (120 мм), торчавшую примерно в 0,5 м к северу от дороги.

Усилия Миссии по содействию проведению ремонтных работ на объектах гражданской инфраструктуры и обеспечению их функционирования

Миссия осуществляла мониторинг соблюдения режима прекращения огня для содействия проведению ремонтных работ на линиях электропередачи, подающих электричество на Петровскую водонасосную станцию недалеко от н. п. Артема (подконтрольный правительству, 26 км к северу от Луганска), для проведения техобслуживания на шламонакопителе фенольного завода рядом с н. п. Зализне (быв. Артемово; подконтрольный правительству, 42 км к северо-востоку от Донецка), а также для сверления водозаборных скважин в н. п. Раевка (неподконтрольный правительству, 16 км к северо-западу от Луганска).

Миссия продолжала способствовать обеспечению функционирования Донецкой фильтровальной станции (ДФС, 15 км к северу от Донецка). Осуществляя наблюдение в 1 км к северо-западу от железнодорожной станции в н. п. Ясиноватая (неподконтрольный правительству, 16 км к северо-востоку от Донецка), команда СММ слышала и видела 4 взрыва в 1–2,5 км к юго-западу. По оценке, это были разрывы снарядов в пределах 1,5 км от ДФС.

Приграничные районы, которые не контролируются правительством

В течение около 2 часов наблюдения в пункте пропуска на границе вблизи н. п. Успенка (73 км к юго-востоку от Донецка) команда Миссии видела, что в Украину въехали 28 автомобилей (8 с украинскими номерными знаками, 7 — с российскими, 2 — с литовскими и 11 с табличками «ДНР»), 19 тентованных грузовиков (11 с украинскими номерными знаками, 2 — с российскими и 6 с табличками «ДНР»), 1 автобус (с табличками «ДНР»), а также вошли 36 пешеходов (21 женщина, 12 мужчин и 3 ребенка). В течение того же времени наблюдатели также отметили, что из Украины выехали 26 автомобилей (4 с украинскими номерными знаками, 8 — с российскими, 1 — с грузинскими, а также 13 с табличками «ДНР»), 3 автобуса (1 с российскими номерными знаками и 2 с табличками «ДНР»), а также вышли 9 пешеходов (1 женщина и 8 мужчин).

Массовое собрание перед офисом СММ в Луганске

СММ видела, как 19 человек (мужчин и женщин, в возрасте 20–29 лет) собрались перед офисом СММ в неподконтрольном правительству Луганске. Люди выступали с критикой визовой политики Шенгенской зоны.

СММ продолжала следить за ситуацией в Херсоне, Одессе, Львове, Ивано-Франковске, Харькове, Днепре, Черновцах и Киеве.

***Ограничение свободы передвижения и другие препятствия в выполнении мандата СММ**

Деятельность по мониторингу и свобода передвижения СММ ограничены из-за угроз в области безопасности, включая риски, связанные с наличием мин и неразорвавшихся боеприпасов, а также другими препятствиями, которые ежедневно меняются. Мандат СММ предусматривает свободный и безопасный доступ по всей Украине. Все подписанты Комплекса мер согласились с необходимостью свободного и безопасного доступа, а также с тем, что ограничение свободы передвижения СММ является нарушением и что на подобные нарушения необходимо оперативно реагировать. Они также согласились с тем, что СЦКК должен содействовать такому реагированию и осуществлять общую координацию работ по разминированию. Однако вооруженные формирования в отдельных районах Донецкой и Луганской областей часто отказывают СММ в доступе к районам, прилегающим к неподконтрольным правительству участкам границы Украины (например, см. [Ежедневный отчет СММ от 16 октября 2019 года](#)). Деятельность СММ в Донецкой и Луганской областях оставалась ограниченной после того, как [23 апреля 2017 года недалеко от Пришиба произошел инцидент со смертельным исходом](#). В связи с этим способность Миссии осуществлять наблюдение была по-прежнему ограничена.

Запрет доступа:

- На блокпосте к западу от н. п. Верхнешироковское (быв. Октябрь; неподконтрольный правительству, 85 км к югу от Донецка) в двух случаях член вооруженных формирований **вновь** отказывал членам патруля Миссии в проезде, ссылаясь на «проведение в этом районе спецоперации и работ по разминированию».
- Сотрудник школы в н. п. Александровка (неподконтрольный правительству, 20 км к юго-западу от Донецка) отказал наблюдателям СММ в доступе на территорию школы без разрешения лиц, которым принадлежит фактический контроль, в результате чего члены патруля Миссии не смогли провести анализ повреждений школы.

Регулярные ограничения на участках разведения сил и средств и из-за мин/неразорвавшихся боеприпасов:

- Не осуществив сплошное разминирование и извлечение неразорвавшихся боеприпасов и других препятствий, стороны по-прежнему отказывали СММ в неограниченном доступе, а также в возможности передвигаться по отдельным дорогам, которые ранее были определены как важные для осуществления Миссией эффективного мониторинга и для передвижения гражданских лиц.

Другие препятствия:

- В ночь с 17 на 18 октября БПЛА СММ дальнего радиуса действия, пролетая вблизи н. п. Степановка (подконтрольный правительству, 54 км к северу от Донецка), терял сигнал GPS из-за воздействия помех, вызванных, по оценке, вероятным глушением⁷.

⁷ Глушение сигнала могло осуществляться из любого района в радиусе нескольких километров от местоположения БПЛА.

Таблица вооружения

Вооружение, размещенное в нарушение линий отвода

Дата	К-во	Тип	Место	Источник наблюдения
неподконтрольные правительству районы				
17 октября 2019	2	миномет (один 2Б11, «Сани», 120 мм, и один неустановленного типа)	в 1,3 км к юго-юго-западу от н. п. Желобок (47 км к западу от Луганска)	БПЛА СММ малого радиуса действия

Вооружение, размещенное за линиями отвода, но вне выделенных мест хранения вооружения

Дата	К-во	Тип	Место	Источник наблюдения
подконтрольные правительству районы				
17 октября 2019	5	танк (Т-72)	железнодорожная станция в н. п. Константиновка (60 км к северу от Донецка)	БПЛА СММ дальнего радиуса действия
18 октября 2019	8	танк (Т-64)	железнодорожная станция в н. п. Константиновка (60 км к северу от Донецка)	патруль
	1	самоходная гаубица (2С3 «Акация», 152 мм)	железнодорожная станция в н. п. Дружковка (72 км к северу от Донецка)	
	4	реактивная система залпового огня (ВМ-21, «Град», 122мм)	в н. п. Ровное (55 км к северо-западу от Донецка)	

Таблица признаков военного присутствия в зоне безопасности⁸

Дата	К-во единиц вооружения	Вид вооружения	Место	Источник наблюдения
подконтрольные правительству районы				
17 октября 2019	2	бронированной военная машина	в 4 км к северо-северо-востоку от н. п. Славное (26 км к юго-западу от Донецка)	БПЛА СММ дальнего радиуса действия
	1	боевая машина пехоты (БМП-2)		
	3	боевая машина пехоты (БМП-2)		
18 октября 2019	2	бронетранспортер (МТ-ЛБ и КраЗ «Кугуар» с крупнокалиберным пулеметом)	к С от участка разведения в районе н. п. Золотое (60 км к западу от Луганска) (для ознакомления с результатами предыдущих наблюдений в этом районе см. Ежедневный отчет СММ от 18 октября 2019 года)	патруль
	25	Военнослужащие Вооруженных сил Украины		
	9	инженерные машины		

⁸ Упомянутая в этом разделе техника не подпадает под действие Минских соглашений об отводе вооружений.

			автодороги Т1316, на расстоянии до 2 км к северу от северного края участка разведения в районе Золотого.	
	1	боевая бронированная машина (БТР-4)	в жилом районе в н. п. Авдеевка (17 км к северу от Донецка)	
	1	бронетранспортер (БТР-60)		
неподконтрольные правительству районы				
17 октября 2019	1	боевая бронированная машина (типа БМП)	вблизи жилого района в н. п. Новоазовск (102 км к юго-востоку от Донецка) в 2 км к юго-западу от н. п. Веденское (90 км к югу от Донецка)	БПЛА СММ дальнего радиуса действия
	2	бронетранспортер (типа БТР)		
	1	Боевая бронированная машина ⁹		

⁹ Эта техника зафиксирована в зоне, в пределах которой, согласно пункту 5 Меморандума от 19 сентября 2014 года, размещение тяжелого вооружения и военной техники запрещено.

Таблица нарушений режима прекращения огня по состоянию на 18 октября 2019 г.¹⁰

Месторасположение СММ	Место происшествия	Способ	К-во	Наблюдения	Описание	Вооружение	Дата, время
камера СММ в н. п. Авдеевка (подконтрольный правительству, 17 км к С от Донецка)	2–4 км к ЮЮВ	зафиксировала	1	снаряд	с ЗСЗ на ВЮВ	Н/Д	18.10, 02:11
	2–4 км к ЮЮВ	зафиксировала	1	взрыв	разрыв (после предыдущего события)	Н/Д	18.10, 02:11
	2–4 км к ЮЮВ	зафиксировала	1	взрыв	неопределенного происхождения	Н/Д	18.10, 02:11
	3–5 км к ЮЮВ	зафиксировала	2	взрыв	неопределенного происхождения	Н/Д	18.10, 02:19
	3–5 км к ЮЮВ	зафиксировала	1	взрыв	неопределенного происхождения	Н/Д	18.10, 05:17
камера СММ в н. п. Березовое (подконтрольный правительству, 31 км к ЮЗ от Донецка)	3–5 км к ЮЮВ	зафиксировала	3	снаряд	с ССВ на ЮЮЗ	Н/Д	18.10, 18:24
	3–5 км к ЮВ	зафиксировала	1	снаряд	с СВ на ЮЗ	Н/Д	18.10, 01:26
камера СММ в н. п. Чермалык (подконтрольный правительству, 77 км к Ю от Донецка)	3–5 км к Ю	зафиксировала	2	снаряд	с ЗЮЗ на ВСВ	Н/Д	17.10, 18:30
	3–5 км к Ю	зафиксировала	2	взрыв	неопределенного происхождения	Н/Д	17.10, 18:30
	3–5 км к Ю	зафиксировала	2	вспышка дульного пламени		Н/Д	17.10, 18:30
	3–5 км к ЮВ	зафиксировала	4	снаряд	с ЗЮЗ на ВСВ	Н/Д	17.10, 18:31
	3–5 км к ЮВ	зафиксировала	2	взрыв	неопределенного происхождения	Н/Д	17.10, 18:31
	3–5 км к ЮЮВ	зафиксировала	25	снаряд	с ВСВ на ЗЮЗ	Н/Д	17.10, 18:31
	3–5 км к Ю	зафиксировала	2	взрыв	неопределенного происхождения	Н/Д	17.10, 18:32
	3–5 км к ЮЮВ	зафиксировала	2	снаряд	с ЗЮЗ на ВСВ	Н/Д	17.10, 18:32
	3–5 км к ЮЮВ	зафиксировала	1	взрыв	неопределенного происхождения	Н/Д	17.10, 18:32
	3–5 км к ЮВ	зафиксировала	1	взрыв	неопределенного происхождения	Н/Д	17.10, 18:32
	3–5 км к Ю	зафиксировала	1	снаряд	с ЗЮЗ на ВСВ	Н/Д	17.10, 18:32
	3–5 км к ЮЮВ	зафиксировала	2	снаряд	с ЗЮЗ на ВСВ	Н/Д	17.10, 18:33
	3–5 км к ЮЮВ	зафиксировала	2	взрыв	неопределенного происхождения	Н/Д	17.10, 18:33
	3–5 км к ЮВ	зафиксировала	1	взрыв	неопределенного происхождения	Н/Д	17.10, 18:33
	3–5 км к Ю	зафиксировала	2	взрыв	неопределенного происхождения	Н/Д	17.10, 18:33
	3–5 км к Ю	зафиксировала	1	снаряд	с ЗЮЗ на ВСВ	Н/Д	17.10, 18:33
	3–5 км к ЮВ	зафиксировала	3	снаряд	с ЗЮЗ на ВСВ	Н/Д	17.10, 18:34
	3–5 км к ЮЮВ	зафиксировала	1	взрыв	неопределенного происхождения	Н/Д	17.10, 18:34
	3–5 км к ЮЮВ	зафиксировала	1	взрыв		Н/Д	17.10, 18:34
	3–5 км к ЮЮВ	зафиксировала	2	снаряд	с ЗЮЗ на ВСВ	Н/Д	17.10, 18:35
3–5 км к Ю	зафиксировала	1	взрыв		Н/Д	17.10, 18:35	
3–5 км к ЮЮВ	зафиксировала	2	взрыв	разрыв	Н/Д	17.10, 18:35	
3–5 км к ЮВ	зафиксировала	2	взрыв	неопределенного	Н/Д	17.10, 18:35	

¹⁰ В таблице указаны исключительно те инциденты, которые наблюдатели СММ видели/слышали лично, а также те случаи, которые СММ оценивает как учения с боевой стрельбой, контролируемые взрывы и т.п. Указанные детали — а именно расстояние, направление, тип оружия и т.д. — основаны на оценках, сделанных наблюдателями на местах, и необязательно всегда являются точными. Надпись «нет данных» (Н/Д) означает, что СММ не смогла подтвердить информацию из-за расстояния, погодных условий и/или по другим причинам. Нарушения режима прекращения огня, зафиксированные параллельно несколькими патрулями, отражаются в таблице только один раз.

					происхождения		
3-5 км к ЮЮВ	зафиксировала	2	снаряд		с ЗЮЗ на ВСВ	Н/Д	17.10, 18:36
3-5 км к ЮЮВ	зафиксировала	2	вспышка дульного пламени			Н/Д	17.10, 18:36
3-5 км к Ю	зафиксировала	1	взрыв		неопределенного происхождения	Н/Д	17.10, 18:36
3-5 км к ЮЮВ	зафиксировала	3	снаряд		с ЗЮЗ на ВСВ	Н/Д	17.10, 18:37
3-5 км к ЮЮВ	зафиксировала	1	взрыв		неопределенного происхождения	Н/Д	17.10, 18:37
3-5 км к ЮВ	зафиксировала	1	взрыв		неопределенного происхождения	Н/Д	17.10, 18:37
3-5 км к Ю	зафиксировала	2	снаряд		с ЗЮЗ на ВСВ	Н/Д	17.10, 18:37
3-5 км к ЮЮВ	зафиксировала	2	снаряд		с ЗЮЗ на ВСВ	Н/Д	17.10, 18:38
3-5 км к ЮЮВ	зафиксировала	2	взрыв		неопределенного происхождения	Н/Д	17.10, 18:38
3-5 км к Ю	зафиксировала	2	снаряд		с ЗЮЗ на ВСВ	Н/Д	17.10, 18:38
3-5 км к Ю	зафиксировала	2	взрыв		неопределенного происхождения	Н/Д	17.10, 18:38
3-5 км к Ю	зафиксировала	2	взрыв		неопределенного происхождения	Н/Д	17.10, 18:39
3-5 км к Ю	зафиксировала	1	снаряд		с ЗЮЗ на ВСВ	Н/Д	17.10, 18:39
3-5 км к ЮЮВ	зафиксировала	1	снаряд		с ВСВ на ЗЮЗ	Н/Д	17.10, 18:40
3-5 км к ЮЮВ	зафиксировала	2	вспышка дульного пламени			Н/Д	17.10, 18:40
3-5 км к Ю	зафиксировала	1	снаряд		с ЗЮЗ на ВСВ	Н/Д	17.10, 18:42
3-5 км к ЮЮВ	зафиксировала	1	снаряд		с ЗЮЗ на ВСВ	Н/Д	17.10, 18:43
3-5 км к ЮЮВ	зафиксировала	1	снаряд		с ЗЮЗ на ВСВ	Н/Д	17.10, 18:45
3-5 км к ЮЮВ	зафиксировала	1	взрыв		взрыв в воздухе	Н/Д	17.10, 18:45
3-5 км к ЮЮВ	зафиксировала	1	снаряд		с ЗЮЗ на ВСВ	Н/Д	17.10, 18:46
3-5 км к ЮЮВ	зафиксировала	1	взрыв		взрыв в воздухе	Н/Д	17.10, 18:46
3-5 км к ЮЮВ	зафиксировала	1	взрыв		неопределенного происхождения	Н/Д	17.10, 18:48
3-5 км к ЮЮВ	зафиксировала	1	снаряд		с ВСВ на ЗЮЗ	Н/Д	17.10, 18:49
3-5 км к ЮЮВ	зафиксировала	1	вспышка дульного пламени			Н/Д	17.10, 18:50
3-5 км к ЮЮВ	зафиксировала	1	снаряд		с ЗЮЗ на ВСВ	Н/Д	17.10, 18:51
3-5 км к ЮВ	зафиксировала	2	взрыв		неопределенного происхождения	Н/Д	17.10, 18:51
5-8 км к ЮЮВ	зафиксировала	1	осветительная ракета		выпущенный(-ая) вверх	Н/Д	17.10, 18:52
3-5 км к ЮЮВ	зафиксировала	1	взрыв			Н/Д	17.10, 18:52
5-8 км к ЮЮВ	зафиксировала	5	снаряд		с ЗЮЗ на ВСВ	Н/Д	17.10, 18:53
3-5 км к ЮЮВ	зафиксировала	38	снаряд		с ЗЮЗ на ВСВ	Н/Д	17.10, 18:56
5-8 км к ЮЮВ	зафиксировала	1	взрыв		взрыв в воздухе	Н/Д	17.10, 19:04
3-5 км к ЮЮВ	зафиксировала	1	снаряд		с ВСВ на ЗЮЗ	Н/Д	17.10, 19:09
3-5 км к ЮЮВ	зафиксировала	1	взрыв		взрыв в воздухе	Н/Д	17.10, 19:09
3-5 км к Ю	зафиксировала	1	взрыв		неопределенного происхождения	Н/Д	17.10, 19:12
5-8 км к ЮЮВ	зафиксировала	1	снаряд		с ЗЮЗ на ВСВ	Н/Д	17.10, 19:12
5-8 км к ЮЮВ	зафиксировала	1	снаряд		с ЗЮЗ на ВСВ	Н/Д	17.10, 19:13
3-5 км к ЮВ	зафиксировала	2	снаряд		с ЗЮЗ на ВСВ	Н/Д	17.10, 19:14
5-8 км к ЮВ	зафиксировала	4	снаряд		с ЗСЗ на ВЮВ	Н/Д	17.10, 19:16
3-5 км к Ю	зафиксировала	5	снаряд		с ЗСЗ на ВЮВ	Н/Д	17.10, 19:19
3-5 км к Ю	зафиксировала	1	взрыв		неопределенного происхождения	Н/Д	17.10, 19:19
3-5 км к Ю	зафиксировала	1	снаряд		с ЗСЗ на ВЮВ	Н/Д	17.10, 19:20
3-5 км к ЮВ	зафиксировала	1	взрыв		неопределенного происхождения	Н/Д	17.10, 19:21
3-5 км к ЮЮВ	зафиксировала	1	снаряд		с СЗ на ЮВ	Н/Д	17.10, 19:21

	3-5 км к ЮЮВ	зафиксировала	1	снаряд	с СЗ на ЮВ	Н/Д	17.10, 19:22
				вспышка дульного пламени		Н/Д	17.10, 19:25
	3-5 км к ЮЮВ	зафиксировала	1	снаряд	с ВСВ на ЗЮЗ	Н/Д	17.10, 19:26
	5-8 км к Ю	зафиксировала	12	снаряд	с ЗСЗ на ВЮВ	Н/Д	17.10, 19:26
	3-5 км к Ю	зафиксировала	1	взрыв	разрыв	Н/Д	17.10, 19:27
	3-5 км к ЮВ	зафиксировала	1	снаряд	с ВСВ на ЗЮЗ	Н/Д	17.10, 19:27
	5-8 км к Ю	зафиксировала	6	снаряд	с ЗСЗ на ВЮВ	Н/Д	17.10, 19:27
				вспышка дульного пламени		Н/Д	17.10, 19:28
	3-5 км к ЮЮВ	зафиксировала	1	взрыв	разрыв	Н/Д	17.10, 19:28
	5-8 км к ЮЮВ	зафиксировала	2	взрыв	взрыв в воздухе	Н/Д	17.10, 19:29
	3-5 км к ЮЮВ	зафиксировала	1	взрыв	взрыв в воздухе	Н/Д	17.10, 19:32
	3-5 км к ЮВ	зафиксировала	1	снаряд	с ВСВ на ЗЮЗ	Н/Д	17.10, 19:32
	5-8 км к Ю	зафиксировала	2	снаряд	с ЗСЗ на ВЮВ	Н/Д	17.10, 19:33
	5-8 км к Ю	зафиксировала	1	снаряд	с ЗСЗ на ВЮВ (выпущенный вверх)	Н/Д	17.10, 19:34
	3-5 км к ЮВ	зафиксировала	6	снаряд	с ВСВ на ЗЮЗ	Н/Д	17.10, 19:35
	3-5 км к ЮВ	зафиксировала	4	снаряд	с ВСВ на ЗЮЗ	Н/Д	17.10, 20:03
	3-5 км к ЮВ	зафиксировала	2	снаряд	с ВСВ на ЗЮЗ	Н/Д	17.10, 20:04
	3-5 км к ЮВ	зафиксировала	4	снаряд	с ЗЮЗ на ВСВ	Н/Д	17.10, 20:14
	3-5 км к ЮВ	зафиксировала	1	снаряд	с ЗЮЗ на ВСВ	Н/Д	17.10, 20:15
	3-5 км к ЮВ	зафиксировала	6	снаряд	с ЗЮЗ на ВСВ	Н/Д	17.10, 20:20
	3-5 км к ЮЮВ	зафиксировала	10	снаряд	с ЗЮЗ на ВСВ	Н/Д	17.10, 20:27
	3-5 км к ЮВ	зафиксировала	4	снаряд	с ЗЮЗ на ВСВ	Н/Д	17.10, 20:28
	3-5 км к ЮВ	зафиксировала	3	снаряд	с ЗЮЗ на ВСВ	Н/Д	17.10, 20:29
	3-5 км к ЮЮВ	зафиксировала	1	взрыв	разрыв	Н/Д	17.10, 20:38
	3-5 км к ЮЮВ	зафиксировала	1	снаряд	с ВСВ на ЗЮЗ	Н/Д	17.10, 20:49
	3-5 км к ЮЮВ	зафиксировала	2	снаряд	с ЗЮЗ на ВСВ	Н/Д	17.10, 21:04
	3-5 км к ЮЮВ	зафиксировала	1	снаряд	с ЗЮЗ на ВСВ	Н/Д	17.10, 21:05
	3-5 км к ЮЮВ	зафиксировала	1	снаряд	выпущенный(-ая) вверх	Н/Д	17.10, 21:05
	3-5 км к ЮЮВ	зафиксировала	28	снаряд	с ВСВ на ЗЮЗ	Н/Д	17.10, 21:41
	3-5 км к ЮВ	зафиксировала	2	снаряд	с ВСВ на ЗЮЗ	Н/Д	17.10, 22:01
	3-5 км к ЮВ	зафиксировала	5	снаряд	с ВСВ на ЗЮЗ	Н/Д	17.10, 23:20
	3-5 км к ЮЮВ	зафиксировала	1	снаряд	с ССВ на ЮЮЗ	Н/Д	17.10, 23:21
	3-5 км к ЮВ	зафиксировала	12	снаряд	с ВСВ на ЗЮЗ	Н/Д	17.10, 23:36
	3-5 км к ЮВ	зафиксировала	8	снаряд	с ВСВ на ЗЮЗ	Н/Д	17.10, 23:37
	3-5 км к ЮЮВ	зафиксировала	1	снаряд	с ЗЮЗ на ВСВ (зафиксирован разрыв снаряда)	Н/Д	17.10, 23:44
	3-5 км к ЮВ	зафиксировала	1	снаряд	с СВ на ЮЗ	Н/Д	17.10, 23:56
	3-5 км к ЮВ	зафиксировала	8	снаряд	с ВСВ на ЗЮЗ	Н/Д	17.10, 23:57
	3-5 км к ЮЮВ	зафиксировала	7	снаряд	с ВСВ на ЗЮЗ	Н/Д	18.10, 00:10
	3-5 км к ЮЮВ	зафиксировала	7	снаряд	с ВСВ на ЗЮЗ	Н/Д	18.10, 00:18
				вспышка дульного пламени		Н/Д	18.10, 00:18
	3-5 км к ЮЮВ	зафиксировала	18	снаряд	с ВСВ на ЗЮЗ	Н/Д	18.10, 00:36
	3-5 км к Ю	зафиксировала	1	снаряд	с ВСВ на ЗЮЗ (зафиксирован разрыв снаряда)	Н/Д	18.10, 00:41
				вспышка дульного пламени		Н/Д	17.10, 18:30
камера СММ в 1,5 км к СВ от н. п. Гнутово (подконтрольный правительству, 90 км к Ю от Донецка)	4-6 км к В	зафиксировала	1	снаряд	с ССЗ на ЮЮВ (зафиксирован разрыв снаряда)	Н/Д	17.10, 18:30
	4-6 км к В	зафиксировала	1	взрыв	разрыв (после предыдущего события)	Н/Д	17.10, 18:30
	4-6 км к В	зафиксировала	1	снаряд	с ССЗ на ЮЮВ	Н/Д	17.10, 18:31
	4-6 км к В	зафиксировала	2	снаряд		Н/Д	17.10, 18:31

4-6 км к В	зафиксировала	1	взрыв		Н/Д	17.10, 18:31
4-6 км к В	зафиксировала	1	очередь	с 3 на В (примерно 10 выстрелов)	Н/Д	17.10, 18:31
4-6 км к В	зафиксировала	3	снаряд	с ЮЮЗ на ССВ	Н/Д	17.10, 18:32
4-6 км к В	зафиксировала	1	снаряд	с ССЗ на ЮЮВ (зафиксирован разрыв снаряда)	Н/Д	17.10, 18:33
4-6 км к В	зафиксировала	1	взрыв	разрыв (после предыдущего события)	Н/Д	17.10, 18:33
4-6 км к В	зафиксировала	1	взрыв		Н/Д	17.10, 18:35
4-6 км к В	зафиксировала	1	снаряд	с ССЗ на ЮЮВ	Н/Д	17.10, 18:36
4-6 км к В	зафиксировала	1	снаряд	с ССЗ на ЮЮВ (после предыдущего события)	Н/Д	17.10, 18:36
4-6 км к В	зафиксировала	2	взрыв		Н/Д	17.10, 18:37
4-6 км к В	зафиксировала	1	вспышка дульного пламени		Н/Д	17.10, 18:37
4-6 км к В	зафиксировала	1	снаряд	с ССЗ на ЮЮВ (после предыдущего события)	Н/Д	17.10, 18:37
4-6 км к В	зафиксировала	1	вспышка дульного пламени		Н/Д	17.10, 18:39
4-6 км к В	зафиксировала	1	снаряд	с ССЗ на ЮЮВ (после предыдущего события)	Н/Д	17.10, 18:39
4-6 км к В	зафиксировала	1	взрыв	разрыв (после предыдущего события)	Н/Д	17.10, 18:39
4-6 км к В	зафиксировала	1	взрыв		Н/Д	17.10, 18:40
4-6 км к ВЮВ	зафиксировала	1	вспышка дульного пламени		Н/Д	17.10, 18:43
4-6 км к ВЮВ	зафиксировала	1	снаряд	с ЮЗ на СВ (после предыдущего события)	Н/Д	17.10, 18:43
4-6 км к ВЮВ	зафиксировала	1	вспышка дульного пламени		Н/Д	17.10, 18:45
4-6 км к ВЮВ	зафиксировала	1	снаряд	с ЮЗ на СВ (после предыдущего события)	Н/Д	17.10, 18:45
4-6 км к ВЮВ	зафиксировала	1	вспышка дульного пламени		Н/Д	17.10, 18:46
4-6 км к ВЮВ	зафиксировала	1	снаряд	с ЮЗ на СВ (после предыдущего события)	Н/Д	17.10, 18:46
4-6 км к В	зафиксировала	5	снаряд	с ЮЗ на СВ	Н/Д	17.10, 18:53
4-6 км к ВСВ	зафиксировала	1	снаряд	с СЗ на ЮВ	Н/Д	17.10, 19:13
4-6 км к ВЮВ	зафиксировала	1	взрыв	взрыв в воздухе	Н/Д	17.10, 19:14
4-6 км к В	зафиксировала	5	снаряд	с ЗЮЗ на ВСВ	Н/Д	17.10, 19:19
4-6 км к В	зафиксировала	1	вспышка дульного пламени		Н/Д	17.10, 19:19
4-6 км к В	зафиксировала	1	снаряд	с ССЗ на ЮЮВ (после предыдущего события)	Н/Д	17.10, 19:19
4-6 км к В	зафиксировала	1	взрыв	разрыв (после предыдущего события)	Н/Д	17.10, 19:19
4-6 км к В	зафиксировала	1	вспышка дульного пламени		Н/Д	17.10, 19:20
4-6 км к В	зафиксировала	1	снаряд	с ССЗ на ЮЮВ (после предыдущего события)	Н/Д	17.10, 19:20
4-6 км к В	зафиксировала	1	взрыв	разрыв (после предыдущего события)	Н/Д	17.10, 19:20
4-6 км к В	зафиксировала	1	вспышка дульного пламени		Н/Д	17.10, 19:26
4-6 км к В	зафиксировала	1	снаряд	с СЗ на ЮВ (после	Н/Д	17.10, 19:26

					предыдущего события)		
	4–6 км к В	зафиксировала	2	взрыв	неопределенного происхождения	Н/Д	17.10, 19:27
	4–6 км к В	зафиксировала	1	взрыв	неопределенного происхождения	Н/Д	17.10, 19:28
	4–6 км к В	зафиксировала	1	взрыв	неопределенного происхождения	Н/Д	17.10, 19:29
	4–6 км к В	зафиксировала	1	снаряд	с ЮЗ на СВ	Н/Д	17.10, 19:29
	4–6 км к В	зафиксировала	1	снаряд	с ЮЗ на СВ	Н/Д	17.10, 19:32
	4–6 км к ВЮВ	зафиксировала	1	осветительная ракета	Выпущенная вверх (также зафиксирована камерами СММ в Ломатино и Пищевике)	Н/Д	18.10, 00:44
камера СММ к В от н. п. Ломатино (подконтрольный правительству, 90 м к Ю от Донецка)	2–4 км к СВ	зафиксировала	1	взрыв	разрыв (после предыдущего события)	Н/Д	17.10, 19:32
	2–4 км к СВ	зафиксировала	4	снаряд	с СЗ на ЮВ	Н/Д	17.10, 19:33
	2–3 км к СВ	зафиксировала	1	взрыв	разрыв	Н/Д	17.10, 20:36
камера СММ на КПВВ в н. п. Марьинка (подконтрольный правительству, 23 км к ЮЗ от Донецка)	2–3 км к ССВ	зафиксировала	11	снаряд	с З на В	Н/Д	17.10, 21:26
	2–3 км к ССВ	зафиксировала	14	снаряд	с З на В	Н/Д	17.10, 21:27
	2–3 км к ССВ	зафиксировала	9	снаряд	с З на В	Н/Д	17.10, 21:29
	2–3 км к ССВ	зафиксировала	12	снаряд	с З на В	Н/Д	17.10, 21:30
	2–3 км к ССВ	зафиксировала	22	снаряд	с З на В	Н/Д	17.10, 22:30
	2–3 км к ССВ	зафиксировала	5	снаряд	с З на В	Н/Д	17.10, 23:50
	2–3 км к ССВ	зафиксировала	3	снаряд	с З на В	Н/Д	17.10, 23:51
	2–3 км к ССВ	зафиксировала	4	снаряд	с З на В	Н/Д	17.10, 23:52
камера СММ на шахте «Октябрьская» (неподконтрольная правительству, 9 км к СЗ от центра Донецка)	3–5 км к З	зафиксировала	1	взрыв	неопределенного происхождения	Н/Д	17.10, 23:35
	3–5 км к З	зафиксировала	1	взрыв	неопределенного происхождения	Н/Д	18.10, 02:15
камера СММ на КПВВ в н. п. Пищевик (подконтрольный правительству, 84 км к Ю от Донецка)	1–3 км к ЮЮВ	зафиксировала	1	снаряд	с ЗЮЗ на ВСВ	Н/Д	17.10, 18:30
	1–3 км к ЮЮВ	зафиксировала	1	снаряд	с ЗЮЗ на ВСВ	Н/Д	17.10, 18:31
	1–3 км к ЮЮВ	зафиксировала	1	очередь	с В на З (приблизительно 50 выстрелов)	Н/Д	17.10, 18:31
	1–3 км к ЮЮВ	зафиксировала	3	снаряд	с З на В	Н/Д	17.10, 18:32
	1–3 км к ЮЮВ	зафиксировала	1	снаряд	с ЗЮЗ на ВСВ	Н/Д	17.10, 18:33
	1–3 км к ЮЮВ	зафиксировала	1	взрыв	выстрел (после предыдущего события)	Н/Д	17.10, 18:33
	2–4 км к Ю	зафиксировала	1	взрыв	неопределенного происхождения	Н/Д	17.10, 18:33
	2–4 км к Ю	зафиксировала	2	снаряд	выпущенный(-ая) вверх	Н/Д	17.10, 18:37
	1–3 км к ЮЮВ	зафиксировала	1	снаряд	с ЗЮЗ на ВСВ (после предыдущего события)	Н/Д	17.10, 18:38
	1–3 км к ЮЮВ	зафиксировала	1	взрыв	выстрел	Н/Д	17.10, 18:38
	2–4 км к Ю	зафиксировала	1	снаряд	выпущенный(-ая) вверх	Н/Д	17.10, 18:38
	2–4 км к Ю	зафиксировала	1	взрыв	неопределенного происхождения	Н/Д	17.10, 18:41
	2–4 км к Ю	зафиксировала	1	снаряд	с З на В	Н/Д	17.10, 18:43
	1–3 км к ЮЮВ	зафиксировала	1	снаряд	с ЗЮЗ на ВСВ	Н/Д	17.10, 18:43
	1–3 км к ЮЮВ	зафиксировала	1	снаряд	с ЗЮЗ на ВСВ (после предыдущего события)	Н/Д	17.10, 18:46
	1–3 км к ЮЮВ	зафиксировала	1	взрыв	выстрел	Н/Д	17.10, 18:46
	1–3 км к ЮЮВ	зафиксировала	2	очередь	с З на В (приблизительно 50 выстрелов)	Н/Д	17.10, 18:56
	1–3 км к ЮЮВ	зафиксировала	1	снаряд	с В на З	Н/Д	17.10, 19:02
	1–3 км к ЮЮВ	зафиксировала	1	взрыв	взрыв в воздухе (после предыдущего события)	Н/Д	17.10, 19:02
	1–3 км к ЮЮВ	зафиксировала	1	взрыв	неопределенного происхождения	Н/Д	17.10, 19:04
2–3 км к ЮЮВ	зафиксировала	1	вспышка		Н/Д	17.10, 19:19	

			дульного пламени			
2-3 км к ЮЮОВ	зафиксировала	10	снаряд	с З на В	Н/Д	17.10, 19:19
2-3 км к ЮЮОВ	зафиксировала	1	вспышка дульного пламени		Н/Д	17.10, 19:20
2-3 км к ЮЮОВ	зафиксировала	1	снаряд	с З на В (после предыдущего события)	Н/Д	17.10, 19:20
2-3 км к ЮЮОВ	зафиксировала	1	взрыв	разрыв (после предыдущего события)	Н/Д	17.10, 19:20
2-3 км к ЮЮОВ	зафиксировала	1	взрыв	неопределенного происхождения	Н/Д	17.10, 19:25
2-3 км к Ю	зафиксировала	6	очередь	с З на В (приблизительно 10 снарядов на очередь)	Н/Д	17.10, 19:26
2-3 км к ЮЮОВ	зафиксировала	1	снаряд	с СВ на ЮЗ	Н/Д	17.10, 19:26
4-6 км к Ю	зафиксировала	4	очередь	с З на В	Н/Д	17.10, 19:27
4-6 км к Ю	зафиксировала	5	снаряд	с ССЗ на ЮЮОВ	Н/Д	17.10, 19:27
4-6 км к ЮЮОВ	зафиксировала	2	взрыв	неопределенного происхождения	Н/Д	17.10, 19:27
2-3 км к ЮЮОВ	зафиксировала	2	взрыв	неопределенного происхождения	Н/Д	17.10, 19:28
2-3 км к ЮЮОВ	зафиксировала	1	взрыв	неопределенного происхождения	Н/Д	17.10, 19:29
3-5 км к Ю	зафиксировала	15	снаряд	с З на В	Н/Д	17.10, 19:29
2-4 км к Ю	зафиксировала	2	снаряд	с СЗ на ЮВ	Н/Д	17.10, 19:30
2-4 км к Ю	зафиксировала	1	снаряд	с СЗ на ЮВ	Н/Д	17.10, 19:34
3-5 км к Ю	зафиксировала	14	снаряд	с СЗ на ЮВ	Н/Д	17.10, 20:05
3-5 км к Ю	зафиксировала	5	снаряд	с СЗ на ЮВ	Н/Д	17.10, 20:08
3-5 км к Ю	зафиксировала	14	снаряд	с СЗ на ЮВ	Н/Д	17.10, 20:09
3-5 км к Ю	зафиксировала	5	снаряд	с З на В	Н/Д	17.10, 20:11
3-5 км к Ю	зафиксировала	7	снаряд	с СЗ на ЮВ	Н/Д	17.10, 20:12
4-6 км к Ю	зафиксировала	5	снаряд	с З на В	Н/Д	17.10, 20:13
2-4 км к Ю	зафиксировала	1	снаряд	с СЗ на ЮВ	Н/Д	17.10, 20:21
2-4 км к Ю	зафиксировала	1	взрыв	взрыв в воздухе, после снаряда	Н/Д	17.10, 20:21
2-4 км к Ю	зафиксировала	1	снаряд	с СВ на ЮЗ	Н/Д	17.10, 20:23
4-6 км к ЮЮОВ	зафиксировала	1	взрыв	неопределенного происхождения	Н/Д	17.10, 20:31
4-6 км к ЮЮОВ	зафиксировала	1	взрыв	неопределенного происхождения	Н/Д	17.10, 20:32
3-5 км к Ю	зафиксировала	2	взрыв	неопределенного происхождения	Н/Д	17.10, 20:33
3-5 км к ЮЮЗ	зафиксировала	1	взрыв	неопределенного происхождения	Н/Д	17.10, 20:33
4-6 км к Ю	зафиксировала	1	взрыв	неопределенного происхождения	Н/Д	17.10, 20:35
4-6 км к ЮЮЗ	зафиксировала	2	взрыв	неопределенного происхождения	Н/Д	17.10, 20:36
4-6 км к Ю	зафиксировала	1	взрыв	неопределенного происхождения	Н/Д	17.10, 20:36
4-6 км к ЮЮЗ	зафиксировала	1	взрыв	неопределенного происхождения	Н/Д	17.10, 20:37
3-5 км к Ю	зафиксировала	1	взрыв	неопределенного происхождения	Н/Д	17.10, 20:43
4-6 км к ЮЮОВ	зафиксировала	1	взрыв	неопределенного происхождения	Н/Д	17.10, 20:43
4-6 км к Ю	зафиксировала	1	взрыв	неопределенного происхождения	Н/Д	17.10, 20:44
4-6 км к Ю	зафиксировала	6	снаряд	с СЗ на ЮВ	Н/Д	17.10, 21:28
4-6 км к Ю	зафиксировала	5	снаряд	с З на В	Н/Д	17.10, 21:41
4-6 км к Ю	зафиксировала	2	снаряд	с З на В	Н/Д	17.10, 21:42
3-5 км к Ю	зафиксировала	1	вспышка	неопределенного	Н/Д	17.10, 21:59

				дульного пламени	происхождения		
	4-6 км к Ю	зафиксировала	1	снаряд	с З на В	Н/Д	17.10, 22:35
	4-6 км к Ю	зафиксировала	1	снаряд	с СЗ на ЮВ	Н/Д	17.10, 23:37
	4-6 км к Ю	зафиксировала	1	снаряд	с СЗ на ЮВ	Н/Д	17.10, 23:43
	4-6 км к Ю	зафиксировала	4	снаряд	с З на В	Н/Д	17.10, 23:46
	3-5 км к Ю	зафиксировала	1	снаряд	с В на З	Н/Д	18.10, 00:01
	3-5 км к Ю	зафиксировала	1	снаряд	с З на В	Н/Д	18.10, 00:01
	3-5 км к Ю	зафиксировала	1	снаряд	с З на В	Н/Д	18.10, 00:04
	3-5 км к ЮЮВ	зафиксировала	8	снаряд	выпущенный(-ая) вверх	Н/Д	18.10, 00:05
	3-5 км к ЮЮВ	зафиксировала	3	снаряд	с З на В	Н/Д	18.10, 00:05
	3-5 км к Ю	зафиксировала	3	взрыв	неопределенного происхождения	Н/Д	18.10, 00:05
	3-5 км к ЮЮВ	зафиксировала	8	снаряд	выпущенный(-ая) вверх	Н/Д	18.10, 00:06
	3-5 км к Ю	зафиксировала	1	взрыв	неопределенного происхождения	Н/Д	18.10, 00:06
	3-5 км к Ю	зафиксировала	3	снаряд	с З на В	Н/Д	18.10, 00:07
	3-5 км к Ю	зафиксировала	1	взрыв	неопределенного происхождения	Н/Д	18.10, 00:07
	2-4 км к ЮЮВ	зафиксировала	1	снаряд	с СВ на ЮЗ	Н/Д	18.10, 00:07
	3-5 км к Ю	зафиксировала	3	взрыв	неопределенного происхождения	Н/Д	18.10, 00:08
	3-5 км к Ю	зафиксировала	3	снаряд	с З на В	Н/Д	18.10, 00:08
	4-6 км к Ю	зафиксировала	1	снаряд	с З на В	Н/Д	18.10, 00:10
	4-6 км к Ю	зафиксировала	1	взрыв	неопределенного происхождения	Н/Д	18.10, 00:11
	3-5 км к Ю	зафиксировала	1	снаряд	с З на В	Н/Д	18.10, 00:11
	3-4 км к Ю	зафиксировала	2	снаряд	с З на В	Н/Д	18.10, 00:14
	3-4 км к Ю	зафиксировала	1	взрыв	неопределенного происхождения	Н/Д	18.10, 00:14
	3-4 км к Ю	зафиксировала	1	взрыв	неопределенного происхождения	Н/Д	18.10, 00:15
	2-3 км к ЮЮВ	зафиксировала	1	снаряд	с ЮВ на СЗ	Н/Д	18.10, 00:23
	3-4 км к ЮЮВ	зафиксировала	2	снаряд	с В на З	Н/Д	18.10, 00:41
	3-4 км к ЮЮВ	зафиксировала	1	взрыв	в воздухе	Н/Д	18.10, 00:41
	3-4 км к ЮЮВ	зафиксировала	1	снаряд	с СВ на ЮЗ	Н/Д	18.10, 00:41
	4-6 км к Ю	зафиксировала	4	снаряд	с ЗСЗ на ВЮВ	Н/Д	18.10, 01:47
	2-4 км к С	зафиксировала	1	снаряд	с ЗСЗ на ВЮВ	Н/Д	17.10, 18:30
	2-4 км к С	зафиксировала	1	взрыв	неопределенного происхождения	Н/Д	17.10, 18:30
	2-4 км к С	зафиксировала	2	снаряд	с ЗСЗ на ВЮВ	Н/Д	17.10, 18:31
	2-4 км к С	зафиксировала	1	снаряд	с ВЮВ на ЗСЗ	Н/Д	17.10, 18:31
	2-4 км к С	зафиксировала	1	взрыв	неопределенного происхождения	Н/Д	17.10, 18:31
	2-4 км к С	зафиксировала	2	взрыв	неопределенного происхождения	Н/Д	17.10, 18:32
	2-4 км к С	зафиксировала	2	снаряд	с ЗСЗ на ВЮВ	Н/Д	17.10, 18:32
	2-4 км к С	зафиксировала	1	снаряд	с ЗСЗ на ВЮВ	Н/Д	17.10, 18:33
	2-4 км к С	зафиксировала	3	взрыв	неопределенного происхождения	Н/Д	17.10, 18:33
	2-4 км к С	зафиксировала	2	снаряд	с ЗСЗ на ВЮВ	Н/Д	17.10, 18:34
	1-2 км к С	зафиксировала	1	снаряд	с ВЮВ на ЗСЗ	Н/Д	17.10, 18:34
	2-4 км к С	зафиксировала	1	взрыв	неопределенного происхождения	Н/Д	17.10, 18:34
	2-4 км к С	зафиксировала	13	снаряд	с ЗСЗ на ВЮВ	Н/Д	17.10, 18:35
	2-4 км к С	зафиксировала	7	взрыв	неопределенного происхождения	Н/Д	17.10, 18:35
	2-4 км к С	зафиксировала	10	снаряд	с ВЮВ на ЗСЗ	Н/Д	17.10, 18:36
	2-4 км к С	зафиксировала	1	снаряд	с ЗСЗ на ВЮВ	Н/Д	17.10, 18:36
	2-4 км к С	зафиксировала	1	вспышка дульного пламени		Н/Д	17.10, 18:36

камера СММ в 1 км к ЮЗ от н. п. Широкино (подконтрольный правительству, 100 км к Ю от Донецка)

	2-4 км к С	зафиксировала	1	снаряд	с ВЮВ на ЗСЗ	Н/Д	17.10, 19:26
	2-4 км к С	зафиксировала	1	взрыв	неопределенного происхождения	Н/Д	17.10, 19:27
	2-4 км к С	зафиксировала	1	взрыв	неопределенного происхождения	Н/Д	17.10, 19:29
	2-4 км к С	зафиксировала	1	снаряд	с ВЮВ на ЗСЗ	Н/Д	17.10, 19:29
	2-4 км к ССВ	зафиксировала	3	снаряд	с ЗСЗ на ВЮВ	Н/Д	17.10, 19:42
	2-4 км к СВ	зафиксировала	2	снаряд	с ВЮВ на ЗСЗ	Н/Д	17.10, 19:48
	2-4 км к С	зафиксировала	4	снаряд	с З на В	Н/Д	17.10, 20:09
	2-4 км к С	зафиксировала	5	снаряд	с З на В	Н/Д	17.10, 20:12
	1-3 км к ССВ	зафиксировала	1	снаряд	с ЗСЗ на ВЮВ	Н/Д	17.10, 20:12
	1-3 км к ССВ	зафиксировала	2	снаряд	с ЗСЗ на ВЮВ	Н/Д	17.10, 20:13
	2-4 км к ССВ	зафиксировала	2	снаряд	с З на В	Н/Д	17.10, 20:28
	1-3 км к ССВ	зафиксировала	1	взрыв	неопределенного происхождения	Н/Д	17.10, 20:31
	1-3 км к ССВ	зафиксировала	1	взрыв	неопределенного происхождения	Н/Д	17.10, 20:32
	1-3 км к ССВ	зафиксировала	1	взрыв	неопределенного происхождения	Н/Д	17.10, 20:33
	2-4 км к С	зафиксировала	1	снаряд	с ВЮВ на ЗСЗ	Н/Д	17.10, 20:34
	2-4 км к ССВ	зафиксировала	1	взрыв	разрыв (после предыдущего события)	Н/Д	17.10, 20:34
	2-4 км к СВ	зафиксировала	1	взрыв	неопределенного происхождения	Н/Д	17.10, 20:34
	1-3 км к ССВ	зафиксировала	1	снаряд	с З на В	Н/Д	17.10, 20:52
	1-3 км к С	зафиксировала	2	снаряд	с ВЮВ на ЗСЗ	Н/Д	17.10, 21:06
	3-5 км к ССВ	зафиксировала	1	взрыв	неопределенного происхождения	Н/Д	17.10, 21:06
	2-4 км к С	зафиксировала	5	снаряд	с ЗСЗ на ВЮВ	Н/Д	17.10, 21:28
	2-4 км к С	зафиксировала	1	взрыв	неопределенного происхождения	Н/Д	17.10, 21:41
	2-4 км к С	зафиксировала	1	снаряд	с ЗСЗ на ВЮВ	Н/Д	17.10, 21:56
	2-4 км к С	зафиксировала	1	снаряд	с ЗСЗ на ВЮВ	Н/Д	17.10, 21:57
	2-4 км к С	зафиксировала	1	снаряд	с ЮВ на СЗ	Н/Д	17.10, 22:00
	2-4 км к С	зафиксировала	1	снаряд	с ЮВ на СЗ	Н/Д	17.10, 22:03
	2-4 км к С	зафиксировала	3	снаряд	с ЮВ на СЗ	Н/Д	17.10, 22:08
	2-4 км к С	зафиксировала	2	снаряд	с ЮВ на СЗ	Н/Д	17.10, 22:09
	2-4 км к С	зафиксировала	3	снаряд	с ЮВ на СЗ	Н/Д	17.10, 22:10
	2-4 км к С	зафиксировала	1	снаряд	с ЮВ на СЗ	Н/Д	17.10, 22:11
	2-4 км к С	зафиксировала	1	снаряд	с ЗСЗ на ВЮВ	Н/Д	17.10, 22:13
	2-4 км к С	зафиксировала	1	снаряд	с ЮВ на СЗ	Н/Д	17.10, 22:21
	1-3 км к С	зафиксировала	1	взрыв	взрыв в воздухе	Н/Д	17.10, 22:33
	2-4 км к С	зафиксировала	5	снаряд	с ВЮВ на ЗСЗ	Н/Д	17.10, 22:42
	2-4 км к С	зафиксировала	8	снаряд	с ВЮВ на ЗСЗ	Н/Д	17.10, 22:43
	2-4 км к С	зафиксировала	1	снаряд	с ЗЮЗ на ВСВ	Н/Д	17.10, 23:01
	2-4 км к С	зафиксировала	1	вспышка дульного пламени		Н/Д	17.10, 23:02
	2-4 км к С	зафиксировала	1	снаряд	с ЮЗ на СВ (после предыдущего события)	Н/Д	17.10, 23:02
	2-4 км к С	зафиксировала	2	снаряд	с ЗСЗ на ВЮВ	Н/Д	18.10, 00:12
	2-4 км к С	зафиксировала	2	снаряд	с ЗСЗ на ВЮВ	Н/Д	18.10, 00:14
	2-4 км к С	зафиксировала	1	снаряд	с ВЮВ на ЗСЗ	Н/Д	18.10, 00:34
Железнодорожный вокзал в н. п. Ясиноватая (неподконтрольный правительству, 16 км к СВ от Донецка)	4-6 км к ССЗ	слышали	2	взрыв	неопределенного происхождения	Н/Д	18.10, 11:38
	2-3 км к З	слышали	2	взрыв	неопределенного происхождения	Н/Д	18.10, 11:41
примерно 1 км к СЗ от железнодорожного вокзала в н. п. Ясиноватая	3-5 км к ЮЮВ	слышали	10	взрыв	неопределенного происхождения	Н/Д	18.10, 12:48-12:59
	1-1,5 км к ЮЗ	слышали и видели	1	взрыв	разрыв	Н/Д	18.10, 13:05

(неподконтрольный правительству, 16 км к СВ от Донецка)	2–3 км к З	слышали	1	взрыв	неопределенного происхождения	Н/Д	18.10, 13:06
	1–1,5 км к ЮЗ	слышали и видели	1	взрыв	разрыв	Н/Д	18.10, 13:07
	2–5 км к ЮЗ	слышали	1	взрыв	неопределенного происхождения	Н/Д	18.10, 13:14
	1,5–2,5 км к ЮЗ	слышали	36	выстрел		стрелковое оружие	18.10, 13:32–13:34
	1,5–2,5 км к ЮЗ	слышали	2	очередь		крупнокалиберный пулемет	18.10, 13:34
	1,5–2,5 км к ЮЗ	слышали	27	выстрел		стрелковое оружие	18.10, 13:45–13:48
	2-2,5 км к ЮЗ	слышали и видели	1	взрыв	разрыв	Н/Д	18.10, 14:48
	1,5–2,5 км к ЮЗ	слышали	37	выстрел		стрелковое оружие	18.10, 14:53
	2-2,5 км к ЮЗ	слышали и видели	1	взрыв	разрыв	Н/Д	18.10, 14:56
н. п. Александровка (неподконтрольный правительству, 20 км к ЮЗ от Донецка)	3–4 км к ВСВ	слышали	5	взрыв	неопределенного происхождения	Н/Д	18.10, 11:00–11:07
	1–2 км к СЗ	слышали	5	выстрел		стрелковое оружие	18.10, 11:15–11:23
Центральный железнодорожный вокзал Донецка (неподконтрольный правительству, 6 км к СЗ от центра Донецка)	3–4 км к З	слышали	2	очередь		крупнокалиберный пулемет	18.10, 10:45
Приблизительно в 6 км к ЗСЗ от центра Донецка (неподконтрольный правительству)	1–2 км к СЗ	слышали	63	выстрел		стрелковое оружие	18.10, 13:30–13:40
	1–2 км к СЗ	слышали	3	очередь		крупнокалиберный пулемет	18.10, 13:30–13:40
	1 км к СЗ	слышали	4	очередь		стрелковое оружие	18.10, 13:39
	3 км к С	слышали	1	взрыв	неопределенного происхождения	Н/Д	18.10, 14:48
	3–4 км к ССВ	слышали	1	взрыв	неопределенного происхождения	Н/Д	18.10, 15:00
	4–5 км к С	слышали	1	взрыв	неопределенного происхождения	Н/Д	18.10, 15:03
приблизительно в 1,8 км к ЮЮВ от н. п. Марьинка (подконтрольный правительству, 23 км к ЮЗ от Донецка)	2–3 км к ССВ	слышали	6	выстрел		стрелковое оружие	18.10, 11:10
н. п. Первомайское (подконтрольный правительству, 17 км к СЗ от Донецка)	1–2 км к С	слышали	107	выстрел		стрелковое оружие	18.10, 10:40–10:55
	1–2 км к С	слышали	77	очередь		стрелковое оружие	18.10, 10:40–10:55
	2–3 км к В	слышали	21	выстрел		стрелковое оружие	18.10, 10:47–10:51
	2–3 км к В	слышали	11	очередь		стрелковое	18.10,

						вое оружие	10:47–10:51	
	3–5 км к В	слышали	3	взрыв	неопределенного происхождения	Н/Д	18.10, 11:03	
	4–6 км к В	слышали	2	взрыв	неопределенного происхождения	Н/Д	18.10, 11:07	
Северная окраина н. п. Авдеевка (подконтрольный правительству, 17 км к С от Донецка)	2–3 км к СВ	слышали	3	взрыв	неопределенного происхождения	Н/Д	18.10, 10:20	
	2–3 км к СВ	слышали	1	очередь		крупно калиберный пулемет	18.10, 10:25	
	3–5 км к Ю	слышали	5	взрыв	неопределенного происхождения	Н/Д	18.10, 11:08–11:11	
	800 м к ССВ	слышали	3	очередь		стрелковое оружие	18.10, 11:30	
	2 км к З	слышали	2	взрыв	неопределенного происхождения	Н/Д	18.10, 11:40	
	1 км к ЮЮВ	слышали	1	выстрел		стрелковое оружие	18.10, 12:06	
	3–5 км к ЮЮВ	слышали	5	взрыв	неопределенного происхождения	Н/Д	18.10, 12:29–12:33	
	1 км к ЮЮВ	слышали	2	выстрел		стрелковое оружие	18.10, 12:36	
	2 км к ЮВ	слышали	24	очередь		крупно калиберный пулемет	18.10, 12:40–12:43	
	2 км к ЮВ	слышали	17	выстрел		стрелковое оружие	18.10, 12:40–12:43	
	2–3 км к ЮВ	слышали	4	взрыв	неопределенного происхождения	Н/Д	18.10, 12:45–12:48	
	примерно 1,8 км к С от н. п. Петровское (неподконтрольный правительству, 41 км к Ю от Донецка)	2–3 км к ЮЮВ	слышали	3	взрыв	неопределенного происхождения (по оценке, за пределами участка разведения)	Н/Д	18.10, 13:00–13:02
		2–3 км к ЮЮВ	слышали	1	выстрел	по оценке, за пределами участка разведения	стрелковое оружие	18.10, 13:02
2–3 км к ЮЮВ		слышали	2	взрыв	неопределенного происхождения (по оценке, за пределами участка разведения)	Н/Д	18.10, 13:17	
10–15 км к СЗ		слышали	1	взрыв	неопределенного происхождения (по оценке, за пределами участка разведения)	Н/Д	18.10, 13:28	
10–15 км к СЗ		слышали	1	взрыв	неопределенного происхождения (по оценке, за пределами участка разведения)	Н/Д	18.10, 14:29	
в 2 км к СВ от н. п. Черненко (подконтрольный правительству, 86 км к Ю от Донецка)		2–3 км к ЮВ	слышали	10	очередь		крупно калиберный пулемет	18.10, 09:30–09:33
	2 км к В	слышали	5	выстрел		стрелковое оружие	18.10, 09:37	
	3 км к ЮВ	слышали	5	очередь		крупно калиберный пулемет	18.10, 09:40–09:47	

	1,5 км к В	слышали	4	очередь		стрелко вое оружие	18.10, 09:40–09:47
	2 км к В	слышали	1	выстрел		стрелко вое оружие	18.10, 09:40–09:47
	2–3 км к ЮВ	слышали	3	очередь		крупно калибер ный пулемет	18.10, 09:52–09:56
	3 км к ЮВ	слышали	10	взрыв	неопределенного происхождения	Н/Д	18.10, 09:58–10:10
	3 км к ЮВ	слышали	60	выстрел		автомат ический гранато мет	18.10, 09:58–10:10
	3 км к ЮВ	слышали	50	очередь		крупно калибер ный пулемет	18.10, 09:58–10:10
	3 км к ЮВ	слышали	100	выстрел		стрелко вое оружие	18.10, 09:58–10:10
	3 км к СВ	слышали	6	взрыв	выстрел	Н/Д	18.10, 10:11–10:15
	6–7 км к ЮВ	слышали	6	взрыв	разрыв	Н/Д	18.10, 10:11–10:15
	5 км к СВ	слышали	5	взрыв	неопределенного происхождения	Н/Д	18.10, 10:11–10:15
	3 км к ЮВ	слышали	5	взрыв	разрыв	Н/Д	18.10, 10:11–10:15
	3–5 км к ВСВ	слышали	1	взрыв	неопределенного происхождения	Н/Д	18.10, 10:32
	8–10 км к ССВ	слышали	18	взрыв	неопределенного происхождения	Н/Д	18.10, 10:42–10:49
	8–10 км к ССВ	слышали	13	взрыв	неопределенного происхождения	Н/Д	18.10, 10:51–10:57
	3 км к ЮВ	слышали	2	взрыв	неопределенного происхождения	Н/Д	18.10, 10:51–10:57
	8–10 км к ССВ	слышали	2	взрыв	неопределенного происхождения	Н/Д	18.10, 10:58
	3 км к ЮВ	слышали	2	взрыв	неопределенного происхождения	Н/Д	18.10, 11:10–11:15
	3 км к ЮВ	слышали	1	очередь		стрелко вое оружие	18.10, 11:10–11:15
	3 км к ЮВ	слышали	2	взрыв	неопределенного происхождения	Н/Д	18.10, 11:20
	8–10 км к ССВ	слышали	17	взрыв	неопределенного происхождения	Н/Д	18.10, 11:36–11:46
	8–10 км к ССВ	слышали	9	взрыв	неопределенного происхождения	Н/Д	18.10, 11:50–12:00
приблизительно в 2 км к ЮВ от н. п. Лебединское (подконтрольный правительству, 99 км к Ю от Донецка)	3–5 км к С	слышали	25	выстрел		стрелко вое оружие	18.10, 09:57–10:08
	3–5 км к С	слышали	1	взрыв	неопределенного происхождения	Н/Д	18.10, 09:57–10:08
	3–5 км к С	слышали	10	взрыв	неопределенного происхождения	Н/Д	18.10, 10:09–10:13
	3–5 км к С	слышали		выстрел	множественные	стрелко вое оружие	18.10, 10:09–10:13
	3 км к СЗ	слышали	3	взрыв	неопределенного происхождения	Н/Д	18.10, 12:40–12:50
	3 км к СЗ	слышали	3	взрыв	неопределенного	Н/Д	18.10,

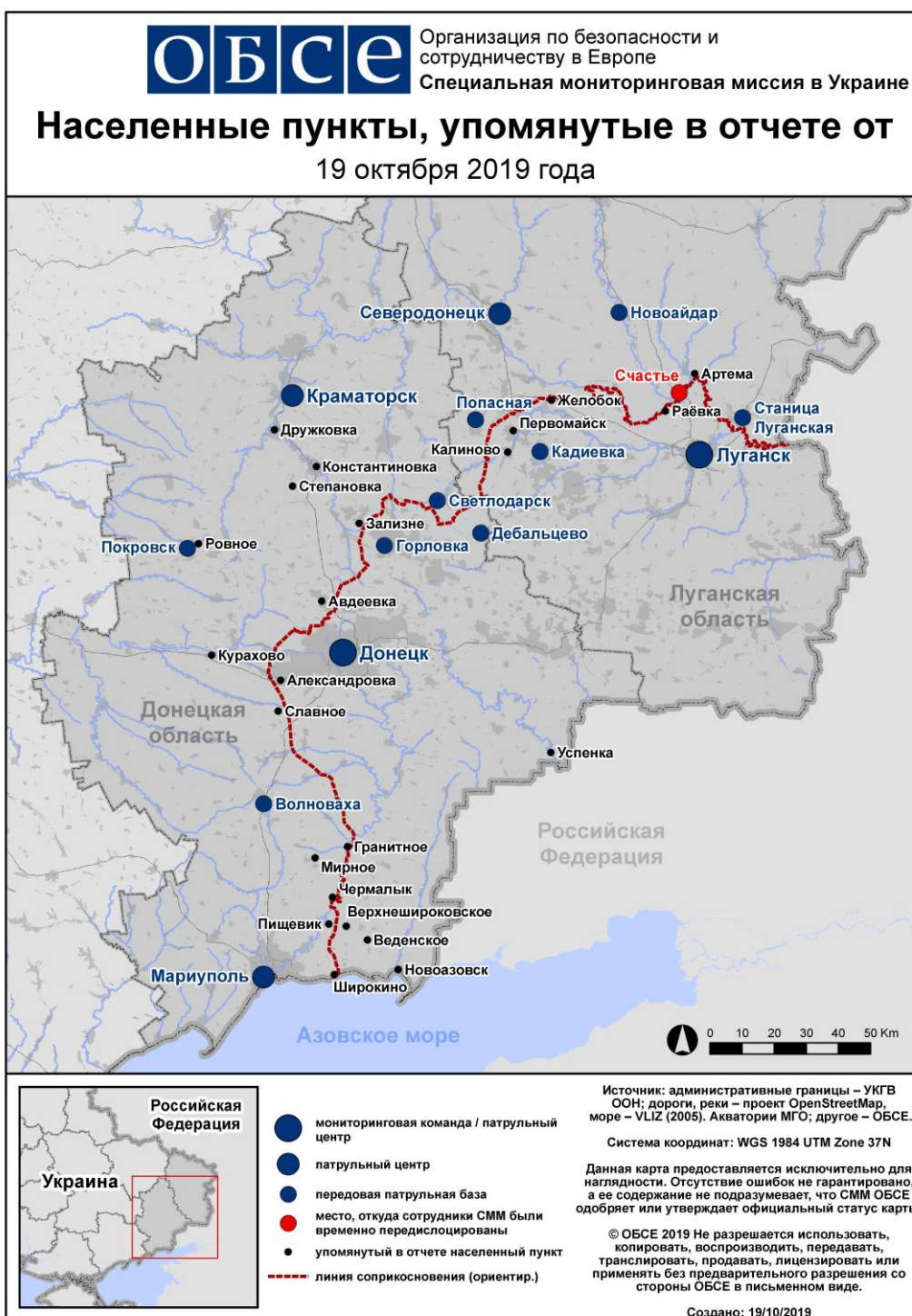
					происхождения		12:55–13:05
	3 км к СВ	слышали	3	взрыв	разрыв	Н/Д	18.10, 12:55–13:05
	5 км к СЗ	слышали	3	взрыв	неопределенного происхождения	Н/Д	18.10, 13:07–13:10
	3 км к СВ	слышали	3	взрыв	неопределенного происхождения	Н/Д	18.10, 13:07–13:10
	2 км к ССВ	слышали	1	очередь		крупнокалиберный пулемет	18.10, 13:07
приблизительно в 1 км к СВ от н. п. Талаковка (подконтрольный правительству, 90 км к Ю от Донецка)	1–3 км к В	слышали	56	взрыв	неопределенного происхождения	Н/Д	18.10, 09:55
	1–3 км к В	слышали	49	выстрел		стрелковое оружие	18.10, 09:55
к 3 от н. п. Пищевик (подконтрольный правительству, 84 км к Ю от Донецка)	3–4 км к СВ	слышали	5	взрыв	неопределенного происхождения	Н/Д	18.10, 10:10–10:15
приблизительно в 1 км к ССЗ от н. п. Пищевик (подконтрольный правительству, 84 км к Ю от Донецка)	Расстояние — Н/Д, к ССВ	слышали	6	взрыв	неопределенного происхождения	Н/Д	18.10, 10:57–11:03
	Расстояние — Н/Д, к ССВ	слышали	1	очередь		крупнокалиберный пулемет	18.10, 11:09
	Расстояние — Н/Д, к ССВ	слышали	10	взрыв	неопределенного происхождения	Н/Д	18.10, 11:36–11:46
приблизительно в 2 км к СВ от н. п. Богдановка (подконтрольный правительству, 41 км к ЮЗ от Донецка)	5–7 км к ВЮВ	слышали	1	взрыв	Неопределенного происхождения (по оценке, за пределами участка разведения в районе Петровского)	Н/Д	18.10, 13:02
	5–7 км к ВЮВ	слышали	1	взрыв	Неопределенного происхождения (по оценке, за пределами участка разведения в районе Петровского)	Н/Д	18.10, 13:20
Приблизительно в 2,6 км к ЮЮВ от н. п. Ломакино (подконтрольный правительству, 93 км к Ю от Донецка)	3–4 км к СВ	слышали	7	взрыв	неопределенного происхождения	Н/Д	18.10, 13:32–13:45
	Расстояние — Н/Д, к В	слышали	1	взрыв	неопределенного происхождения	Н/Д	18.10, 13:32–13:45
	Расстояние — Н/Д, к В	слышали	1	очередь		стрелковое оружие	18.10, 13:32–13:45
н. п. Горловка (неподконтрольный правительству, 39 км к СВ от Донецка)	2–3 км к З	слышали	4	очередь		крупнокалиберный пулемет	17.10, 19:51–19:53
	5–6 км к З	слышали	4	взрыв	неопределенного происхождения	Н/Д	17.10, 19:55–19:57
	4–5 км к З	слышали	9	очередь		крупнокалиберный пулемет	17.10, 19:58
	3–4 км к ЗСЗ	слышали	8	очередь		крупнокалиберный пулемет	17.10, 20:43
	4–5 км к ЗСЗ	слышали	3	взрыв	неопределенного происхождения	Н/Д	17.10, 20:53–20:55
	4–5 км к ЗЮЗ	слышали	4	взрыв	неопределенного происхождения	Н/Д	17.10, 21:06–21:07
	3–4 км к ЗЮЗ	слышали	20	очередь		крупнокалибер	17.10, 21:07–21:08

						ный пулемет	
	3–4 км к ЮЗ	слышали	4	очередь		крупно калиберный пулемет	17.10, 21:10–21:13
	4–5 км к ЮЗ	слышали	3	взрыв	неопределенного происхождения	Н/Д	17.10, 21:10–21:13
	5–6 км к ЗЮЗ	слышали	3	взрыв	неопределенного происхождения	Н/Д	17.10, 21:44
	5–6 км к ЮЮЗ	слышали	4	взрыв	неопределенного происхождения	Н/Д	17.10, 23:19
к С от н. п. Горловка (неподконтрольный правительству, 39 км к СВ от Донецка)	3–5 км к ЗЮЗ	слышали	1	взрыв	неопределенного происхождения	Н/Д	18.10, 10:40
Приблизительно в 5 км к СВ от н. п. Горловка (неподконтрольный правительству, 39 км к СВ от Донецка)	1–2 км к ЮЗ	слышали	2	очередь		пушка (30 мм)	18.10, 09:58
	2–3 км к СЗ	слышали	3	очередь		крупно калиберный пулемет	18.10, 10:49
н. п. Светлодарск (подконтрольный правительству, 57 км к СВ от Донецка)	3–4 км к Ю	слышали	1	взрыв	неопределенного происхождения	Н/Д	17.10, 21:16
	2–3 км к Ю	слышали	4	очередь		крупно калиберный пулемет	17.10, 21:19–21:24
	2–3 км к ЮВ	слышали	4	очередь		стрелковое оружие	17.10, 22:38–22:40
	2–3 км к ЮВ	слышали	3	очередь		стрелковое оружие	17.10, 22:52
	3–4 км к ЮВ	слышали	1	взрыв	неопределенного происхождения	Н/Д	17.10, 23:35
	2–3 км к ЮВ	слышали	7	очередь		стрелковое оружие	17.10, 23:45–23:55
3 окраина н. п. Железное (подконтрольный правительству, 42 км к СВ от Донецка)	5–6 км к ЮЮВ	слышали	1	взрыв	неопределенного происхождения	Н/Д	18.10, 09:57
	3–5 км к ЮЮВ	слышали	1	взрыв	неопределенного происхождения	Н/Д	18.10, 10:39
	4–6 км к ЮЮВ	слышали	2	взрыв	неопределенного происхождения	Н/Д	18.10, 11:43
	5–6 км к ЮЮВ	слышали	1	взрыв	неопределенного происхождения	Н/Д	18.10, 12:25
	3–5 км к ЮЮВ	слышали	1	взрыв	неопределенного происхождения	Н/Д	18.10, 13:06
примерно 500 м к СВ от н. п. Каменка (подконтрольный правительству, 20 км к С от Донецка)	5–6 км к ЮВ	слышали	1	взрыв	неопределенного происхождения	Н/Д	18.10, 09:05
	2–3 км к ЮВ	слышали	1	очередь		стрелковое оружие	18.10, 09:30
	2–3 км к В	слышали	1	очередь		крупно калиберный пулемет	18.10, 10:20
	5–6 км к ЮЗ	слышали	1	взрыв	неопределенного происхождения	Н/Д	18.10, 11:05
н. п. Красногоровка (подконтрольный правительству, 24 км к СВ от Донецка)	2–3 км к ЮВ	слышали	2	взрыв	неопределенного происхождения	Н/Д	18.10, 11:42
камера СММ в	1–2 км к В	зафиксировала	1	снаряд	с СВ на ЮЗ (по оценке,	Н/Д	17.10, 22:04

н. п. Золотое (подконтрольный правительству, 60 км к 3 от Луганска)					за пределами участка разведения)		
С окраина н. п. Попасная (подконтрольный правительству, 69 км к 3 от Луганска)	6–8 км к ЮВ	слышали	26	взрыв	неопределенного происхождения	Н/Д	17.10, 22:00–22:25
	6–8 км к ЮВ	слышали	25	очередь		стрелко вое оружие	17.10, 22:00–22:25
Ю окраина н. п. Попасная (подконтрольный правительству, 69 км к 3 от Луганска)	3–6 км к ВЮВ	слышали	29	выстрел		Пушка БМП-2 (30 мм)	18.10, 11:00–11:30
	3–6 км к ВЮВ	слышали	8	выстрел и очередь		крупно калибер ный пулемет	18.10, 11:00–11:30
	3–6 км к ВЮВ	слышали	6	выстрел		стрелко вое оружие	18.10, 11:00–11:30
н. п. Кадиевка (быв. Стаханов, неподконтрольный правительству, 50 км к 3 от Луганска)	10–12 км к 3	слышали	8	взрыв	неопределенного происхождения	Н/Д	17.10, 22:35–22:40
	5–6 км к 3	слышали	4	очередь		крупно калибер ный пулемет	17.10, 22:35–22:40
	10–12 км к 3	слышали	4	взрыв	неопределенного происхождения	Н/Д	17.10, 23:16–23:18
С окраина н. п. Первомайск (неподконтрольный правительству, 58 км к 3 от Луганска)	1–1,5 км к В	слышали	4	очередь	по оценке, за пределами участка разведения в районе Золотого	стрелко вое оружие	18.10, 11:00
	4–6 км к ЮЗ	слышали	76	взрыв	неопределенного происхождения (по оценке, за пределами участка разведения в районе Золотого)	Н/Д	18.10, 11:05–11:19
	4–6 км к ЮЗ	слышали	1	взрыв	неопределенного происхождения (по оценке, за пределами участка разведения в районе Золотого)	Н/Д	18.10, 12:15
	4–6 км к ЮЗ	слышали	1	взрыв	неопределенного происхождения (по оценке, за пределами участка разведения в районе Золотого)	Н/Д	18.10, 12:24
к СВ от н. п. Катериновка (подконтрольный правительству, 64 км к 3 от Луганска)	3–5 км к ЮЮЗ	слышали	40	взрыв	неопределенного происхождения (по оценке, за пределами участка разведения в районе Золотого)	Н/Д	18.10, 11:30–11:45
	3–5 км к ЮЮЗ	слышали	3	очередь	по оценке, за пределами участка разведения в районе Золотого	стрелко вое оружие	18.10, 11:30–11:45
	3–5 км к ЮЮЗ	слышали	3	взрыв	неопределенного происхождения (по оценке, за пределами участка разведения в районе Золотого)	Н/Д	18.10, 12:16–12:24
Ю край н. п. Калиново (неподконтрольный правительству, 60 км к 3 от Луганска)	2–3 км к СЗ	слышали	30	выстрел		стрелко вое оружие	18.10, 11:10–11:17
	2–3 км к ЗСЗ	слышали	26	выстрел		стрелко вое оружие	18.10, 11:34–11:43
	4–6 км к 3	слышали	1	взрыв	неопределенного происхождения	Н/Д	18.10, 11:44–11:45

Северная окраина н. п. Смелое (неподконтрольный правительству, 31 км к СЗ от Луганска)	300 м к ЮЗ	слышали	1	выстрел		стрелко вое оружие	18.10, 13:17
Мост в н. п. Станица Луганская (15 км к СВ от Луганска)	2-3 км к ВЮВ	слышали	1	взрыв	неопределенного происхождения (по оценке, за пределами участка разведения)	Н/Д	18.10, 14:11

Карта Донецкой и Луганской областей¹¹



¹¹ По решению Постоянного совета №1117 от 21 марта 2014 года, СММ базируется в десяти городах на всей территории Украины (Херсон, Одесса, Львов, Ивано-Франковск, Харьков, Донецк, Днепр, Черновцы, Луганск и Киев). Эта карта восточной Украины предназначена для иллюстративных целей. На ней указаны населенные пункты, упомянутые в отчете, а также те, где находятся офисы СММ (команды наблюдателей, представительства и передовые патрульные базы) в Донецкой и Луганской областях. (Красным цветом выделено передовую патрульную базу, с которой сотрудники СММ были временно передислоцированы на основании рекомендаций экспертов по безопасности из некоторых государств-участников ОБСЕ и с учетом требований СММ по безопасности. СММ использует эти помещения в светлую пору суток, а также патрулирует в этом населенном пункте днем).