



# Щоденний звіт № 246/2019

від 17 жовтня 2019 року<sup>1</sup>

## Короткий виклад

- У Донецькій і Луганській областях СММ констатувала збільшення кількості порушень режиму припинення вогню, якщо порівнювати з попереднім звітним періодом.
- Спостерігачі бачили пошкодження житлових будинків у невідконтрольному урядові Ясному.
- На ділянці розведення сил і засобів у районі Станиці Луганської команда Місії бачила, як працівники з підконтрольних урядові районів збирали порізану деревину біля зруйнованої частини мосту.
- СММ зафіксувала порушення режиму припинення вогню на ділянці розведення в районі Петрівського. Місія знову зафіксувала військову присутність на ділянках розведення в районах Петрівського та Золотого, а також і далі фіксувала роботи з очистки від рослинності, які проводили військовослужбовці Збройних сил України на ділянці розведення в районі Золотого.
- Поблизу невідконтрольної урядові Сентянівки (кол. Фрунзе) відкривали вогонь зі стрілецької зброї, за оцінкою, у напрямку безпілотного літального апарата СММ малого радіуса дії.
- СММ зафіксувала озброєння, розміщене з порушенням ліній відведення в невідконтрольних урядові районах Луганської області.
- Місія здійснювала моніторинг дотримання режиму припинення вогню для сприяння забезпечення функціонування та ремонту життєво важливих об'єктів цивільної інфраструктури, зокрема на Петрівській насосній станції неподалік від Артема та водогонях поблизу Новолуганського.
- Обмеження свободи пересування спостерігачів тривали\*.

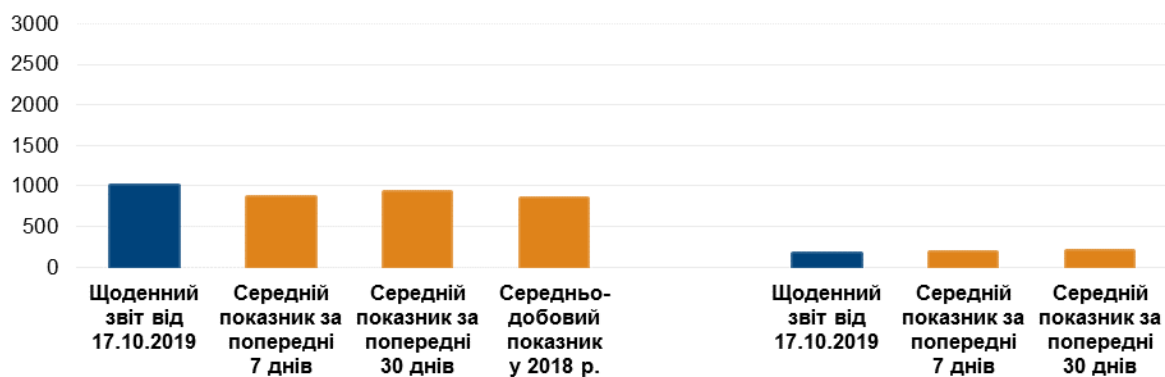
---

<sup>1</sup> На основі інформації, що надійшла від моніторингових команд станом на 16 жовтня 2019 року, 19:30 (за східноєвропейським літнім часом).

## Порушення режиму припинення вогню<sup>2</sup>

Кількість зафіксованих порушень режиму припинення вогню<sup>3</sup>

Кількість зафіксованих вибухів<sup>4</sup>



<sup>2</sup> Більш детальну інформацію про всі випадки порушення режиму припинення вогню, а також мапи Донецької та Луганської областей, де відмічені всі місця, згадані у звіті, представлено у додатку. Упродовж звітнього періоду камери СММ на Донецькій фільтрувальній станції та у південній частині ділянки розведення в районі Золотого не функціонували.

<sup>3</sup> Зокрема вибухи.

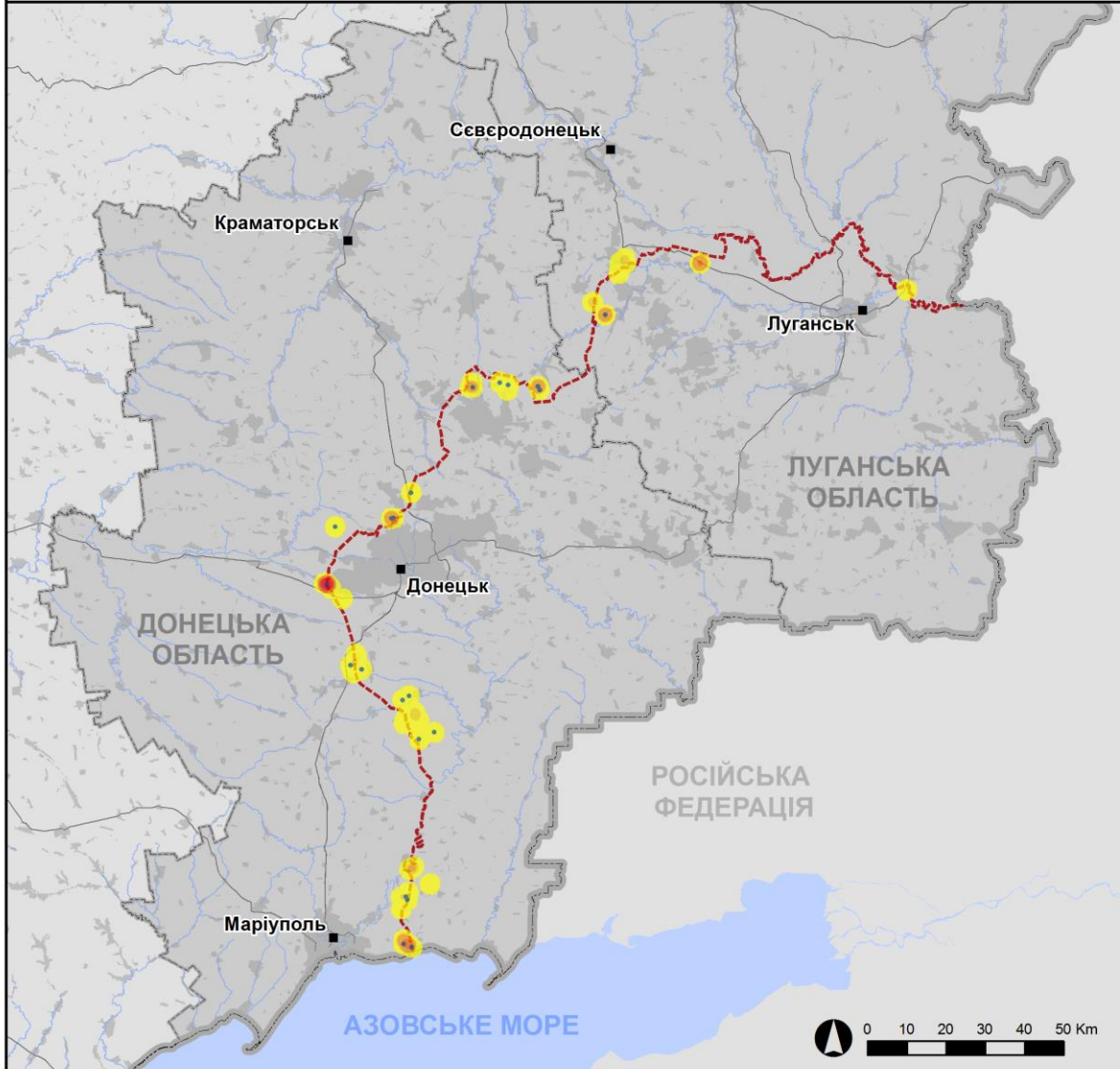
<sup>4</sup> Зокрема внаслідок вогню з озброєння невстановленого типу.

## Мапа зафіксованих порушень режиму припинення вогню



Організація з безпеки та співробітництва в Європі  
Спеціальна моніторингова місія в Україні

### Зафіксовані СММ порушення режиму припинення вогню 16 жовтня 2019 р.



#### Концентрація порушень режиму припинення вогню

- Висока
- Низька

- Вибух
- Населений пункт
- ..... Лінія зіткнення (орієнт.)

Джерела: адміністративні кордони — УКГП ООН; дороги, річки — проект OpenStreetMap; море — Vliz (2005). Акваторії МГО, інше — ОБСЄ.

Система координат: WGS 1984 UTM Zone 37N

Ця мапа надається винятково для наочності. Відсутність помилок у мапі не гарантується, а її зміст не означає, що СММ ОБСЄ затверджує або ухвалює офіційний статус мапи.

© СММ ОБСЄ 2019 Не дозволяється використовувати, копіювати, відтворювати, передавати, транслювати, продавати, ліцензувати або застосовувати без попереднього дозволу з боку ОБСЄ у письмовому вигляді.  
Створено: 17/10/2019

У Донецькій області Місія констатувала збільшення кількості порушень режиму припинення вогню, тимчасом зафіксувавши менше вибухів (122), якщо порівнювати з [попереднім звітним періодом](#) (206 вибухів). Більшість порушень режиму припинення вогню зафіксовано в районах на північний схід від н. п. Мар'їнка (підконтрольний урядові, 23 км на південний захід від Донецька), а приблизно 90 вибухів — у районах на північно-північний захід від непідконтрольного урядові Донецька та південно-південний схід від н. п. Світлодарськ (підконтрольний урядові, 57 км на північний схід від Донецька).

У Луганській області СММ констатувала збільшення кількості порушень режиму припинення вогню, зафіксувавши також більше вибухів (49), якщо порівнювати з [попереднім звітним періодом](#) (1 вибух). Більшість порушень режиму припинення вогню зафіксовано в районах на південний схід від н. п. Попасна (підконтрольний урядові, 69 км на захід від Луганська), де також зафіксовано всі вибухи, та в районах на східно-північний схід від н. п. Сентянівка (кол. Фрунзе; непідконтрольний урядові, 44 км на захід від Луганська) (див. нижче).

### **Пошкодження цивільних будівель у Ясному**

16 жовтня команда Місії зафіксувала пошкодження двох житлових будинків у н. п. Ясне (непідконтрольний урядові, 30 км на південний захід від Донецька), розташованих приблизно за 1 км від лінії зіткнення.

Спостерігачі бачили, що у квартирі на верхньому поверсі двоповерхового будинку на вул. Щорса, 29, було пошкоджено скло у 2 південно-західних вікнах, а вікно та віконна рама, що виходять на південний захід неподалік, були знищені. Крім того, члени патруля СММ бачили, що бракує частини цеглин, з яких викладено зовнішній шар стіни біля знищеної віконної рами, а також помітили радіальні сліди горіння навколо пошкодженої ділянки. Жінка (віком 90–99 років), яка відрекомендувалася мешканкою будинку, розповіла, що 14 жовтня, близько 22:30, її розбудили звуки вибухів.

Спостерігачі бачили, що були розбиті 4 південно-західні вікна (одне на цокольному та три на першому поверсі; закриті пластиковими панелями та фанерою) у двоповерховому будинку на вул. Щорса, 31А. Поблизу пошкоджених вікон на зовнішній стіні будинку команда Місії бачила ділянку свіжої штукатурки та радіальні сліди горіння навколо неї. Дві жінки (віком 60–69 років), які представилися мешканками двох квартир із пошкодженими вікнами, повідомили, що 14 жовтня, приблизно о 22:30, вони чули вибухи неподалік від будинку.

За оцінкою спостерігачів, усі зазначені пошкодження виникли нещодавно внаслідок влучення снарядів, випущених із південно-західного напрямку з озброєння (невстановленого типу).

### **Поблизу Сентянівки відкрили вогонь зі стрілецької зброї, за оцінкою, у напрямку безпілотного літального апарата (БПЛА) СММ малого радіуса дії**

Здійснюючи політ БПЛА малого радіуса дії над районами північніше Сентянівки, спостерігачі чули 70 пострілів зі стрілецької зброї орієнтовно за 2,5–3 км на північний схід (у районі, де саме пролітав БПЛА). За оцінкою, постріли були здійснені в напрямку БПЛА, який команда Місії благополучно приземлила, та залишила цей район\*. За даними спостереження зазначеного БПЛА, озброєний член збройних формувань цілюся зі зброї у БПЛА та слідкував за його переміщенням.

## Ділянки розведення сил і засобів у районах Станиці Луганської, Золотого та Петрівського<sup>5</sup>

16 жовтня на ділянці розведення в районі н. п. Станиця Луганська (підконтрольний урядові, 16 км на північний схід від Луганська) команда СММ бачила бульдозер та вантажівку, а також працівників із підконтрольних урядові районів, які збирали зрізану деревину східніше зруйнованої секції мосту біля Станиці Луганської (15 км на північ від Луганська).

15 жовтня на ділянці розведення в районі н. п. Золоте (підконтрольний урядові, 60 км на захід від Луганська) БПЛА СММ малого радіуса дії зафіксував, що від північного краю ділянки розведення до залізничного мосту лісосмугу (шириною близько 30 м) на західній стороні автошляху Т1316 очищено, а ще одну частину лісосмуги (близько 50 м) зі східного боку автошляху, приблизно за 400 м від мосту саме очищали. Неповдалі цей БПЛА зафіксував 2 вантажівки та 1 військовий позашляховик, а також приблизно 25 осіб (за оцінкою, військовослужбовців Збройних сил України). (16 жовтня у межах ділянки розведення в цьому ж районі спостерігачі бачили 2 вантажівки та до 27 військовослужбовців Збройних сил України, які очищали та видаляли рослинність з узбіч автошляху на відстань до 750 м на південь.)

Орієнтовно за 40 м на південь від північного краю ділянки розведення цей БПЛА знову зафіксував, що тривають роботи зі спорудження захисної позиції з використанням заповнених ґрунтом захисних бар'єрів типу *Hesco* та підземного укриття, а також щонайменше 10 осіб (за оцінкою, військовослужбовців Збройних сил України). Цей БПЛА також виявив 15-метрову траншею приблизно за 15 м на південь від північного краю ділянки розведення, де раніше СММ зафіксувала проведення робіт із розмінування (див. [Щоденний звіт СММ від 8 жовтня 2019 року](#)).

За межами ділянки розведення, північніше її північного краю, у районі, де Місія раніше фіксувала проведення розмінування, цей БПЛА також виявив 2 траншеї (протяжністю близько 30 м і 15 м відповідно; одну продовжували споруджувати за допомогою екскаватора). Цей БПЛА також виявив ще одну траншею (протяжністю 150 м), яка заміщала стару траншею, орієнтовно за 150 м на південний захід від блокпосту Збройних сил України, розташованого за 300 м на північ від північного краю ділянки розведення.

Увечері 15 та в ніч на 16 жовтня камера СММ у Золотому зафіксувала 14 снарядів, що пролетіли приблизно за 2–4 км на східно-північний схід і 1–4 км на східно-південний схід (за оцінкою, всі поза ділянкою розведення в районі Золотого, але в межах 5 км від її краю).

15 жовтня на ділянці розведення в районі н. п. Петрівське (непідконтрольний урядові, 41 км на південь від Донецька) БПЛА СММ малого радіуса дії виявив 1 бронетранспортер (БТР-80), 1 броньовану розвідувально-дозорну машину (БРДМ-2), 2 вантажівки та 1 позашляховик, а також 23 осіб (за оцінкою, військовослужбовців Збройних сил України) — усі поблизу позицій Збройних сил України.

<sup>5</sup> Розведення передбачено [Рамковим рішенням Тристоронньої контактної групи про розведення сил і засобів](#) від 21 вересня 2016 року.

За межами ділянки розведення цей БПЛА [знову](#) зафіксував функціонуючу позицію збройних формувань, оточену 3 новими траншеями сукупною протяжністю 900 м (дві не зафіксовано за даними спостереження від 9 серпня 2019 року, ще одну — від 10 жовтня 2019 року) — усі приблизно за 2,5 км на північний схід від північно-східного краю ділянки розведення.

Цей БПЛА також виявив 49 протитанкових мін (ТМ-62 і ТМ-57) на дорозі між н. п. Вікторівка (непідконтрольний урядові, 42 км на південний захід від Донецька) та н. п. Богданівка (підконтрольний урядові, 41 км на південний захід від Донецька). За оцінкою, ці міни належали Збройним силам України (для ознайомлення з попередніми спостереженнями див. [Щоденний звіт СММ від 16 жовтня 2019 року](#)).

Упродовж дня 16 жовтня, перебуваючи у двох місцях на північ і північний захід від Петрівського та ще в одному місці орієнтовно за 2 км на північний схід від Богданівки, спостерігачі чули 2 постріли зі стрілецької зброї (за оцінкою, у межах ділянки розведення в районі Петрівського), а також 7 вибухів невизначеного походження (із них 1 вибух вони бачили) та 23 черги і постріли з великокаліберного кулемета та стрілецької зброї (за оцінкою, усе за межами ділянки розведення, однак у межах 5 км від її краю).

## Відведення озброєння

СММ продовжувала здійснювати моніторинг відведення озброєння, передбаченого Меморандумом, а також Комплексом заходів і Доповненням до нього.

Місія зафіксувала 29 одиниць озброєння, розміщених із порушенням ліній відведення в непідконтрольних урядові районах Луганської області. Крім того, СММ зафіксувала 56 одиниць озброєння, розміщених за лініями відведення, однак поза місцями зберігання з обох боків лінії зіткнення (для ознайомлення з детальнішою інформацією див. таблиці нижче).

## Озброєння, яке СММ не змогла верифікувати як відведене<sup>6</sup>

*Три місця розміщення відведеного важкого озброєння у підконтрольних урядові районах Луганської області*

16 жовтня

Місія відзначила, що:

- 7 танків (Т-80) і 3 самохідні гаубиці (2С3 «Акація», 152 мм) в наявності, а
- 58 танків (Т-64 — 52 од., Т-72 — 6 од.), 22 самохідних гаубиць (2С1 «Гвоздика», 122 мм), 11 самохідних артилерійських гармат (2С9 «Нона», 120 мм) і 23 реактивних систем залпового вогню (БМ-21 «Град», 122 мм) і далі бракує. За спостереженнями СММ, 2 самохідних гаубиць (2С3) бракує вперше.

*Місце розміщення відведеного важкого озброєння в підконтрольних урядові районах Донецької області*

16 жовтня

<sup>6</sup> Місія відзначила наявність озброєння, яке вона не змогла верифікувати як відведене, оскільки умови його зберігання не відповідають критеріям, передбаченим у повідомленні від 16 жовтня 2015 року щодо ефективного моніторингу та верифікації відведення важкого озброєння, яке СММ адресувала підписантам Комплексу заходів. Місія констатувала, що 2 такі місця і далі покинуті.

Місія констатувала, що 12 буксированих гаубиць (Д-20, 152 мм), 11 самохідних гаубиць (2С3) і 6 протитанкових гармат (Д-48, 85 мм) і далі бракує.

### **Постійні місця зберігання озброєння**

*Постійне місце зберігання озброєння в підконтрольному урядові районі Луганської області*

16 жовтня

СММ констатувала, що 1 міномета (2Б11 «Сани», 120 мм) і далі бракує.

*Постійне місце зберігання озброєння в непідконтрольному урядові районі Луганської області*

16 жовтня

За спостереженнями Місії, 1 танка (Т-72) та 1 міномета (82 мм) і далі бракує.

### **Ознаки військової присутності в зоні безпеки<sup>7</sup>**

СММ зафіксувала бронетранспортери та бойові машини піхоти у межах зони безпеки в підконтрольних урядові районах Донецької області (для ознайомлення з детальнішою інформацією див. таблицю нижче).

Перебуваючи неподалік від Богданівки, приблизно за 1 км на захід від ділянки розведення в районі Петрівського, спостерігачі бачили БПЛА (типу квадрокоптер), який пролітав на висоті 20–30 м, а також 2 чоловіків у військовому одязі, які керували апаратом.

### **Зусилля Місії зі сприяння функціонуванню та ремонту об'єктів цивільної інфраструктури**

СММ здійснювала моніторинг дотримання режиму припинення вогню для сприяння уможливленню ремонтних робіт на лініях електропередачі, якими здійснюється електропостачання Петрівської насосної станції біля н. п. Артема (підконтрольний урядові, 26 км на північ від Луганська) і на водогонах поблизу н. п. Новолуганське (підконтрольний урядові, 53 км на північний схід від Донецька), а також буріння водозабірних свердловин у Раївці. Крім того, Місія продовжувала здійснювати моніторинг дотримання режиму припинення вогню для уможливлення проведення церемонії поховання на місцевому кладовищі у н. п. Голубівське (непідконтрольний урядові, 51 км на захід від Луганська).

Місія продовжувала сприяти забезпеченню функціонування Донецької фільтрувальної станції (15 км на північ від Донецька) і здійснювати моніторинг безпекової ситуації в районі насосної станції біля н. п. Василівка (непідконтрольний урядові, 20 км на північ від Донецька).

Місія продовжувала стежити за ситуацією в Херсоні, Одесі, Львові, Івано-Франківську, Харкові, Дніпрі, Чернівцях і Києві.

<sup>7</sup> Згадана у цьому розділі техніка не підпадає під дію Мінських угод щодо відведення озброєння.

## **\*Обмеження свободи пересування та інші перешкоди у виконанні мандата СММ**

Робота з моніторингу та свобода пересування СММ обмежені загрозами у сфері безпеки, включаючи ризики, пов'язані з наявністю мін і невибухлих боєприпасів, а також іншими перешкодами, які щодня змінюються. Мандат СММ передбачає вільний і безпечний доступ по всій Україні. Усі підписанти Комплексу заходів погодилися з необхідністю вільного та безпечного доступу, а також із тим, що обмеження свободи пересування СММ є порушенням і що на такі порушення необхідно швидко реагувати. Вони також дійшли згоди, що СЦКК повинен сприяти такому реагуванню та здійснювати загальну координацію робіт з розмінування. Однак збройні формування в окремих районах Донецької та Луганської областей часто відмовляють СММ у доступі до районів, прилеглих до непідконтрольних урядові ділянок кордону України (наприклад, див. [Щоденний звіт СММ від 16 жовтня 2019 року](#)). Діяльність СММ у Донецькій та Луганській областях, як і раніше, залишалася обмеженою після того, як [23 квітня 2017 року поблизу Пришиба стався інцидент, який призвів до загибелі людини](#). Унаслідок цього спроможність Місії вести спостереження залишалася обмеженою.

Регулярні обмеження на ділянках розведення сил і засобів та через міни/невибухлі боєприпаси:

- Не здійснивши суцільного розмінування, вилучення невибухлих боєприпасів та інших перешкод, сторони і далі відмовляли СММ у необмеженому доступі, а також у можливості пересуватися окремими дорогами, які раніше були визначені як важливі для здійснення Місією ефективного моніторингу та для пересування цивільних осіб.

### Інші перешкоди:

- Здійснюючи політ БПЛА малого радіуса дії в районах на північ від н. п. Сентянівка (кол. Фрунзе; непідконтрольний урядові, 44 км на захід від Луганська), члени патруля СММ чули 70 пострілів зі стрілецької зброї орієнтовно за 2,5–3 км на північний схід, де саме пролітав апарат. Спостерігачі благополучно приземлили БПЛА.



## Таблиця озброєння

### Озброєння, розміщене з порушенням ліній відведення

Дата	К-ть одиниць озброєння	Вид озброєння	Місце	Джерело спостереження
<b>непідконтрольні уряду райони</b>				
15.10.2019	5	самохідні гаубиці (2С1 «Гвоздика», 122 мм)	навчальний полігон поблизу н. п. Бугаївка (37 км на південний захід від Луганська)	БПЛА дальнього радіуса дії
	1	ймовірно протитанкові гармати (МТ-12 «Рапіра», 100 мм)		
	6	буксирувані гаубиці (Д-30 «Жаба», 122 мм)		БПЛА малого радіуса дії
	11	самохідні гаубиці (2С1 «Гвоздика», 122 мм)		
	6	протитанкові гармати (МТ-12 «Рапіра», 100 мм)		

### Озброєння, розміщене за лініями відведення, але за межами виділених місць зберігання озброєння

Дата	К-ть одиниць озброєння	Вид озброєння	Місце	Джерело спостереження
<b>підконтрольні уряду райони</b>				
15.10.2019	1	буксирувана гаубиця (Д-20, 152 мм)	житловий район н. п. Хлібодарівка (65 км на південний захід від Донецька)	БПЛА малого радіуса дії
16.10.2019	6	протитанкова гармата (МТ-12 «Рапіра», 100 мм)	залізнична станція в н. п. Дружківка (72 км на північ від Донецька)	патруль
	1	самохідна гаубиця (2С3 «Акація», 152 мм)		
	1	зенітний гарматно-ракетний комплекс (2К22 «Тунгуска»)	поблизу н. п. Бахмут (кол. Артеміївськ, 67 км на північ від Донецька)	
<b>непідконтрольні уряду райони</b>				
15.10.2019	23	танки (Т-64 — 12 од., Т-72 — 11 од.)	навчальний полігон поблизу н. п. Бугаївка (37 км на південний захід від Луганська)	БПЛА малого радіуса дії
	1	зенітний ракетний комплекс (9К35 «Стріла-10»)		
	5	міномети (2Б11 «Сани», 120 мм)		
16.10.2019	18	танки (Т-64 і Т-72)	навчальний полігон поблизу н. п. Мирне (28 км на південний захід від Луганська)	патруль

## Таблиця ознак військової присутності в зоні безпеки<sup>8</sup>

Дата	К-ть	Вид	Місце	Джерело спостереження
<b>підконтрольні уряду райони</b>				
16.10.2019	2	бронетранспортер (БТР-70)	поблизу н. п. Кам'янка (20 км на північ від Донецька)	патруль
	2	бойова машина піхоти (БМП-1)		
	2	бойова машина піхоти (БМП-2)		
	1	броньована командно-штабна машина (БМП-1КШ)		

<sup>8</sup> Згадана у цьому розділі техніка не підпадає під дію Мінських угод щодо відведення озброєння.

Таблиця порушень режиму припинення вогню станом на 16 жовтня 2019 р.<sup>9</sup>

Місце розміщення СММ	Місце події	Спосіб	К-ть	Спостереження	Опис	Озброння	Дата, час
камера СММ у н. п. Березове (підконтрольний уряду, 31 км на ПдЗх від Донецька)	2-4 км на ПдПдСх	зафіксувала	1	вибух	невизначеного походження	Н/Д	15.10, 19:15
	2-4 км на ПдПдСх	зафіксувала	1	вибух	невизначеного походження	Н/Д	15.10, 20:52
	2-4 км на ПдСх	зафіксувала	2	снаряд	ПдЗх-ПнСх	Н/Д	16.10, 00:20
	2-4 км на ПдСх	зафіксувала	2	снаряд	ПдЗх-ПнСх	Н/Д	16.10, 00:21
	2-4 км на ПдСх	зафіксувала	1	снаряд	ПдЗх-ПнСх	Н/Д	16.10, 00:22
	2-4 км на СхПдСх	зафіксувала	2	снаряд	Зх-Сх	Н/Д	16.10, 01:53
	4-6 км на ПдПдСх	зафіксувала	2	снаряд	ЗхПнЗх-СхПдСх	Н/Д	16.10, 18:02
камера СММ у н. п. Чермалик (підконтрольний уряду, 77 км на Пд від Донецька)	2-4 км на ПдСх	зафіксувала	3	снаряд	ЗхПнЗх-СхПдСх	Н/Д	15.10, 20:26
	2-4 км на ПдСх	зафіксувала	3	снаряд	ЗхПнЗх-СхПдСх	Н/Д	15.10, 20:27
	2-4 км на ПдСх	зафіксувала	1	снаряд	ПнПнЗх-ПдПдСх	Н/Д	15.10, 20:27
	2-4 км на ПдСх	зафіксувала	2	снаряд	ПдПдЗх-ПнПнСх	Н/Д	15.10, 22:08
	2-4 км на ПдСх	зафіксувала	1	снаряд	ПнПнСх-ПдПдЗх	Н/Д	15.10, 22:12
	2-4 км на ПдСх	зафіксувала	1	снаряд	ПнПнСх-ПдПдЗх	Н/Д	15.10, 22:13
	2-4 км на ПдПдСх	зафіксувала	1	снаряд	ЗхПдЗх-СхПнСх	Н/Д	16.10, 01:11
	2-4 км на ПдПдСх	зафіксувала	3	снаряд	ЗхПдЗх-СхПнСх	Н/Д	16.10, 01:12
	2-4 км на ПдПдСх	зафіксувала	5	снаряд	ЗхПдЗх-СхПнСх	Н/Д	16.10, 01:31
	2-4 км на ПдПдСх	зафіксувала	1	снаряд	ЗхПдЗх-СхПнСх	Н/Д	16.10, 02:00
8-10 км на ПдСх	зафіксувала	1	освітлювальна ракета	випущена(-й) угору	Н/Д	16.10, 18:17	
камера СММ за 1,5 км на ПнСх від н. п. Гнугове (підконтрольний уряду, 90 км на Пд від Донецька)	2-4 км на Сх	зафіксувала	1	освітлювальна ракета	випущена(-й) угору	Н/Д	16.10, 18:17
камера СММ на КПВВ у н. п. Майорськ (підконтрольний уряду, 45 км на ПнСх від Донецька)	1,5-3 км на Сх	зафіксувала	3	снаряд	Пн-Пд	Н/Д	15.10, 20:21
	2-4 км на Сх	зафіксувала	4	снаряд	Пн-Пд	Н/Д	15.10, 20:23
	2-4 км на Сх	зафіксувала	1	вибух	невизначеного походження	Н/Д	15.10, 20:23
	2-4 км на СхПнСх	зафіксувала	1	освітлювальна ракета	випущена(-й) угору	Н/Д	15.10, 20:34
	1,5-3 км на Сх	зафіксувала	1	снаряд	Пн-Пд	Н/Д	15.10, 22:07
	1,5-3 км на Сх	зафіксувала	6	снаряд	Пн-Пд	Н/Д	15.10, 22:31
	2-4 км на Сх	зафіксувала	4	снаряд	Пн-Пд	Н/Д	16.10, 00:49
	2-4 км на Сх	зафіксувала	3	снаряд	Пн-Пд	Н/Д	16.10, 01:07
	2-4 км на Сх	зафіксувала	2	снаряд	ЗхПдЗх-СхПнСх	Н/Д	16.10, 01:07
2-4 км на Сх	зафіксувала	2	снаряд	Пн-Пд	Н/Д	16.10, 02:22	
камера СММ на КПВВ у н. п. Мар'їнка (підконтрольний уряду, 23 км на ПдЗх від Донецька)	1-3 км на ПнПнСх	зафіксувала	100	снаряд	Зх-Сх	Н/Д	15.10, 20:37
	1-3 км на ПнПнСх	зафіксувала	75	снаряд	Зх-Сх	Н/Д	15.10, 20:38
	1-3 км на ПнПнСх	зафіксувала	20	снаряд	Зх-Сх	Н/Д	15.10, 20:39
	1-3 км на ПнПнСх	зафіксувала	3	снаряд	Сх-Зх	Н/Д	15.10, 20:39
	1-3 км на ПнПнСх	зафіксувала	8	снаряд	Зх-Сх	Н/Д	15.10, 20:40
	1-3 км на ПнПнСх	зафіксувала	2	вибух	невизначеного походження	Н/Д	15.10, 20:40

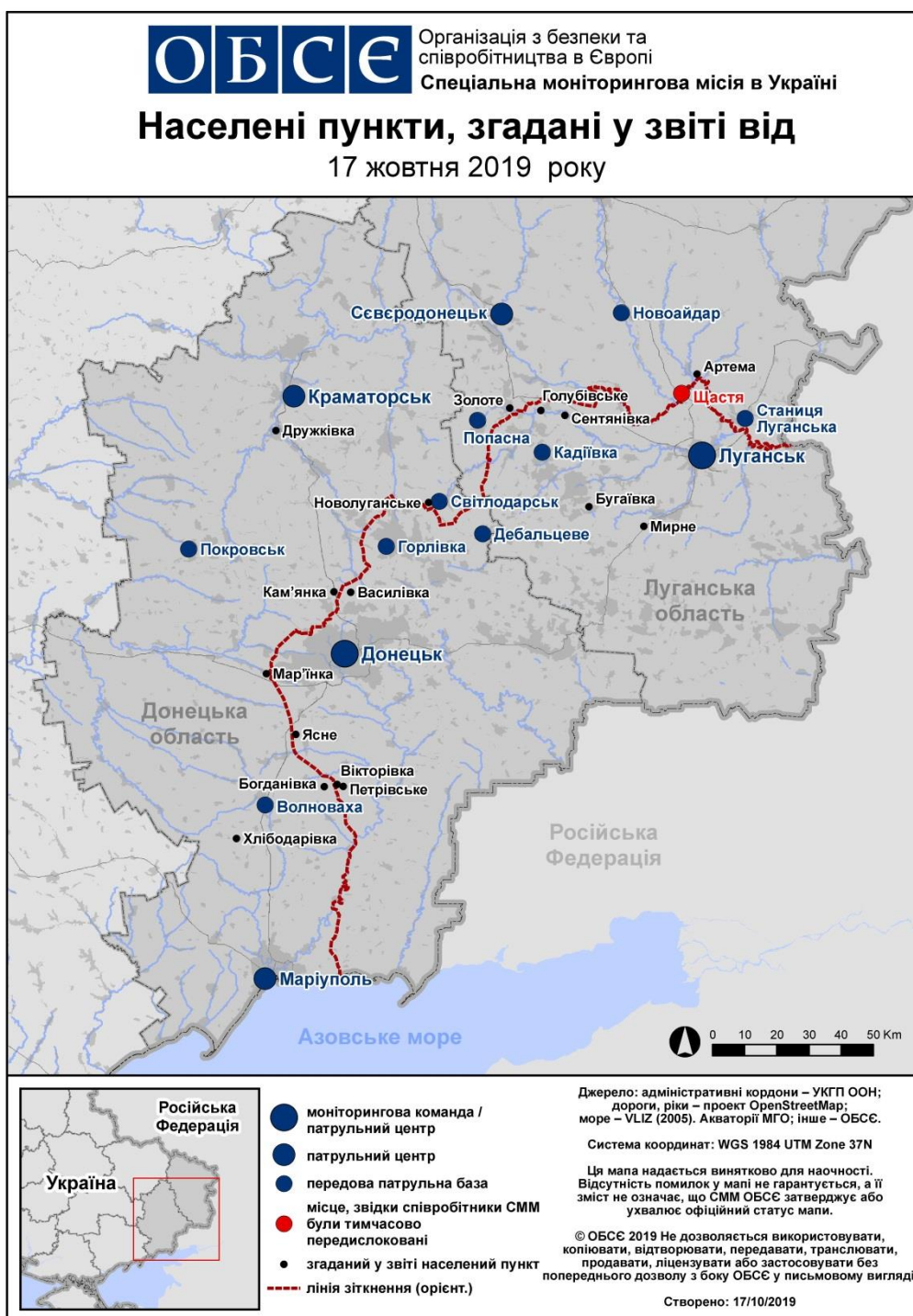
<sup>9</sup> У таблиці вказані лише ті інциденти, які спостерігачі СММ бачили/чули особисто, а також ті випадки, які СММ оцінює як навчання з бойовою стрільбою, контрольовані вибухи і т.д. Зазначені деталі, що вказані — а саме відстань, напрям, тип зброї і т.д. — базуються на оцінках, зроблених спостерігачами на місцях, і необов'язково завжди є точними. Напис «невідомо» (Н/Д) означає, що СММ не змогла підтвердити таку інформацію у зв'язку з відстанню, погодними умовами та/або з інших причин. Порушення режиму припинення вогню, зафіксовані паралельно декількома патрулями, відображаються у таблиці лише один раз.

Місце розміщення СММ	Місце події	Спосіб	К-ть	Спостереження	Опис	Озброєння	Дата, час
	1-3 км на СхПнСх	зафіксувала	2	снаряд	Зх-Сх	Н/Д	15.10, 20:41
	1-3 км на Пн	зафіксувала	9	снаряд	ЗхПнЗх-СхПдСх	Н/Д	15.10, 20:41
	1-3 км на Пн	зафіксувала	4	снаряд	ЗхПнЗх-СхПдСх	Н/Д	15.10, 20:42
	1-3 км на ПнПнСх	зафіксувала	40	снаряд	Зх-Сх	Н/Д	15.10, 20:42
	1-3 км на ПнПнСх	зафіксувала	30	снаряд	Зх-Сх	Н/Д	15.10, 20:43
	1-3 км на ПнПнСх	зафіксувала	6	снаряд	Зх-Сх	Н/Д	15.10, 20:44
	1-3 км на ПнПнСх	зафіксувала	4	снаряд	Зх-Сх	Н/Д	15.10, 20:44
	1-3 км на ПнПнСх	зафіксувала	25	снаряд	Зх-Сх	Н/Д	15.10, 20:45
	1-3 км на ПнПнСх	зафіксувала	2	вибух	невизначеного походження	Н/Д	15.10, 20:45
	1-3 км на ПнПнСх	зафіксувала	54	снаряд	Зх-Сх	Н/Д	15.10, 20:58
	1-3 км на ПнПнСх	зафіксувала	2	снаряд	Зх-Сх	Н/Д	15.10, 21:55
	1-3 км на ПнПнСх	зафіксувала	6	снаряд	Зх-Сх	Н/Д	15.10, 22:00
	1-3 км на ПнПнСх	зафіксувала	14	снаряд	Зх-Сх	Н/Д	15.10, 22:01
	1-3 км на ПнПнСх	зафіксувала	4	снаряд	Зх-Сх	Н/Д	15.10, 22:02
	1-3 км на ПнПнСх	зафіксувала	4	снаряд	ЗхПдЗх-СхПнСх	Н/Д	15.10, 22:05
	1-3 км на ПнПнСх	зафіксувала	57	снаряд	Зх-Сх	Н/Д	15.10, 22:07
	1-3 км на ПнПнСх	зафіксувала	2	вибух	розрив	Н/Д	15.10, 22:07
	1-3 км на ПнПнСх	зафіксувала	8	снаряд	Зх-Сх	Н/Д	15.10, 22:08
	1-3 км на ПнПнСх	зафіксувала	13	снаряд	Зх-Сх	Н/Д	15.10, 22:20
	1-3 км на ПнПнСх	зафіксувала	27	снаряд	Зх-Сх	Н/Д	15.10, 22:21
	1-3 км на ПнПнСх	зафіксувала	13	снаряд	Зх-Сх	Н/Д	15.10, 22:23
	1-3 км на ПнПнСх	зафіксувала	7	снаряд	Зх-Сх	Н/Д	15.10, 22:24
	1-3 км на Пн	зафіксувала	1	снаряд	ЗхПдЗх-СхПнСх	Н/Д	15.10, 22:30
	1-3 км на Пн	зафіксувала	1	снаряд	ПдЗх-ПнСх	Н/Д	15.10, 22:36
	1-3 км на ПнПнСх	зафіксувала	4	снаряд	Зх-Сх	Н/Д	15.10, 22:37
	1-3 км на ПнПнСх	зафіксувала	10	снаряд	Зх-Сх	Н/Д	15.10, 22:39
	1-3 км на Пн	зафіксувала	10	снаряд	Зх-Сх	Н/Д	15.10, 22:40
	1-3 км на ПнПнСх	зафіксувала	16	снаряд	Зх-Сх	Н/Д	15.10, 22:41
камера СММ на КПВВ у н. п. Пищевик (підконтрольний уряду, 84 км на Пд від Донецька)	2-4 км на ПдПдСх	зафіксувала	1	вибух	вибух у повітрі	Н/Д	15.10, 22:09
	3-5 км на ПдПдСх	зафіксувала	1	вибух	постріл	Н/Д	15.10, 22:11
	5-7 км на Пд	зафіксувала	1	снаряд	ПнПнЗх-ПдПдСх	Н/Д	16.10, 00:54
	2-4 км на Пд	зафіксувала	1	снаряд	Сх-Зх	Н/Д	16.10, 02:26
	2-4 км на Пд	зафіксувала	2	снаряд	Зх-Сх	Н/Д	16.10, 02:26
	2-4 км на Пд	зафіксувала	1	снаряд	Зх-Сх	Н/Д	16.10, 03:58
	2-4 км на Пд	зафіксувала	2	снаряд	Зх-Сх	Н/Д	16.10, 03:59
	2-3 км на ПдСх	зафіксувала	1	снаряд	ПнСх-ПдЗх	Н/Д	16.10, 18:19
камера СММ за 1 км на ПдЗх від н. п. Широкине (100 км на Пд від Донецька)	3-5 км на Пн	зафіксувала	9	снаряд	випущена(-й) угору	Н/Д	15.10, 18:55
	3-5 км на Пн	зафіксувала	5	снаряд	ПдСх-ПнЗх	Н/Д	15.10, 18:58
	3-5 км на Пн	зафіксувала	3	снаряд	СхПдСх-ЗхПнЗх	Н/Д	15.10, 19:00
	2-4 км на ПнСх	зафіксувала	1	вибух	невизначеного походження	Н/Д	15.10, 19:00
	3-5 км на Пн	зафіксувала	15	снаряд	СхПдСх-ЗхПнЗх	Н/Д	15.10, 19:02
	2-4 км на ПнПнСх	зафіксувала	1	снаряд	ПдПдСх-ПнПнЗх	Н/Д	15.10, 21:25

Місце розміщення СММ	Місце події	Спосіб	К-ть	Спостереження	Опис	Озброєння	Дата, час
	2-4 км на ПнПнСх	зафіксувала	1	снаряд	3хПд3х-СхПнСх	Н/Д	15.10, 22:12
	2-4 км на Пн	зафіксувала	2	снаряд	ПдСх-Пн3х	Н/Д	15.10, 22:12
	2-4 км на Пн	зафіксувала	3	снаряд	ПдСх-Пн3х	Н/Д	15.10, 22:13
	2-4 км на ПнПнСх	зафіксувала	23	снаряд	3хПд3х-СхПнСх	Н/Д	15.10, 22:39
	2-4 км на ПнПнСх	зафіксувала	54	снаряд	3хПд3х-СхПнСх	Н/Д	15.10, 22:40
	2-4 км на ПнПнСх	зафіксувала	1	снаряд	3х-Сх	Н/Д	15.10, 23:51
	2-4 км на ПнПнСх	зафіксувала	1	снаряд	Пд3х-ПнСх	Н/Д	15.10, 23:51
	2-4 км на Пн	зафіксувала	1	вибух	невизначеного походження	Н/Д	16.10, 01:24
	2-4 км на ПнСх	зафіксувала	1	снаряд	Пн3х-ПдСх	Н/Д	16.10, 18:27
	2-4 км на ПнСх	зафіксувала	1	снаряд	Пн3х-ПдСх	Н/Д	16.10, 18:30
центр н. п. Донецьк (непідконтрольний уряду)	10-13 км на ПнПн3х	чули	55	вибух	невизначеного походження	Н/Д	16.10, 07:00-07:10
ПдСх частина н. п. Авдіївка (підконтрольний уряду, 17 км на Пн від Донецька)	3-5 км на ПнСх	чули	2	вибух	невизначеного походження	Н/Д	16.10, 10:01
	3-5 км на ПдПд3х	чули	1	вибух	невизначеного походження	Н/Д	16.10, 10:08
	3-5 км на ПнСх	чули	2	вибух	невизначеного походження	Н/Д	16.10, 10:30
н. п. Докучаєвськ (непідконтрольний уряду, 30 км на Пд3х від Донецька)	2-3 км на 3х	чули	1	вибух	невизначеного походження	Н/Д	16.10, 11:53
	2-3 км на 3х	чули	1	вибух	невизначеного походження	Н/Д	16.10, 11:55
	2-3 км на 3х	чули	1	вибух	невизначеного походження	Н/Д	16.10, 11:57
приблизно 1 км на Пн3х від н. п. Нетайлове (підконтрольний уряду, 22 км на Пн3х від Донецька)	3-5 км на Пд	чули	1	вибух	невизначеного походження	Н/Д	16.10, 10:07
н. п. Олександрівка (непідконтрольний уряду, 20 км на Пд3х від Донецька)	1-2 км на Пд	чули	2	черга		стрілецька зброя	16.10, 13:10
приблизно 2 км на Пн від н. п. Петрівське (непідконтрольний уряду, 41 км на Пд від Донецька)	4-6 км на ПнПн3х	чули	3	вибух	невизначеного походження (за оцінкою, за межами ділянки розведення)	Н/Д	16.10, 08:10-08:12
	4-6 км на Пн3х	чули	1	вибух	невизначеного походження (за оцінкою, за межами ділянки розведення)	Н/Д	16.10, 08:14
	0-1 км на Пн3х	чули	9	постріл	за оцінкою, за межами ділянки розведення	стрілецька зброя	16.10, 08:19-08:22
	2-3 км на Пд	чули	1	черга	за оцінкою, за межами ділянки розведення	великокаліберний кулемет	16.10, 08:30
	1 км на Пн3х	чули	2	постріл	за оцінкою, за межами ділянки розведення	стрілецька зброя	16.10, 08:35
	5-8 км на ПдСх	чули та бачили	1	вибух	розрив (за оцінкою, за межами ділянки розведення)	Н/Д	16.10, 14:08
	1-2 км на ПдПдСх	чули	4	постріл	за оцінкою, за межами ділянки розведення	стрілецька зброя	16.10, 15:15
приблизно 800 м на Пн3х від н. п. Петрівське (непідконтрольний уряду, 41 км на Пд від Донецька)	1 км на Пд3х	чули	1	постріл	за оцінкою, у межах ділянки розведення	стрілецька зброя	16.10, 09:30
2 км на ПнСх від н. п. Богданівка (підконтрольний уряду, 41 км на Пд3х від Донецька)	1-2 км на ПдСх	чули	1	постріл	за оцінкою, у межах ділянки розведення в районі Петрівського	стрілецька зброя	16.10, 10:30
	1-1,5 км на Сх	чули	5	постріл	за оцінкою, за межами ділянки розведення в районі Петрівського	стрілецька зброя	16.10, 12:35
	6-8 км на ПдСх	чули	2	вибух	невизначеного походження (за оцінкою, за межами ділянки розведення в районі Петрівського)	Н/Д	16.10, 14:12
1 км на ПнСх від	2-3 км на Сх	чули	1	черга		стрілецька зброя	16.10, 13:46

Місце розміщення СММ	Місце події	Спосіб	К-ть	Спостереження	Опис	Озброєння	Дата, час
н. п. Березове (підконтрольний уряду, 31 км на ПдЗх від Донецька)	2–3 км на Сх	чули	1	постріл		стрілецька зброя	16.10, 13:46
н. п. Гольмівський (непідконтрольний уряду, 49 км на ПнСх від Донецька)	1–2 км на СхПнСх	чули	1	вибух	невизначеного походження	Н/Д	16.10, 09:00
	3–4 км на Сх	чули	1	вибух	невизначеного походження	Н/Д	16.10, 09:30
	3–4 км на Сх	чули	1	вибух	невизначеного походження	Н/Д	16.10, 09:53
	3–4 км на СхПдСх	чули	4	черга		Н/Д	16.10, 12:25
н. п. Світлодарськ (підконтрольний уряду, 57 км на ПнСх від Донецька)	4–5 км на ПдПдСх	чули	3	вибух	невизначеного походження	Н/Д	16.10, 17:21
	3–4 км на ПдПдСх	чули	22	вибух	невизначеного походження	Н/Д	16.10, 17:26–17:32
	3–4 км на ПдПдСх	чули	2	вибух	невизначеного походження	Н/Д	16.10, 17:35–17:37
	3–4 км на ПдПдСх	чули	2	вибух	невизначеного походження	Н/Д	16.10, 17:40–17:48
	3–4 км на ПдПдСх	чули	5	черга		великокаліберний кулемет	16.10, 17:40–17:48
	3–4 км на ПдПдСх	чули	7	черга		великокаліберний кулемет	16.10, 18:08–18:30
	3–4 км на ПдПдСх	чули	5	вибух	невизначеного походження	Н/Д	16.10, 18:08–18:30
камера СММ у н. п. Золоте (підконтрольний уряду, 60 км на Зх від Луганська)	2–4 км на СхПнСх	зафіксувала	1	снаряд	Пн–Пд (за оцінкою, за межами ділянки розведення)	Н/Д	15.10, 21:32
	2–4 км на СхПнСх	зафіксувала	3	снаряд	ПнЗх–ПдСх (за оцінкою, за межами ділянки розведення)	Н/Д	15.10, 21:34
	2–4 км на СхПнСх	зафіксувала	4	снаряд	Пн–Пд (за оцінкою, за межами ділянки розведення)	Н/Д	15.10, 21:43
	3–6 км на ПдПдСх	зафіксувала	1	освітлювальна ракета	випущена(-й) вгору (визначити, на ділянці розведення чи за її межами, не вдалося)	Н/Д	15.10, 23:39
	1–2 км на СхПдСх	зафіксувала	1	снаряд	ПнПнЗх–ПдПдСх (за оцінкою, за межами ділянки розведення)	Н/Д	15.10, 23:58
	1–2 км на СхПдСх	зафіксувала	1	снаряд	ПдПдЗх–ПнПнСх (за оцінкою, за межами ділянки розведення)	Н/Д	15.10, 23:59
	1–2 км на Сх	зафіксувала	1	снаряд	ПнПнЗх–ПдПдСх (за оцінкою, за межами ділянки розведення)	Н/Д	16.10, 02:01
	2–4 км на Сх	зафіксувала	2	снаряд	ПнПнЗх–ПдПдСх (за оцінкою, за межами ділянки розведення)	Н/Д	16.10, 02:54
Сх околиця н. п. Станиця Луганська (підконтрольний уряду, 16 км на ПнСх від Луганська)	4–5 км на Пд	чули	1	черга		великокаліберний кулемет	15.10, 21:08
2,5 км на ПнСх від н. п. Сентянівка (кол. Фрунзе, непідконтрольний уряду, 44 км на Зх від Луганська)	2,5 км на СхПнСх	чули	70	постріл		стрілецька зброя	16.10, 10:45–10:47
Пд околиця н. п. Попасна (підконтрольний урядові, 69 км на захід від Луганська)	7–9 км на ПдСх	чули	12	вибух	невизначеного походження	Н/Д	16.10, 14:30–14:45
	7–9 км на ПдСх	чули	37	вибух	невизначеного походження	Н/Д	16.10, 14:46–15:10
	3–4 км на ПдСх	чули	12	постріл і черга		стрілецька зброя	16.10, 14:46–15:10

## Мапа Донецької та Луганської областей<sup>10</sup>



За рішенням Постійної ради №1117 від 21 березня 2014 року, СММ базується у десяти містах на всій території України (Херсон, Одеса, Львів, Івано–Франківськ, Харків, Донецьк, Дніпро, Чернівці, Луганськ і Київ). Ця мапа східної України призначена для ілюстративних цілей. На ній вказані населені пункти, згадані у звіті, а також ті, де є офіси СММ (команди спостерігачів, представництва і передові патрульні бази) в Донецькій і Луганській областях. (Червоним кольором виділено передову патрульну базу, з якої співробітники СММ були тимчасово передислоковані починаючи з 27 вересня 2016 року згідно з рекомендаціями експертів з безпеки з деяких держав–учасниць ОБСЄ та з урахуванням вимог СММ щодо безпеки. СММ використовує ці приміщення у світлу пору доби, а також патрулює в цьому населеному пункті вдень).