



Ежедневный отчет № 234/2019

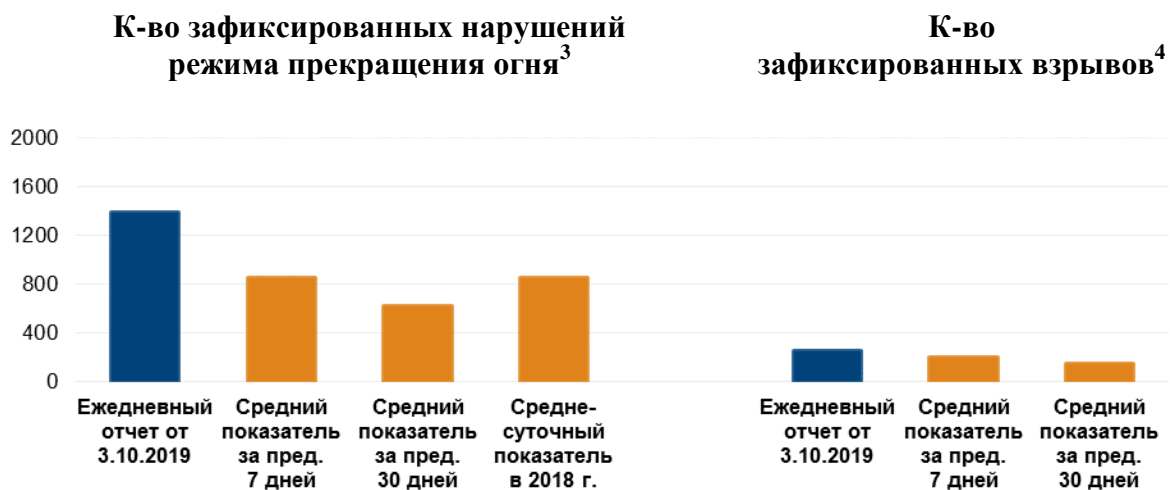
от 3 сентября 2019 года

Краткое изложение

- В Донецкой и Луганской областях СММ констатировала увеличение количества нарушений режима прекращения огня по сравнению с предыдущим отчетным периодом.
- На участке разведения сил и средств в районе Станицы Луганской Миссия продолжала наблюдать за работами по возведению временного пешеходного моста в обход разрушенной секции моста.
- Наблюдатели зафиксировали повреждения от огня из стрелкового оружия на двух гражданских объектах в Старомихайловке.
- СММ зафиксировала хвостовой стабилизатор от минометной мины на участке разведения в районе Золотого и нарушения режима прекращения огня на участках разведения в районе Золотого и Петровского.
- Миссия зафиксировала единицу вооружения, размещенную в нарушение линий отвода в неподконтрольном правительству Донецке.
- Наблюдатели видели противотанковые мины возле Веселой Горы и Докучаевска.
- СММ осуществляла мониторинг соблюдения режима прекращения огня для содействия обеспечению функционирования Донецкой фильтровальной станции, проведению ремонта на линиях электропередачи в Пикузах и на участке водопровода между Золотым-3 (Стахановцем) и Попасной.
- Доступ Миссии оставался ограниченным, в частности на трех блокпостах в неподконтрольных правительству районах Донецкой области и вблизи пункта пропуска на границе в неподконтрольном правительству районе Луганской области*.
- В Киеве команда СММ наблюдала за мирным протестом, связанным с недавними событиями в политике.

¹ На основании информации, поступившей от мониторинговых команд по состоянию на 19:30 2 октября 2019 года (по восточноевропейскому летнему времени).

Нарушения режима прекращения огня²



² Более подробная информация обо всех случаях нарушения режима прекращения огня, а также карты Донецкой и Луганской областей, где отмечены все места, упомянутые в отчете, представлены в приложении. В течение отчетного периода камера СММ в Первомайске не функционировала.

³ Включая взрывы.

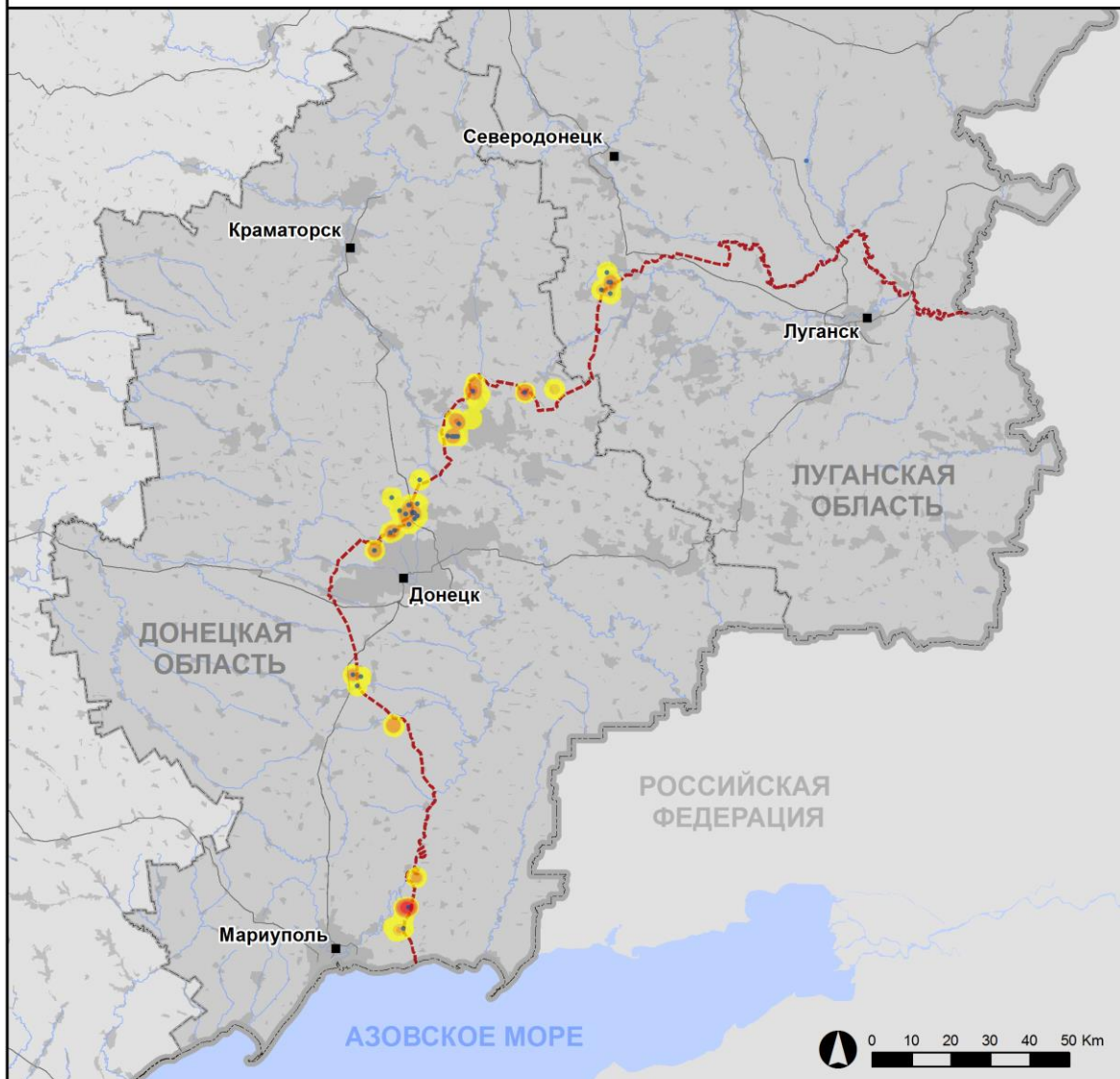
⁴ В том числе вследствие огня из вооружения неустановленного типа.

Карта зафиксированных нарушений режима прекращения огня



Организация по безопасности и сотрудничеству в Европе
Специальная мониторинговая миссия в Украине

Зафиксированные СММ нарушения режима прекращения огня 2 октября 2019 г.



Концентрация нарушений режима прекращения огня

- Высокая
-
- Низкая
- Взрыв
- Населенный пункт
- Линия соприкосновения (ориентир.)

Источники: административные границы — УКГВ ООН; дороги, реки — проект OpenStreetMap; море — VLIZ (2005), Акватории МГО; другое — ОБСЕ.

Система координат: WGS 1984 UTM Zone 37N

Данная карта предоставляется исключительно для наглядности. Отсутствие ошибок не гарантировано, а ее содержание не подразумевает, что СММ ОБСЕ утверждает или одобряет официальный статус карты.

© СММ ОБСЕ 2019 Не разрешается использовать, копировать, воспроизводить, передавать, транслировать, продавать, лицензировать или применять без предварительного разрешения со стороны ОБСЕ в письменном виде.
Создано: 03/10/2019

В Донецкой области СММ констатировала увеличение количества нарушений режима прекращения огня, зафиксировав при этом больше взрывов (около 180), по сравнению с [предыдущим отчетным периодом](#) (примерно 70 взрывов). Большинство нарушений режима прекращения огня было зафиксировано в районах к югу от н. п. Пищевик (подконтрольный правительству, 84 км к югу от Донецка), а именно 45 %, к северо-западу от н. п. Горловка (неподконтрольный правительству, 39 км к северо-востоку от Донецка), к востоко-северо-востоку от н. п. Майорск (подконтрольный правительству, 45 км к северо-востоку от Донецка) и к юго-западу от н. п. Светлодарск (подконтрольный правительству, 57 км к северо-востоку от Донецка), где было зафиксировано самое большое количество взрывов (55).

В Луганской области Миссия констатировала увеличение количества нарушений режима прекращения огня, зафиксировав при этом больше взрывов (ориентировочно 70), по сравнению с [предыдущим отчетным периодом](#) (14 взрывов). Большинство нарушений режима прекращения огня зафиксировано в восточном направлении от н. п. Попасная (подконтрольный правительству, 69 км к западу от Луганска), где наблюдатели слышали и видели, помимо прочего, 57 взрывов, оцененные как разрывы снарядов из вооружения неустановленного типа (см. ниже).

Повреждения от огня из стрелкового оружия двух гражданских объектов в Старомихайловке

В двухэтажном здании на ул. Октябрьской, 4, в н. п. Старомихайловка (неподконтрольный правительству, 15 км к западу от Донецка), где расположена стоматология, наблюдатели обнаружили дыру во внешней пластиковой дверной раме с западной стороны на втором этаже. Они также заметили дыру во внутренней алюминиевой двери (с западной стороны) в другой комнате на втором этаже. Выйдя из комнаты в коридор, они выявили еще одно отверстие 3,5 см в потолке и 3-см отверстие в полу. По их оценке, повреждения образовались в результате недавнего обстрела из стрелкового оружия. В хозяйственной постройке на ул. Октябрьской, 7, команда СММ зафиксировала 5-см отверстие в бетонной стене с северо-западной стороны, 5,5-см отверстие в деревянной двери с восточной стороны и царапины на северо-западной стене жилого строения, расположенного в 3 м к северо-востоку от этой постройки. По оценке Миссии, повреждения образовались вследствие недавнего попадания снаряда. Хозяева жилого здания (супружеская пара в возрасте от 50–59 лет) и владелец стоматологии (40–49 лет) сообщили, что здания были повреждены 28 сентября.

Участок разведения сил и средств в районе Станицы Луганской

Во второй половине дня 1 октября наблюдатели видели, как 7 работников из неподконтрольных правительству районов работали на северной крайней точке обходного пешеходного моста. По наблюдениям Миссии, работники устанавливали семь металлических пластин и перемещали еще 16 пластин. Команда Миссии видела, что на участке разведения завершены работы на гравийной основе шириной 1 м вдоль асфальтированной дороги, ведущей на север от разрушенной секции моста до укрытия международной гуманитарной организации.

Во второй половине дня 1 октября наблюдатели видели не менее 5 человек, которые проходили по обходному пешеходному мосту. 2 октября офицер Вооруженных сил Украины сообщил, что обходной пешеходный мост готов и остается лишь прикрепить деревянные заградительные планки. Наблюдатели видели, что деревянные заградительные планки привезли, а затем устанавливали на обходном мосту.

1 октября женщина в н. п. Луганск (неподконтрольный правительству) и еще одна женщина в н. п. Северодонецк (подконтрольный правительству, 74 км к северо-западу от Луганска) порознь рассказали о том, что они планируют провести видео-презентацию вблизи разрушенной секции моста по случаю Международного дня ненасилия. 2 октября наблюдатели видели, как две женщины прибыли из неподконтрольных правительству районов на участок севернее разрушенной секции моста. Впоследствии из неподконтрольных правительству районов к ним присоединились еще две женщины и женщина-видеооператор с телестудии в Луганске. Четыре женщины вместе давали интервью на камеру в течение примерно 1 часа. По их словам, они призывают к полному прекращению огня, усилению связей, в частности к восстановлению железнодорожного сообщения через линию соприкосновения. Они также подчеркнули необходимость увеличения количества контрольных пунктов въезда-выезда и создания безопасных участков для ожидания, а также доступа к санитарным помещениям и пунктам отдыха.

Другие участки разведения сил и средств⁵

За пределами участка разведения в районе н. п. Петровское (неподконтрольный правительству, 41 км к югу от Донецка), примерно в 630 м к северо-востоку от северо-восточного угла участка, наблюдатели видели 4 новых знака, предупреждающих о минной опасности (с надписями «Осторожно! Мины!» на русском языке), прикрепленных к красным деревянным палкам вдоль дороги, ведущей из н. п. Стыла (неподконтрольный правительству, 34 км к югу от Донецка) в Петровское. В тот же день, находясь в н. п. Богдановка (подконтрольный правительству, 41 км к юго-западу от Донецка), команда Миссии слышала 43 выстрела и 11 очередей из стрелкового оружия на расстоянии около 1–2 км к северо-северо-западу (по оценке, вне участка разведения, однако в пределах 5 км от его края)*.

В пределах участка разведения в районе н. п. Золотое (подконтрольный правительству, 60 км к западу от Луганска) наблюдатели снова видели хвостовой стабилизатор разорвавшейся 82-мм минометной мины, застрявший в асфальте автодороги Т1316 примерно в 1,2 км к югу от северного края участка разведения. Команда СММ смогла пересечь участок разведения в районе Золотого автодорогой Т1316 из неподконтрольных правительству районов в неподконтрольные и в обратном направлении. Находясь в Попасной, члены патруля Миссии слышали 11 взрывов неопределенного происхождения, а также слышали и видели примерно 60 взрывов, оцененных как разрывы снарядов вооружения неустановленного типа — все примерно в 5–9 км к востоку-северо-востоку, востоку и востоку-юго-востоку (по оценке, вне участка разведения в районе Золотого, однако в пределах 5 км от его края).

Отвод вооружения

СММ продолжала осуществлять мониторинг отвода вооружения, предусмотренного Меморандумом, а также Комплексом мер и Дополнением к нему.

Миссия зафиксировала единицу вооружения, размещенную в нарушение линий отвода в неподконтрольном правительству Донецке (более детальная информация содержится в таблице ниже).

⁵ Разведение предусмотрено [Рамочным решением Трехсторонней контактной группы о разведении сил и средств](#) от 21 сентября 2016 года.

Признаки военного присутствия и присутствия военного типа в зоне безопасности⁶

Подконтрольные правительству районы

1 октября

Беспилотный летательный аппарат (БПЛА) СММ малого радиуса действия обнаружил:

- 2 боевые машины пехоты (БМП-1 и БМП-1Кш) рядом с н. п. Попасная (69 км к западу от Луганска); и
- 1 боевую бронированную машину (ББМ; типа БМП) возле н. п. Гранитное (60 км к югу от Донецка).

Наблюдатели видели 1 бронетранспортер в н. п. Станица Луганская (16 км к северо-востоку от Луганска).

2 октября

Наблюдатели видели:

- 1 БМП-2 в Попасной; и
- 1 БТР-70 в н. п. Райгородка (34 км к северо-западу от Луганска).

Противотанковые мины возле Веселой Горы и Докучаевска, а также знак, предупреждающий о минной опасности, в Ясном

2 октября наблюдатели [снова](#) зафиксировали противотанковые мины на участке автодороги Н21 протяженностью 1,1 км. На расстоянии около 1,8 км к северо-востоку от н. п. Веселая Гора (неподконтрольный правительству, 16 км к северу от Луганска) и далее на юг команда Миссии зафиксировала 2 ряда по 11 противотанковых мин (ТМ-62М) в каждом поперек восточной полосы движения, а также 9 рядов из 53 противотанковых мин (ТМ-57 — 34 ед., ТМ-62ПЗ — 15 ед., ТМ-62М — 4 ед.) поперек западной полосы автодороги; по оценке, все мины принадлежат вооруженным формированиям.

На участке дороги между н. п. Докучаевск (неподконтрольный правительству, 30 км к юго-западу от Донецка) и н. п. Оленовка (неподконтрольный правительству, 23 км к юго-западу от Донецка), на северной окраине Докучаевска, на обочине с грунтовым покрытием наблюдатели снова видели 10 противотанковых мин (ТМ-62М), которые не были приведены в боевое положение (со вставленными предохранителями).

В н. п. Ясное (неподконтрольный правительству, 30 км к юго-западу от Донецка) команда СММ видела новый знак, предупреждающий о минной опасности (с надписью «Мины!» на русском языке) на деревянной палке, прикрепленной к бетонному блоку на асфальтированной дороге.

⁶ Наблюдатели зафиксировали наличие вооружения, которое не смогли верифицировать как отведенное, так как условия его хранения не соответствуют критериям, указанным в сообщении от 16 октября 2015 года относительно эффективного мониторинга и верификации отвода тяжелого вооружения, направленном СММ подписантам Комплекса мер.

Усилия СММ по содействию проведению ремонта и обеспечению функционирования объектов гражданской инфраструктуры

1 октября Миссия осуществляла мониторинг соблюдения режима прекращения огня для содействия проведению ремонта на линиях электропередачи в н. п. Пикузы (быв. Коминтерново; неподконтрольный правительству, 92 км к югу от Донецка).

2 октября СММ осуществляла мониторинг соблюдения режима прекращения огня для содействия проведению ремонта на участке водопровода между н. п. Золотое-3 (Стахановец; неподконтрольный правительству, 61 км к западу от Луганска) и Попасной. Миссия продолжала содействовать обеспечению функционирования Донецкой фильтровальной станции (15 км к северу от Донецка).

Приграничные районы, которые не контролируются правительством

Осуществляя мониторинг в пункте пропуска на границе вблизи н. п. Должанское (84 км к юго-востоку от Луганска) в течение примерно 20 минут, наблюдатели видели, что в Украину въехали 17 грузовиков (с украинскими номерными знаками) и зашли 3 человека. Они также видели, что из Украины выехали 6 автомобилей (5 с украинскими номерными знаками и 1 с табличками «ЛНР») и 17 тентованных грузовиков (11 с украинскими номерными знаками, 1 — с азербайджанскими и 5 с табличками «ЛНР»), а также вышли 5 человек.

Ведя наблюдение в пункте пропуска на границе около н. п. Новоборовицы (79 км к югу от Луганска) в течение примерно 15 минут, наблюдатели не зафиксировали никакого пассажиро-транспортного потока в каком-либо направлении.

Мирный протест в Киеве

На площади Независимости в Киеве команда СММ наблюдала за мирным протестом 3 000–3 500 человек (мужчины и женщины разного возраста), которые выступали с критикой против недавних событий в политике, связанных с отдельными районами Донецкой и Луганской областями.

***Ограничение свободы передвижения и другие препятствия в выполнении мандата СММ**

Деятельность по мониторингу и свобода передвижения СММ ограничены из-за угроз в области безопасности, включая риски, связанные с наличием мин и неразорвавшихся боеприпасов, а также другими препятствиями, которые ежедневно меняются. Мандат СММ предусматривает свободный и безопасный доступ по всей Украине. Все подписанты Комплекса мер согласились с необходимостью свободного и безопасного доступа, а также с тем, что ограничение свободы передвижения СММ является нарушением и что на подобные нарушения необходимо оперативно реагировать. Они также согласились с тем, что СЦКК должен содействовать такому реагированию и осуществлять общую координацию работ по разминированию. Однако вооруженные формирования в отдельных районах Донецкой и Луганской областей часто отказывают СММ в доступе к районам, прилегающим к неподконтрольным правительству участкам границы Украины (например, см. ниже). Деятельность СММ в Донецкой и Луганской областях оставалась ограниченной после того, как [23 апреля 2017 года недалеко от Пришиба произошел инцидент со смертельным исходом](#). В связи с этим способность Миссии осуществлять наблюдение была по-прежнему ограничена.

Запрет доступа:

- В пункте пропуска на границе возле н. п. Должанское (неподконтрольный правительству, 84 км к юго-востоку от Луганска) вооруженный член вооруженных формирований сказал патрулю Миссии покинуть этот район.
- На блокпосте, расположенном на северной окраине н. п. Петровское (неподконтрольный правительству, 41 км к югу от Донецка), вооруженный член вооруженных формирований снова отказал патрулю СММ в проезде, сославшись на «проведение работ по разминированию», тем самым ограничив доступ наблюдателей к камере СММ в Петровском.
- В н. п. Ясное (неподконтрольный правительству, 30 км к юго-западу от Донецка) трое вооруженных членов вооруженных формирований отказали патрулю Миссии в проезде, сославшись на «проведение разминирования» в данном районе.
- На блокпосте вооруженных формирований, расположенном в 600 м к западу от н. п. Верхнешироковское (неподконтрольный правительству, 85 км к югу от Донецка) двое вооруженных членов вооруженных формирований отказали патрулю Миссии в проезде, сославшись на «проведение антитеррористической операции в данном районе».
- На блокпосте вооруженных формирований, расположенном на восточном въезде в н. п. Шевченко (неподконтрольный правительству, 69 км к югу от Донецка), двое вооруженных членов вооруженных формирований отказали патрулю Миссии в проезде, сославшись на «боевые действия в данном районе» и «обеспокоенностью безопасностью СММ».

Регулярные ограничения на участках разведения сил и средств и из-за мин/неразорвавшихся боеприпасов:

- Не осуществив сплошное разминирование и извлечение неразорвавшихся боеприпасов, а также не устранив прочие преграды, стороны по-прежнему отказывали СММ в неограниченном доступе, а также в возможности передвигаться по отдельным дорогам, которые ранее были определены как важные для осуществления Миссией эффективного мониторинга и для передвижения гражданских лиц.

Доступ при условии:

- На блокпосте в н. п. Старомихайловка (неподконтрольный правительству, 15 км к западу от Донецка) трое членов вооруженных формирований не разрешали патрулю Миссии проехать в течение 98 минут. В итоге наблюдателям разрешили проехать в сопровождении автомобиля вооруженных формирований на все время пребывания патруля СММ в Старомихайловке.

Таблица вооружения

Вооружение, размещенное в нарушение линий отвода

Дата	К-во единиц вооружения	Вид вооружения	Место	Источник наблюдения
неподконтрольные правительству районы				
02.10.2019	1	самоходная гаубица (неустановленного типа)	Киевский район Донецка (5 км к северу от центра города)	патруль

Таблица нарушений режима прекращения огня по состоянию на 2 октября 2019 г.⁷

Месторасположение СММ	Место происшествия	Способ	К-во	Наблюдения	Описание	Вооружение	Дата, время
Камера СММ в н. п. Авдеевка (подконтрольный правительству, 17 км к С от Донецка)	2–4 км к ЮВ	зафиксировала	15	снаряд	ЮЗ–СВ	Н/Д	01.10, 18:51
	2–4 км к ЮВ	зафиксировала	1	снаряд	ЮЗ–СВ	Н/Д	01.10, 18:52
Камера СММ в н. п. Березовое (подконтрольный правительству, 31 км к ЮЗ от Донецка)	3–6 км к ЮВ	зафиксировала	1	снаряд	С–Ю	Н/Д	01.10, 18:44
	3–6 км к ЮВ	зафиксировала	1	взрыв	взрыв в воздухе	Н/Д	01.10, 18:44
	5–7 км к ЮЮВ	зафиксировала	1	взрыв	неопределенного происхождения	Н/Д	01.10, 18:55
	2–4 км к ЮЮВ	зафиксировала	6	снаряд	ЮЗ–СВ	Н/Д	01.10, 22:35
	2–4 км к ЮЮВ	зафиксировала	2	снаряд	ЮЗ–СВ	Н/Д	01.10, 22:36
	2–4 км к ЮЮВ	зафиксировала	1	взрыв	неопределенного происхождения	Н/Д	01.10, 22:42
Камера СММ в н. п. Чермалык (подконтрольный правительству, 77 км к Ю от Донецка)	2–4 км к ЮВ	зафиксировала	16	снаряд	ЗЮЗ–ВСВ	Н/Д	01.10, 20:12
	2–4 км к ЮВ	зафиксировала	2	снаряд	ВСВ–ЗЮЗ	Н/Д	02.10, 01:13
	2–4 км к ЮВ	зафиксировала	4	снаряд	ЗЮЗ–ВСВ	Н/Д	02.10, 02:18
	2–4 км к ЮВ	зафиксировала	2	снаряд	СВ–ЮЗ	Н/Д	02.10, 02:56
	2–4 км к ЮВ	зафиксировала	1	снаряд	ЗЮЗ–ВСВ	Н/Д	02.10, 02:56
	Камера СММ на Донецкой фильтровальной станции (15 км к С от Донецка)	1–3 км к ЮЮЗ	зафиксировала	1	снаряд	СЗ–ЮВ	Н/Д
1–3 км к ЮЮЗ		зафиксировала	1	снаряд	СЗ–ЮВ	Н/Д	01.10, 18:51
0,5–1 км к ЮЮЗ		зафиксировала	1	взрыв	неопределенного происхождения	Н/Д	01.10, 22:09
100–200 м к ЮЮЗ		зафиксировала	1	снаряд	З–В	Н/Д	01.10, 22:13
100–200 м к ЮЮЗ		зафиксировала	2	снаряд	З–В	Н/Д	01.10, 22:14
100–200 м к ЮЮЗ		зафиксировала	1	вспышка дульного пламени		Н/Д	01.10, 22:14
300–700 м к ЮЮЗ		зафиксировала	1	снаряд	С–Ю	Н/Д	01.10, 22:14
0,5–1 км к ЮЮВ		зафиксировала	1	взрыв	взрыв в воздухе	Н/Д	01.10, 22:14
100–200 м к ЮЮЗ		зафиксировала	2	снаряд	З–В	Н/Д	01.10, 22:15
100–200 м к ЮЮЗ		зафиксировала	1	снаряд	З–В	Н/Д	01.10, 22:16
300–700 м к ЮЮЗ	зафиксировала	1	осветительная ракета	З–В	Н/Д	01.10, 22:24	

⁷ В таблице указаны исключительно те инциденты, которые наблюдатели СММ видели/слышали лично, а также те случаи, которые СММ оценивает как учения с боевой стрельбой, контролируемые взрывы и т.п. Указанные детали — а именно расстояние, направление, тип оружия и т.д. — основаны на оценках, сделанных наблюдателями на местах, и необязательно всегда являются точными. Надпись «нет данных» (Н/Д) означает, что СММ не смогла подтвердить информацию из-за расстояния, погодных условий и/или по другим причинам. Нарушения режима прекращения огня, зафиксированные параллельно несколькими патрулями, отражаются в таблице только один раз.

Месторасположение СММ	Место происшествия	Способ	К-во	Наблюдения	Описание	Вооружение	Дата, время
	300–700 м к ЮЮЗ	зафиксировала	2	взрыв	взрыв в воздухе	Н/Д	01.10, 22:33
	300–500 м к ЮЮЗ	зафиксировала	2	вспышка дульного пламени		Н/Д	01.10, 22:33
	300–500 м к Ю	зафиксировала	1	снаряд	СЗ–ЮВ	Н/Д	01.10, 22:36
	400–700 м к ЮЗ	зафиксировала	26	вспышка дульного пламени		Н/Д	01.10, 22:36
	300–700 м к ЮЮЗ	зафиксировала	4	взрыв	неопределенного происхождения	Н/Д	01.10, 22:36
	300–700 м к ЮЮЗ	зафиксировала	1	взрыв	взрыв в воздухе	Н/Д	01.10, 22:40
	300–700 м к ЮЮЗ	зафиксировала	4	взрыв	неопределенного происхождения	Н/Д	02.10, 00:14
Камера СММ к В от н. п. Ломакино (подконтрольный правительству, 90 км к Ю от Донецка)	2–4 км к ВСВ	зафиксировала	4	снаряд	ЮВ–СЗ	Н/Д	01.10, 18:50
	2–6 км к ВСВ	зафиксировала	2	снаряд	ЮВ–СЗ	Н/Д	01.10, 20:50
	2–6 км к ВСВ	зафиксировала	8	снаряд	ЮВ–СЗ	Н/Д	01.10, 20:51
	2–6 км к ВСВ	зафиксировала	2	снаряд	ЮВ–СЗ	Н/Д	01.10, 20:52
	2–4 км к СВ	зафиксировала	1	вспышка дульного пламени		Н/Д	01.10, 21:14
	4–6 км к ВСВ	зафиксировала	1	взрыв	неопределенного происхождения	Н/Д	01.10, 22:13
Камера СММ на КПВВ у н. п. Майорск (подконтрольный правительству, 45 км к СВ от Донецка)	2–5 км к ВЮВ	зафиксировала	4	снаряд	Ю–С	Н/Д	01.10, 20:43
	2–3 км к ВСВ	зафиксировала	2	снаряд	С–Ю	Н/Д	01.10, 20:57
	2–3 км к ВСВ	зафиксировала	4	снаряд	С–Ю	Н/Д	01.10, 20:58
	3–5 км к В	зафиксировала	1	осветительная ракета	выпущенный(-ая) вверх	Н/Д	01.10, 21:14
	2–3 км к ВСВ	зафиксировала	1	снаряд	С–Ю	Н/Д	01.10, 21:34
	2–3 км к ВСВ	зафиксировала	3	снаряд	Ю–С	Н/Д	01.10, 21:35
	3–5 км к ВСВ	зафиксировала	множество	снаряд	Ю–С	Н/Д	01.10, 21:35
	3–5 км к В	зафиксировала	3	снаряд	ЗСЗ–ВЮВ	Н/Д	01.10, 21:42
	2–3 км к ВСВ	зафиксировала	4	снаряд	СВ–ЮЗ	Н/Д	01.10, 21:42
	2–3 км к ВСВ	зафиксировала	2	снаряд	С–Ю	Н/Д	01.10, 21:42
	2–3 км к ВСВ	зафиксировала	1	взрыв		Н/Д	01.10, 21:51
	2–3 км к ВСВ	зафиксировала	12	снаряд	С–Ю	Н/Д	01.10, 22:08
	2–3 км к ВСВ	зафиксировала	4	снаряд	С–Ю	Н/Д	01.10, 22:10
	2–3 км к ВСВ	зафиксировала	3	снаряд	С–Ю	Н/Д	01.10, 22:13
	2–3 км к ВСВ	зафиксировала	3	снаряд	С–Ю	Н/Д	01.10, 22:43
	2–3 км к ВСВ	зафиксировала	2	снаряд	С–Ю	Н/Д	01.10, 22:44
	2–3 км к ВСВ	зафиксировала	11	снаряд	С–Ю	Н/Д	01.10, 23:34
	2–3 км к ВСВ	зафиксировала	2	снаряд	С–Ю	Н/Д	02.10, 00:31
	2–3 км к ВСВ	зафиксировала	10	снаряд	С–Ю	Н/Д	02.10, 02:27
	2–3 км к ВСВ	зафиксировала	1	снаряд	С–Ю	Н/Д	02.10, 02:35
	3–5 км к СВ	зафиксировала	25	снаряд	СЗ–ЮВ	Н/Д	02.10, 02:43
	2–3 км к ВСВ	зафиксировала	5	снаряд	С–Ю	Н/Д	02.10, 03:01
	2–3 км к ВСВ	зафиксировала	6	снаряд	С–Ю	Н/Д	02.10, 03:14
2–3 км к ВСВ	зафиксировала	6	снаряд	С–Ю	Н/Д	02.10, 04:00	
2–3 км к ВСВ	зафиксировала	4	снаряд	С–Ю	Н/Д	02.10, 04:32	
Камера СММ на КПВВ у н. п. Пищевик (подконтрольный правительству, 84 км к Ю от Донецка)	4–6 км к Ю	зафиксировала	2	снаряд	СЗ–ЮВ	Н/Д	01.10, 19:03
	4–6 км к Ю	зафиксировала	3	снаряд	СВ–ЮЗ	Н/Д	01.10, 19:24
	2–4 км к Ю	зафиксировала	1	снаряд	З–В	Н/Д	01.10, 20:49
	2–4 км к Ю	зафиксировала	1	снаряд	З–В	Н/Д	01.10, 20:50
	2–4 км к Ю	зафиксировала	8	снаряд	З–В	Н/Д	01.10, 20:51
	2–4 км к Ю	зафиксировала	4	снаряд	З–В	Н/Д	01.10, 20:52
	2–4 км к Ю	зафиксировала	2	снаряд	выпущенный(-ая) вверх	Н/Д	01.10, 20:55
	2–4 км к ЮЮВ	зафиксировала	37	снаряд	З–В	Н/Д	01.10, 20:56
	2–4 км к ЮЮВ	зафиксировала	18	снаряд	З–В	Н/Д	01.10, 20:57
2–4 км к Ю	зафиксировала	18	снаряд	З–В	Н/Д	01.10, 20:58	

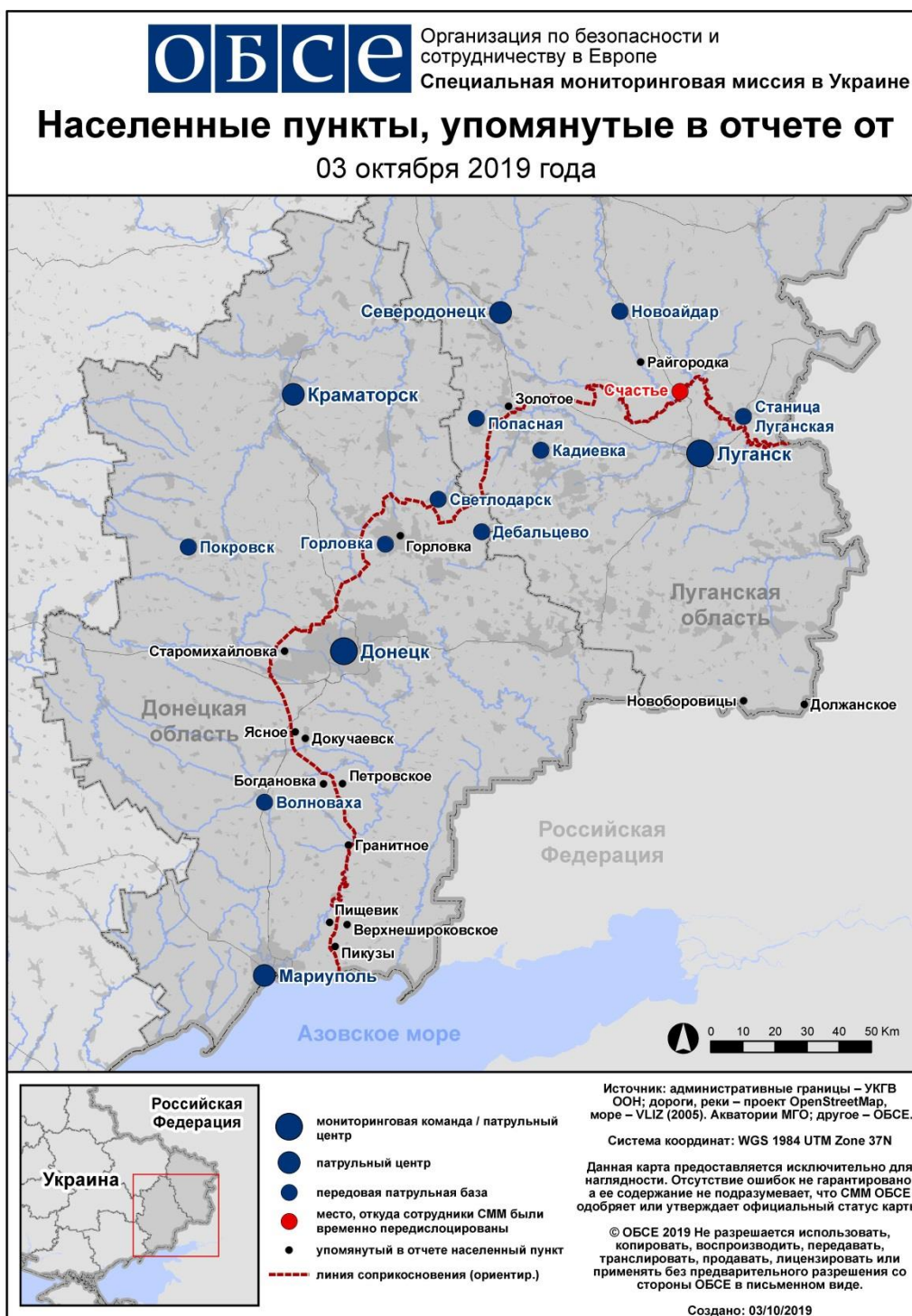
Месторасположение СММ	Место происшествия	Способ	К-во	Наблюдения	Описание	Вооружение	Дата, время
	2-4 км к ЮЮВ	зафиксировала	16	снаряд	3-В	Н/Д	01.10, 20:59
	2-4 км к Ю	зафиксировала	8	снаряд	3-В	Н/Д	01.10, 21:01
	2-4 км к ЮЮВ	зафиксировала	8	снаряд	3-В	Н/Д	01.10, 21:02
	2-4 км к ЮЮВ	зафиксировала	4	снаряд	3-В	Н/Д	01.10, 21:03
	2-4 км к Ю	зафиксировала	11	снаряд	3-В	Н/Д	01.10, 21:04
	2-4 км к Ю	зафиксировала	6	снаряд	3-В	Н/Д	01.10, 21:05
	2-4 км к Ю	зафиксировала	26	снаряд	3-В	Н/Д	01.10, 21:06
	2-4 км к ЮЮВ	зафиксировала	18	снаряд	3-В	Н/Д	01.10, 21:07
	2-4 км к ЮЮВ	зафиксировала	13	снаряд	3-В	Н/Д	01.10, 21:08
	2-4 км к ЮЮВ	зафиксировала	2	снаряд	ВСВ-3ЮЗ	Н/Д	01.10, 21:08
	2-4 км к ЮЮВ	зафиксировала	9	снаряд	3-В	Н/Д	01.10, 21:09
	2-4 км к ЮЮВ	зафиксировала	1	снаряд	3-В	Н/Д	01.10, 21:11
	2-4 км к Ю	зафиксировала	4	снаряд	3-В	Н/Д	01.10, 21:14
	2-4 км к Ю	зафиксировала	1	снаряд	СВ-ЮЗ	Н/Д	01.10, 21:14
	2-4 км к Ю	зафиксировала	1	снаряд	3-В	Н/Д	01.10, 21:15
	2-4 км к Ю	зафиксировала	2	снаряд	3-В	Н/Д	01.10, 21:16
	2-4 км к Ю	зафиксировала	5	снаряд	3-В	Н/Д	01.10, 21:17
	2-4 км к ЮЮВ	зафиксировала	17	снаряд	3-В	Н/Д	01.10, 21:18
	2-4 км к ЮЮВ	зафиксировала	10	снаряд	3-В	Н/Д	01.10, 21:20
	2-4 км к ЮЮВ	зафиксировала	1	взрыв	неопределенного происхождения	Н/Д	01.10, 21:20
	2-4 км к Ю	зафиксировала	5	снаряд	с ССВ на ЮЮЗ	Н/Д	01.10, 21:21
	2-4 км к ЮЮВ	зафиксировала	5	снаряд	3-В	Н/Д	01.10, 21:22
	2-4 км к ЮЮВ	зафиксировала	1	снаряд	СВ-ЮЗ	Н/Д	01.10, 21:22
	2-4 км к ЮЮВ	зафиксировала	13	снаряд	3-В	Н/Д	01.10, 21:23
	2-4 км к Ю	зафиксировала	5	снаряд	СВ-ЮЗ	Н/Д	01.10, 21:23
	2-4 км к ЮЮВ	зафиксировала	24	снаряд	3-В	Н/Д	01.10, 21:24
	2-4 км к ЮЮВ	зафиксировала	30	снаряд	3-В	Н/Д	01.10, 21:25
	2-4 км к ЮЮВ	зафиксировала	24	снаряд	3-В	Н/Д	01.10, 21:26
	2-4 км к ЮЮВ	зафиксировала	15	снаряд	3-В	Н/Д	01.10, 21:27
	2-4 км к ЮЮВ	зафиксировала	20	снаряд	ЗСЗ-ВЮВ	Н/Д	01.10, 21:28
	2-4 км к Ю	зафиксировала	1	снаряд	ВСВ-3ЮЗ	Н/Д	01.10, 21:28
	2-4 км к ЮЮВ	зафиксировала	1	взрыв	неопределенного происхождения	Н/Д	01.10, 21:28
	2-4 км к ЮЮВ	зафиксировала	2	снаряд	3-В	Н/Д	01.10, 21:29
	2-4 км к Ю	зафиксировала	1	снаряд	ЗСЗ-ВЮВ	Н/Д	01.10, 21:29
	2-4 км к ЮЮВ	зафиксировала	18	снаряд	3-В	Н/Д	01.10, 21:31
	2-4 км к ЮЮВ	зафиксировала	4	снаряд	ВСВ-3ЮЗ	Н/Д	01.10, 21:31
	2-4 км к ЮЮВ	зафиксировала	16	снаряд	ЗСЗ-ВЮВ	Н/Д	01.10, 21:34
	2-4 км к Ю	зафиксировала	2	снаряд	ВСВ-3ЮЗ	Н/Д	01.10, 21:37
	2-4 км к ЮЮВ	зафиксировала	3	снаряд	3-В	Н/Д	01.10, 21:38
	2-4 км к Ю	зафиксировала	1	снаряд	СВ-ЮЗ	Н/Д	01.10, 21:38
	2-4 км к ЮЮВ	зафиксировала	1	взрыв	неопределенного происхождения	Н/Д	01.10, 21:38
	2-4 км к Ю	зафиксировала	7	снаряд	3-В	Н/Д	01.10, 21:39
	2-4 км к Ю	зафиксировала	6	снаряд	3-В	Н/Д	01.10, 21:43
	2-4 км к Ю	зафиксировала	8	снаряд	ЗСЗ-ВЮВ	Н/Д	01.10, 21:44
	2-4 км к ЮЮВ	зафиксировала	1	снаряд	3-В	Н/Д	01.10, 21:44
	2-4 км к Ю	зафиксировала	14	снаряд	ЗСЗ-ВЮВ	Н/Д	01.10, 21:46
	2-4 км к Ю	зафиксировала	1	снаряд	СВ-ЮЗ	Н/Д	01.10, 21:46
	2-4 км к Ю	зафиксировала	23	снаряд	3-В	Н/Д	01.10, 21:47
	2-4 км к Ю	зафиксировала	15	снаряд	ЗСЗ-ВЮВ	Н/Д	01.10, 21:48
	2-4 км к Ю	зафиксировала	2	снаряд	3-В	Н/Д	01.10, 21:53
	2-4 км к Ю	зафиксировала	14	снаряд	ЗСЗ-ВЮВ	Н/Д	01.10, 21:54
	2-4 км к ЮЮВ	зафиксировала	1	снаряд	3-В	Н/Д	01.10, 21:59
	2-4 км к Ю	зафиксировала	5	снаряд	ВСВ-3ЮЗ	Н/Д	01.10, 22:05
	2-4 км к Ю	зафиксировала	2	снаряд	ВСВ-3ЮЗ	Н/Д	01.10, 22:10
	2-4 км к ЮЮВ	зафиксировала	14	снаряд	3-В	Н/Д	01.10, 23:19
	2-4 км к Ю	зафиксировала	1	снаряд	3-В	Н/Д	01.10, 23:58
	2-4 км к Ю	зафиксировала	3	снаряд	ЗСЗ-ВЮВ	Н/Д	01.10, 23:59
	2-4 км к Ю	зафиксировала	2	снаряд	3-В	Н/Д	02.10, 00:00
	2-4 км к Ю	зафиксировала	1	снаряд	3-В	Н/Д	02.10, 00:01

Месторасположение СММ	Место происшествия	Способ	К-во	Наблюдения	Описание	Вооружение	Дата, время
	2-4 км к Ю	зафиксировала	2	снаряд	З-В	Н/Д	02.10, 00:02
	2-4 км к Ю	зафиксировала	1	снаряд	З-В	Н/Д	02.10, 00:15
	2-4 км к ЮЮВ	зафиксировала	1	взрыв	неопределенного происхождения	Н/Д	02.10, 00:15
	2-4 км к Ю	зафиксировала	1	снаряд	ВСВ-ЗЮЗ	Н/Д	02.10, 00:21
	2-4 км к Ю	зафиксировала	1	снаряд	ВСВ-ЗЮЗ	Н/Д	02.10, 02:42
	2-4 км к Ю	зафиксировала	1	снаряд	ВСВ-ЗЮЗ	Н/Д	02.10, 03:04
	2-4 км к Ю	зафиксировала	1	снаряд	ЗСЗ-ВЮВ	Н/Д	02.10, 03:07
Камера СММ в н. п. Светлодарск (подконтрольный правительству, 57 км к СВ от Донецка)	4-6 км к ВЮВ	зафиксировала	13	снаряд	Ю-С	Н/Д	01.10, 19:28
Примерно 1 км к С от железнодорожного вокзала в н. п. Ясиноватая (неподконтрольный правительству, 16 км к СВ от Донецка)	2-3 км к СЗ	слышали	1	взрыв	неопределенного происхождения	Н/Д	02.10, 08:48
	2-3 км к ЮЗ	слышали	1	взрыв	неопределенного происхождения	Н/Д	02.10, 09:16
	1-2 км к ЮЗ	слышали	2	выстрел		стрелковое оружие	02.10, 09:22
	1-2 км к ЮЗ	слышали	2	выстрел		стрелковое оружие	02.10, 12:33
	1-2 км к ЮЗ	слышали	3	взрыв	неопределенного происхождения	Н/Д	02.10, 12:40
	1-2 км к ЮЗ	слышали	2	выстрел		стрелковое оружие	02.10, 14:30
	4-5 км к ЮЗ	слышали	11	взрыв	неопределенного происхождения	Н/Д	02.10, 14:56-14:58
Примерно 1 км к В от н. п. Крутая Балка (неподконтрольный правительству, 16 км к С от Донецка)	3-4 км к З	слышали	3	взрыв	неопределенного происхождения	Н/Д	02.10, 10:12-10:13
	2-3 км к З	слышали	2	выстрел		стрелковое оружие	02.10, 10:12-10:13
	3-4 км к З	слышали	2	взрыв	неопределенного происхождения	Н/Д	02.10, 10:15
	3-4 км к З	слышали	1	взрыв	неопределенного происхождения	Н/Д	02.10, 10:18
	3-4 км к З	слышали	12	взрыв	неопределенного происхождения	Н/Д	02.10, 10:24-10:25
Примерно 2 км к В от н. п. Авдеевка (подконтрольный правительству, 17 км к С от Донецка)	2-3 км к ЮЮВ	слышали	5	взрыв	неопределенного происхождения	Н/Д	02.10, 10:12
	2-3 км к ЮЮВ	слышали	2	взрыв	неопределенного происхождения	Н/Д	02.10, 10:15
	2-3 км к ЮЮВ	слышали	1	взрыв	неопределенного происхождения	Н/Д	02.10, 10:18
	2-3 км к ЮЮВ	слышали	12	взрыв	неопределенного происхождения	Н/Д	02.10, 10:25-10:27
ЮВ окраина н. п. Авдеевка (подконтрольный правительству, 17 км к С от Донецка)	4-6 км к ЮЮЗ	слышали	16	взрыв	неопределенного происхождения	Н/Д	02.10, 14:57-15:00
	4-6 км к ЮЮЗ	слышали	2	взрыв	неопределенного происхождения	Н/Д	02.10, 15:05
Примерно 8,5 км к СЗ от центра н. п. Донецк (неподконтрольный правительству)	2 км к З	слышали	6	взрыв	неопределенного происхождения	Н/Д	02.10, 14:42
	2 км к З	слышали	3	очередь		стрелковое оружие	02.10, 14:42
	2 км к З	слышали	5	очередь		стрелковое оружие	02.10, 14:55
	2 км к З	слышали	2	выстрел		стрелковое оружие	02.10, 14:58
	4-6 км к ССВ	слышали	2	взрыв	неопределенного происхождения	Н/Д	02.10, 14:58
	4-6 км к ССВ	слышали	4	выстрел		крупнокалиберный пулемет	02.10, 14:58
	2 км к З	слышали	6	выстрел		стрелковое оружие	02.10, 15:00
	4-6 км к ССВ	слышали	1	взрыв	неопределенного происхождения	Н/Д	02.10, 15:02
	4-6 км к ССВ	слышали	2	взрыв	неопределенного происхождения	Н/Д	02.10, 15:04
	2 км к З	слышали	19	выстрел		стрелковое оружие	02.10, 15:06
	4-6 км к ССВ	слышали	3	взрыв	неопределенного происхождения	Н/Д	02.10, 15:06

Месторасположение СММ	Место происшествия	Способ	К-во	Наблюдения	Описание	Вооружение	Дата, время
	4–6 км к ССВ	слышали	15	очередь		крупнокалиберный пулемет	02.10, 15:06
	2 км к З	слышали	2	взрыв	неопределенного происхождения	Н/Д	02.10, 15:08
н. п. Богдановка (подконтрольный правительству, 41 км к ЮЗ от Донецка)	1–2 км к ССЗ	слышали	28	выстрел	по оценке, за пределами участка разведения в районе Петровского	стрелковое оружие	02.10, 10:30–10:38
	1–2 км к ССЗ	слышали	11	очередь	по оценке, за пределами участка разведения в районе Петровского	стрелковое оружие	02.10, 10:30–10:38
	1 км к ССЗ	слышали	15	выстрел	по оценке, за пределами участка разведения	стрелковое оружие	02.10, 10:49–10:58
н. п. Светлодарск (подконтрольный правительству, 57 км к СВ от Донецка)	3–5 км к ЮЗ	слышали	1	взрыв	неопределенного происхождения	Н/Д	01.10, 18:38
	3–5 км к ЮЗ	слышали	1	взрыв	неопределенного происхождения	Н/Д	01.10, 18:50
	3–5 км к ЮЗ	слышали	12	взрыв	неопределенного происхождения	Н/Д	01.10, 19:25–19:40
	3–5 км к ЮЗ	слышали	6	взрыв	неопределенного происхождения	Н/Д	01.10, 20:34–20:45
	3–5 км к ЮЗ	слышали	6	взрыв	неопределенного происхождения	Н/Д	01.10, 20:50–20:55
	3–5 км к ЮЗ	слышали	6	очередь		крупнокалиберный пулемет	01.10, 20:55
	3–5 км к ЮЗ	слышали	4	очередь		крупнокалиберный пулемет	01.10, 21:10–21:16
	3–5 км к ЮЗ	слышали	2	взрыв	неопределенного происхождения	Н/Д	01.10, 21:39
	3–5 км к ЮЗ	слышали	11	взрыв	неопределенного происхождения	Н/Д	01.10, 21:50–22:00
	3–5 км к ЮЗ	слышали	4	очередь		крупнокалиберный пулемет	01.10, 21:50–21:55
	3–5 км к ЮЗ	слышали	6	взрыв	неопределенного происхождения	Н/Д	01.10, 22:32–22:45
	3–5 км к ЮЗ	слышали	15	очередь		крупнокалиберный пулемет	01.10, 22:35–22:45
	3–5 км к ЮЗ	слышали	1	взрыв	неопределенного происхождения	Н/Д	02.10, 17:24
	3–5 км к ЮЗ	слышали	5	очередь		крупнокалиберный пулемет	02.10, 17:30
	3–5 км к ЮЗ	слышали	12	очередь		крупнокалиберный пулемет	02.10, 17:35–17:40
	3–5 км к ЮЗ	слышали	2	взрыв	неопределенного происхождения	Н/Д	02.10, 17:48–17:55
	3–5 км к ЮЗ	слышали	2	взрыв	неопределенного происхождения	Н/Д	02.10, 17:59–18:10
	3–5 км к ЮЗ	слышали	2	взрыв	неопределенного происхождения	Н/Д	02.10, 18:12–18:17
3–5 км к ЮЗ	слышали	3	взрыв	неопределенного происхождения	Н/Д	02.10, 18:22–18:29	
н. п. Горловка (неподконтрольный правительству, 39 км к СВ от Донецка)	4–5 км к СЗ	слышали	3	взрыв	неопределенного происхождения	Н/Д	01.10, 19:43
	4–5 км к С	слышали	1	очередь		стрелковое оружие	01.10, 19:46
	4–6 км к СЗ	слышали	12	очередь		стрелковое оружие	01.10, 20:17
	3–4 км к З	слышали	1	взрыв	неопределенного происхождения	Н/Д	01.10, 20:33
	4–5 км к З	слышали	10	выстрел		стрелковое оружие	01.10, 20:36
	4–5 км к СЗ	слышали	2	очередь		крупнокалиберный пулемет	01.10, 20:37
	4–6 км к СЗ	слышали	16	очередь		крупнокалиберный пулемет	01.10, 20:39
	4–6 км к З	слышали	1	взрыв	неопределенного	Н/Д	01.10, 20:41

Месторасположение СММ	Место происшествия	Способ	К-во	Наблюдения	Описание	Вооружение	Дата, время
					происхождения		
	4–6 км к З	слышали	22	очередь		крупнокалиберный пулемет	01.10, 20:42
	3–5 км к З	слышали	2	взрыв	неопределенного происхождения	Н/Д	01.10, 20:47
	4–6 км к З	слышали	1	взрыв	неопределенного происхождения	Н/Д	01.10, 20:48
	4–6 км к З	слышали	3	очередь		крупнокалиберный пулемет	01.10, 20:48
	3–5 км к З	слышали	1	очередь		стрелковое оружие	01.10, 20:49
	3–5 км к З	слышали	1	взрыв	неопределенного происхождения	Н/Д	01.10, 20:55
	4–6 км к З	слышали	5	выстрел		зенитная установка (ЗУ-23, 23 мм)	01.10, 20:56
	4–5 км к З	слышали	1	взрыв	неопределенного происхождения	Н/Д	01.10, 21:04
	4–5 км к З	слышали	1	взрыв	неопределенного происхождения	Н/Д	01.10, 21:06
	4–5 км к З	слышали	6	очередь		стрелковое оружие	01.10, 21:13–21:16
	5–7 км к З	слышали	1	взрыв	неопределенного происхождения	Н/Д	01.10, 21:38
	4–6 км к СЗ	слышали	2	очередь		крупнокалиберный пулемет	01.10, 22:29
	5–7 км к СЗ	слышали	18	очередь		крупнокалиберный пулемет	01.10, 22:33
	5–7 км к СЗ	слышали	12	очередь		крупнокалиберный пулемет	01.10, 22:35
	4–6 км к СЗ	слышали	7	выстрел		стрелковое оружие	01.10, 23:23
	4–6 км к СЗ	слышали	4	выстрел		стрелковое оружие	01.10, 23:29
	4–6 км к СЗ	слышали	1	выстрел		стрелковое оружие	01.10, 23:34
Примерно 500 м к СВ от н. п. Каменка (подконтрольный правительству, 20 км к С от Донецка)	4–5 км к ЗЮЗ	слышали	1	взрыв	неопределенного происхождения	Н/Д	02.10, 09:17
	5–6 км к ЮЮЗ	слышали	5	взрыв	неопределенного происхождения	Н/Д	02.10, 10:10–10:12
	3–5 км к СВ	слышали	1	взрыв	неопределенного происхождения	Н/Д	02.10, 14:08
1 км к С от н. п. Дмитровка (подконтрольный правительству, 43 км к С от Луганска)	1–2 км к С	слышали	3	взрыв	неопределенного происхождения	Н/Д	02.10, 10:32–10:38
С окраина н. п. Попасная (подконтрольный правительству, 69 км к З от Луганска)	6–8 км к В	слышали и видели	36	взрыв	разрыв (по оценке, за пределами участка разведения в районе Золотого)	Н/Д	02.10, 16:17–17:13
	5–8 км к ВСВ	слышали и видели	6	взрыв	разрыв (по оценке, за пределами участка разведения в районе Золотого)	Н/Д	02.10, 16:35–17:00
	4–6 км к ВЮВ	слышали и видели	14	взрыв	разрыв (по оценке, за пределами участка разведения в районе Золотого)	Н/Д	02.10, 16:42–17:05
	6–9 км к ВЮВ	слышали	11	взрыв	неопределенного происхождения (по оценке, за пределами участка разведения в районе Золотого)	Н/Д	02.10, 16:45–17:05
	5–8 км к В	слышали и видели	1	взрыв	разрыв (по оценке, за пределами участка разведения в районе Золотого)	Н/Д	02.10, 17:17

Карта Донецкой и Луганской областей⁸



⁸ По решению Постоянного совета №1117 от 21 марта 2014 года, СММ базируется в десяти городах на всей территории Украины (Херсон, Одесса, Львов, Ивано-Франковск, Харьков, Донецк, Днепр, Черновцы, Луганск и Киев). Эта карта восточной Украины предназначена для иллюстративных целей. На ней указаны населенные пункты, упомянутые в отчете, а также те, где находятся офисы СММ (команды наблюдателей, представительства и передовые патрульные базы) в Донецкой и Луганской областях. (Красным цветом выделено передовую патрульную базу, с которой сотрудники СММ были временно передислоцированы на основании рекомендаций экспертов по безопасности из некоторых государств-участников ОБСЕ и с учетом требований СММ по безопасности. СММ использует эти помещения в светлую пору суток, а также патрулирует в этом населенном пункте днем).