

Ежедневный отчет №219/2019

по состоянию на 16 сентября 2019 года¹

Краткое изложение

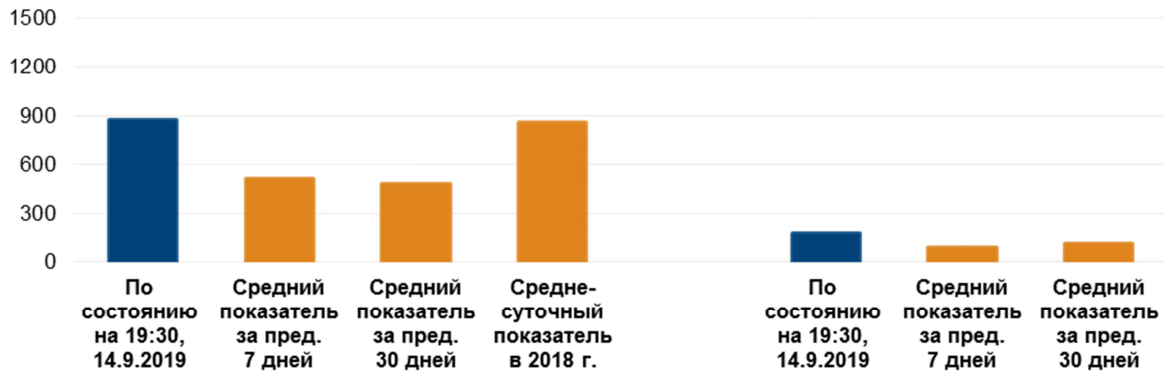
- С вечера 13 по вечер 14 сентября СММ констатировала увеличение количества нарушений режима прекращения огня в Донецкой области и уменьшение количества таких нарушений в Луганской области по сравнению с предыдущим отчетным периодом.
- За период с вечера 14 по вечер 15 сентября Миссия констатировала уменьшение количества нарушений режима прекращения огня в Донецкой области и аналогичный уровень таких нарушений в Луганской области по сравнению с предыдущими сутками.
- 15 сентября наблюдатели видели свежие повреждения жилых домов вследствие огня из стрелкового оружия в Ясиноватой и Золотом-5 (Михайловке).
- На участке разведения сил и средств в районе Станицы Луганской наблюдатели видели, как работники с подконтрольных правительству районов проводили работы на дороге севернее разрушенной секции моста, а также как члены вооруженных формирований собирали обломки и сваривали металлические элементы в верхней части мостовой конструкции.
- Команда СММ зафиксировала наличие противотанковых мин вблизи участка разведения в районе Петровского.
- Миссия зафиксировала оружие, размещенное в нарушение линий отвода по обе стороны от линии соприкосновения, в том числе на территории аэропорта к югу от Луганска.
- СММ осуществляла мониторинг соблюдения режима прекращения огня для обеспечения функционирования жизненно важных объектов гражданской инфраструктуры и для обеспечения возможности бурения скважин вблизи Раевки.
- Доступ наблюдателей оставался ограниченным, в частности на блокпостах вблизи неподконтрольных правительству Заиченко и Петровского*.

¹ На основе информации, поступившей по состоянию на 8 сентября 2019 года, 19:30 (по восточноевропейскому летнему времени).

Нарушения режима прекращения огня²

Количество зафиксированных нарушений режима прекращения огня³

Количество зафиксированных взрывов⁴



² Более подробная информация обо всех случаях нарушения режима прекращения огня, а также карты Донецкой и Луганской областей, где отмечены все места, упомянутые в отчете, представлены в приложении. В течение отчетного периода камера СММ в Чермалыке не функционировала.

³ Включая взрывы.

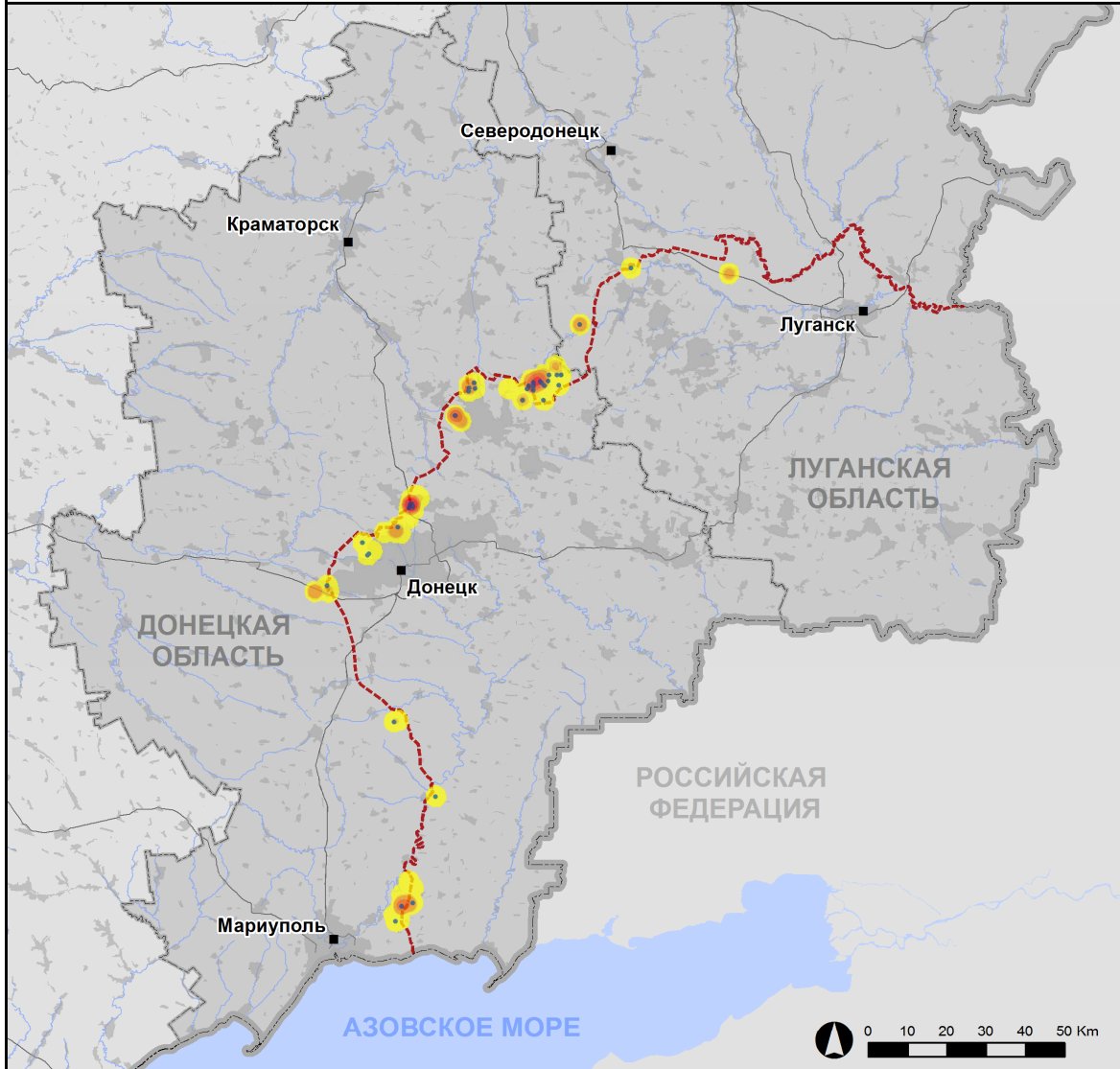
⁴ В том числе вследствие огня из вооружения неустановленного типа.

Карта зафиксированных нарушений режима прекращения огня



Организация по безопасности и сотрудничеству в Европе
Специальная мониторинговая миссия в Украине

Зафиксированные СММ нарушения режима прекращения огня 14 - 15 сентября 2019 г.



Концентрация нарушений режима прекращения огня

- Высокая
-
- Низкая
- Взрыв
- Населенный пункт
- Линия соприкосновения (ориентир.)

Источники: административные границы — УКГВ ООН; дороги, реки — проект OpenStreetMap; море — VLIZ (2005), Акватории МГО; другое — ОБСЕ.

Система координат: WGS 1984 UTM Zone 37N

Данная карта предоставляется исключительно для наглядности. Отсутствие ошибок не гарантировано, а ее содержание не подразумевает, что СММ ОБСЕ утверждает или одобряет официальный статус карты.

© СММ ОБСЕ 2019 Не разрешается использовать, копировать, воспроизводить, передавать, транслировать, продавать, лицензировать или применять без предварительного разрешения со стороны ОБСЕ в письменном виде.
Создано: 16/09/2019

За период с вечера 13 по вечер 14 сентября в Донецкой области Миссия констатировала увеличение количества нарушений режима прекращения огня, зафиксировав, при этом больше взрывов (около 165), по сравнению с [предыдущим отчетным периодом](#) (примерно 80 взрывов). Почти 80% нарушений режима прекращения огня, в том числе большинство взрывов, зафиксировано в районах к югу от н. п. Светлодарск (подконтрольный правительству, 57 км к северо-востоку от Донецка) и к югу от Донецкой фильтровальной станции (ДФС; 15 км к северу от Донецка), в частности ориентировочно 90 взрывов на расстоянии 200–600 м от камеры СММ на ДФС.

С вечера 14 по вечер 15 сентября Миссия констатировала уменьшение количества нарушений режима прекращения огня, зафиксировав при этом больше взрывов (около 220), по сравнению с предыдущими сутками. Большинство нарушений режима прекращения огня, в том числе почти половину взрывов, зафиксировано в районах к югу от ДФС, к северо-западу от н. п. Горловка (неподконтрольный правительству, 39 км к северо-востоку от Донецка), к востоко-северо-востоку и востоку от н. п. Майорск (подконтрольный правительству, 45 км к северо-востоку от Донецка), а также к югу и юго-юго-востоку от н. п. Пищевик (подконтрольный правительству, 25 км к северо-востоку от Мариуполя).

С вечера 13 по вечер 14 сентября в Луганской области СММ констатировала уменьшение количества нарушений режима прекращения огня, зафиксировав при этом 5 взрывов, по сравнению с [предыдущим отчетным периодом](#) (13 взрывов). Большинство нарушений режима прекращения огня зафиксировано в районах к юго-западу от н. п. Смелое (неподконтрольный правительству, 31 км к северо-западу от Луганска).

С вечера 14 по вечер 15 сентября Миссия констатировала аналогичный предыдущему дню уровень нарушений режима прекращения огня (все взрывы, а именно 43) по сравнению с предыдущими сутками. Все нарушения режима прекращения огня зафиксировано в районах к юго-востоку от н. п. Попасная (подконтрольный правительству, 69 км к западу от Луганска).

Свежие повреждения домов вследствие огня из стрелкового оружия в Ясиноватой и Золотом-5 (Михайловке)

15 сентября в н. п. Ясиноватая (неподконтрольный правительству, 16 км к северо-востоку от Донецка) команда СММ зафиксировала свежие повреждения одноэтажного жилого дома, образовавшиеся, по оценке, вследствие огня из стрелкового оружия. На ул. Гоголя, 14/2, наблюдатели видели два отверстия в выходящих на запад окнах с двойным остеклением: во внешнем стекле и москитной сетке и соответствующую пробоину во внутреннем стекле. На подоконнике и на ковре под окном были осколки стекла. Владелец (в возрасте 40–49 лет) дома сообщил, что сразу же после этого инцидента, который произошел в 02:00 15 сентября, он нашел пулю на подушке на диване в той же комнате.

В тот же день в сопровождении двух членов вооруженных формирований (с нарукавными повязками с надписью «СЦКК»)⁵ команда Миссии видела повреждения квартиры в двухэтажном жилом доме в юго-западной части н. п. Золотое-5 (Михайловка; неподконтрольный правительству, 61 км к северо-западу от Луганска). На ул. Лизы Чайкиной, 18/6, наблюдатели видели отверстие в треснутом стекле двери балкона в квартире на втором этаже, выходящей на северо-северо-запад. По их оценке, повреждения образовались недавно вследствие огня из стрелкового оружия. Жители дома (женщина и мужчина в возрасте от 50 до 59 лет) сообщили, что вечером 14 сентября они находились в квартире, когда произошел инцидент.

Участок разведения сил и средств в районе Станицы Луганской

Во второй половине дня 13 сентября наблюдатели видели, что восточная и западная стороны разрушенной части моста вблизи Станицы Луганской (15 км к северу от Луганска) очищены от металлолома и обломков, а в северо-восточном углу разрушенной секции моста была установлена небольшая деревянная конструкция (по словам офицера Вооруженных сил Украины при СЦКК, это санитарное сооружение, которое будет использоваться работниками). Команда Миссии также видела белый дым, поднимавшийся с западной стороны разрушенной секции моста (по оценке, сжигали дерева и растительность).

14 и 15 сентября наблюдатели видели, что на дороге уложено примерно 300-метровый асфальтового покрытия, при этом ориентировочно 30 рабочих (15 из них одетых в оранжевые жилеты) с подконтрольных правительству районов при помощи оборудования и спецтехники укладывали асфальт на восточной и западной сторонах дороги севернее разрушенной части моста.

14 сентября члены патруля Миссии видели саперов Государственной службы Украины по чрезвычайным ситуациям (ГСЧС) с металлоискателями на западной стороне дороги примерно в 500 м к северу от разрушенной секции моста. Находясь в 100 м к северу от вышеупомянутого места, команда СММ видела 4 саперов ГСЧС, двое из которых очищали участок от растительности, а еще двое работали с металлоискателями примерно в 15 м к западу от дороги. Во второй половине того же дня, наблюдатели видели работников с подконтрольных правительству районов, которые при помощи бульдозера подвезли деревянный каркас укрытия; позднее каркас был установлен в 5 м к северо-востоку от разрушенной секции моста. Офицер Вооруженных сил Украины при СЦКК сообщил, что это укрытие будет использоваться волонтерами для предоставления бесплатной помощи пожилым людям с инвалидностью, которые будут пересекать разрушенную секцию моста.

15 сентября наблюдатели видели 3 саперов ГСЧС, которые проверяли участок под разрушенной секцией моста на наличие взрывоопасных предметов, чтобы обеспечить безопасный доступ 3 работникам с подконтрольных правительству районов. Также команда СММ видела что примерно в 50 м к востоку от разрушенной части моста

⁵ Совместный центр контроля и координации (СЦКК) был создан в сентябре 2014 года Украиной и Российской Федерацией. Они назначили по одному представителю для совместного управления СЦКК. В состав Совместного центра вошли офицеры Вооруженных сил Украины и Вооруженных сил Российской Федерации, которые были размещены в определенных секторах Луганской и Донецкой областей. В декабре 2017 года офицеры Вооруженных сил Российской Федерации были выведены из состава СЦКК и выехали из Украины.

выгрузили два грузовика щебня. Члены патруля Миссии видели, что электромобиль продолжал работать с регулярными интервалами, в то время как автобус не выехал на маршрут из-за продолжающихся ремонтных работ на дороге.

Во второй половине дня 13 сентября команда Миссии видела, что пулеметная огневая позиция, которая размещалась примерно в 40 м к югу от моста и которую вооруженные формирования начали [разбирать утром](#), была демонтирована. Наблюдатели также видели 6 членов вооруженных формирований (с нарукавными повязками с надписями «СЦКК») и 3 саперов с неподконтрольных правительству районов, которые при помощи крана грузили бетонные блоки на грузовик примерно в 5–10 м к юго-востоку от разрушенной секции моста и перевозили эти блоки в направлении памятника князю Игорю, к юго-востоку от участка разведения. Команда Миссии также видела кран и грузовик, стоявшие на дороге вблизи памятника князю Игорю и еще один грузовик, на котором перевозили бетонные блоки с разрушенной части моста. Вскоре наблюдатели видели кучу бетонных блоков на восточной стороне дороги вблизи памятника князю Игорю. В тот же день члены патруля СММ видели 2 рабочих, которые сваривали металлические элементы верхней части мостовой конструкции.

Ближе к вечеру команда СММ видела белый дым, поднимавшийся примерно в 70 м к западу разрушенной секции моста (по оценке, там сжигали растительность).

14 сентября наблюдатели видели автокран, который перемещал бетонные блоки и обломки на участок примерно в 5 м к востоку от разрушенной секции моста.

14 та 15 сентября команда Миссии видела членов вооруженных формирований (с нарукавными повязками с надписью «СЦКК») между южным краем разрушенной части моста и блокпостом вооруженных формирований к югу от моста, вблизи [ранее зафиксированного](#) синего контейнера, размещенного примерно в 40 м к югу от разрушенной секции моста.

Другие участки разведения сил и средств⁶

13 сентября беспилотный летательный аппарат (БПЛА) СММ малого радиуса действия зафиксировал 10 противотанковых мин (ТМ-62), установленных в два ряда примерно в 200 м к северу от северного края участка разведения в районе н. п. Петровское (неподконтрольный правительству, 41 км к югу от Донецка) на дороге между н. п. Богдановка (подконтрольный правительству, 41 км к юго-западу от Донецка) и н. п. Викторовка (неподконтрольный правительству, 42 км к юго-западу от Донецка). По оценке, эти мины принадлежали Вооруженным силам Украины (для ознакомления с предыдущими наблюдениями см. [Ежедневный отчет СММ от 10 сентября 2019 года](#)). БПЛА также зафиксировал «малозаметное препятствие (МЗП-ИМ)», установленное поперек той же дороги примерно в 2 км к востоку от ранее упомянутых мин и ориентировочно в 180 м к северу от северного края участка разведения (по оценке, принадлежало вооруженным формированиям). БПЛА СММ [вновь](#) зафиксировал 1 бронетранспортер (типа БТР) на участке разведения примерно в 650 м к югу от

⁶ Разведение предусмотрено [Рамочным решением Трехсторонней контактной группы о разведении сил и средств](#) от 21 сентября 2016 года.

северного края участка разведения и 700 м к востоку от его западного края (по оценке, принадлежавший Вооруженным силам Украины).

14 сентября, патрулируя в Богдановке, команда Миссии слышала 3 очереди из стрелкового оружия и 6 взрывов неопределенного происхождения — все примерно в 500 м к западу (по оценке, вне участка разведения в районе Петровского, но в пределах 5 км от его края).

14 сентября, находясь на южной окраине Золотого-5 (Михайловки), наблюдатели слышали 5 взрывов неопределенного происхождения примерно в 1–2 км к северо-северо-западу (по оценке, за пределами участка разведения в районе н. п. Золотое (подконтрольный правительству, 60 км к западу от Луганска), но в пределах 5 км от его края). Вблизи блокпоста вооруженных формирований, размещенного на южном крае участка разведения, наблюдатели видели, как экскаватор рыл траншеи, а также впервые зафиксировали примерно 50-метровую траншею, проходящую южнее блокпоста, за пределами участка разведения.

Отвод вооружения

СММ продолжала осуществлять мониторинг отвода вооружения, предусмотренного Меморандумом, а также Комплексом мер и Дополнением к нему.

В целом Миссия зафиксировала 73 единицы вооружения, размещенные в нарушение линий отвода, в том числе на территории аэропорта возле Луганска (более детальную информацию о вооружении, размещенном в нарушение линий отвода по состоянию на 15 сентября 2019 года, см. в таблице ниже).

Вооружение, которое Миссия не смогла верифицировать как отведенное⁷

Место размещения отведенного тяжелого вооружения в неподконтрольном правительству районе Донецкой области

14 сентября

Миссия констатировала, что 27 буксируемых гаубиц (Д-30 «Лягушка», 122 мм) по-прежнему отсутствуют.

Признаки военного присутствия и присутствия военного типа в зоне безопасности⁸

Подконтрольные правительству районы

13 сентября

БПЛА СММ малого радиуса действия обнаружил 1 зенитную самоходную установку (ЗСУ-23-4 «Шилка», 23 мм) в Пищевике.

⁷ Миссия зафиксировала наличие вооружения, которое не смогла верифицировать как отведенное, так как условия его хранения не соответствуют критериям, указанным в сообщении от 16 октября 2015 года относительно эффективного мониторинга и верификации отвода тяжелого вооружения, направленном СММ подписантам Комплекса мер.

⁸ Упомянутая в этом разделе техника не подпадает под действие Минских соглашений об отводе вооружений.

БПЛА СММ дальнего радиуса действия зафиксировал предположительно 3 бронетранспортера (типа БТР) вблизи н. п. Войтово (33 км к северо-западу от Луганска).

14 сентября

Команда СММ видела 2 БТР-70 и 1 бронированную разведывательно-дозорную машину (БРДМ-2) в районе н. п. Передельское (24 км к северо-западу от Луганска).

14 и 15 сентября СММ видела 1 бронированную санитарную машину (МТ-ЛБ-С) в укрытии для техники примерно в 350 м к северу от участка разведения в районе Золотого.

15 сентября

Наблюдатели видели 1 БРДМ-2 в Золотом.

Неподконтрольные правительству районы

9 сентября

По доступным СММ данным воздушного наблюдения обнаружено наличие 2 боевых бронированных машин (ББМ) в н. п. Безыменное (100 км к югу от Донецка).

14 сентября

Члены патруля Миссии зафиксировали 1 землеройную машину (неустановленного типа) на дороге примерно в 2,6 км к северу от Петровского.

15 сентября

Наблюдатели видели новые траншеи протяженностью примерно 30 м к северо-западу и ориентировочно 50 м к юго-востоку по обе стороны дороги в поля примерно в 3 км к югу от н. п. Стыла (34 км к югу от Донецка).

Усилия Миссии по содействию проведению ремонтных работ на объектах гражданской инфраструктуры

14 сентября Миссия осуществляла мониторинг соблюдения режима прекращения огня для обеспечения бурения скважин возле н. п. Раевка (неподконтрольный правительству, 16 км к северо-западу от Луганска).

14 и 15 сентября СММ продолжила способствовать обеспечению функционирования ДФС. Невзирая на предоставленные гарантии безопасности, камера СММ на ДФС зафиксировала нарушения режима прекращения огня, в частности примерно 210 взрывов неопределенного происхождения на расстоянии от 200 м до 1 км к югу от камеры.

15 сентября Миссия осуществляла мониторинг ситуации с безопасностью в районе насосной станции вблизи н. п. Василевка (неподконтрольный правительству, 20 км к северу от Донецка).

СММ продолжала следить за ситуацией в Херсоне, Одессе, Львове, Ивано-Франковске, Харькове, Днепре, Черновцах и Киеве.

*Ограничение свободы передвижения и другие препятствия в выполнении мандата СММ

Деятельность по мониторингу и свобода передвижения СММ ограничены из-за угроз в области безопасности, включая риски, связанные с наличием мин и неразорвавшихся боеприпасов, а также другими препятствиями, которые ежедневно меняются. Мандат СММ предусматривает свободный и безопасный доступ по всей Украине. Все подписанты Комплекса мер согласились с необходимостью свободного и безопасного доступа, а также с тем, что ограничение свободы передвижения СММ является нарушением и что на подобные нарушения необходимо оперативно реагировать. Они также согласились с тем, что СЦКК должен содействовать такому реагированию и осуществлять общую координацию работ по разминированию. Однако вооруженные формирования в отдельных районах Донецкой и Луганской областей часто отказывают СММ в доступе к районам, прилегающим к неподконтрольным правительству участкам границы Украины (например, см. [Ежедневный отчет СММ от 14 сентября 2019 года](#)). Деятельность СММ в Донецкой и Луганской областях оставалась ограниченной после того, как [23 апреля 2017 года неподалёку Пришиба произошел инцидент со смертельным исходом](#). В связи с этим способность Миссии осуществлять наблюдение была по-прежнему ограничена.

Запрет доступа:

- 14 и 15 сентября на блокпосте примерно в 800 м к северу от н. п. Заиченко (неподконтрольный правительству, 26 км к северо-востоку от Мариуполя) двое членов вооруженных формирований **вновь** отказали патрулю Миссии в проезде на запад и на юг, сославшись на то, что «продолжаются работы по разминированию».
- 14 и 15 сентября на дороге примерно в 2,5 км к северу от н. п. Петровское (неподконтрольный правительству, 41 км к югу от Донецка) автокран, поднимавший бетонные блоки, заблокировал проезд патруля Миссии. Из-за этого запрета доступа наблюдатели не смогли доехать до места, где установлена камера СММ в Петровском.

Регулярные ограничения на участках разведения сил и средств и из-за мин/неразорвавшихся боеприпасов:

- Не осуществив сплошное разминирование и извлечение неразорвавшихся боеприпасов, стороны по-прежнему отказывали Миссии в неограниченном доступе к участкам разведения в районах Золотого и Петровского, а также в возможности передвигаться по отдельным дорогам, которые ранее были определены как важные для осуществления Миссией эффективного мониторинга и для передвижения гражданских лиц.

Другие препятствия:

- Вечером 13 и в ночь на 14 сентября, пролетая над районами между н. п. Двуречье (подконтрольный правительству, 80 км к северу от Донецка) и н. п. Капитаново (49 км к северо-западу от Луганска), БПЛА СММ дальнего радиуса действия терял сигнал GPS в результате воздействия помех сигнала, по оценке, вероятно в результате глушения⁹.

⁹ Глушение сигнала могло осуществляться из любого места в радиусе нескольких километров от местоположения БПЛА.

Таблица вооружения, расположенного в нарушение линий отвода по состоянию на 15 сентября 2019 г.

Дата	К-во единиц вооружения	Вид вооружения	Место	Источник наблюдения
подконтрольные правительству районы				
13.09.2019	4	буксируемая гаубица (2А36 «Гиацинт-Б», 152 мм)	н. п. Херсонес (87 км к югу от Донецка)	мини-БПЛА
13.09.2019	1	зенитный ракетный комплекс (9К35 «Стрела-10»)	н. п. Пищевик (25 км к северо-востоку от Мариуполя) (для ознакомления с предыдущими наблюдениями см. Ежедневный отчет СММ от 22 июля 2019 года)	мини-БПЛА
неподконтрольные правительству районы				
09.09.2019	25	самоходная гаубица (неустановленного типа)	на полигоне вблизи н. п. Шимшиновка (27 км к юго-западу от Луганска; для ознакомления с предыдущими наблюдениями см. Ежедневный отчет СММ от 29 августа 2019 года)	воздушное наблюдение
09.09.2019	8	реактивная система залпового огня		
14.09.2019	7	буксируемая гаубица (Д-30 «Лягушка», 122 мм)	н. п. Михайловка (74 км к юго-востоку от Донецка)	патруль
14.09.2019	1	самоходная гаубица (2С3 «Акация», 152 мм)	в аэропорту вблизи Луганска (примерно в 2 км к северу от н. п. Переможное (19 км к югу от Луганска))	патруль
	7	самоходная гаубица (2С1 «Гвоздика», 122 мм)		
	6	буксируемая гаубица (2А65 «Мста-Б», 152 мм)		
	5	буксируемая гаубица (Д-30 «Лягушка», 122 мм)		
	7	реактивная система залпового огня (БМ-21 «Град», 122 мм)		
	2	противотанковая пушка (БС-3 100 мм и МТ-12 «Рапира», 100 мм)		

Вооружение, размещенное за линиями отвода, но вне выделенных мест хранения вооружения

Дата	К-во единиц вооружения	Вид вооружения	Место	Источник наблюдения
подконтрольные правительству районы				
13.09.2019	4	самоходная гаубица (2С3 «Акация», 152 мм)	на территории военного объекта в н. п. Двуречье (80 км к северу от Донецка).	БПЛА СММ дальнего радиуса действия
13.09.2019	9	буксируемая гаубица (Д-20, 152 мм)		
13.09.2019	3	танк (неустановленного типа)	н. п. Дмитровка (43 км к северу от Луганска)	БПЛА СММ дальнего радиуса действия
13.09.2019	4	танк (Т-64)	вблизи н. п. Новооленевка (48 км к северо-западу от Донецка)	патруль
14.09.2019	4	танк (неустановленного типа)	на железнодорожной станции в н. п. Константиновка (60 км к северу от Донецка)	патруль
13.09.2019	6	танк (Т-64)	на железнодорожной станции в н. п. Бахмут (быв. Артемовск; 67 км к северу от Донецка)	БПЛА СММ дальнего радиуса действия
14.09.2019	6	танк (Т-64)		
неподконтрольные правительству районы				
09.09.2019	2	танк (неустановленного типа)	на полигоне вблизи н. п. Шимшиновка (27 км к юго-западу от Луганска; для ознакомления с предыдущими наблюдениями см. Ежедневный отчет СММ от 29 августа 2019 года)	воздушное наблюдение
09.09.2019	26	танк (неустановленного типа)	на полигоне вблизи н. п. Терновое (57 км к востоку от Донецка; для ознакомления с предыдущими наблюдениями см. Ежедневный отчет СММ от 24 августа 2019 года)	воздушное наблюдение
14.09.2019	17	танк (Т-64 — 8 ед., Т-72 — 9 ед.)	в аэропорту к югу от Луганска (примерно в 2 км к	патруль

Дата	К-во единиц вооружения	Вид вооружения	Место	Источник наблюдения
	7	зенитный ракетный комплекс (9К35 «Стрела-10»)	северу от н. п. Переможное (19 км к югу от Луганска))	
	1	миномет (2Б11 «Сани», 120 мм)		
	1	буксируемый миномет (2Б9 «Василёк», 82 мм)		

Другое зафиксированное вооружение¹⁰:

Дата	К-во единиц вооружения	Вид вооружения	Место	Источник наблюдения
неподконтрольные правительству районы				
09.09.2019	1	буксируемая гаубица или миномет (неустановленного типа)	на полигоне вблизи н. п. Шимшиновка (27 км к юго-западу от Луганска) (см. выше)	воздушное наблюдение
09.09.2019	3	самоходная гаубица или артиллерийская установка (неустановленного типа)	на полигоне вблизи н. п. Терновое (57 км к востоку от Донецка)	воздушное наблюдение
09.09.2019	4	буксируемая гаубица или миномет (неустановленного типа)		

¹⁰ СММ не удалось оценить, было ли это вооружение расположено в нарушение линий отвода, из-за отсутствия информации об их калибре.

Таблица нарушений режима прекращения огня по состоянию на 15 сентября 2019 г.¹¹

Месторасположение СММ	Место происшествия	Способ	К-во	Наблюдения	Описание	Вооружение	Дата, время
камера СММ на Донецкой фильтровальной станции (15 км к С от Донецка)	0,8–1 км к Ю	зафиксировала	10	снаряд	с З на В (с последующим рикошетом)	Н/Д	13.09, 20:43
	0,3–0,6 км к Ю	зафиксировала	1	взрыв	неопределенного происхождения	Н/Д	13.09, 20:46
	0,3–0,6 км к ЮЮВ	зафиксировала	1	взрыв	неопределенного происхождения	Н/Д	13.09, 20:46
	0,2–0,4 км к ЮЮЗ	зафиксировала	7	вспышка дульного пламени		Н/Д	13.09, 20:51
	0,3–0,6 км к Ю	зафиксировала	1	взрыв	неопределенного происхождения	Н/Д	13.09, 20:52
	0,3–0,6 км к ЮЮЗ	зафиксировала	9	вспышка дульного пламени		Н/Д	13.09, 20:58
	0,3–0,6 км к Ю	зафиксировала	5	взрыв	разрыв	Н/Д	13.09, 20:58
	0,3–0,6 км к ЮЮВ	зафиксировала	1	взрыв	неопределенного происхождения	Н/Д	13.09, 20:58
	0,3–0,6 км к ЮЮЗ	зафиксировала	6	взрыв	неопределенного происхождения	Н/Д	13.09, 20:59
	0,3–0,6 км к Ю	зафиксировала	2	вспышка дульного пламени		Н/Д	13.09, 21:00
	0,3–0,6 км к ЮЮЗ	зафиксировала	10	взрыв	неопределенного происхождения	Н/Д	13.09, 21:00
	0,3–0,6 км к ЮЮЗ	зафиксировала	15	вспышка дульного пламени		стрелковое оружие	13.09, 21:01
	0,3–0,6 км к ЮЮЗ	зафиксировала	4	взрыв	неопределенного происхождения	Н/Д	13.09, 21:01
	0,3–0,6 км к Ю	зафиксировала	1	вспышка дульного пламени		Н/Д	13.09, 21:02
	0,3–0,6 км к ЮЮЗ	зафиксировала	2	взрыв	неопределенного происхождения	Н/Д	13.09, 21:02
	0,3–0,6 км к ЮЮЗ	зафиксировала	7	вспышка дульного пламени		Н/Д	13.09, 21:02
	0,3–0,6 км к ЮЮЗ	зафиксировала	1	взрыв	неопределенного происхождения	Н/Д	13.09, 21:04
	0,8–1 км к ЮЮВ	зафиксировала	2	вспышка дульного пламени		Н/Д	13.09, 21:07
	0,3–0,6 км к ЮЮЗ	зафиксировала	2	вспышка дульного пламени		Н/Д	13.09, 21:07
	0,3–0,6 км к ЮЮЗ	зафиксировала	1	взрыв	неопределенного происхождения	Н/Д	13.09, 21:08
	0,3–0,6 км к ЮЮЗ	зафиксировала	3	взрыв	неопределенного происхождения	Н/Д	13.09, 21:09
	0,3–0,6 км к Ю	зафиксировала	3	взрыв	неопределенного происхождения	Н/Д	13.09, 21:09
	0,3–0,6 км к ЮЮВ	зафиксировала	1	взрыв	неопределенного происхождения	Н/Д	13.09, 21:09
	0,8–1 км к ЮЮЗ	зафиксировала	1	снаряд	с ЗСЗ на ВЮВ	Н/Д	13.09, 21:10
	0,3–0,6 км к ЮЮЗ	зафиксировала	1	взрыв	неопределенного происхождения	Н/Д	13.09, 21:15
	0,3–0,6 км к ЮЮЗ	зафиксировала	3	взрыв	выстрел	Н/Д	13.09, 21:16
	0,3–0,6 км к ЮЮЗ	зафиксировала	2	взрыв	последовавший разрыв	Н/Д	13.09, 21:16
	0,3–0,6 км к Ю	зафиксировала	13	вспышка дульного пламени		Н/Д	13.09, 21:17
	0,3–0,6 км к З	зафиксировала	13	взрыв	после предыдущего события	Н/Д	13.09, 21:17
	0,3–0,6 км к З	зафиксировала	9	взрыв	неопределенного происхождения	Н/Д	13.09, 21:17
0,8–1,4 км к ЮЮЗ	зафиксировала	1	снаряд	с ЗСЗ на ВЮВ	Н/Д	13.09, 21:17	
0,3–0,6 км к Ю	зафиксировала	4	взрыв	разрыв	Н/Д	13.09, 21:17	
0,3–0,6 км к Ю	зафиксировала	1	взрыв	разрыв	Н/Д	13.09, 21:17	

¹¹ В таблице указаны исключительно те инциденты, которые наблюдатели СММ видели/слышали лично, а также те случаи, которые СММ оценивает как учения с боевой стрельбой, контролируемые взрывы и т.п. Указанные детали — а именно расстояние, направление, тип оружия и т.д. — основаны на оценках, сделанных наблюдателями на местах, и необязательно всегда являются точными. Надпись «нет данных» (Н/Д) означает, что СММ не смогла подтвердить информацию из-за расстояния, погодных условий и/или по другим причинам. Нарушения режима прекращения огня, зафиксированные параллельно несколькими патрулями, отражаются в таблице только один раз.

Месторасположение СММ	Место происшествия	Способ	К-во	Наблюдения	Описание	Вооружение	Дата, время
	0,3–0,6 км к ЮЮЗ	зафиксировала	1	взрыв	выстрел	Н/Д	13.09, 21:17
	0,2–0,4 км к Ю	зафиксировала	1	взрыв	разрыв	Н/Д	13.09, 21:17
	0,3–0,6 км к ЮЮЗ	зафиксировала	2	взрыв	неопределенного происхождения	Н/Д	13.09, 21:18
	0,8–1,2 км к ЮЮВ	зафиксировала	1	взрыв	неопределенного происхождения	Н/Д	13.09, 21:18
	0,8–1,2 км к Ю	зафиксировала	1	снаряд	с З на В	Н/Д	13.09, 21:18
	0,3–0,6 км к Ю	зафиксировала	1	взрыв	неопределенного происхождения	Н/Д	13.09, 21:18
	0,8–1,2 км к Ю	зафиксировала	6	взрыв	неопределенного происхождения	Н/Д	13.09, 21:19
	0,3–0,6 км к ЮЮЗ	зафиксировала	1	взрыв	неопределенного происхождения	Н/Д	13.09, 21:20
	0,8–1,2 км к Ю	зафиксировала	8	взрыв	неопределенного происхождения	Н/Д	13.09, 21:21
	0,8–1,2 км к ЮЮВ	зафиксировала	3	взрыв	неопределенного происхождения	Н/Д	13.09, 21:21
	0,3–0,6 км к ЮЮЗ	зафиксировала	3	взрыв	неопределенного происхождения	Н/Д	13.09, 21:21
	0,8–1,2 км к Ю	зафиксировала	4	взрыв	неопределенного происхождения	Н/Д	13.09, 21:22
	0,2–0,6 км к Ю	зафиксировала	18	снаряд	с ЗЮЗ на ВСВ	Н/Д	13.09, 21:22
	0,8–1,2 км к Ю	зафиксировала	2	взрыв	неопределенного происхождения	Н/Д	13.09, 21:23
	0,2–0,6 км к Ю	зафиксировала	18	снаряд	с ЗЮЗ на ВСВ	Н/Д	13.09, 21:23
	0,3–0,6 км к ЮЮЗ	зафиксировала	8	взрыв	выстрел	Н/Д	13.09, 21:23
	0,2–0,6 км к Ю	зафиксировала	1	снаряд		Н/Д	13.09, 21:24
	0,3–0,6 км к Ю	зафиксировала	2	вспышка дульного пламени		Н/Д	13.09, 21:24
	0,3–0,6 км к Ю	зафиксировала	1	взрыв	неопределенного происхождения	Н/Д	13.09, 21:24
	0,3–0,6 км к Ю	зафиксировала	11	снаряд	с ЗЮЗ на ВСВ	Н/Д	13.09, 21:24
	0,2–0,6 км к Ю	зафиксировала	17	снаряд	с ЗСЗ на ВЮВ	Н/Д	13.09, 21:25
	0,2–0,6 км к Ю	зафиксировала	2	снаряд	с З на В	Н/Д	13.09, 21:25
	0,3–0,6 км к ЮЮЗ	зафиксировала	1	взрыв	неопределенного происхождения	Н/Д	13.09, 21:25
	0,8–1,2 км к ЮЮЗ	зафиксировала	1	взрыв	неопределенного происхождения	Н/Д	13.09, 21:30
	0,3–0,6 км к Ю	зафиксировала	1	взрыв	неопределенного происхождения	Н/Д	13.09, 21:35
	0,3–0,6 км к Ю	зафиксировала	1	взрыв	неопределенного происхождения	Н/Д	13.09, 21:36
	0,3–0,6 км к ЮЮВ	зафиксировала	1	взрыв	неопределенного происхождения	Н/Д	13.09, 21:36
	0,3–0,6 км к ЮЮЗ	зафиксировала	2	взрыв	неопределенного происхождения	Н/Д	13.09, 21:38
	0,8–1,2 км к ЮЮВ	зафиксировала	1	взрыв	неопределенного происхождения	Н/Д	13.09, 21:38
	1–2 км к ЮЮЗ	зафиксировала	1	снаряд	с З на В	Н/Д	13.09, 21:39
	0,3–0,6 км к Ю	зафиксировала	2	взрыв	неопределенного происхождения	Н/Д	13.09, 21:40
	0,3–0,6 км к ЮЮЗ	зафиксировала	3	вспышка дульного пламени		Н/Д	13.09, 21:40
	0,3–0,6 км к Ю	зафиксировала	16	снаряд	с З на В	Н/Д	13.09, 21:40
	0,3–0,6 км к Ю	зафиксировала	13	снаряд	с З на В	Н/Д	13.09, 21:41
	0,3–0,6 км к Ю	зафиксировала	11	снаряд	с З на В	Н/Д	13.09, 21:42
	0,3–0,6 км к Ю	зафиксировала	1	взрыв	неопределенного происхождения	Н/Д	13.09, 21:42
	1–2 км к ЮЮЗ	зафиксировала	1	снаряд	с З на В	Н/Д	13.09, 21:44
	0,3–0,6 км к Ю	зафиксировала	1	взрыв	неопределенного происхождения	Н/Д	13.09, 21:44
	0,3–0,6 км к ЮЮЗ	зафиксировала	2	взрыв	неопределенного происхождения	Н/Д	13.09, 21:44
	1–2 км к Ю	зафиксировала	1	осветительная ракета	выпущенный(-ая) вверх	Н/Д	13.09, 22:38
	1–2 км к ЮЮЗ	зафиксировала	3	взрыв	неопределенного происхождения	Н/Д	14.09, 01:34
камера СММ в 1,5 км к СВ от н. п. Гнутово (подконтрольный правительству, 20 км к СВ от Мариуполя)	4–6 км к ВЮВ	зафиксировала	1	снаряд	с ЮЮЗ на ССВ	Н/Д	13.09, 20:13
	4–6 км к ВЮВ	зафиксировала	1	взрыв	неопределенного происхождения	Н/Д	13.09, 20:24
	4–6 км к ВЮВ	зафиксировала	2	снаряд	выпущенный(-ая) вверх	Н/Д	13.09, 20:26

Месторасположение СММ	Место происшествия	Способ	К-во	Наблюдения	Описание	Вооружение	Дата, время
	4-6 км к ЮОВ	зафиксировала	1	очередь	выпущенный(-ая) вверх	Н/Д	13.09, 21:33
	4-6 км к ВСВ	зафиксировала	1	снаряд	с С на Ю	Н/Д	13.09, 21:59
	4-6 км к ВСВ	зафиксировала	1	снаряд	с С на Ю	Н/Д	13.09, 23:01
	4-6 км к ВСВ	зафиксировала	1	снаряд	выпущенный(-ая) вверх	Н/Д	13.09, 23:01
	4-6 км к ВСВ	зафиксировала	3	снаряд	с С на Ю	Н/Д	13.09, 23:02
	4-6 км к СВ	зафиксировала	1	осветительная ракета	выпущенный(-ая) вверх (также зафиксировано камерой в Ломакино)	Н/Д	14.09, 03:27
камера СММ к В от н. п. Ломакино (подконтрольный правительству, 15 км к СВ от Мариуполя)	3-4 км к ВСВ	зафиксировала	1	взрыв	разрыв	Н/Д	13.09, 19:08
	4-5 км к ВСВ	зафиксировала	1	снаряд	выпущенный(-ая) вверх	Н/Д	13.09, 19:23
	4-5 км к СВ	зафиксировала	1	снаряд	с ЮВ на СЗ	Н/Д	13.09, 19:38
	3-5 км к СВ	зафиксировала	1	снаряд	с ЮВ на СЗ	Н/Д	13.09, 21:21
камера СММ на КПВВ в н. п. Майорск (подконтрольный правительству, 45 км к СВ от Донецка)	1-3 км к В	зафиксировала	1	взрыв	неопределенного происхождения	Н/Д	13.09, 20:29
	1-3 км к В	зафиксировала	1	взрыв	взрыв в воздухе	Н/Д	13.09, 20:50
	10-14 км к В	зафиксировала	1	осветительная ракета	выпущенный(-ая) вверх	Н/Д	13.09, 21:32
	1-3 км к ВСВ	зафиксировала	3	снаряд	с ССЗ на ЮЮВ	Н/Д	13.09, 22:09
	1-3 км к ВСВ	зафиксировала	4	снаряд	с ССЗ на ЮЮВ	Н/Д	13.09, 22:10
	1-3 км к ВСВ	зафиксировала	2	снаряд	с ССЗ на ЮЮВ	Н/Д	13.09, 22:12
	1-3 км к ВСВ	зафиксировала	7	снаряд	с ССЗ на ЮЮВ	Н/Д	13.09, 22:13
	1-3 км к ВСВ	зафиксировала	1	снаряд	с ССЗ на ЮЮВ	Н/Д	13.09, 22:14
	2-4 км к ВСВ	зафиксировала	3	снаряд	с ВЮВ на ЗСЗ	Н/Д	13.09, 23:11
	1-3 км к ВСВ	зафиксировала	2	снаряд	с ССЗ на ЮЮВ	Н/Д	13.09, 23:15
	1-3 км к ВСВ	зафиксировала	4	снаряд	с ССЗ на ЮЮВ	Н/Д	13.09, 23:17
	1-3 км к ВСВ	зафиксировала	3	снаряд	с ЗЮЗ на ВСВ	Н/Д	13.09, 23:18
	1-3 км к ВСВ	зафиксировала	1	снаряд	с СЗ на ЮВ	Н/Д	13.09, 23:19
камера СММ на КПВВ в н. п. Пищевик (подконтрольный правительству, 25 км к СВ от Мариуполя)	3-5 км к ЮЮВ	зафиксировала	4	снаряд	с З на В	Н/Д	13.09, 20:14
	3-5 км к ЮЮВ	зафиксировала	1	снаряд	с З на В	Н/Д	13.09, 20:15
	3-5 км к Ю	зафиксировала	1	очередь	выпущенный(-ая) вверх	Н/Д	13.09, 20:19
	3-5 км к ЮЮВ	зафиксировала	2	снаряд	с З на В	Н/Д	13.09, 20:25
	3-5 км к ЮЮВ	зафиксировала	11	снаряд	с З на В	Н/Д	13.09, 20:26
	3-5 км к Ю	зафиксировала	2	снаряд	выпущенный(-ая) вверх	Н/Д	13.09, 20:26
	3-5 км к Ю	зафиксировала	1	снаряд	выпущенный(-ая) вверх	Н/Д	13.09, 22:23
	3-5 км к Ю	зафиксировала	4	снаряд	выпущенный(-ая) вверх	Н/Д	13.09, 22:26
	3-5 км к Ю	зафиксировала	10	снаряд	с З на В	Н/Д	13.09, 22:26
	3-5 км к Ю	зафиксировала	2	снаряд	с З на В	Н/Д	13.09, 22:27
	3-5 км к Ю	зафиксировала	5	снаряд	с З на В	Н/Д	13.09, 22:28
	3-5 км к Ю	зафиксировала	1	снаряд	с З на В	Н/Д	13.09, 22:30
	3-5 км к Ю	зафиксировала	3	снаряд	с З на В	Н/Д	13.09, 22:31
	1-3 км к Ю	зафиксировала	2	снаряд	с З на В	Н/Д	13.09, 22:33
	камера СММ в н. п. Светлодарск (подконтрольный правительству, 57 км к СВ от Донецка)	5-7 км к В	зафиксировала	1	взрыв	неопределенного происхождения	Н/Д
примерно 1 км к СЗ от железнодорожного вокзала в н. п. Ясиноватая (неподконтрольный правительству, 16 км к СВ от Донецка)	2 км к ЮЗ	слышали	5	выстрел		стрелковое оружие	14.09, 09:20-09:23
	2-3 км к ССЗ	слышали	1	выстрел		крупнокалиберный пулемет	14.09, 09:22
	2-3 км к С	слышали	8	выстрел		стрелковое оружие	14.09, 12:20-12:25
	2-3 км к З	слышали	1	взрыв	неопределенного происхождения	Н/Д	14.09, 11:08
примерно 1 км к ССВ от от центрального железнодорожного вокзала Донецка (неподконтрольный правительству, 6 км к СЗ от центра города)	1-2 км к ССВ	слышали	30	очереди и выстрелы		стрелковое оружие	14.09, 13:35
	2-3 км к ССВ	слышали	1	взрыв	неопределенного происхождения	Н/Д	14.09, 13:40
н. п. Марьинка (подконтрольный правительству, 23 км к ЮЗ от Донецка)	2-3 км к ЮЗ	слышали	21	очередь		стрелковое оружие	14.09, 13:01-13:05
	2-3 км к ЮЗ	слышали	27	выстрел		стрелковое оружие	14.09, 13:01-13:05

Месторасположение СММ	Место происшествия	Способ	К-во	Наблюдения	Описание	Вооружение	Дата, время
	2-3 км к ЮВ	слышали	12	выстрел		стрелковое оружие	14.09, 13:22
н. п. Богдановка (подконтрольный правительству, 41 км к ЮЗ от Донецка)	0,5 км к З	слышали	3	очередь	по оценке, за пределами участка разведения в районе Петровского	стрелковое оружие	14.09, 09:50
	0,5 км к З	слышали	6	взрыв	неопределенного происхождения (по оценке, за пределами участка разведения в районе Петровского)	Н/Д	14.09, 11:13-11:15
н. п. Светлодарск (подконтрольный правительству, 57 км к СВ от Донецка)	2-3 км к ЮВ	слышали	2	очередь		крупнокалиберный пулемет	13.09, 18:39
	1-3 км к ЮВ	слышали	3	очередь		стрелковое оружие	13.09, 18:43
	2-4 км к ЮВ	слышали	4	взрыв	неопределенного происхождения	Н/Д	13.09, 18:54
	1-3 км к ЮВ	слышали	2	очередь		стрелковое оружие	13.09, 19:30
	1-2 км к ЮВ	слышали	4	очередь		стрелковое оружие	13.09, 19:44
	1-2 км к ЮВ	слышали	4	выстрел		стрелковое оружие	13.09, 19:44
	1-3 км к ЮВ	слышали	30	очередь		стрелковое оружие	13.09, 19:48-19:52
	2-4 км к ЮВ	слышали	4	взрыв	неопределенного происхождения	Н/Д	13.09, 19:53
	1-2 км к ЮВ	слышали	4	выстрел		стрелковое оружие	13.09, 19:53
	2-3 км к ЮВ	слышали	11	очередь		стрелковое оружие	13.09, 19:55
	1-2 км к ЮВ	слышали	4	выстрел		стрелковое оружие	13.09, 19:55
	2-3 км к Ю	слышали	18	очередь		стрелковое оружие	13.09, 19:57-19:59
	2-4 км к Ю	слышали	3	взрыв	неопределенного происхождения	Н/Д	13.09, 19:59
	2-3 км к Ю	слышали	34	очередь		стрелковое оружие	13.09, 20:00-20:03
	2-4 км к Ю	слышали	3	взрыв	неопределенного происхождения	Н/Д	13.09, 20:01
	2-3 км к Ю	слышали	2	очередь		стрелковое оружие	13.09, 20:05
	2-4 км к Ю	слышали	6	взрыв	неопределенного происхождения	Н/Д	13.09, 20:17
	1-3 км к Ю	слышали	2	взрыв	неопределенного происхождения	Н/Д	13.09, 20:20
	3-5 км к Ю	слышали	1	взрыв	неопределенного происхождения	Н/Д	13.09, 20:22
	2-3 км к ЮВ	слышали	3	очередь		стрелковое оружие	13.09, 20:27
	2-3 км к ЮВ	слышали	3	очередь		стрелковое оружие	13.09, 20:31
	6-8 км к ВЮВ	слышали	2	взрыв	неопределенного происхождения	Н/Д	13.09, 20:32
	1-2 км к ЮВ	слышали	5	выстрел		стрелковое оружие	13.09, 20:36
	1-2 км к ЮЮЗ	слышали	6	выстрел		стрелковое оружие	13.09, 20:46
	1-2 км к ЮЮЗ	слышали	6	выстрел		стрелковое оружие	13.09, 20:48
	3-5 км к ЮВ	слышали	1	взрыв	неопределенного происхождения	Н/Д	13.09, 21:11
	2-3 км к ЮВ	слышали	6	очередь		стрелковое оружие	13.09, 21:34
	1-2 км к ЮВ	слышали	4	выстрел		стрелковое оружие	13.09, 21:36
	2-3 км к ЮВ	слышали	9	очередь		стрелковое оружие	13.09, 21:37
	3-5 км к ЮВ	слышали	1	взрыв	неопределенного происхождения	Н/Д	13.09, 21:38
	2-3 км к ЮЮВ	слышали	33	очередь		стрелковое оружие	13.09, 21:39-21:42
	1-2 км к ЮЮВ	слышали	3	очередь		стрелковое оружие	13.09, 21:45
	1-2 км к ЮЮВ	слышали	11	очередь		стрелковое оружие	13.09, 21:47-21:48
	1-2 км к ЮВ	слышали	36	очередь		стрелковое оружие	13.09, 21:49-21:51
1-2 км к ЮВ	слышали	9	выстрел		стрелковое оружие	13.09, 21:51	
1-2 км к ЮВ	слышали	25	очередь		крупнокалиберный пулемет	13.09, 21:54-21:55	
1-2 км к ЮВ	слышали	10	выстрел		стрелковое оружие	13.09, 21:55	
2-3 км к ЮВ	слышали	13	очередь		стрелковое оружие	13.09, 21:55	
2-4 км к Ю	слышали	5	взрыв	неопределенного происхождения	Н/Д	13.09, 21:57	
2-3 км к Ю	слышали	32	очередь		стрелковое оружие	13.09, 21:57-21:58	
2-4 км к Ю	слышали	3	взрыв	неопределенного происхождения	Н/Д	13.09, 21:58	

Месторасположение СММ	Место происшествия	Способ	К-во	Наблюдения	Описание	Вооружение	Дата, время
	2–4 км к Ю	слышали	1	взрыв	неопределенного происхождения	Н/Д	13.09, 21:59
	2–3 км у ЮЮЗ	слышали	8	очередь		крупнокалиберный пулемет	13.09, 22:00
	1–2 км к ЮЮЗ	слышали	5	очередь		стрелковое оружие	13.09, 22:00
	2–4 км к ЮЮЗ	слышали	2	взрыв	неопределенного происхождения	Н/Д	13.09, 22:01
	1–2 км к ЮЮЗ	слышали	20	выстрел		стрелковое оружие	13.09, 22:01–22:02
	1–3 км к ЮЮЗ	слышали	3	очередь		стрелковое оружие	13.09, 22:02
	3–5 км к ЮЮЗ	слышали	2	взрыв	неопределенного происхождения	Н/Д	13.09, 22:24
	2–3 км к ЮВ	слышали	8	очередь		стрелковое оружие	13.09, 22:33
	2–3 км к ЮВ	слышали	3	очередь		стрелковое оружие	13.09, 22:42
	1–2 км к ЮВ	слышали	1	выстрел		стрелковое оружие	13.09, 22:56
	3–5 км к ЮВ	слышали	1	взрыв	неопределенного происхождения	Н/Д	13.09, 23:46
	2–3 км к Ю	слышали	2	взрыв	неопределенного происхождения	Н/Д	14.09, 07:55
	2–3 км к ВЮВ	слышали	4	очередь		стрелковое оружие	14.09, 08:33
	3–5 км к ЮЮЗ	слышали	1	взрыв	неопределенного происхождения	Н/Д	14.09, 12:05
Ю окраина н. п. Золотое-5 (Михайловка; неподконтрольный правительству, 58 км к СЗ от Луганска)	1–2 км к ССЗ	слышали	5	взрыв	неопределенного происхождения (по оценке, за пределами участка разведения) эти нарушения режима прекращения огня зафиксированы командой СММ, пребывавшей в неподконтрольных правительству районах)	Н/Д	14.09, 11:18–11:24
З окраина н. п. Смелое (31 км к СЗ от Луганска)	1–2 км к ЮЗ	слышали	24	выстрел		стрелковое оружие	14.09, 12:58–13:04
камера СММ в н. п. Авдеевка (подконтрольный правительству, 17 км к С от Донецка)	4–6 км к ЮВ	зафиксировала	1	осветительная ракета	выпущенный(-ая) вверх	Н/Д	14.09, 21:25
камера СММ на Донецкой фильтровальной станции (15 км к С от Донецка)	0,8–1,2 км к Ю	зафиксировала	1	вспышка дульного пламени		Н/Д	14.09, 23:15
	0,5–1 км к Ю	зафиксировала	3	снаряд	с З на В	Н/Д	14.09, 23:29
	0,5–1 км к ЮЮВ	зафиксировала	4	вспышка дульного пламени		Н/Д	14.09, 23:30
	0,3–0,5 км к ЮЮЗ	зафиксировала	1	взрыв	неопределенного происхождения	Н/Д	14.09, 23:30
	0,3–0,5 км к Ю	зафиксировала	2	взрыв	неопределенного происхождения	Н/Д	14.09, 23:30
	0,3–0,5 км к ЮЮЗ	зафиксировала	4	вспышка дульного пламени		Н/Д	14.09, 23:30
	0,3–0,5 км к Ю	зафиксировала	2	снаряд	с З на В (после предыдущего события)	Н/Д	14.09, 23:30
	0,3–0,5 км к Ю	зафиксировала	1	снаряд	с З на В	Н/Д	14.09, 23:30
	0,3–0,5 км к ЮЮЗ	зафиксировала	3	вспышка дульного пламени		Н/Д	14.09, 23:31
	0,3–0,5 км к ЮЮВ	зафиксировала	3	взрыв	неопределенного происхождения	Н/Д	14.09, 23:31
	0,3–0,5 км к ЮЮЗ	зафиксировала	1	взрыв	неопределенного происхождения	Н/Д	14.09, 23:31
	0,3–0,5 км к Ю	зафиксировала	1	снаряд	с З на В	Н/Д	14.09, 23:32
	0,3–0,5 км к ЮЮЗ	зафиксировала	1	вспышка дульного пламени		Н/Д	14.09, 23:32
	0,3–0,5 км к ЮЮЗ	зафиксировала	1	взрыв	неопределенного происхождения	Н/Д	14.09, 23:32
	0,5–1 км к ЮЮВ	зафиксировала	2	взрыв	неопределенного происхождения	Н/Д	14.09, 23:33
	0,5–1 км к Ю	зафиксировала	1	взрыв	неопределенного происхождения	Н/Д	14.09, 23:34
	0,3–0,5 км к ЮЮЗ	зафиксировала	3	взрыв	неопределенного происхождения	Н/Д	14.09, 23:34

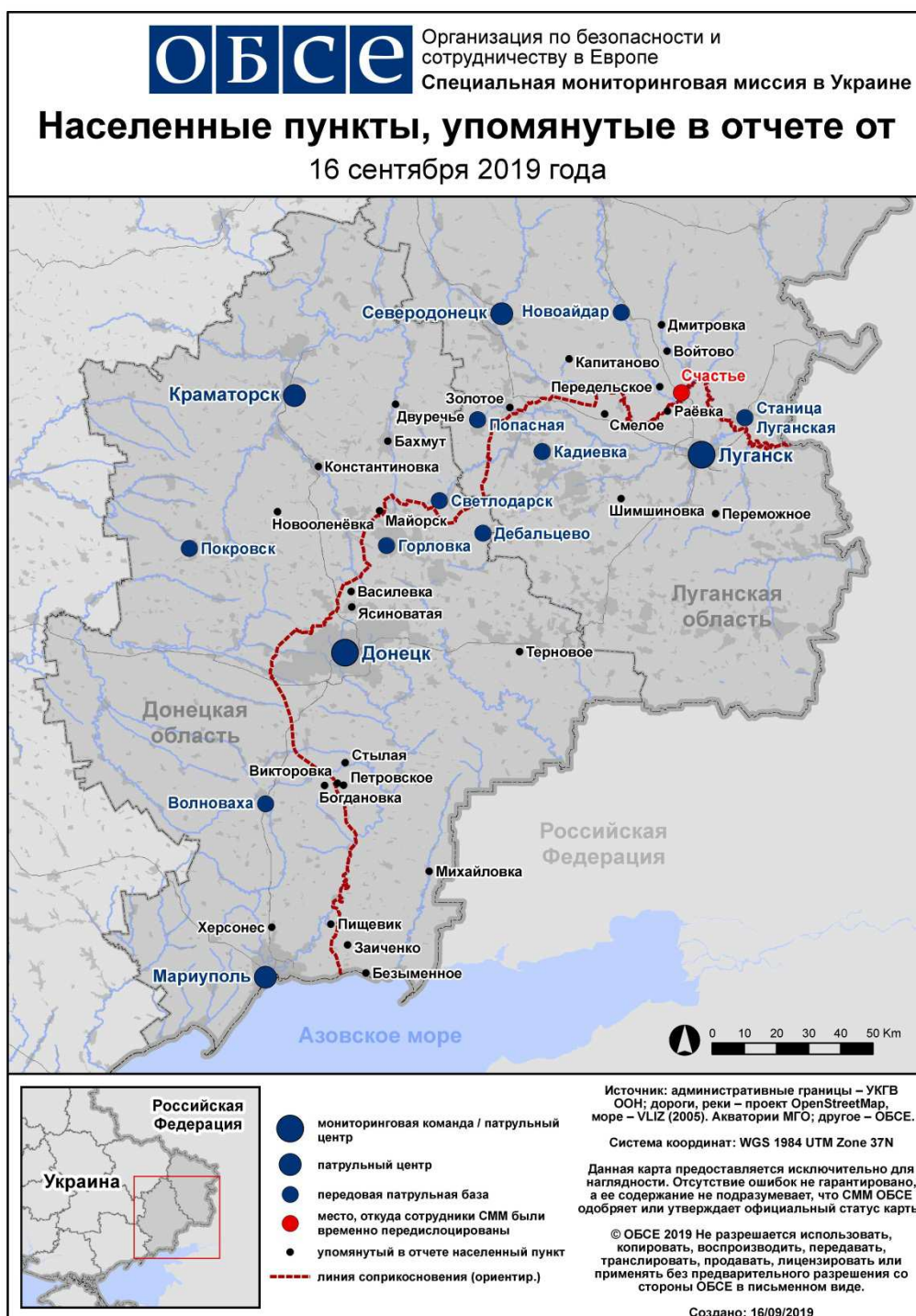
Месторасположение СММ	Место происшествия	Способ	К-во	Наблюдения	Описание	Вооружение	Дата, время
	0,3–0,5 км к ЮЮЗ	зафиксировала	2	вспышка дульного пламени		Н/Д	14.09, 23:34
	0,3–0,5 км к Ю	зафиксировала	2	взрыв	неопределенного происхождения	Н/Д	14.09, 23:35
	0,3–0,5 км к ЮЮЗ	зафиксировала	1	взрыв	неопределенного происхождения	Н/Д	14.09, 23:35
	0,5–1 км к Ю	зафиксировала	1	снаряд	с З на В	Н/Д	14.09, 23:35
	0,2–0,4 км к Ю	зафиксировала	1	вспышка дульного пламени		Н/Д	14.09, 23:38
	0,3–0,5 км к ЮЮЗ	зафиксировала	16	вспышка дульного пламени		Н/Д	15.09, 00:29
	0,3–0,5 км к ЮЮЗ	зафиксировала	5	взрыв	неопределенного происхождения	Н/Д	15.09, 00:29
	0,5–0,8 км к Ю	зафиксировала	5	взрыв	неопределенного происхождения	Н/Д	15.09, 00:29
	0,3–0,8 км к Ю	зафиксировала	9	снаряд	с ЗСЗ на ЮОВ	Н/Д	15.09, 00:29
	0,3–0,8 км к ЮЮЗ	зафиксировала	4	вспышка дульного пламени		Н/Д	15.09, 00:30
	0,3–0,8 км к Ю	зафиксировала	19	снаряд	с З на В	Н/Д	15.09, 00:30
	0,5–1 км к Ю	зафиксировала	5	вспышка дульного пламени		Н/Д	15.09, 00:30
	0,3–1 км к ЮЮВ	зафиксировала	3	взрыв	неопределенного происхождения	Н/Д	15.09, 00:30
	0,5–1 км к ЮЮВ	зафиксировала	1	вспышка дульного пламени		Н/Д	15.09, 00:31
	0,3–0,5 км к ЮЮЗ	зафиксировала	2	вспышка дульного пламени		Н/Д	15.09, 00:31
	0,3–1 км к ЮЮЗ	зафиксировала	1	снаряд	с СЗ на ЮВ	Н/Д	15.09, 00:31
	0,3–0,5 км к ЮЮЗ	зафиксировала	1	взрыв	неопределенного происхождения	Н/Д	15.09, 00:32
	0,7–1,2 км к Ю	зафиксировала	2	взрыв	неопределенного происхождения	Н/Д	15.09, 00:32
	0,3–0,7 км к Ю	зафиксировала	25	снаряд	с З на В	Н/Д	15.09, 00:32
	0,3–0,7 км к Ю	зафиксировала	11	снаряд	с З на В	Н/Д	15.09, 00:33
	0,3–0,7 км к ЮЮЗ	зафиксировала	2	вспышка дульного пламени		Н/Д	15.09, 00:33
	0,3–0,7 км к ЮЮВ	зафиксировала	2	взрыв	неопределенного происхождения	Н/Д	15.09, 00:33
	0,2–0,4 км к ЮЮЗ	зафиксировала	4	вспышка дульного пламени		Н/Д	15.09, 00:34
	0,8–1,2 км к Ю	зафиксировала	1	взрыв	после предыдущего события	Н/Д	15.09, 00:35
	0,3–0,6 км к ЮЮЗ	зафиксировала	2	вспышка дульного пламени		Н/Д	15.09, 00:35
	0,3–0,8 км к Ю	зафиксировала	2	снаряд	с СЗ на ЮВ (после предыдущего события)	Н/Д	15.09, 00:35
	0,6–0,8 км к ЮЮВ	зафиксировала	2	взрыв	после предыдущего события	Н/Д	15.09, 00:35
	0,6–1 км к Ю	зафиксировала	2	вспышка дульного пламени		Н/Д	15.09, 00:35
	0,6–1 км к Ю	зафиксировала	1	снаряд	с СЗ на ЮВ	Н/Д	15.09, 00:35
	0,8–1 км к Ю	зафиксировала	1	взрыв	после предыдущего события	Н/Д	15.09, 00:35
	0,8–1 км к ЮЮВ	зафиксировала	1	взрыв	взрыв в воздухе (после предыдущего события)	Н/Д	15.09, 00:36
	0,3–1 км к Ю	зафиксировала	13	взрыв	неопределенного происхождения	Н/Д	15.09, 00:36
	0,3–0,5 км к ЮЮЗ	зафиксировала	3	взрыв	неопределенного происхождения	Н/Д	15.09, 00:36
	0,7–1,5 км к ЮЮЗ	зафиксировала	1	снаряд	с СЗ на ЮВ	Н/Д	15.09, 00:36
	0,3–1 км к Ю	зафиксировала	1	снаряд	с СЗ на ЮВ	Н/Д	15.09, 00:37
	0,6–1 км к ЮЮВ	зафиксировала	1	взрыв	разрыв после предыдущего события	Н/Д	15.09, 00:37
	0,2–0,4 км к ЮЮЗ	зафиксировала	2	вспышка дульного пламени		Н/Д	15.09, 00:39
	0,2–0,4 км к Ю	зафиксировала	1	снаряд	с З на В (после предыдущего события)	Н/Д	15.09, 00:39
	0,4–1 км к ЮЮВ	зафиксировала	2	взрыв	неопределенного происхождения	Н/Д	15.09, 00:39
	0,8–1 км к Ю	зафиксировала	1	снаряд	с ЮЮЗ на ССВ	Н/Д	15.09, 00:43
	0,3–0,5 км к Ю	зафиксировала	1	вспышка дульного пламени		Н/Д	15.09, 00:43

Месторасположение СММ	Место происшествия	Способ	К-во	Наблюдения	Описание	Вооружение	Дата, время
	0,3–0,8 км к Ю	зафиксировала	3	снаряд	с З на В	Н/Д	15.09, 00:44
	0,3–0,7 км к Ю	зафиксировала	1	вспышка дульного пламени		Н/Д	15.09, 00:45
	0,5–1 км к Ю	зафиксировала	1	очередь	с ЮВ на СЗ (примерно 25 выстрелов)	Н/Д	15.09, 00:45
	1–2 км к Ю	зафиксировала	1	снаряд	с С на Ю	Н/Д	15.09, 00:46
	0,5–1 км к Ю	зафиксировала	2	снаряд	с СЗ на ЮВ	Н/Д	15.09, 00:47
	0,5–1 км к Ю	зафиксировала	1	вспышка дульного пламени		Н/Д	15.09, 00:47
	0,5–1 км к ЮЮЗ	зафиксировала	1	снаряд	с СЗ на ЮВ	Н/Д	15.09, 00:49
	0,4–1 км к Ю	зафиксировала	7	снаряд	с ВЮВ на ЗСЗ	Н/Д	15.09, 00:49
	0,3–0,5 км к Ю	зафиксировала	2	вспышка дульного пламени		Н/Д	15.09, 00:49
	0,5–1 км к Ю	зафиксировала	3	вспышка дульного пламени		Н/Д	15.09, 00:50
	0,5–1 км к Ю	зафиксировала	4	снаряд	с В на З	Н/Д	15.09, 00:50
	0,5–1 км к Ю	зафиксировала	6	снаряд	с В на З	Н/Д	15.09, 00:51
	0,4–0,8 км к ЮЮВ	зафиксировала	1	взрыв	неопределенного происхождения	Н/Д	15.09, 00:54
	0,4–0,8 км к Ю	зафиксировала	3	снаряд	с З на В	Н/Д	15.09, 01:05
	0,2–0,4 км к Ю	зафиксировала	1	взрыв	неопределенного происхождения	Н/Д	15.09, 01:05
	0,4–0,8 км к Ю	зафиксировала	1	снаряд	с З на В	Н/Д	15.09, 01:06
	0,5–1 км к Ю	зафиксировала	1	взрыв	неопределенного происхождения	Н/Д	15.09, 01:06
	0,5–1 км к ЮЮВ	зафиксировала	1	взрыв	неопределенного происхождения	Н/Д	15.09, 01:09
	1–2 км к ЮЮЗ	зафиксировала	1	осветительная ракета	выпущенный(-ая) вверх	Н/Д	15.09, 01:12
	0,2–0,5 км к ЮЮВ	зафиксировала	1	взрыв	неопределенного происхождения	Н/Д	15.09, 01:17
	0,2–0,5 км к ЮЮВ	зафиксировала	1	взрыв	неопределенного происхождения	Н/Д	15.09, 01:21
	0,2–0,4 км к ЮЮЗ	зафиксировала	2	вспышка дульного пламени		Н/Д	15.09, 01:29
	0,6–0,8 км к ЮЮЗ	зафиксировала	1	вспышка дульного пламени		Н/Д	15.09, 01:29
	0,5–0,8 км к Ю	зафиксировала	4	взрыв	неопределенного происхождения	Н/Д	15.09, 01:31
	0,8–1 км к ЮЮВ	зафиксировала	1	взрыв	неопределенного происхождения	Н/Д	15.09, 01:31
	0,2–0,4 км к ЮЮЗ	зафиксировала	6	вспышка дульного пламени		Н/Д	15.09, 01:31
	0,6–0,8 км к ЮЮЗ	зафиксировала	2	вспышка дульного пламени		Н/Д	15.09, 01:31
	0,2–0,5 км к ЮЮЗ	зафиксировала	5	взрыв	неопределенного происхождения	Н/Д	15.09, 01:31
	0,8–1 км к ЮЮВ	зафиксировала	1	взрыв	неопределенного происхождения	Н/Д	15.09, 01:32
	0,6–0,8 км к ЮЮЗ	зафиксировала	1	взрыв	неопределенного происхождения	Н/Д	15.09, 01:32
	0,2–0,4 км к ЮЮЗ	зафиксировала	2	вспышка дульного пламени		Н/Д	15.09, 01:32
	0,6–0,8 км к Ю	зафиксировала	1	вспышка дульного пламени		Н/Д	15.09, 01:32
	0,6–0,8 км к Ю	зафиксировала	1	взрыв	неопределенного происхождения	Н/Д	15.09, 01:33
	0,6–0,8 км к Ю	зафиксировала	1	вспышка дульного пламени		Н/Д	15.09, 01:33
	0,2–0,4 км к ЮЮЗ	зафиксировала	1	взрыв	неопределенного происхождения	Н/Д	15.09, 01:33
	0,2–0,7 км к Ю	зафиксировала	1	снаряд	с ЗСЗ на ВЮВ	Н/Д	15.09, 01:33
	0,2–0,4 км к ЮЮЗ	зафиксировала	3	взрыв	неопределенного происхождения	Н/Д	15.09, 01:35
	0,2–0,4 км к ЮЮЗ	зафиксировала	2	взрыв	неопределенного происхождения	Н/Д	15.09, 01:36
	0,2–0,4 км к ЮЮЗ	зафиксировала	1	вспышка дульного пламени		Н/Д	15.09, 01:36
	0,2–0,4 км к ЮЮЗ	зафиксировала	2	взрыв	неопределенного происхождения	Н/Д	15.09, 01:37
	0,2–0,4 км к ЮЮЗ	зафиксировала	1	вспышка дульного пламени		Н/Д	15.09, 01:37

Месторасположение СММ	Место происшествия	Способ	К-во	Наблюдения	Описание	Вооружение	Дата, время
	0,2–0,5 км к Ю	зафиксировала	1	снаряд		Н/Д	15.09, 01:37
	0,8–1 км к ЮЮВ	зафиксировала	1	взрыв	неопределенного происхождения	Н/Д	15.09, 01:38
	0,8–1 км к ЮЮЗ	зафиксировала	1	взрыв	неопределенного происхождения	Н/Д	15.09, 01:38
	0,8–1 км к ЮЮВ	зафиксировала	2	взрыв	неопределенного происхождения	Н/Д	15.09, 01:40
	0,8–1 км к ЮЮВ	зафиксировала	1	вспышка дульного пламени		Н/Д	15.09, 01:43
	0,8–1 км к Ю	зафиксировала	1	осветительная ракета	выпущенный(-ая) вверх	Н/Д	15.09, 01:43
	0,6–0,8 км к ЮЮЗ	зафиксировала	1	вспышка дульного пламени		Н/Д	15.09, 01:43
	0,4–0,6 км к ЮЮЗ	зафиксировала	1	вспышка дульного пламени		Н/Д	15.09, 01:46
	0,8–1 км к ЮЮВ	зафиксировала	1	вспышка дульного пламени		Н/Д	15.09, 01:47
	0,8–1 км к ЮЮВ	зафиксировала	1	осветительная ракета	выпущенный(-ая) вверх	Н/Д	15.09, 01:47
	0,2–0,4 км к ЮЮЗ	зафиксировала	1	взрыв	выстрел	Н/Д	15.09, 01:49
	0,2–0,4 км к ЮЮЗ	зафиксировала	2	взрыв	выстрел	Н/Д	15.09, 01:50
	0,8–1,2 км к ЮЮВ	зафиксировала	1	осветительная ракета		Н/Д	15.09, 01:54
	0,2–0,4 км к ЮЮЗ	зафиксировала	1	взрыв	выстрел	Н/Д	15.09, 01:55
	0,6–0,8 км к ЮЮВ	зафиксировала	2	взрыв	разрыв	Н/Д	15.09, 01:55
	0,4–0,6 км к ЮЮЗ	зафиксировала	1	взрыв	неопределенного происхождения	Н/Д	15.09, 02:09
	0,5–1,5 км к ЮЮЗ	зафиксировала	1	снаряд	с СЗ на ЮВ	Н/Д	15.09, 02:32
	0,5–1,5 км к ЮЮЗ	зафиксировала	6	снаряд	с З на В	Н/Д	15.09, 02:48
	0,8–1,2 км к Ю	зафиксировала	1	снаряд	с З на В	Н/Д	15.09, 02:49
	0,8–1,5 км к ЮЮЗ	зафиксировала	1	снаряд	с ССЗ на ЮЮВ	Н/Д	15.09, 02:49
	1–2 км к ЮЮЗ	зафиксировала	2	снаряд	с ССЗ на ЮЮВ	Н/Д	15.09, 02:49
	0,5–1,5 км к ЮЮЗ	зафиксировала	1	снаряд	с ССЗ на ЮЮВ	Н/Д	15.09, 03:07
	0,8–1 км к Ю	зафиксировала	4	снаряд	с ЗСЗ на ВЮВ	Н/Д	15.09, 03:51
	0,8–1 км к Ю	зафиксировала	4	снаряд	с ЗСЗ на ВЮВ	Н/Д	15.09, 03:52
	0,8–1 км к Ю	зафиксировала	1	снаряд	с ЗСЗ на ВЮВ	Н/Д	15.09, 04:21
камера СММ в 1,5 км к СВ от н. п. Гнутово (подконтрольный правительству, 20 км к СВ от Мариуполя)	3–5 км к В	зафиксировала	1	снаряд	с СЗ на ЮВ	Н/Д	14.09, 22:37
	3–5 км к ВЮВ	зафиксировала	1	снаряд	с ЮЗ на СВ	Н/Д	15.09, 03:32
камера СММ в н. п. Гранитное (подконтрольный правительству, 60 км к Ю от Донецка)	2–4 км к В	зафиксировала	1	взрыв	взрыв в воздухе	Н/Д	14.09, 22:06
	2–4 км к В	зафиксировала	1	снаряд	с СЗ на ЮВ	Н/Д	14.09, 22:06
камера СММ на КПВВ в н. п. Майорск (подконтрольный правительству, 45 км к СВ от Донецка)	3–4 км к В	зафиксировала	1	взрыв	неопределенного происхождения	Н/Д	14.09, 21:46
	3–4 км к ВСВ	зафиксировала	1	взрыв	неопределенного происхождения	Н/Д	14.09, 21:46
	1–3 км к ВСВ	зафиксировала	2	снаряд	с С на Ю	Н/Д	14.09, 21:46
	1–3 км к ВЮВ	зафиксировала	3	взрыв	неопределенного происхождения	Н/Д	14.09, 23:13
	1–3 км к ВЮВ	зафиксировала	1	взрыв	неопределенного происхождения	Н/Д	14.09, 23:15
	1–3 км к ВСВ	зафиксировала	1	снаряд	с ССЗ на ЮЮВ	Н/Д	14.09, 23:34
	3–4 км к ВСВ	зафиксировала	1	взрыв	неопределенного происхождения	Н/Д	14.09, 23:34
	3–4 км к ВСВ	зафиксировала	1	очередь	с ЮЗ на СВ (примерно 20 выстрелов)	Н/Д	14.09, 23:44
	1–3 км к ВСВ	зафиксировала	1	снаряд	с ССЗ на ЮЮВ	Н/Д	15.09, 00:11
	1–3 км к В	зафиксировала	3	снаряд	с С на Ю	Н/Д	15.09, 02:37
	1–3 км к В	зафиксировала	16	снаряд	с С на Ю	Н/Д	15.09, 02:38
камера СММ на КПВВ в н. п. Марынка (подконтрольный правительству, 23 км к ЮЗ от Донецка)	1–3 км к ССВ	зафиксировала	1	взрыв	неопределенного происхождения	Н/Д	14.09, 22:50
	1–3 км к ССВ	зафиксировала	1	взрыв	неопределенного происхождения	Н/Д	14.09, 23:17
камера СММ на КПВВ в н. п. Пишевик (подконтрольный правительству, 25 км к СВ от Мариуполя)	4–6 км к Ю	зафиксировала	5	снаряд	с СВ на ЮЗ	Н/Д	14.09, 02:33
	4–6 км к ЮЮВ	зафиксировала	1	снаряд	с СВ на ЮЗ	Н/Д	14.09, 02:54
	4–6 км к ЮЮВ	зафиксировала	1	снаряд	с СВ на ЮЗ	Н/Д	14.09, 03:29
	4–6 км к Ю	зафиксировала	7	снаряд	с СЗ на ЮВ	Н/Д	14.09, 03:29
	4–6 км к Ю	зафиксировала	6	снаряд	с СЗ на ЮВ	Н/Д	14.09, 03:32

Месторасположение СММ	Место происшествия	Способ	К-во	Наблюдения	Описание	Вооружение	Дата, время
	4-6 км к Ю	зафиксировала	1	снаряд	с СЗ на ЮВ	Н/Д	14.09, 03:38
	4-6 км к Ю	зафиксировала	1	взрыв	разрыв (после предыдущего события)	Н/Д	14.09, 03:38
	4-6 км к Ю	зафиксировала	3	снаряд	с СВ на ЮЗ	Н/Д	14.09, 03:58
	4-6 км к Ю	зафиксировала	2	снаряд	с СВ на ЮЗ	Н/Д	14.09, 04:02
	4-6 км к Ю	зафиксировала	3	снаряд	с З на В	Н/Д	14.09, 04:57
	4-6 км к Ю	зафиксировала	1	снаряд	с СВ на ЮЗ	Н/Д	14.09, 04:57
	4-6 км к Ю	зафиксировала	2	снаряд	с В на З	Н/Д	14.09, 20:35
	4-6 км к ЮЮВ	зафиксировала	1	снаряд	с СВ на ЮЗ	Н/Д	14.09, 20:35
	4-6 км к Ю	зафиксировала	4	снаряд	с З на В	Н/Д	14.09, 20:35
	4-6 км к Ю	зафиксировала	5	снаряд	с З на В	Н/Д	14.09, 20:39
	4-6 км к Ю	зафиксировала	5	снаряд	с СВ на ЮЗ	Н/Д	14.09, 20:52
	4-6 км к Ю	зафиксировала	4	снаряд	с З на В	Н/Д	14.09, 20:52
	4-6 км к Ю	зафиксировала	2	снаряд	с ССЗ на ЮЮВ	Н/Д	14.09, 20:52
	4-6 км к Ю	зафиксировала	16	снаряд	с З на В	Н/Д	14.09, 20:53
	4-6 км к Ю	зафиксировала	6	снаряд	с ВСВ на ЗЮЗ	Н/Д	14.09, 20:53
	4-6 км к Ю	зафиксировала	2	снаряд	с ССЗ на ЮЮВ	Н/Д	14.09, 22:54
	4-6 км к Ю	зафиксировала	2	снаряд	с З на В	Н/Д	14.09, 22:57
	4-6 км к Ю	зафиксировала	1	снаряд	с З на В	Н/Д	14.09, 22:58
	4-6 км к Ю	зафиксировала	5	снаряд	с З на В	Н/Д	14.09, 22:59
	4-6 км к Ю	зафиксировала	2	снаряд	с З на В	Н/Д	14.09, 23:09
	4-6 км к ЮЮВ	зафиксировала	3	снаряд	с З на В	Н/Д	14.09, 23:25
	4-6 км к ЮЮВ	зафиксировала	1	снаряд	с З на В	Н/Д	14.09, 23:29
	4-6 км к ЮЮВ	зафиксировала	3	снаряд	с З на В	Н/Д	14.09, 23:33
	4-6 км к ЮЮВ	зафиксировала	2	снаряд	с ССВ на ЮЮЗ	Н/Д	14.09, 23:33
	4-6 км к ЮЮВ	зафиксировала	5	снаряд	с З на В	Н/Д	14.09, 23:34
	4-6 км к ЮЮВ	зафиксировала	3	снаряд	с ССЗ на ЮЮВ	Н/Д	14.09, 23:34
	4-6 км к ЮЮВ	зафиксировала	3	снаряд	с ССВ на ЮЮЗ	Н/Д	14.09, 23:34
	4-6 км к ЮЮВ	зафиксировала	1	снаряд	с ССВ на ЮЮЗ	Н/Д	14.09, 23:36
	4-6 км к ЮЮВ	зафиксировала	1	снаряд	с ССЗ на ЮЮВ	Н/Д	14.09, 23:36
	4-6 км к ЮЮВ	зафиксировала	1	снаряд	с З на В	Н/Д	14.09, 23:36
	4-6 км к Ю	зафиксировала	2	снаряд	с В на З	Н/Д	14.09, 23:59
	4-6 км к ЮЮВ	зафиксировала	2	снаряд	с ВСВ на ЗЮЗ	Н/Д	15.09, 00:47
	4-6 км к ЮЮВ	зафиксировала	9	снаряд	с З на В	Н/Д	15.09, 01:17
	4-6 км к ЮЮВ	зафиксировала	4	снаряд	с В на З	Н/Д	15.09, 01:20
	4-6 км к Ю	зафиксировала	1	снаряд	с З на В	Н/Д	15.09, 01:45
камера СММ в н. п. Светлодарск (подконтрольный правительству, 57 км к СВ от Донецка)	5-7 км к ВСВ	зафиксировала	17	снаряд	с С на Ю	Н/Д	14.09, 20:55
примерно 1 км к ССВ от центрального железнодорожного вокзала Донецка (неподконтрольный правительству, 6 км к СЗ от центра города)	1 км к С	слышали	2	очередь		стрелковое оружие	15.09, 10:04
	1 км к С	слышали	5	выстрел		стрелковое оружие	15.09, 10:04
	1 км к С	слышали	3	очередь		стрелковое оружие	15.09, 11:06
	3 км к СЗ	слышали	4	выстрел		стрелковое оружие	15.09, 11:18
	2,5-3 км к СВ	слышали	3	выстрел		стрелковое оружие	15.09, 11:24
	3 км к ЮЗ	слышали	1	выстрел		стрелковое оружие	15.09, 12:27
	4-5 км к ЮЗ	слышали	2	взрыв	неопределенного происхождения	Н/Д	15.09, 12:29
	4-5 км к З	слышали	1	взрыв	неопределенного происхождения	Н/Д	15.09, 12:35
	4-5 км к ЮЗ	слышали	1	взрыв	неопределенного происхождения	Н/Д	15.09, 12:37
	4 км к ЮЗ	слышали	1	взрыв	неопределенного происхождения	Н/Д	15.09, 12:39
примерно 1 км к СЗ от железнодорожного вокзала в н. п. Ясиноватая (неподконтрольный правительству, 16 км к СВ от Донецка)	3 км к ЮЗ	слышали	1	выстрел		стрелковое оружие	15.09, 12:45
	4-5 км к З	слышали	2	взрыв	неопределенного происхождения	Н/Д	15.09, 12:55
примерно 1 км к З от н. п. Верхнешироковское (быв. Октябрь; неподконтрольный правительству, 29 км к СВ от Мариуполя)	2-3 км к ЗСЗ	слышали	2	выстрел		стрелковое оружие	15.09, 09:05
	2-3 км к ЗСЗ	слышали	3	выстрел		стрелковое оружие	15.09, 09:11-09:14
н. п. Светлодарск (подконтрольный)	3-5 км к ВЮВ	слышали	1	взрыв	неопределенного происхождения	Н/Д	14.09, 20:51

Месторасположение СММ	Место происшествия	Способ	К-во	Наблюдения	Описание	Вооружение	Дата, время
правительство, 57 км к СВ от Донецка)	2–3 км к В	слышали	8	очередь		стрелковое оружие	14.09, 22:13
	2–3 км к В	слышали	4	очередь		стрелковое оружие	14.09, 22:52
	2–3 км к В	слышали	7	очередь		стрелковое оружие	14.09, 22:54
	3–5 км к В	слышали	1	взрыв	неопределенного происхождения	Н/Д	14.09, 22:54
	6–8 км к В	слышали	7	взрыв	неопределенного происхождения	Н/Д	14.09, 23:15–23:16
	6–8 км к ЮЮВ	слышали	7	взрыв	неопределенного происхождения	Н/Д	14.09, 23:16–23:17
	6–8 км к ЮЮЗ	слышали	17	взрыв	неопределенного происхождения	Н/Д	14.09, 23:54–23:58
	2–3 км к ЮВ	слышали	1	взрыв	неопределенного происхождения	Н/Д	15.09, 17:57
н. п. Горловка (неподконтрольный правительству, 39 км к СВ от Донецка)	4–6 км к СЗ	слышали	10	взрыв	неопределенного происхождения	Н/Д	14.09, 23:14–23:16
	4–6 км к СЗ	слышали	4	взрыв	неопределенного происхождения	Н/Д	14.09, 23:35–23:36
	4–6 км к СЗ	слышали	4	взрыв	неопределенного происхождения	Н/Д	14.09, 23:45–23:46
	4–6 км к СЗ	слышали	22	взрыв	неопределенного происхождения	Н/Д	14.09, 23:49–23:54
	4–6 км к СЗ	слышали	8	взрыв	неопределенного происхождения	Н/Д	14.09, 23:55–23:57
	4–6 км к СЗ	слышали	6	взрыв	неопределенного происхождения	Н/Д	15.09, 00:02–00:03
	4–6 км к СЗ	слышали	3	взрыв	неопределенного происхождения	Н/Д	15.09, 00:15–00:17
	4–6 км к СЗ	слышали	2	взрыв	неопределенного происхождения	Н/Д	15.09, 00:17–00:18
	4–6 км к СЗ	слышали	23	очередь		крупнокалиберный пулемет	15.09, 00:30–00:33
	4–6 км к СЗ	слышали	6	взрыв	неопределенного происхождения	Н/Д	15.09, 00:33–00:34
	4–6 км к СЗ	слышали	18	очередь		крупнокалиберный пулемет	15.09, 00:33–00:35
	4–6 км к СЗ	слышали	6	взрыв	неопределенного происхождения	Н/Д	15.09, 00:37–00:38
	4–6 км к СЗ	слышали	20	очередь		крупнокалиберный пулемет	15.09, 00:39–00:40
	4–6 км к СЗ	слышали	4	взрыв	неопределенного происхождения	Н/Д	15.09, 00:43–00:44
	4–6 км к СЗ	слышали	6	очередь		крупнокалиберный пулемет	15.09, 00:44–00:46
	2–4 км к СЗ	слышали	35	очередь		крупнокалиберный пулемет	15.09, 08:15–08:30
	С окраина н. п. Попасная (подконтрольный правительству, 69 км к З от Луганска)	10–15 км к Ю	слышали	43	взрыв	неопределенного происхождения	Н/Д

Карта Донецкой и Луганской областей¹²

¹² По решению Постоянного совета №1117 от 21 марта 2014 года, СММ базируется в десяти городах на всей территории Украины (Херсон, Одесса, Львов, Ивано-Франковск, Харьков, Донецк, Днепр, Черновцы, Луганск и Киев). Эта карта восточной Украины предназначена для иллюстративных целей. На ней указаны населенные пункты, упомянутые в отчете, а также те, где находятся офисы СММ (команды наблюдателей, представительства и передовые патрульные базы) в Донецкой и Луганской областях. (Красным цветом выделено передовую патрульную базу, с которой сотрудники СММ были временно передислоцированы на основании рекомендаций экспертов по безопасности из некоторых государств-участников ОБСЕ и с учетом требований СММ по безопасности. СММ использует эти помещения в светлую пору суток, а также патрулирует в этом населенном пункте днем).