

Щоденний звіт № 217/2019

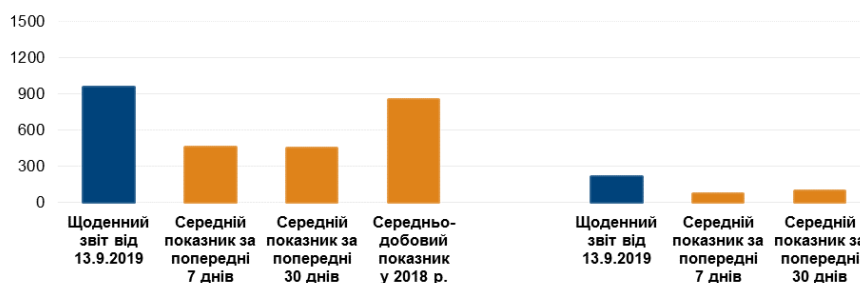
від 13 вересня 2019 року¹

Короткий виклад

- Місія констатувала збільшення кількості порушень режиму припинення вогню в Донецькій області та зменшення кількості таких порушень у Луганській області, якщо порівнювати з попереднім звітним періодом.
- На ділянці розведення сил і засобів у районі Станиці Луганської спостерігачі бачили, як працівники з підконтрольних урядові районів проводили розмінування і прибирали уламки на ділянках на північ від зруйнованої секції мосту й поблизу неї, а також як працівники з невідконтрольних уряду районів вилучали зруйновані частини металевої конструкції мосту та ремонтували дорожнє покриття.
- СММ сприяла уможливленню та здійснювала моніторинг передачі осіб, засуджених до конфлікту, із невідконтрольних урядові районів Луганської області до підконтрольних.
- Місія здійснювала моніторинг дотримання режиму припинення вогню для сприяння проведенню ремонтних робіт на життєво важливих об'єктах цивільної інфраструктури, зокрема на об'єктах електропостачання біля Гольмівського, колекторі побутових стоків неподалік від Новолуганського, на об'єктах водної інфраструктури поблизу Зайцевого та для буріння свердловин у Раївці, а також для забезпечення їхньої роботи.
- СММ спостерігала за безпековою ситуацією під час подій «Харків Прайд».
- Доступ Місії залишався обмеженим, зокрема на блокпості у Петрівському та в місці розміщення відведеного важкого озброєння в невідконтрольному урядові районі Донецької області*.

Порушення режиму припинення вогню¹

Кількість зафіксованих порушень режиму припинення вогню²



Кількість зафіксованих вибухів³



¹ Більш детальну інформацію про всі випадки порушення режиму припинення вогню, а також мапи Донецької та Луганської областей, де відмічені всі місця, згадані у звіті, представлено у додатку. Упродовж звітнього періоду камера СММ у Чермалику не функціонувала.

² Зокрема вибухи.

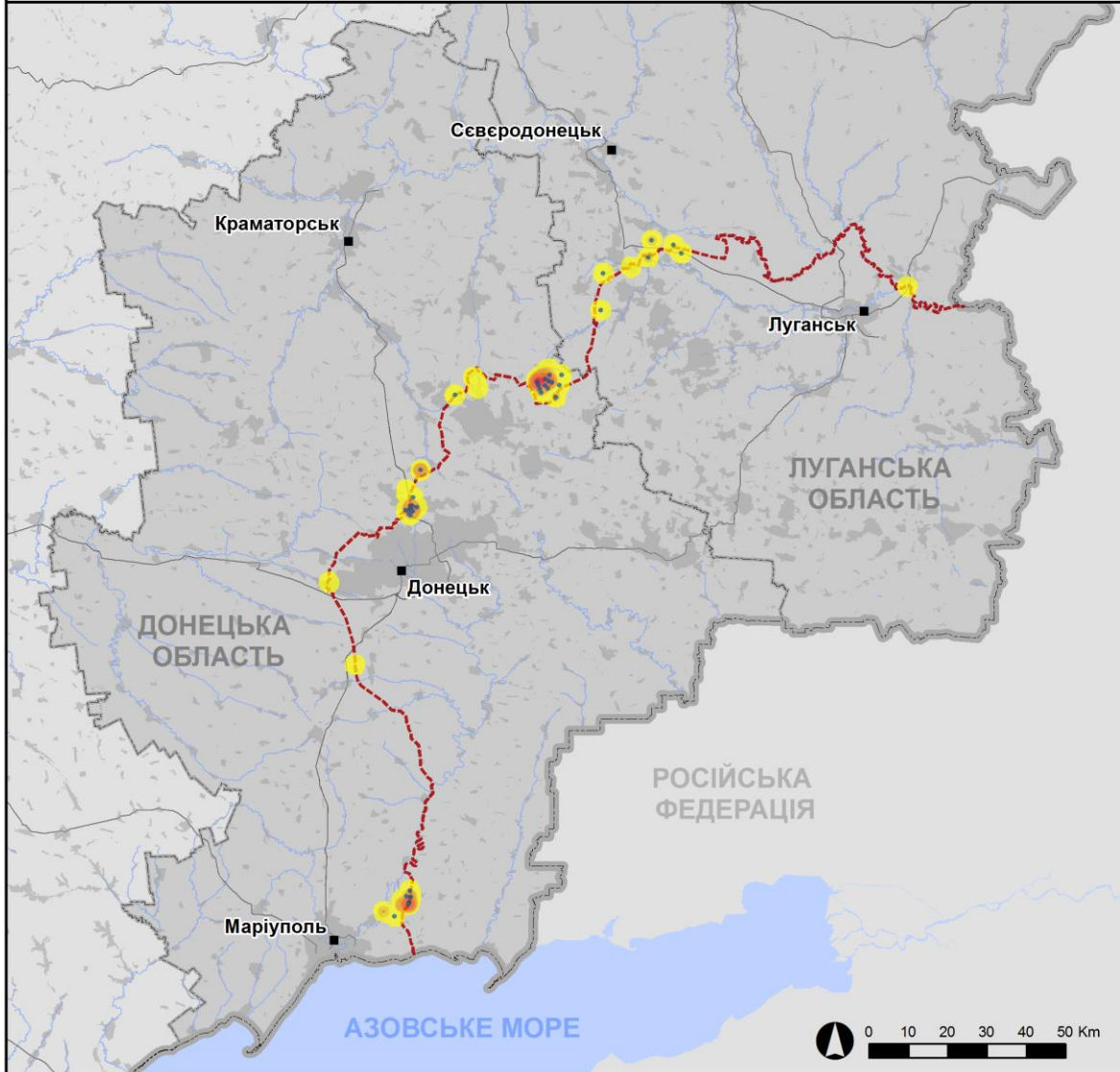
³ Зокрема внаслідок вогню з озброєння невстановленого типу.

Мапа зафіксованих порушень режиму припинення вогню



Організація з безпеки та співробітництва в Європі
Спеціальна моніторингова місія в Україні

Зафіксовані СММ порушення режиму припинення вогню 12 вересня 2019 р.



Концентрація порушень режиму припинення вогню

- Висока
- Низька

- Вибух
- Населений пункт


..... Лінія зіткнення (орієнт.)

Джерела: адміністративні кордони — УКГП ООН; дороги, річки — проект OpenStreetMap; море — VLIZ (2005). Акваторії МГО, інше — ОБСЄ.

Система координат: WGS 1984 UTM Zone 37N

Ця мапа надається винятково для наочності. Відсутність помилок у мапі не гарантується, а її зміст не означає, що СММ ОБСЄ затверджує або ухвалює офіційний статус мапи.

© СММ ОБСЄ 2019 Не дозволяється використовувати, копіювати, відтворювати, передавати, транслювати, продавати, ліцензувати або застосовувати без попереднього дозволу з боку ОБСЄ у письмовому вигляді.
Створено: 13/09/2019



У Донецькій області Місія констатувала збільшення кількості порушень режиму припинення вогню, зафіксувавши зокрема більше вибухів (приблизно 210), якщо порівнювати з попереднім звітним періодом (приблизно 75 вибухів). Більшість порушень режиму припинення вогню, зокрема понад половину вибухів, зафіксовано в районах на південь і схід від н. п. Світлодарськ (підконтрольний урядові, 57 км на північний схід від Донецька), а також на південь від н. п. Пищевик (підконтрольний урядові, 25 км на північний схід від Маріуполя).

У Луганській області СММ констатувала зменшення кількості порушень режиму припинення вогню, тимчасом зафіксувавши більше вибухів (30), якщо порівнювати з попереднім звітним періодом (15 вибухів). Більшість порушень режиму припинення вогню, зокрема більшість вибухів, зафіксовано в районах на схід від н. п. Оріхове (підконтрольний урядові, 57 км на північний захід від Луганська).

Ділянка розведення сил і засобів у районі Станиці Луганської

У другій половині дня 11 вересня на ділянці розведення в районі н. п. Станиця Луганська (підконтрольний урядові, 16 км на північ від Луганська) спостерігачі бачили, як 6 працівників із підконтрольних урядові районів за допомогою ацетиленової горілки видалили два великі фрагменти пошкоджених огорожень на зруйнованій секції мосту біля Станиці Луганської (15 км на північ від Луганська). Пополудні того ж дня команда СММ бачила, як 5 працівників із невідконтрольних урядові районів за допомогою бульдозера викопували ями в землі на ділянці за 5–50 м на схід від зруйнованої частини мосту. У другій половині дня в двох випадках спостерігачі чули періодичне потрiскування від вогнища біля основи лівої сторони мосту біля Станиці Луганської приблизно за 50 м на південь від зруйнованої секції. Офіцер Збройних сил України при Спільному центрі з контролю та координації (СЦКК) повідомив, що ці звуки були спричинені кулями, які застрягли у деревині, яка згорала⁴.

Рано-вранці 12 вересня команда Місії бачила, як сапери Державної служби України з надзвичайних ситуацій (ДСНС) ходили з металошукачами на східній і західній сторонах зруйнованої частини мосту, а також як сапери з невідконтрольних урядові районів зрізали чагарники під зруйнованою частиною мосту та на його західній стороні, а також на південному березі ріки. Крім того, команда СММ бачила саперів ДСНС із металошукачами у полі орієнтовно за 150 м на північ від зруйнованої частини мосту, а також співробітників ДСНС, які видаляли рослинність у полі приблизно за 10 м на схід від дороги. Того ж ранку спостерігачі бачили 4 чоловіків у цивільному одязі, які встановлювали державні прапори України на двох опорах ліній електропередачі на західному боці дороги приблизно за 40 м і 140 м на північ від зруйнованої частини мосту.

12 вересня на зруйнованій частині мосту команда Місії бачила працівників з підконтрольних урядові районів, які використовували екскаватор і самоскид для

⁴ Спільний центр із контролю та координації (СЦКК) було створено у вересні 2014 року Україною та Російською Федерацією, які призначили по одному із представників для спільного керування СЦКК. До складу Спільного центру увійшли офіцери Збройних сил України та Збройних сил Російської Федерації, котрі були розміщені у визначених секторах Луганської та Донецької областей. У грудні 2017 року офіцери Збройних сил Російської Федерації були виведені зі складу СЦКК, і виїхали з України.

вивезення уламків. На південній частині зруйнованої частини мосту спостерігачі бачили, як працівники з непідконтрольній урядові районів ремонтували металеві огороження на металевій конструкції мосту за допомогою бульдозера, трактора, двох вантажівок і крана, а також зварювального обладнання. Згодом члени патруля СММ бачили працівників із непідконтрольних урядові районів, які заповнювали асфальтом отвори у мості.

Спостерігачі бачили 6 членів збройних формувань з нарукавними пов'язками з написами «СЦКК» між зруйнованою частиною мосту та блокпостом збройних формувань на південь від мосту, а також двох керівників збройних формувань.

Уранці 12 вересня, перебуваючи приблизно за 600 м на південно-південний схід від мосту біля Станції Луганської, спостерігачі чули 2 постріли зі стрілецької зброї орієнтовно за 1 км на південний схід (за оцінкою, у межах ділянки розведення). У другій половині дня члени патруля Місії знову чули періодичне потріскування від вогнища біля основи лівої сторони мосту поблизу Станції Луганської приблизно за 50 м на південь від зруйнованої секції.

Інші ділянки розведення сил і засобів⁵

Перебуваючи неподалік від ділянки розведення в районі н. п. Золоте (підконтрольний урядові, 60 км на захід від Луганська), спостерігачі чули 6 пострілів зі стрілецької зброї та 2 вибухи невизначеного походження (усе, за оцінкою, поза ділянкою розведення, однак у межах 5 км від її краю). Того ж дня у двох випадках команда СММ [знову](#) бачила «малопомітну перешкоду» (МПП), протягнуту через автошлях Т1316 на відстані близько 350 м на північ від блокпоста збройних формувань на південному краї ділянки розведення в районі Золотого. Через наявність «МПП» патруль СММ не зміг продовжити рух далі.

Здійснюючи моніторинг поблизу ділянки розведення в районі н. п. Петрівське (непідконтрольний урядові, 41 км на південь від Донецька), команда Місії відзначила там спокійну ситуацію.

Відведення озброєння

СММ продовжувала здійснювати моніторинг відведення озброєння, передбаченого Меморандумом, а також Комплексом заходів і Доповненням до нього.

Місія не зафіксувала озброєння, розміщеного з порушенням ліній відведення. Водночас СММ зафіксувала озброєння, розміщене за лініями відведення, але за межами виділених місць зберігання озброєння (див. таблицю озброєння нижче).

⁵ Розведення передбачено [Рамковим рішенням Тристоронньої контактної групи про розведення сил і засобів](#) від 21 вересня 2016 року.

Озброєння, яке СММ не змогла верифікувати як відведене⁶

Місце розміщення відведеного важкого озброєння в підконтрольному урядові районі Луганської області

12 вересня

Місія відзначила, що:

- 10 самохідних гаубиць (2С1 «Гвоздика», 122 мм) були в наявності; а
- 25 самохідних гаубиць (2С3 «Акація», 152 мм — 23 од., 2С1 — 2 од.) і 15 буксируваних гаубиць (Д-30 «Жаба», 122 мм) і далі бракувало.

Ознаки військової присутності та присутності військового типу в зоні безпеки⁷

Підконтрольні урядові райони

11 вересня

Безпілотний літальний апарат (БПЛА) СММ малого радіуса дії зафіксував модифікований бронетранспортер (МТ-ЛБ) зі встановленою зенітною установкою (ЗУ-23, 23 мм), а також 1 бойову броньовану машину (ББМ; типу БМП) поблизу н. п. Новгородське (35 км на північ від Донецька).

БПЛА СММ дальнього радіуса дії виявив:

- 1,4-км продовження наявної траншеї (за оцінкою, Збройних сил України) з південного заходу на північний схід у районі н. п. Новотроїцьке (36 км на південний захід від Донецька; не зафіксована за даними спостереження від 17 червня 2019 року);
- 1 ББМ поблизу н. п. Талаківка (90 км на південь від Донецька); та
- 3 БМП-1 і 2 бронетранспортери (ймовірно МТ-ЛБ) в н. п. Авдіївка (17 км на північ від Донецька).

12 вересня

Спостерігачі бачили БТР-3 неподалік від Авдіївки.

СММ сприяла уможливленню та здійснювала моніторинг передачі осіб, засуджених до конфлікту

Місія здійснювала моніторинг безпекової ситуації в підконтрольних і непідконтрольних урядові районах для сприяння передачі осіб, засуджених до конфлікту, із непідконтрольних урядові районів Луганської області до підконтрольних.

Зусилля СММ зі сприяння проведенню ремонтних робіт на об'єктах цивільної інфраструктури та для забезпечення їхнього функціонування

Місія здійснювала моніторинг дотримання режиму припинення вогню для уможливлення проведення ремонтних робіт на об'єктах електропостачання поблизу н. п. Гольмівський (непідконтрольний урядові, 49 км на північний схід від Донецька),

⁶ Місія відзначила наявність озброєння, яке вона не змогла верифікувати як відведене, оскільки умови його зберігання не відповідають критеріям, передбаченим у повідомленні від 16 жовтня 2015 року щодо ефективного моніторингу та верифікації відведення важкого озброєння, яке СММ адресувала підписантам Комплексу заходів.

⁷ Згадана у цьому розділі техніка не підпадає під дію Мінських угод щодо відведення озброєння.

на колекторі побутових стоків біля н. п. Новолуганське (підконтрольний урядові, 53 км на північний схід від Донецька), об'єктах водопостачання в районі н. п. Зайцеве (50 км на північний схід від Донецька), а також для сприяння бурінню свердловин у н. п. Раївка (непідконтрольний урядові, 16 км на північний захід від Луганська).

СММ і далі сприяла забезпеченню функціонування Донецької фільтрувальної станції (15 км на північ від Донецька).

Місія спостерігала за безпековою ситуацією під час подій «Харків Прайд»

Увечері 12 вересня неподалік від Харківського літературного музею, де була організована лекція в рамках «Харків Прайд», спостерігачі бачили 25 демонстрантів (чоловіки 20–40 років), які представляли «Фрайкорп», «Традицію і порядок» і «Національний корпус» (деякі були в футболках із назвами організацій), які блокували приблизно 70 осіб (чоловіків і жінок різного віку) та не пропускали їх для участі у заході. Невдовзі потому команда СММ бачила, як прибули 40 співробітників поліції, а ще через 10 хвилин один із демонстрантів кинув зелену рідину у двох мовців «Харків Прайд» (чоловіків 30–39 років).

Орієнтовно через годину спостерігачі бачили, що поліцейські провели учасників «Харків Прайд» до внутрішнього двору музею. Дещо пізніше демонстранти увійшли до двору і замкнули вхід, таким чином замкнувши себе, учасників і поліцейських разом усередині. Після діалогу між учасниками та демонстрантами групи мирно розійшлися під наглядом поліцейських.

Місія продовжувала стежити за ситуацією в Херсоні, Одесі, Львові, Івано-Франківську, Харкові, Дніпрі, Чернівцях і Києві.

***Обмеження свободи пересування та інші перешкоди у виконанні мандата СММ**

Робота з моніторингу та свобода пересування СММ обмежені загрозами у сфері безпеки, включаючи ризики, пов'язані з наявністю мін і невибухлих боєприпасів, а також іншими перешкодами, які щодня змінюються. Мандат СММ передбачає вільний і безпечний доступ по всій Україні. Усі підписанти Комплексу заходів погодилися з необхідністю вільного та безпечного доступу, а також із тим, що обмеження свободи пересування СММ є порушенням і що на такі порушення необхідно швидко реагувати. Вони також дійшли згоди, що СЦКК повинен сприяти такому реагуванню та здійснювати загальну координацію робіт з розмінування. Однак збройні формування в окремих районах Донецької та Луганської областей часто відмовляють СММ у доступі до районів, прилеглих до непідконтрольних урядові ділянок кордону України (наприклад, див. [Щоденний звіт СММ від 12 вересня 2019 року](#)). Діяльність СММ у Донецькій та Луганській областях, як і раніше, залишалася обмеженою після того, як [23 квітня 2017 року поблизу Пришиба стався інцидент, який призвів до загибелі людини](#). Унаслідок цього спроможність Місії вести спостереження залишалася обмеженою.

Заборона доступу:

- На блокпості у н. п. Петрівське (непідконтрольний урядові, 41 км на південь від Донецька) член збройних формувань [знову](#) відмовив патрулю Місії у проїзді, пославшись на «інженерні роботи в цьому районі».

- У місці розміщення відведеного важкого озброєння в непідконтрольному урядові районі Донецької області член збройних формувань відмовив патрулю Місії у доступі, пославшись на накази від командирів.

Регулярні обмеження на ділянках розведення сил і засобів та через міни/невибухлі боєприпаси:

- Не здійснивши суцільного розмінування та вилучення невибухлих боєприпасів, сторони і далі відмовляли СММ у необмеженому доступі до ділянок розведення в районах Золотого і Петрівського, а також у можливості пересуватися окремими дорогами, які раніше були визначені як важливі для здійснення Місією ефективного моніторингу та для пересування цивільних осіб.

Затримка:

- На блокпості на захід від н. п. Верхньошироківське (кол. Октябр; непідконтрольний урядові, 29 км на північний схід від Маріуполя) член збройних формувань у двох випадках [знову](#) пропустив патруль Місії лише через орієнтовно 25 хвилин затримки.

Інші перешкоди:

- Увечері 11 та вночі 12 вересня, пролітаючи над підконтрольними урядові районами на півночі та в центрі Донецької області, БПЛА СММ дальнього радіуса дії втрачав сигнал GPS через дію перешкод (за оцінкою, ймовірно в результаті глушіння). Цей БПЛА також зазнав впливу перешкод сигналу обох модулів GPS, пролітаючи над районами поблизу н. п. Суха Балка (підконтрольний урядові, 36 км на північ від Донецька) і н. п. Степанівка (підконтрольний урядові, 54 км на північ від Донецька), за оцінкою, в результаті глушіння⁸.
- Удень 12 вересня, пролітаючи над районами біля н. п. Богданівка (підконтрольний урядові, 41 км на південний захід від Донецька) та н. п. Новгородське (підконтрольний урядові, 35 км на північ від Донецька), БПЛА СММ малого радіуса дії зазнав дії перешкод сигналу (за оцінкою, ймовірно внаслідок глушіння)⁸.

⁸ Глушіння сигналу могло здійснюватися з будь-якого місця в радіусі кількох кілометрів від місцеположення БПЛА.

Таблиця озброєння станом на 12 вересня 2019 р.

Озброєння, розміщене за лініями відведення, однак за межами виділених місць зберігання озброєння

Дата	К-ть одиниць озброєння	Вид озброєння	Місце	Джерело спостереження
підконтрольні урядові райони				
11.09.2019	1	зенітний ракетний комплекс (9К35 «Стріла-10»)	поблизу н. п. Птиче (32 км на північний захід від Донецька).	БПЛА СММ дальнього радіуса дії
11.09.2019	3	танки (Т-64)	ПнЗх околиця н. п. Лисичанськ (75 км на північний захід від Луганська)	патруль
	12	самохідна гаубиця (2С1 «Гвоздика», 122 мм)	залізнична станція у н. п. Рубіжне (84 км на північний захід від Луганська)	
	18	самохідна гаубиця (2С1 «Гвоздика», 122 мм)	залізнична станція у н. п. Дружківка (72 км на північ від Донецька)	
	32	танки (Т-64)	залізнична станція у н. п. Бахмут (67 км на північ від Донецька)	
	4	зенітний ракетний комплекс (9К35 «Стріла-10»)		
	3	зенітні самохідні установки (2К22 «Тунгуска»)		
	1	танк (Т-72)		
	1	танк (Т-64)	поблизу н. п. Підгородне (73 км на північ від Донецька)	
8	зенітні ракетні комплекси (9К35 «Стріла-10»)	залізнична станція у н. п. Рубіжне (84 км на північний захід від Луганська)		
непідконтрольні урядові райони				
110	22	танк (невстановленого типу)	полігон поблизу н. п. Бугаївка (37 км на південний захід від Луганська) (для ознайомлення з попередніми спостереженнями див. Щоденний звіт СММ від 9 січня 2019 року).	повітряне спостереження

Інше зафіксоване озброєння⁹

Дата	К-ть одиниць озброєння	Вид озброєння	Місце	Джерело спостереження
непідконтрольні урядові райони				
09.09.2019	33	самохідні гаубиці або міномети (невстановленого типу)	полігон поблизу н. п. Бугаївка (37 км на південний захід від Луганська) ¹⁰	повітряне спостереження
09.09.2019	17	буксирувана артилерійська система або міномет (невстановленого типу)		

⁹ Через брак інформації про калібр озброєння, СММ не вдалося встановити, чи було це озброєння розміщене з порушенням ліній відведення.

¹⁰ У тому ж районі за даними повітряного спостереження виявлено наявність 56 бойових броньованих машин. Дана техніка не підпадає під дію Мінських угод щодо відведення озброєння.

Таблиця порушень режиму припинення вогню станом на 12 вересня 2019 р.¹¹

Місце розміщення СММ	Місце події	Спосіб	К-ть	Спостереження	Опис	Озброєння	Дата, час
Камера СММ у н. п. Авдіївка (підконтрольний уряду, 17 км на Пн від Донецька)	2–4 км на СхПдСх	зафіксувала	1	снаряд	з ПдЗх на ПнСх	Н/Д	11.09, 21:45
	2–4 км на СхПдСх	зафіксувала	1	снаряд	з ПнСх на ПдЗх	Н/Д	11.09, 21:48
	2–4 км на СхПдСх	зафіксувала	1	снаряд	з ПнСх на ПдЗх	Н/Д	11.09, 22:01
	2–4 км на СхПдСх	зафіксувала	1	вибух	розрив	Н/Д	11.09, 22:01
камера СММ у н. п. Березове (підконтрольний уряду, 31 км на ПдЗх від Донецька)	2–4 км на ПдСх	зафіксувала	1	снаряд	з ПдЗх на ПнСх	Н/Д	11.09, 23:02
камера СММ на Донецькій фільтрувальній станції (15 км на Пн від Донецька)	0,5–1 км на Пд	зафіксувала	1	вибух	невизначеного походження	Н/Д	11.09, 21:00
	0,8–1 км на ПдПдЗх	зафіксувала	1	снаряд	із Зх на Сх	Н/Д	11.09, 21:02
	0,5–1 км на ПдПдЗх	зафіксувала	1	спалах дульного полум'я		Н/Д	11.09, 21:08
	0,5–1 км на ПдПдЗх	зафіксувала	1	снаряд	із Зх на Сх	Н/Д	11.09, 21:08
	0,5–1 км на ПдПдЗх	зафіксувала	3	спалах дульного полум'я		Н/Д	11.09, 21:17
	0,5–1 км на ПдПдЗх	зафіксувала	4	вибух	невизначеного походження	Н/Д	11.09, 21:18
	0,5–1 км на ПдПдЗх	зафіксувала	1	вибух	невизначеного походження	Н/Д	11.09, 21:39
	0,5–1 км на ПдПдЗх	зафіксувала	2	вибух	невизначеного походження	Н/Д	11.09, 21:40
	0,5–1 км на ПдПдЗх	зафіксувала	6	вибух	невизначеного походження	Н/Д	11.09, 21:41
	0,5–1 км на ПдПдЗх	зафіксувала	2	спалах дульного полум'я		Н/Д	11.09, 21:41
	0,5–1 км на ПдПдСх	зафіксувала	1	вибух	невизначеного походження	Н/Д	11.09, 21:41
	0,5–1 км на ПдПдЗх	зафіксувала	2	вибух	невизначеного походження	Н/Д	11.09, 21:42
	0,5–1 км на ПдПдЗх	зафіксувала	1	снаряд	із Зх на Сх	Н/Д	11.09, 21:43
	1–3 км на ПдПдЗх	зафіксувала	1	вибух	невизначеного походження	Н/Д	11.09, 21:44
	0,8–1,5 км на Пд	зафіксувала	1	снаряд	із Зх на Сх	Н/Д	11.09, 21:47
	0,7–1,2 км на Пд	зафіксувала	1	вибух	невизначеного походження	Н/Д	11.09, 21:48
	0,5–1,2 км на Пд	зафіксувала	1	снаряд	із Зх на Сх	Н/Д	11.09, 21:52
	1–3 км на ПдПдЗх	зафіксувала	1	вибух	невизначеного походження	Н/Д	11.09, 22:01
	0,8–1,5 км на ПдПдЗх	зафіксувала	1	снаряд	із Зх на Сх	Н/Д	11.09, 22:01
	0,8–1,5 км на Пд	зафіксувала	1	вибух	розрив	Н/Д	11.09, 22:01
	1–3 км на ПдПдЗх	зафіксувала	2	вибух	невизначеного походження	Н/Д	11.09, 22:02
	1–3 км на Пд	зафіксувала	1	вибух	невизначеного походження	Н/Д	11.09, 22:02
	0,8–1,5 км на Пд	зафіксувала	1	снаряд	із Зх на Сх	Н/Д	11.09, 23:06
0,7–1,2 км на Пд	зафіксувала	1	вибух	невизначеного походження	Н/Д	11.09, 23:15	
0,8–1,5 км на ПдПдЗх	зафіксувала	1	снаряд	із Зх на Сх	Н/Д	12.09, 01:57	

¹¹ У таблиці вказані лише ті інциденти, які спостерігачі СММ бачили/чули особисто, а також ті випадки, які СММ оцінює як навчання з бойовою стрільбою, контрольовані вибухи і т.д. Зазначені деталі, що вказані — а саме відстань, напрям, тип зброї і т.д. — базуються на оцінках, зроблених спостерігачами на місцях, і необов'язково завжди є точними. Напис «невідомо» (Н/Д) означає, що СММ не змогла підтвердити таку інформацію у зв'язку з відстанню, погодними умовами та/або з інших причин. Порушення режиму припинення вогню, зафіксовані паралельно декількома патрулями, відображаються у таблиці лише один раз.

Місце розміщення СММ	Місце події	Спосіб	К-ть	Спостереження	Опис	Озброєння	Дата, час
	0,8–1,2 км на Пд	зафіксувала	1	вибух	невизначеного походження	Н/Д	12.09, 02:22
	0,7–1,2 км на Пд	зафіксувала	1	вибух	невизначеного походження	Н/Д	12.09, 02:23
	0,8–1,5 км на ПдПдЗх	зафіксувала	2	снаряд	із Зх на Сх	Н/Д	12.09, 03:29
	0,7–1,5 км на ПдПдЗх	зафіксувала	5	снаряд	із Зх на Сх	Н/Д	12.09, 03:37
	0,5–1,5 км на ПдПдСх	зафіксувала	7	снаряд	зі Сх на Зх	Н/Д	12.09, 04:12
	0,5–1,5 км на ПдПдСх	зафіксувала	2	снаряд	зі Сх на Зх	Н/Д	12.09, 04:23
камера СММ за 1,5 км на ПнСх від н. п. Гнутаєве (підконтрольний уряду, 20 км на ПнСх від Маріуполя)	2–4 км на Сх	зафіксувала	1	вибух	невизначеного походження	Н/Д	11.09, 19:58
	2–4 км на Сх	зафіксувала	6	снаряд	із ПнПнЗх на ПдПдСх	Н/Д	11.09, 19:58
	3–5 км на СхПдСх	зафіксувала	8	снаряд	з Пд на Пн	Н/Д	11.09, 22:22
	3–5 км на СхПдСх	зафіксувала	7	снаряд	з Пд на Пн	Н/Д	11.09, 22:24
	3–5 км на Сх	зафіксувала	4	снаряд	із Зх на Сх	Н/Д	11.09, 22:25
	3–5 км на Сх	зафіксувала	3	снаряд	з Пд на Пн	Н/Д	11.09, 22:35
	3–5 км на Сх	зафіксувала	1	вибух	невизначеного походження	Н/Д	11.09, 22:38
	3–5 км на СхПдСх	зафіксувала	1	снаряд	з Пд на Пн	Н/Д	11.09, 23:00
	3–5 км на СхПдСх	зафіксувала	1	вибух	невизначеного походження	Н/Д	11.09, 23:00
	3–5 км на Сх	зафіксувала	1	вибух	невизначеного походження	Н/Д	11.09, 23:00
	3–5 км на Сх	зафіксувала	2	вибух	невизначеного походження	Н/Д	11.09, 23:01
	3–5 км на Сх	зафіксувала	1	снаряд	з Пн на Пд	Н/Д	11.09, 23:01
	3–5 км на СхПнСх	зафіксувала	1	снаряд	з ПнЗх на ПдСх	Н/Д	11.09, 23:02
	3–5 км на Сх	зафіксувала	2	вибух	невизначеного походження	Н/Д	11.09, 23:02
	3–5 км на Сх	зафіксувала	1	вибух	невизначеного походження	Н/Д	11.09, 23:11
	3–5 км на Сх	зафіксувала	2	снаряд	з Пд на Пн	Н/Д	11.09, 23:12
	3–5 км на Сх	зафіксувала	1	вибух	невизначеного походження	Н/Д	11.09, 23:14
	3–5 км на Сх	зафіксувала	2	снаряд	з Пн на Пд	Н/Д	11.09, 23:14
	3–5 км на СхПнСх	зафіксувала	1	вибух	невизначеного походження	Н/Д	11.09, 23:15
	3–5 км на СхПнСх	зафіксувала	1	снаряд	з Пн на Пд	Н/Д	11.09, 23:15
3–5 км на Сх	зафіксувала	1	вибух	невизначеного походження	Н/Д	11.09, 23:15	
3–5 км на СхПдСх	зафіксувала	5	снаряд	з Пд на Пн	Н/Д	12.09, 02:32	
камера СММ на Сх від н. п. Ломакине (підконтрольний уряду, 15 км на ПнСх від Маріуполя)	2–6 км на Пн	зафіксувала	1	снаряд	з ПнЗх на ПдСх	Н/Д	11.09, 22:22
	2–6 км на Пн	зафіксувала	1	снаряд	з ПнЗх на ПдСх	Н/Д	11.09, 22:23
	2–6 км на Пн	зафіксувала	3	снаряд	з ПнЗх на ПдСх	Н/Д	11.09, 22:27
	2–6 км на Пн	зафіксувала	2	снаряд	з ПнЗх на ПдСх	Н/Д	11.09, 22:28
	2–6 км на Пн	зафіксувала	2	снаряд	з ПнЗх на ПдСх	Н/Д	11.09, 22:29
	2–6 км на Пн	зафіксувала	2	снаряд	з ПнЗх на ПдСх	Н/Д	11.09, 22:30
	2–6 км на Пн	зафіксувала	1	снаряд	з ПнЗх на ПдСх	Н/Д	11.09, 22:31
	2–6 км на Пн	зафіксувала	1	снаряд	з ПнЗх на ПдСх	Н/Д	11.09, 22:32
	2–6 км на Пн	зафіксувала	1	снаряд	з ПнЗх на ПдСх	Н/Д	11.09, 22:33
	2–6 км на ПнСх	зафіксувала	1	вибух	невизначеного походження	Н/Д	11.09, 22:38
камера СММ на КПВВ у н. п. Майорськ (підконтрольний уряду, 45 км на ПнСх від Донецька)	3–5 км на ПнСх	зафіксувала	1	снаряд	із ПнПнЗх на ПдПдСх	Н/Д	11.09, 20:00
	3–5 км на СхПнСх	зафіксувала	2	снаряд	з Пн на Пд	Н/Д	11.09, 20:00
	3–5 км на Сх	зафіксувала	1	освітлювальна ракета	випущена(-й) угору	Н/Д	11.09, 22:41
Камера СММ на КПВВ у н. п. Мар'їнка (підконтрольний уряду, 23 км на ПдЗх від Донецька)	2–4 км на ПнПнСх	зафіксувала	1	снаряд	із Зх на Сх	Н/Д	11.09, 21:31
камера СММ на КПВВ у н. п. Пищевик (підконтрольний уряду,	2–4 км на Пд	зафіксувала	1	снаряд	з ПнЗх на ПдСх	Н/Д	11.09, 19:45
	2–4 км на Пд	зафіксувала	3	снаряд	із Зх на Сх	Н/Д	11.09, 19:46
	3–5 км на Пд	зафіксувала	8	снаряд	із Зх на Сх	Н/Д	11.09, 19:54

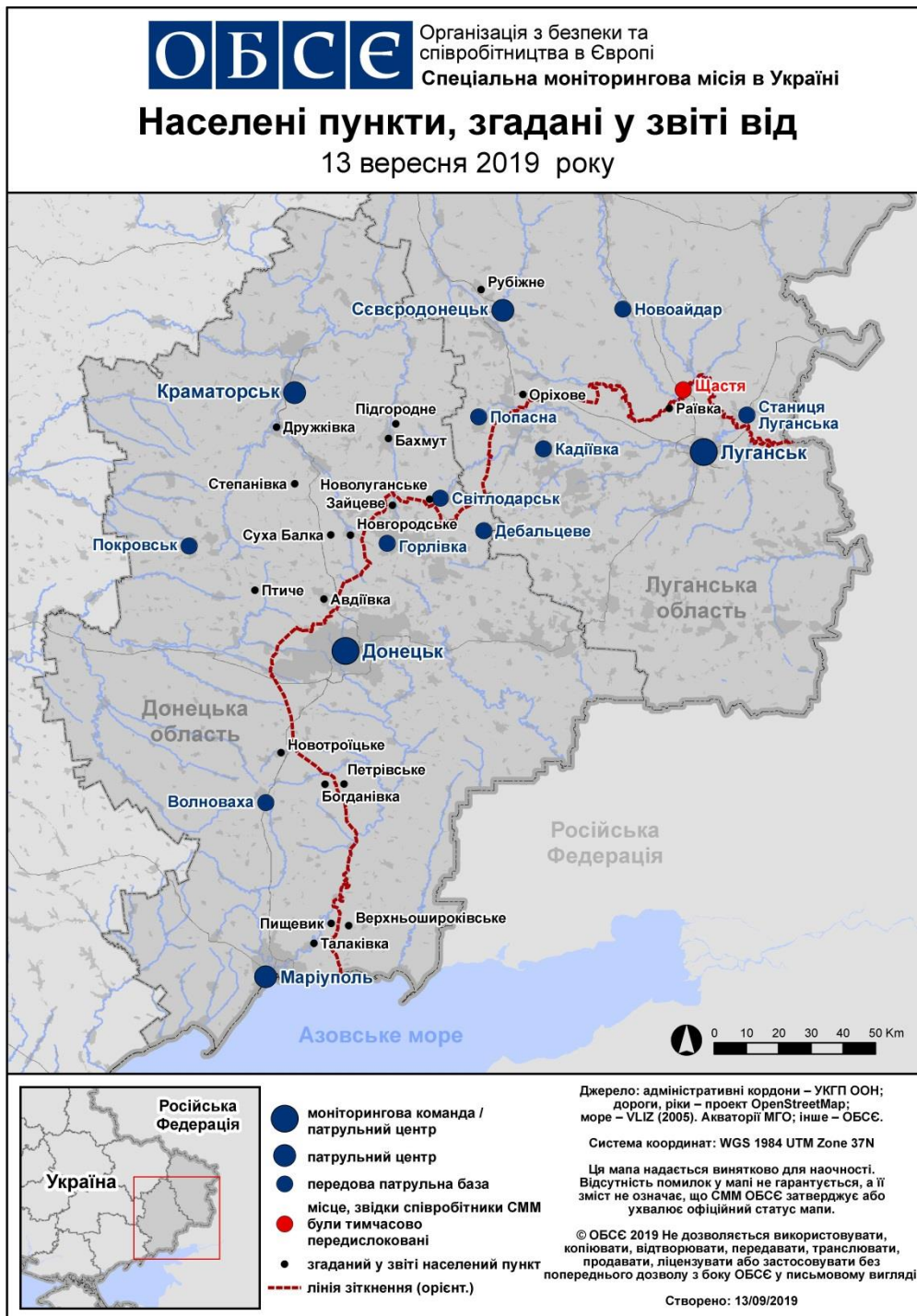
Місце розміщення СММ	Місце події	Спосіб	К-ть	Спостереження	Опис	О зброя	Дата, час	
25 км на ПнСх від Маріуполя)	3-5 км на Пд	зафіксувала	2	снаряд	із Зх на Сх	Н/Д	11.09, 19:55	
	3-6 км на ПдПдСх	зафіксувала	2	снаряд	зі Сх на Зх	Н/Д	11.09, 21:38	
	3-6 км на ПдПдСх	зафіксувала	14	снаряд	із Зх на Сх	Н/Д	11.09, 22:21	
	3-6 км на ПдПдСх	зафіксувала	4	снаряд	із Зх на Сх	Н/Д	12.09, 00:28	
	3-6 км на ПдПдСх	зафіксувала	1	снаряд	із Зх на Сх	Н/Д	12.09, 00:30	
	3-6 км на ПдПдСх	зафіксувала	3	снаряд	із Зх на Зх	Н/Д	12.09, 00:43	
	3-6 км на ПдПдСх	зафіксувала	1	вибух	розрив	Н/Д	12.09, 00:43	
	3-6 км на ПдПдСх	зафіксувала	3	снаряд	із Зх на Сх	Н/Д	12.09, 00:54	
	3-6 км на ПдПдСх	зафіксувала	3	снаряд	із Зх на Сх	Н/Д	12.09, 00:59	
	3-6 км на ПдПдСх	зафіксувала	4	снаряд	зі Сх на Зх	Н/Д	12.09, 01:08	
	3-6 км на ПдПдСх	зафіксувала	1	снаряд	із Зх на Сх	Н/Д	12.09, 01:12	
	3-6 км на ПдПдСх	зафіксувала	1	снаряд	із Зх на Сх	Н/Д	12.09, 01:24	
	3-6 км на ПдПдСх	зафіксувала	4	снаряд	із Зх на Сх	Н/Д	12.09, 02:12	
	3-6 км на ПдПдСх	зафіксувала	11	снаряд	із Зх на Сх	Н/Д	12.09, 02:13	
	3-6 км на ПдПдСх	зафіксувала	8	снаряд	із Зх на Сх	Н/Д	12.09, 02:28	
	3-6 км на ПдПдСх	зафіксувала	7	снаряд	із Зх на Сх	Н/Д	12.09, 02:30	
	3-6 км на ПдПдСх	зафіксувала	15	снаряд	із Зх на Сх	Н/Д	12.09, 02:32	
	3-6 км на ПдПдСх	зафіксувала	18	снаряд	із Зх на Сх	Н/Д	12.09, 02:36	
	3-6 км на ПдПдСх	зафіксувала	1	снаряд	випущена(-й) угору	Н/Д	12.09, 02:48	
	Камера СММ у н. п. Світлодарськ (підконтрольний уряду, 57 км на ПнСх від Донецька)	3-5 км на СхПдСх	зафіксувала	4	снаряд	із ПнПнЗх на ПдПдСх	Н/Д	11.09, 21:59
3-5 км на СхПдСх		зафіксувала	3	снаряд	з ПнЗх на ПдСх	Н/Д	11.09, 22:51	
3-5 км на СхПдСх		зафіксувала	1	снаряд	з ПдЗх на ПнСх	Н/Д	12.09, 00:17	
3-5 км на СхПдСх		зафіксувала	1	вибух	розрив	Н/Д	12.09, 00:17	
3-5 км на СхПдСх		зафіксувала	30	снаряд	з Пн на Пд	Н/Д	12.09, 00:44	
3-5 км на СхПдСх		зафіксувала	26	снаряд	з Пн на Пд	Н/Д	12.09, 01:01	
3-5 км на СхПдСх		зафіксувала	26	снаряд	з Пн на Пд	Н/Д	12.09, 01:42	
3-5 км на СхПдСх		зафіксувала	25	снаряд	з Пн на Пд	Н/Д	12.09, 01:46	
ПдСх частина н. п. Авдіївка (підконтрольний уряду, 17 км на Пн від Донецька)		3-4 км на ПдСх	чули	6	вибух	невизначеного походження	Н/Д	12.09, 10:16-10:18
		3 км на Пд	чули	1	вибух	невизначеного походження	Н/Д	12.09, 10:28
		2-3 км на ПдСх	чули	3	черга		великокаліберний кулемет	12.09, 10:50
приблизно 1 км на ПнЗх від залізничного вокзалу в н. п. Ясинувата (непідконтрольний уряду, 16 км на ПнСх від Донецька)		2-3 км на ПдЗх	чули	17	постріл		стрілецька зброя	12.09, 10:16
		2-3 км на ПнЗх	чули	1	вибух	невизначеного походження	Н/Д	12.09, 10:16
	1-2 км на ПдЗх	чули	4	постріл		стрілецька зброя	12.09, 10:17	
	1 км на ПдЗх	чули та бачили	1	вибух	невизначеного походження	Н/Д	12.09, 10:28	
	2-3 км на ПдЗх	чули	5	постріл		стрілецька зброя	12.09, 13:55	
	2-3 км на ПдЗх	чули	14	постріл		стрілецька зброя	12.09, 14:27	
	2-3 км на ПдЗх	чули	2	вибух	невизначеного походження	Н/Д	12.09, 14:33	
	2-3 км на ПдЗх	чули	1	постріл		стрілецька зброя	12.09, 14:53	
н. п. Світлодарськ (підконтрольний уряду, 57 км на ПнСх від Донецька)	1-3 км на ПдСх	чули	1	черга		стрілецька зброя	11.09, 18:40	
	1-3 км на ПдСх	чули	3	черга		стрілецька зброя	11.09, 18:45	
	1-3 км на Сх	чули	2	черга		стрілецька зброя	11.09, 18:46	

Місце розміщення СММ	Місце події	Спосіб	К-ть	Спостереження	Опис	Озброєння	Дата, час
	1–3 км на Сх	чули	3	черга		стрілецька зброя	11.09, 18:57
	3–5 км на Сх	чули	10	вибух	невизначеного походження	Н/Д	11.09, 19:00–19:05
	3–5 км на ПдСх	чули	2	вибух	невизначеного походження	Н/Д	11.09, 19:07
	3–5 км на СхПдСх	чули	10	вибух	невизначеного походження	Н/Д	11.09, 19:10–19:14
	1–3 км на СхПдСх	чули	18	черга		стрілецька зброя	11.09, 19:11–19:12
	3–5 км на СхПдСх	чули	1	вибух	невизначеного походження	Н/Д	11.09, 19:16
	2–4 км на СхПдСх	чули	5	вибух	невизначеного походження	БМП-1	11.09, 19:19
	1–3 км на СхПдСх	чули	22	черга		стрілецька зброя	11.09, 19:20–19:21
	2–4 км на ПдПдСх	чули	4	вибух	невизначеного походження	Н/Д	11.09, 19:22
	1–3 км на ПдПдСх	чули	4	черга		великокаліберний кулемет	11.09, 19:23
	4–6 км на ПдПдСх	чули	6	вибух	невизначеного походження	Н/Д	11.09, 19:24–19:26
	1–3 км на ПдПдСх	чули	18	черга		стрілецька зброя	11.09, 19:25–19:27
	3–5 км на СхПдСх	чули	2	вибух	невизначеного походження	Н/Д	11.09, 19:28–19:29
	3–5 км на СхПдСх	чули	6	вибух	невизначеного походження	Н/Д	11.09, 19:32–19:34
	2–3 км на ПдПдСх	чули	5	черга		стрілецька зброя	11.09, 19:33
	3–5 км на ПдПдСх	чули	2	вибух	невизначеного походження	Н/Д	11.09, 19:36
	3–5 км на ПдПдСх	чули	4	вибух	невизначеного походження	Н/Д	11.09, 19:40
	4–6 км на ПдСх	чули	2	вибух	невизначеного походження	Н/Д	11.09, 19:41
	1–3 км на ПдПдСх	чули	12	черга		стрілецька зброя	11.09, 19:41–19:42
	2–4 км на ПдПдСх	чули	5	вибух	невизначеного походження	БМП	11.09, 19:42
	3–5 км на ПдСх	чули	2	вибух	невизначеного походження	Н/Д	11.09, 19:42
	3–5 км на ПдСх	чули	2	вибух	невизначеного походження	Н/Д	11.09, 19:46
	1–3 км на ПдПдСх	чули	3	черга		стрілецька зброя	11.09, 19:49
	3–5 км на ПдПдСх	чули	2	вибух	невизначеного походження	Н/Д	11.09, 19:59
	1–3 км на ПдПдСх	чули	21	черга		стрілецька зброя	11.09, 19:59–20:01
	3–5 км на ПдПдСх	чули	2	вибух	невизначеного походження	Н/Д	11.09, 20:01
	1–3 км на ПдПдСх	чули	3	вибух	невизначеного походження	БМП	11.09, 20:05
	1–3 км на ПдПдСх	чули	3	вибух	невизначеного походження	БМП	11.09, 20:07
	1–3 км на ПдПдСх	чули	22	черга		стрілецька зброя	11.09, 20:07–20:08
	2–4 км на ПдПдСх	чули	1	вибух	невизначеного походження	Н/Д	11.09, 20:13
	1–3 км на ПдПдСх	чули	4	черга		стрілецька зброя	11.09, 20:24
	1–3 км на ПдПдСх	чули	4	черга		стрілецька зброя	11.09, 20:27

Місце розміщення СММ	Місце події	Спосіб	К-ть	Спостереження	Опис	Озброєння	Дата, час
	3–5 км на ПдПдСх	чули	2	вибух	невизначеного походження	Н/Д	11.09, 20:29
	1–3 км на ПдПдСх	чули	15	черга		стрілецька зброя	11.09, 20:30
	3–5 км на ПдСх	чули	6	вибух	невизначеного походження	Н/Д	11.09, 20:32
	2–3 км на ПдПдСх	чули	10	черга		стрілецька зброя	11.09, 20:33–20:34
	1–2 км на ПдПдСх	чули	4	постріл		стрілецька зброя	11.09, 20:33
	1–3 км на ПдПдСх	чули	7	черга		стрілецька зброя	11.09, 20:36–20:37
	3–5 км на ПдСх	чули	1	вибух	невизначеного походження	Н/Д	11.09, 20:38
	1–3 км на ПдПдСх	чули	10	черга		стрілецька зброя	11.09, 20:38
	1–3 км на ПдСх	чули	3	черга		стрілецька зброя	11.09, 20:47
	1–3 км на ПдПдСх	чули	5	черга		стрілецька зброя	11.09, 20:53
	1–3 км на ПдПдСх	чули	3	черга		стрілецька зброя	11.09, 21:04
	3–5 км на СхПдСх	чули	2	вибух	невизначеного походження	Н/Д	11.09, 21:07
	1–3 км на ПдПдСх	чули	8	черга		стрілецька зброя	11.09, 21:17–21:22
	1–3 км на ПдПдСх	чули	31	черга		стрілецька зброя	11.09, 21:28–21:31
	1–3 км на СхПдСх	чули	10	черга		стрілецька зброя	11.09, 21:33
	1–3 км на ПдПдСх	чули	8	черга		стрілецька зброя	11.09, 21:35–21:36
	1–3 км на ПдПдСх	чули	3	черга		стрілецька зброя	11.09, 21:38
	1–3 км на ПдПдСх	чули	2	черга		стрілецька зброя	11.09, 21:44
	6–8 км на Сх	чули	3	вибух	невизначеного походження	Н/Д	11.09, 22:19
	1–3 км на СхПдСх	чули	7	черга		стрілецька зброя	11.09, 22:30–22:31
	4–6 км на СхПдСх	чули	1	вибух	невизначеного походження	Н/Д	11.09, 22:30
	4–6 км на СхПдСх	чули	2	вибух	невизначеного походження	Н/Д	11.09, 22:32–22:33
	2–3 км на СхПдСх	чули	6	черга		стрілецька зброя	11.09, 22:35
	4–6 км на СхПдСх	чули	1	вибух	невизначеного походження	Н/Д	11.09, 22:41
	2–3 км на Сх	чули	13	черга		стрілецька зброя	11.09, 22:42
	1–2 км на ПдСх	чули	8	постріл		стрілецька зброя	11.09, 22:59
	2–3 км на ПдСх	чули	2	черга		великокаліберний кулемет	11.09, 23:09
	1–2 км на СхПдСх	чули	3	черга		стрілецька зброя	11.09, 23:11
	2–3 км на Сх	чули	4	черга		великокаліберний кулемет	11.09, 23:17
	3–5 км на ПдСх	чули	2	вибух	невизначеного походження	Н/Д	11.09, 23:38
	2–3 км на ПдСх	чули	10	черга		стрілецька зброя	11.09, 23:38–23:39
	3–5 км на ПдСх	чули	2	вибух	невизначеного походження	Н/Д	11.09, 23:40–23:41

Місце розміщення СММ	Місце події	Спосіб	К-ть	Спостереження	Опис	Озброєння	Дата, час
	6–8 км на СхПдСх	чули	3	вибух	невизначеного походження	Н/Д	11.09, 23:43
	6–8 км на СхПдСх	чули	1	вибух	невизначеного походження	Н/Д	11.09, 23:50
	4–6 км на ПдСх	чули	1	вибух	невизначеного походження	Н/Д	11.09, 23:56
	7–9 км на ПдСх	чули	7	вибух	невизначеного походження	Н/Д	12.09, 17:13–18:00
	7–9 км на ПдСх	чули	3	вибух	невизначеного походження	Н/Д	12.09, 18:20–18:23
приблизно 500 м на ПнСх від н. п. Кам'янка (підконтрольний уряду, 20 км на Пн від Донецька)	1–2 км на Пд	чули	3	постріл		стрілецька зброя	12.09, 09:12
	4–6 км на ПнСх	чули	45	вибух	невизначеного походження (за оцінкою, навчання з бойовою стрільбою)	автоматичний гранатомет	12.09, 10:49–10:53
	2–3 км на Пд	чули	3	черга		великокаліберний кулемет	12.09, 11:37
н. п. Майорськ (підконтрольний уряду, 45 км на ПнСх від Донецька)	2–3 км на ПдЗх	чули	1	вибух	невизначеного походження	Н/Д	12.09, 16:15
3,5 км на ПнСх від н. п. Голубівка (кол. Кіровськ, непідконтрольний уряду, 51 км на Зх від Луганська)	6–8 км на ПнСх	чули	1	вибух	невизначеного походження	Н/Д	12.09, 09:46
н. п. Голубівське (непідконтрольний уряду, 51 км на Зх від Луганська)	5–7 км на ПнСх	чули	2	вибух	невизначеного походження	Н/Д	12.09, 10:22–10:33
ПнСх околиця н. п. Оріхове (підконтрольний уряду, 57 км на ПнЗх від Луганська)	3–5 км на ПдСх	чули	12	вибух	невизначеного походження	Н/Д	12.09, 10:14–10:21
	3–5 км на СхПнСх	чули	12	вибух	невизначеного походження	Н/Д	12.09, 10:14–10:21
600 м на ПдПдСх від мосту біля н. п. Станиця Луганська (15 км на ПнСх від Луганська)	1 км на ПнСх	чули	2	постріл	за оцінкою, у межах ділянки розведення	стрілецька зброя	12.09, 11:42
ПдЗх околиця н. п. Золоте-5 (Михайлівка; непідконтрольний уряду, 58 км на ПнЗх від Луганська)	1–2 км на Пн	чули	6	постріл	за оцінкою, за межами ділянки розведення	стрілецька зброя	12.09, 14:03–14:05
Пн околиця ділянки розведення в районі н. п. Золоте (підконтрольний уряду, 60 км на Зх від Луганська)	4–5 км на ЗхПдЗх	чули	2	вибух	невизначеного походження (за оцінкою, за межами ділянки розведення)	Н/Д	12.09, 17:45
Пд околиця н. п. Попасна (підконтрольний уряду, 69 км на Зх від Луганська)	5–7 км на ПдСх	чули	1	вибух	невизначеного походження	Н/Д	12.09, 14:50

Мапа Донецької та Луганської областей¹²



¹² За рішенням Постійної ради №1117 від 21 березня 2014 року, СММ базується у десяти містах на всій території України (Херсон, Одеса, Львів, Івано–Франківськ, Харків, Донецьк, Дніпро, Чернівці, Луганськ і Київ). Ця мапа східної України призначена для ілюстративних цілей. На ній вказані населені пункти, згадані у звіті, а також ті, де є офіси СММ (команди спостерігачів, представництва і передові патрульні бази) в Донецькій і Луганській областях. (Червоним кольором виділено передову патрульну базу, з якої співробітники СММ були тимчасово передислоковані починаючи з 27 вересня 2016 року згідно з рекомендаціями експертів з безпеки з деяких держав–учасниць ОБСЄ та з урахуванням вимог СММ щодо безпеки. СММ використовує ці приміщення у світлу пору доби, а також патрулює в цьому населеному пункті вдень).